



NEGERI KEDAH DARUL AMAN

# Warta Kerajaan

DITERBITKAN DENGAN KUASA

*GOVERNMENT OF KEDAH DARUL AMAN GAZETTE*

*PUBLISHED BY AUTHORITY*

---

---

**Jil. 59**

**9hb Jun 2016**

**No. 12**

---

---

ENAKMEN NO. 63 (TANAH SIMPANAN BAGI  
ORANG-ORANG MELAYU)

ENACTMENT NO. 63 (MALAY RESERVATIONS)

**No. 416.**

PEMBATALAN DI BAWAH PERENGGAN 4(b)

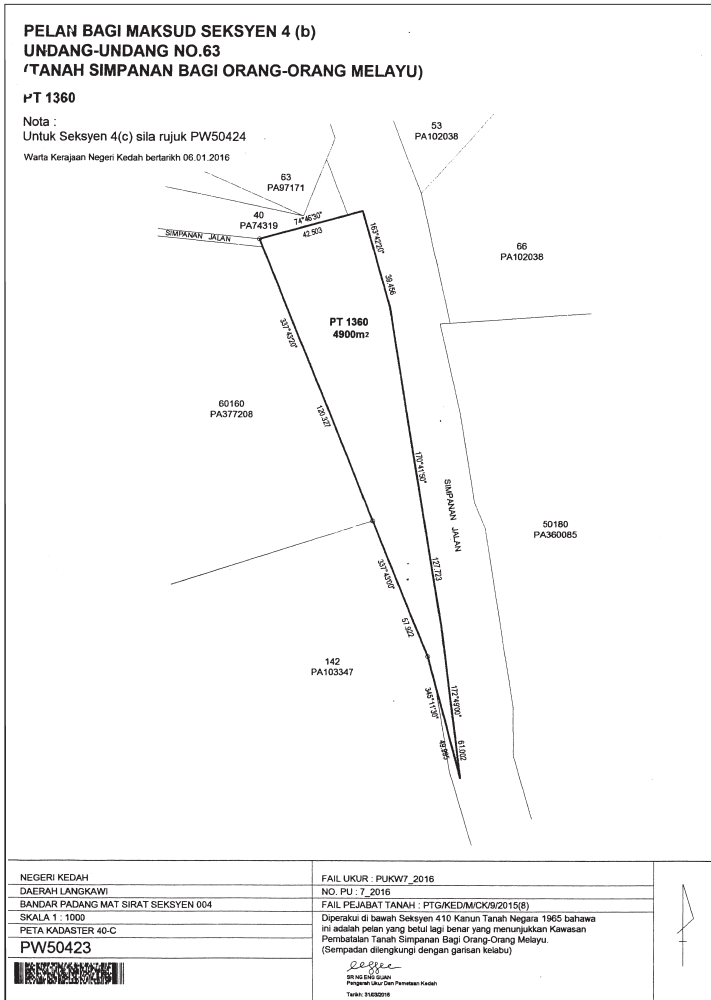
REVOCATION UNDER PARAGRAPH 4(b)

Pada menjalankan kuasa yang diberi oleh perenggan 4(b) Enakmen No. 63 (Tanah Simpanan Bagi Orang-orang Melayu) maka inilah Raja dalam Mesyuarat membatalkan pengisytiharan Tanah Simpanan Bagi Orang-orang Melayu di dalam Bandar Padang Mat Sirat, Seksyen 004, Daerah Langkawi, Kedah Darul Aman, dalam *Warta Kerajaan Kedah* No. 46 Jilid 9 bertarikh 4 April 1933 sebagai Kenyataan No. 1180 setakat yang berkenaan dengan tanah yang tersebut dalam Jadual di bawah ini dan dipetakan di atas Peta No. P.W. 50423 yang disimpan di Pejabat Pengarah Ukur dan Pemetaan, Kulim, Kedah Darul Aman.

In exercise of the power conferred by paragraph 4(b) of Enactment No. 63 (Malay Reservations) the Ruler in Council hereby revokes the declaration of Malay Reservation in Bandar Padang Mat Sirat, Seksyen 004, District of Langkawi, Kedah Darul Aman published in the *Kedah Government Gazette* No. 46 Volume 9 dated 4 April 1933 as Notification No. 1180 in so far as it relates to the land described in the Schedule hereto and delineated upon P.W. 50423 deposited in the Office of the Director of Survey, Kulim, Kedah Darul Aman.

JADUAL/SCHEDULE

Mukim—Bandar Padang Mat Sirat, Seksyen 004 (Dahulu Mukim Kedawang.  
Daerah—Langkawi. Hakmilik—H.S.(M) 389 (P.T. 1360) P.W. 50423. Keluasan—  
4,900 meter persegi.



Bertarikh 17 Mei 2016

Dated 17 May 2016

[PSU(K): 114-1437; PTG/Ked./M/CK/9/2015]

HAJI IQBAL BIN AHMAD  
*Setiausaha Majlis Mesyuarat Kerajaan  
Kedah/  
Secretary State Executive Council  
Kedah*

**No. 417.**

PERMASUKAN DI BAWAH PERENGGAN 4(c)

REINCLUSION UNDER PARAGRAPH 4(c)


Pada menjalankan kuasa yang diberi oleh perenggan 4(c) Enakmen No. 63 (Tanah Simpanan Bagi Orang-orang Melayu) maka inilah Raja dalam Majlis Mesyuarat mengisytiharkan tanah yang tersebut dalam Mukim Kubang Pasu, Daerah Kubang Pasu, Kedah Darul Aman setakat yang berkenaan seperti Jadual di bawah dan dipetakan di atas P.W. 50424 yang disimpan di Pejabat Pengarah Ukur dan Pemetaan, Kulim, Kedah Darul Aman dipermasukkan menjadi Tanah Simpanan Bagi Orang-orang Melayu.

In exercise of the power conferred by paragraph 4(c) of Enactment No. 63 (Malay Reservations) the Ruler in Council hereby declares that the land in the Mukim Kubang Pasu, District of Kubang Pasu, Kedah Darul Aman in so far as it relates to the land Schedule hereto and delineated upon P.W. 50424 deposited in the Office of the Director of Survey, Kulim, Kedah Darul Aman to be included as land in Malay Reservation.

## JADUAL/SCHEDULE

Mukim—Kubang Pasu. Daerah—Kubang Pasu.

Hakmilik	Keluasan
	Meter Persegi
P.M. 8 (Lot 1048)	807
P.M. 9 (Lot 1050)	808
P.M. 18 (Lot 1107)	795
P.M. 52 (Lot 1043)	858
P.M. 306 (Lot 1088)	820
P.M. 500 (Lot 1101)	784
P.M. 502 (Lot 1152)	921
P.W. 50424	



Bertarikh 17 Mei 2016

Dated 17 May 2016

[PSU(K): 114-1437; PTG/Ked./M/CK/9/2015]

HAJI IQBAL BIN AHMAD  
*Setiausaha Majlis Mesyuarat Kerajaan  
 Kedah/  
 Secretary State Executive Council  
 Kedah*

**No. 418.**

PERMASUKAN DI BAWAH PERENGGAN 4(c)

REINCLUSION UNDER PARAGRAPH 4(c)

*Pembetulan/Corrigendum*

Jadual kepada Pemberitahuan *Warta* No. 27 — Jilid 58 — Kenyataan No. 942 yang disiarkan pada 31 Disember 2015 adalah dipinda dengan menggantikan perkataan-perkataan:

Pada menjalankan kuasa yang diberi oleh perenggan 4(c) Enakmen No. 63 (Tanah Simpanan Bagi Orang-orang Melayu) maka inilah Raja dalam Majlis Mesyuarat mengisytiharkan tanah yang tersebut dalam Mukim Jabi, Daerah

Pokok Sena, Kedah Darul Aman setakat yang berkenaan seperti Jadual di bawah dan dipetakan di atas P.W. 50330 yang disimpan di Pejabat Pengarah Ukur dan Pemetaan, Kulim, Kedah Darul Aman dipermasukkan menjadi Tanah Simpanan Bagi Orang-orang Melayu.

In exercise of the power conferred by paragraph 4(c) of Enactment No. 63 (Malay Reservations) the Ruler in Council hereby declares that the land in the Mukim Jabi, District of Kubang Pasu, Kedah Darul Aman in so far as it relates to the land Schedule hereto and delineated upon P.W. 50330 deposited in the Office of the Director of Survey, Kulim, Kedah Darul Aman to be included as land in Malay Reservation.

*JADUAL/SCHEDULE*

Mukim—Jabi. Daerah—Kubang Pasu. Hakmilik—G.M. 1827 (Lot 60100) (Lot asal 1148) P.W. 50330. Keluasan—0.8876 hektar.

dengan perkataan-perkataan yang berikut:

PERMASUKAN DI BAWAH PERENGGAN 4(c)

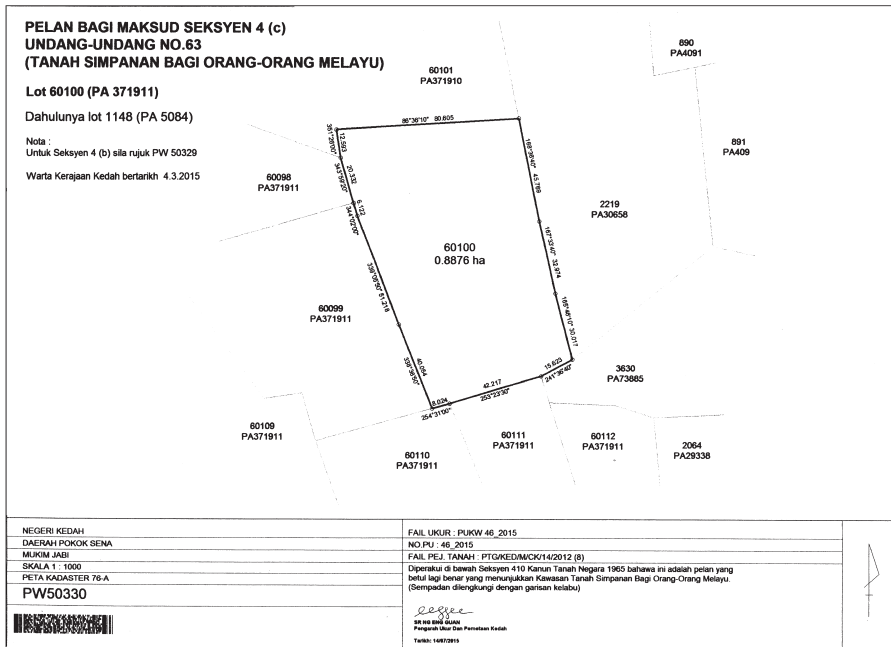
REINCLUSION UNDER PARAGRAPH 4(c)

Pada menjalankan kuasa yang diberi oleh perenggan 4(c) Enakmen No. 63 (Tanah Simpanan Bagi Orang-orang Melayu) maka inilah Raja dalam Majlis Mesyuarat mengisytiharkan tanah yang tersebut dalam Mukim Jabi, Daerah Pokok Sena, Kedah Darul Aman setakat yang berkenaan seperti Jadual di bawah dan dipetakan di atas P.W. 50330 yang disimpan di Pejabat Pengarah Ukur dan Pemetaan, Kulim, Kedah Darul Aman dipermasukkan menjadi Tanah Simpanan Bagi Orang-orang Melayu.

In exercise of the power conferred by paragraph 4(c) of Enactment No. 63 (Malay Reservations) the Ruler in Council hereby declares that the land in the Mukim Jabi, District of Pokok Sena, Kedah Darul Aman in so far as it relates to the land Schedule hereto and delineated upon P.W. 50330 deposited in the Office of the Director of Survey, Kulim, Kedah Darul Aman to be included as land in Malay Reservation.

*JADUAL/SCHEDULE*

Mukim—Jabi. Daerah—Pokok Sena. Hakmilik—G.M. 1827 (Lot 60100) (Lot asal 1148) P.W. 50330. Keluasan—0.8876 hektar.



Pindaan ini hendaklah disifatkan telah mula berkuat kuasa 31 November 2016.

Bertarikh 2 Disember 2015

Dated 2 December 2015

[PSU(K): 73-1436; PTG.Ked./M/CK/14/2012]

HAJI IQBAL BIN AHMAD  
*Setiausaha Majlis Mesyuarat Kerajaan  
Kedah/  
Secretary State Executive Council  
Kedah*

KANUN TANAH NEGARA  
(Akta 56 tahun 1965)

NATIONAL LAND CODE  
(Act 56 of 1965)

**No. 419.**

PERISYTIHARAN DI BAWAH SEKSYEN 62  
SIMPANAN TANAH BAGI PENGGUNAAN AM

DECLARATION UNDER SECTION 62  
RESERVATION OF LAND FOR PUBLIC PURPOSE

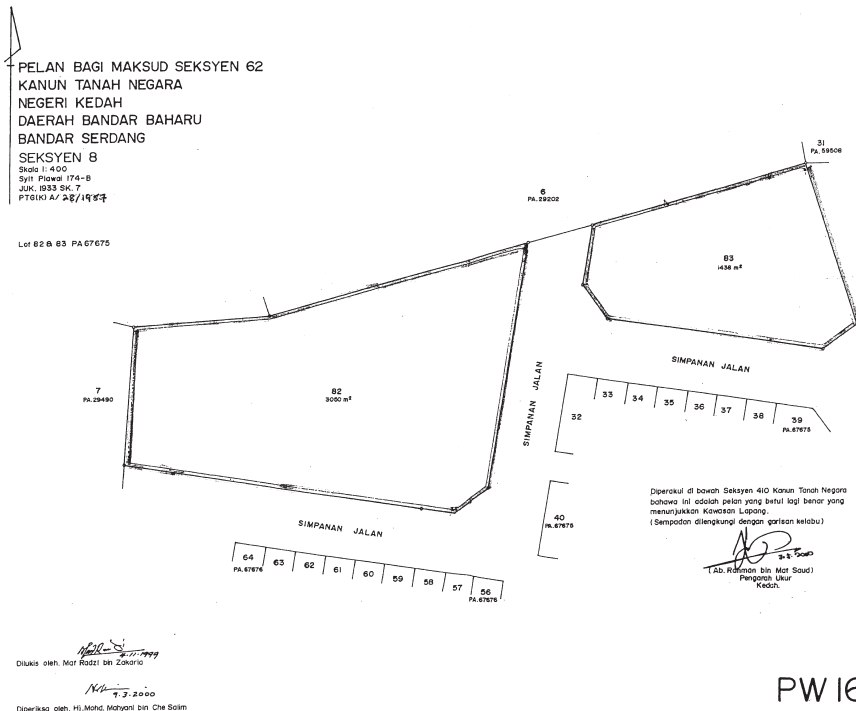
Pada menjalankan kuasa yang diberikan oleh seksyen 62 Kanun Tanah Negara, maka inilah Pihak Berkuasa Negeri mengisytiharkan bahawa lengkungan yang tersebut di dalam Jadual di bawah ini dan dipetakan di atas Peta Pejabat Ukur

dan Pemetaan No. P.W. 1691 yang disimpan di Pejabat Pengarah Ukur dan Pemetaan, Negeri Kedah Darul Aman dikehendaki bagi maksud penggunaan am iaitu “Kawasan Lapang” dan diisytiharkan Setiausaha Kerajaan Negeri Kedah Darul Aman sebagai Pengawal.

In exercise of the powers conferred by section 62 of the National Land Code, the State Authority hereby declares that the land described in the Schedule hereto and delineated upon Certified Plan No. P.W. 1691 deposited in the Office of the Director of Survey, Kedah Darul Aman as reserved for public purpose namely “Kawasan Lapang” and to be controlled by State Secretary Kedah Darul Aman.

JADUAL/SCHEDULE

Bandar/Town—Serdang. Daerah/District—Bandar Baharu. Lot/Lot—82. Keluasan/Area—3050 meter persegi/square metres. Plan Akui No./Certified Plan No.—P.W. 1691.



Bertarikh 23 Mei 2016  
 Dated 23 May 2016  
 [PSU(K) 344-1413; PTG/Ked./A/28/1987]

Haji Iqbal Bin Ahmad  
 Setiausaha Majlis Mesyuarat Kerajaan  
 Kedah/  
 Secretary State Executive Council  
 Kedah

PW 1691

**No. 420.**

PERISYTIHARAN DI BAWAH SEKSYEN 62  
SIMPANAN TANAH BAGI PENGGUNAAN AM

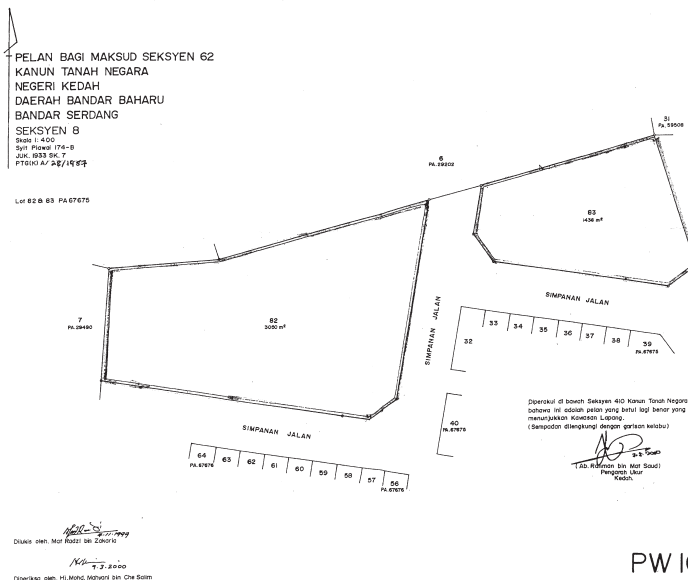
DECLARATION UNDER SECTION 62  
RESERVATION OF LAND FOR PUBLIC PURPOSE

Pada menjalankan kuasa yang diberikan oleh seksyen 62 Kanun Tanah Negara, maka inilah Pihak Berkuasa Negeri mengisytiharkan bahawa lengkungan yang tersebut di dalam Jadual di bawah ini dan dipetakan di atas Peta Pejabat Ukur dan Pemetaan No. P.W. 1691 yang disimpan di Pejabat Pengarah Ukur dan Pemetaan, Negeri Kedah Darul Aman dikehendaki bagi maksud penggunaan am iaitu “Kawasan Lapang” dan diisytiharkan Setiausaha Kerajaan Negeri Kedah Darul Aman sebagai Pengawal.

In exercise of the powers conferred by section 62 of the National Land Code, the State Authority hereby declares that the land described in the Schedule hereto and delineated upon Certified Plan No. P.W. 1691 deposited in the Office of the Director of Survey, Kedah Darul Aman as reserved for public purpose namely “Kawasan Lapang” and to be controlled by State Secretary Kedah Darul Aman.

JADUAL/SCHEDULE

Bandar/Town—Serdang. Daerah/District—Bandar Baharu. Lot/Lot—83. Keluasan/Area—1438 meter persegi/square metres. Pelan Akui No./Certified Plan No.—P.W. 1691.



Bertarikh 23 Mei 2016  
Dated 23 May 2016  
[PSU(K) 344-1413; PTG/Ked./A/28/1987]

HAJI IQBAL BIN AHMAD  
Setiausaha Majlis Mesyuarat Kerajaan  
Kedah/  
Secretary State Executive Council  
Kedah



**No. 421.**

(Seksyen 130)

NOTIS PERKEMBALIAN TANAH KEPADA KERAJAAN

(Section 130)

NOTICE OF REVERSION TO THE STATE

Bahawasanya, menurut peruntukan-peruntukan seksyen \*100/129, Kanun Tanah Negara, tanah yang dijadualkan di bawah ini telah dengan jalan perintah diisytiharkan dilucuthak kepada Pihak Berkuasa Negeri.

Notis adalah dengan ini diberi bahawa perlucuthakan tersebut telah berkuat kuasa pada hari ini dan bahawa, oleh kerana tanah itu menjadi kepunyaan Pihak Berkuasa Negeri—

- (a) apa-apa jua hakmilik atau kepentingan atas tanah itu yang dahulunya ada atau yang boleh timbul adalah dipadamkan; dan
- (b) dokumen hakmilik keluaran bagi tanah itu adalah tidak sah dan boleh dirampas oleh Kerajaan.

Whereas, pursuant to the provisions of section \*100/129 of the National Land Code, the land scheduled below has by order been declared forfeit to the State Authority.

Notice is hereby given that such forfeiture has this day taken effect and that, in consequence of its vesting in the State Authority—

- (a) any title or interest in the land heretofore subsisting or capable of arising is extinguished; and
- (b) the issue document of title to the land is void and is impoundable by the State.

JADUAL TANAH YANG DILUCUTHAK/SCHEDULE OF FORFEITED LAND

Bandar/Town—Changloon, Kubang Pasu. No. Lot/Lot No.—0001603. Jenis dan No. Hakmilik/Description and No. of Title—G.M. 1455. Luas/Area—269 meter persegi/square metres.

Bertarikh 10 Mei 2016

Dated 10 May 2016

[PSU(K) 946-1379 Jld. 185; PTKP/E/5/2012 Jld. 2071]

FARAH NABILAH BINTI MOHAMMAD ANUAR  
*Penolong Pegawai Daerah (Pendaftaran)*  
*Pejabat Daerah dan Tanah Kubang Pasu*  
*Kedah*

No. 422.

(Seksyen 130)

NOTIS PERKEMBALIAN TANAH KEPADA KERAJAAN

(Section 130)

NOTICE OF REVERSION TO THE STATE

Bahawasanya, menurut peruntukan-peruntukan seksyen \*100/129, Kanun Tanah Negara, tanah yang dijadualkan di bawah ini telah dengan jalan perintah diisytiharkan dilucuthak kepada Pihak Berkuasa Negeri.

Notis adalah dengan ini diberi bahawa perlucuthakan tersebut telah berkuat kuasa pada hari ini dan bahawa, oleh kerana tanah itu menjadi kepunyaan Pihak Berkuasa Negeri—

- (a) apa-apa jua hakmilik atau kepentingan atas tanah itu yang dahulunya ada atau yang boleh timbul adalah dipadamkan; dan
- (b) dokumen hakmilik keluaran bagi tanah itu adalah tidak sah dan boleh dirampas oleh Kerajaan.

Whereas, pursuant to the provisions of section \*100/129 of the National Land Code, the land scheduled below has by order been declared forfeit to the State Authority.

Notice is hereby given that such forfeiture has this day taken effect and that, in consequence of its vesting in the State Authority—

- (a) any title or interest in the land heretofore subsisting or capable of arising is extinguished; and
- (b) the issue document of title to the land is void and is impoundable by the State.

JADUAL TANAH YANG DILUCUTHAK/SCHEDULE OF FORFEITED LAND

Bandar/Town—Jitra, Kubang Pasu. No. Lot/Lot No.—0004381. Jenis dan No. Hakmilik/Description and No. of Title—G.M. 1252. Luas/Area—191 meter persegi/square metres.

Bertarikh 10 Mei 2016

Dated 10 May 2016

[PSU(K) 946-1379 Jld. 185; PTKP/E/5/2012 Jld. 2(72)]

FARAH NABILAH BINTI MOHAMMAD ANUAR  
*Penolong Pegawai Daerah (Pendaftaran)*  
*Pejabat Daerah dan Tanah Kubang Pasu*  
*Kedah*

**No. 423.**

(Seksyen 168)

NOTIS BERKENAAN DENGAN CADANGAN HENDAK MENGELUARKAN  
HAKMILIK SAMBUNGAN (ATAU SURATAN YANG DIKELUARKAN YANG  
BAHARU SEBAGAI GANTINYA)

(Section 168)

NOTICE OF INTENTION TO ISSUE TITLE IN CONTINUATION  
(OR NEW ISSUE DOCUMENT IN LIEU THEREOF)

Pada menjalankan kuasa yang diberikan oleh seksyen 168 Kanun Tanah Negara, notis adalah dengan ini diberi bahawa adalah dicadangkan hendak mengeluarkan hakmilik sambungan bagi tanah yang tersebut dalam Jadual di bawah:

In exercise of the powers conferred by section 168 of the National Land Code, notice is hereby given that it is proposed to issue title in continuation to the land described in the Schedule below:

## JADUAL/SCHEDULE

Mukim/*Mukim*—Bandar Alor Setar. No. P.T./*P.T. No.*—4595. No. Fail/*File No.*—PTKS/B/43/2016 I.H. Jenis dan Surat Hakmilik/*Description and No. of Title*—H.S.M. 8250. Keluasan/*Area*—1.165 hektar/*hectares*. Sebab-sebab/*Reasons*—Dokumen hakmilik keluaran telah hilang/*The issue document of title has lost.*

Bertarikh 11 April 2016

Dated 11 April 2016

[PSU(K) 946-1379 Jld. 184; PTKS/B/43/2016 I.H(2)]

OMMULKHAIR BINTI AHMAD  
*Penolong Pentadbir Tanah (Pendaftaran)*  
*b.p. Pentadbir Tanah Kota Setar*  
*Kedah*

**No. 424.**

(Seksyen 168)

NOTIS BERKENAAN DENGAN CADANGAN HENDAK MENGELUARKAN  
HAKMILIK SAMBUNGAN (ATAU SURATAN YANG DIKELUARKAN YANG  
BAHARU SEBAGAI GANTINYA)

(Section 168)

NOTICE OF INTENTION TO ISSUE TITLE IN CONTINUATION  
(OR NEW ISSUE DOCUMENT IN LIEU THEREOF)

Pada menjalankan kuasa yang diberikan oleh seksyen 168 Kanun Tanah Negara, notis adalah dengan ini diberi bahawa adalah dicadangkan hendak mengeluarkan hakmilik sambungan bagi tanah-tanah yang tersebut dalam Jadual di bawah ini kerana sebab-sebab yang berikut:

Dokumen hakmilik keluaran telah hilang.

In exercise of the powers conferred by section 168 of the National Land Code, notice is hereby given that it is proposed to issue title in continuation to the lands described in the Schedule below for the following reasons:

The issue document of title has lost.

JADUAL/SCHEDULE

Mukim	No. Lot/Bahagian dan No. Fail	Keluasan/Jenis dan No. Surat Hakmilik
<i>Mukim</i>	<i>Lot No./Share and File No.</i>	<i>Area/Description and No. of Title</i>
		Hektar/ G.M. <i>Hectares</i>
Bandar Alor Setar	5601 PTKS/B/45/2016 I.H	0.0742 14117
Pengkalan Kundor	5600 PTKS/B/45/2016 I.H	0.1258 1857

Bertarikh 11 April 2016

Dated 11 April 2016

[PSU(K) 946-1379 Jld. 184; PTKS/B/45/2016 IH(2)]

OMMULKHAIR BINTI AHMAD  
*Penolong Pentadbir Tanah (Pendaftaran)*  
*b.p. Pentadbir Tanah Kota Setar*  
*Kedah*

**No. 425.**

(Seksyen 168)

NOTIS BERKENAAN DENGAN CADANGAN HENDAK MENGELUARKAN  
HAKMILIK SAMBUNGAN (ATAU SURATAN YANG DIKELUARKAN YANG  
BAHARU SEBAGAI GANTINYA)

(Section 168)

NOTICE OF INTENTION TO ISSUE TITLE IN CONTINUATION  
(OR NEW ISSUE DOCUMENT IN LIEU THEREOF)

Pada menjalankan kuasa yang diberikan oleh seksyen 168 Kanun Tanah Negara, notis adalah dengan ini diberi bahawa adalah dicadangkan hendak mengeluarkan hakmilik sambungan bagi tanah yang tersebut dalam Jadual di bawah:

In exercise of the powers conferred by section 168 of the National Land Code, notice is hereby given that it is proposed to issue title in continuation to the land described in the Schedule below:

## JADUAL/SCHEDULE

Mukim/*Mukim*—Bandar Alor Setar. No. Lot/*Lot No.*—8522. No. Fail/*File No.*—PTKS/B/46/2016 I.H. Jenis dan Surat Hakmilik/*Description and No. of Title*—G.M. 24004. Keluasan/*Area*—130 meter persegi/*square metres*. Sebab-sebab/*Reasons*—Dokumen hakmilik keluaran telah hilang/*The issue document of title has lost.*

Bertarikh 11 April 2016

Dated 11 April 2016

[PSU(K) 946-1379 Jld. 184; PTKS/B/46/2016 I.H(2)]

OMMULKHAIR BINTI AHMAD  
*Penolong Pentadbir Tanah (Pendaftaran)*  
*b.p. Pentadbir Tanah Kota Setar*  
*Kedah*

**No. 426.**

(Seksyen 168)

NOTIS BERKENAAN DENGAN CADANGAN HENDAK MENGELUARKAN  
HAKMILIK SAMBUNGAN (ATAU SURATAN YANG DIKELUARKAN YANG  
BAHARU SEBAGAI GANTINYA)

(Section 168)

NOTICE OF INTENTION TO ISSUE TITLE IN CONTINUATION  
(OR NEW ISSUE DOCUMENT IN LIEU THEREOF)

Pada menjalankan kuasa yang diberikan oleh seksyen 168 Kanun Tanah Negara, notis adalah dengan ini diberi bahawa adalah dicadangkan hendak mengeluarkan hakmilik sambungan bagi tanah yang tersebut dalam Jadual di bawah:

In exercise of the powers conferred by section 168 of the National Land Code, notice is hereby given that it is proposed to issue title in continuation to the land described in the Schedule below:

## JADUAL/SCHEDULE

Mukim/*Mukim*—Bandar Alor Setar. No. Lot/*Lot No.*—5123. No. Fail/*File No.*—PTKS/B/47/2016 I.H. Jenis dan Surat Hakmilik/*Description and No. of Title*—G.M. 9711. Keluasan/*Area*—4.214 hektar/*hectares*. Sebab-sebab/*Reasons*—Dokumen hakmilik keluaran telah hilang/*The issue document of title has lost.*

Bertarikh 11 April 2016

Dated 11 April 2016

[PSU(K) 946-1379 Jld. 184; PTKS/B/47/2016 I.H(2)]

OMMULKHAIR BINTI AHMAD  
*Penolong Pentadbir Tanah (Pendaftaran)*  
*b.p. Pentadbir Tanah Kota Setar*  
*Kedah*

**No. 427.**

(Seksyen 168)

NOTIS BERKENAAN DENGAN CADANGAN HENDAK MENGELUARKAN  
HAKMILIK SAMBUNGAN (ATAU SURATAN YANG DIKELUARKAN YANG  
BAHARU SEBAGAI GANTINYA)

(Section 168)

NOTICE OF INTENTION TO ISSUE TITLE IN CONTINUATION  
(OR NEW ISSUE DOCUMENT IN LIEU THEREOF)

Pada menjalankan kuasa yang diberikan oleh seksyen 168 Kanun Tanah Negara, notis adalah dengan ini diberi bahawa adalah dicadangkan hendak mengeluarkan hakmilik sambungan bagi tanah yang tersebut dalam Jadual di bawah:

In exercise of the powers conferred by section 168 of the National Land Code, notice is hereby given that it is proposed to issue title in continuation to the land described in the Schedule below:

JADUAL/SCHEDULE

Mukim/*Mukim*—Sala Kecil. No. P.T./*P.T. No.*—621. No. Fail/*File No.*—PTKS/B/48/2016 I.H. Jenis dan Surat Hakmilik/*Description and No. of Title*—H.S.M. 10. Keluasan/*Area*—1.4388 hektar/*hectares*. Sebab-sebab/*Reasons*—Dokumen hakmilik keluaran telah hilang/*The issue document of title has lost*.

Bertarikh 11 April 2016

Dated 11 April 2016

[PSU(K) 946-1379 Jld. 184; PTKS/B/48/2016 I.H(2)]

OMMULKHAIR BINTI AHMAD  
*Penolong Pentadbir Tanah (Pendaftaran)*  
*b.p. Pentadbir Tanah Kota Setar*  
*Kedah*

**No. 428.**

(Seksyen 168)

NOTIS BERKENAAN DENGAN CADANGAN HENDAK MENGELUARKAN  
HAKMILIK SAMBUNGAN (ATAU SURATAN YANG DIKELUARKAN YANG  
BAHARU SEBAGAI GANTINYA)

(Section 168)

NOTICE OF INTENTION TO ISSUE TITLE IN CONTINUATION  
(OR NEW ISSUE DOCUMENT IN LIEU THEREOF)

Pada menjalankan kuasa yang diberikan oleh seksyen 168 Kanun Tanah Negara, notis adalah dengan ini diberi bahawa adalah dicadangkan hendak mengeluarkan hakmilik sambungan bagi tanah yang tersebut dalam Jadual di bawah:

In exercise of the powers conferred by section 168 of the National Land Code, notice is hereby given that it is proposed to issue title in continuation to the land described in the Schedule below:

## JADUAL/SCHEDULE

Mukim/*Mukim*—Bandar Alor Setar. No. Lot/*Lot No.*—1243. No. Fail/*File No.*—PTKS/B/49/2016 I.H. Jenis dan Surat Hakmilik/*Description and No. of Title*—G.M. 23582. Keluasan/*Area*—0.1516 hektar/*hectares*. Sebab-sebab/*Reasons*—Dokumen hakmilik keluaran telah hilang/*The issue document of title has lost.*

Bertarikh 11 April 2016

Dated 11 April 2016

[PSU(K) 946-1379 Jld. 184; PTKS/B/49/2016 I.H(2)]

OMMULKHAIR BINTI AHMAD  
*Penolong Pentadbir Tanah (Pendaftaran)*  
*b.p. Pentadbir Tanah Kota Setar*  
*Kedah*

**No. 429.**

(Seksyen 168)

NOTIS BERKENAAN DENGAN CADANGAN HENDAK MENGELUARKAN  
HAKMILIK SAMBUNGAN (ATAU SURATAN YANG DIKELUARKAN YANG  
BAHARU SEBAGAI GANTINYA)

(Section 168)

NOTICE OF INTENTION TO ISSUE TITLE IN CONTINUATION  
(OR NEW ISSUE DOCUMENT IN LIEU THEREOF)

Pada menjalankan kuasa yang diberikan oleh seksyen 168 Kanun Tanah Negara, notis adalah dengan ini diberi bahawa adalah dicadangkan hendak mengeluarkan hakmilik sambungan bagi tanah yang tersebut dalam Jadual di bawah:

In exercise of the powers conferred by section 168 of the National Land Code, notice is hereby given that it is proposed to issue title in continuation to the land described in the Schedule below:

## JADUAL/SCHEDULE

Mukim/*Mukim*—Bandar Alor Setar. No. Lot/*Lot No.*—2113. No. Fail/*File No.*—PTKS/B/53/2016 I.H. Jenis dan Surat Hakmilik/*Description and No. of Title*—P.M. 110. Keluasan/*Area*—98 meter persegi/*square metres*. Sebab-sebab/*Reasons*—Dokumen hakmilik keluaran telah hilang/*The issue document of title has lost.*

Bertarikh 13 April 2016

Dated 13 April 2016

[PSU(K) 946-1379 Jld. 184; PTKS/B/53/2016 I.H(2)]

OMMULKHAIR BINTI AHMAD  
*Penolong Pentadbir Tanah (Pendaftaran)*  
*b.p. Pentadbir Tanah Kota Setar*  
*Kedah*

**No. 430.**

(Seksyen 168)

NOTIS BERKENAAN DENGAN CADANGAN HENDAK MENGELUARKAN  
HAKMILIK SAMBUNGAN (ATAU SURATAN YANG DIKELUARKAN YANG  
BAHARU SEBAGAI GANTINYA)

(Section 168)

NOTICE OF INTENTION TO ISSUE TITLE IN CONTINUATION  
(OR NEW ISSUE DOCUMENT IN LIEU THEREOF)

Pada menjalankan kuasa yang diberikan oleh seksyen 168 Kanun Tanah Negara, notis adalah dengan ini diberi bahawa adalah dicadangkan hendak mengeluarkan hakmilik sambungan bagi tanah yang tersebut dalam Jadual di bawah:

In exercise of the powers conferred by section 168 of the National Land Code, notice is hereby given that it is proposed to issue title in continuation to the land described in the Schedule below:

## JADUAL/SCHEDULE

Mukim/*Mukim*—Bandar Alor Setar. No. Lot/*Lot No.*—797. No. Fail/*File No.*—PTKS/B/54/2016 I.H. Jenis dan Surat Hakmilik/*Description and No. of Title*—P.M. 2323. Keluasan/*Area*—397.8108 meter persegi/*square metres*. Sebab-sebab/*Reasons*—Dokumen hakmilik keluaran telah hilang/*The issue document of title has lost.*

Bertarikh 13 April 2016

Dated 13 April 2016

[PSU(K) 946-1379 Jld. 184; PTKS/B/54/2016 I.H(2)]

OMMULKHAIR BINTI AHMAD  
*Penolong Pentadbir Tanah (Pendaftaran)*  
*b.p. Pentadbir Tanah Kota Setar*  
*Kedah*

**No. 431.**

(Seksyen 168)

NOTIS BERKENAAN DENGAN CADANGAN HENDAK MENGELUARKAN  
HAKMILIK SAMBUNGAN (ATAU SURATAN YANG DIKELUARKAN YANG  
BAHARU SEBAGAI GANTINYA)

(Section 168)

NOTICE OF INTENTION TO ISSUE TITLE IN CONTINUATION  
(OR NEW ISSUE DOCUMENT IN LIEU THEREOF)

Pada menjalankan kuasa yang diberikan oleh seksyen 168 Kanun Tanah Negara, notis adalah dengan ini diberi bahawa adalah dicadangkan hendak mengeluarkan hakmilik sambungan bagi tanah yang tersebut dalam Jadual di bawah:



In exercise of the powers conferred by section 168 of the National Land Code, notice is hereby given that it is proposed to issue title in continuation to the land described in the Schedule below:

JADUAL/SCHEDULE

Mukim/*Mukim*—Bandar Alor Setar. No. Lot/*Lot No.*—1870. No. Fail/*File No.*—PTKS/B/51/2016 I.H. Jenis dan Surat Hakmilik/*Description and No. of Title*—G.M. 19678. Keluasan/*Area*—0.1034 hektar/*hectares*. Sebab-sebab/*Reasons*—Dokumen hakmilik keluaran telah hilang/*The issue document of title has lost.*

Bertarikh 13 April 2016

Dated 13 April 2016

[PSU(K) 946-1379 Jld. 184; PTKS/B/51/2016 I.H(2)]

OMMULKHAIR BINTI AHMAD  
*Penolong Pentadbir Tanah (Pendaftaran)*  
*b.p. Pentadbir Tanah Kota Setar*  
*Kedah*

**No. 432.**

(Seksyen 168)

NOTIS BERKENAAN DENGAN CADANGAN HENDAK MENGELUARKAN  
HAKMILIK SAMBUNGAN (ATAU SURATAN YANG DIKELUARKAN YANG  
BAHARU SEBAGAI GANTINYA)

(Section 168)

NOTICE OF INTENTION TO ISSUE TITLE IN CONTINUATION  
(OR NEW ISSUE DOCUMENT IN LIEU THEREOF)

Pada menjalankan kuasa yang diberikan oleh seksyen 168 Kanun Tanah Negara, notis adalah dengan ini diberi bahawa adalah dicadangkan hendak mengeluarkan hakmilik sambungan bagi tanah-tanah yang tersebut dalam Jadual di bawah ini kerana sebab-sebab yang berikut:

Dokumen hakmilik keluaran telah hilang.

In exercise of the powers conferred by section 168 of the National Land Code, notice is hereby given that it is proposed to issue title in continuation to the lands described in the Schedule below for the following reasons:

The issue document of title has lost.

JADUAL/SCHEDULE

Mukim	No. Lot/Bahagian dan No. Fail	Keluasan/Jenis dan No. Surat Hakmilik
<i>Mukim</i>	<i>Lot No./Share and File No.</i>	<i>Area/Description and No. of Title</i>
		Hektar/ <i>Hectares</i> G.M.
Bandar Kuala Kedah	1161 PTKS/B/42/2016 I.H	1.298      2365

Mukim	No. Lot/Bahagian dan No. Fail	Keluasan/Jenis dan No. Surat Hakmilik
<i>Mukim</i>	<i>Lot No./Share and File No.</i>	<i>Areal/Description and No. of Title</i>
		Hektar/ G.M. <i>Hectares</i>
Bandar Kuala Kedah	1481 PTKS/B/42/2016 I.H	0.2547 2467
Kubang Rotan	1162 PTKS/B/42/2016 I.H	0.0086 512

Bertarikh 14 April 2016

Dated 14 April 2016

[PSU(K) 946-1379 Jld. 184; PTKS/B/42/2016 I.H(2)]

OMMULKHAIR BINTI AHMAD  
*Penolong Pentadbir Tanah (Pendaftaran)*  
*b.p. Pentadbir Tanah Kota Setar*  
*Kedah*

**No. 433.**

(Seksyen 168)

NOTIS BERKENAAN DENGAN CADANGAN HENDAK MENGELUARKAN HAKMILIK SAMBUNGAN (ATAU SURATAN YANG DIKELUARKAN YANG BAHARU SEBAGAI GANTINYA)

(Section 168)

NOTICE OF INTENTION TO ISSUE TITLE IN CONTINUATION  
(OR NEW ISSUE DOCUMENT IN LIEU THEREOF)

Pada menjalankan kuasa yang diberikan oleh seksyen 168 Kanun Tanah Negara, notis adalah dengan ini diberi bahawa adalah dicadangkan hendak mengeluarkan hakmilik sambungan bagi tanah yang tersebut dalam Jadual di bawah:

In exercise of the powers conferred by section 168 of the National Land Code, notice is hereby given that it is proposed to issue title in continuation to the land described in the Schedule below:

JADUAL/SCHEDULE

Mukim/*Mukim*—Limbong. No. Lot/*Lot No.*—473. No. Fail/*File No.*—PTKS/B/50/2016 I.H. Jenis dan Surat Hakmilik/*Description and No. of Title*—G.M. 76. Keluasan/*Area*—0.372 hektar/*hectares*. Sebab-sebab/*Reasons*—Dokumen hakmilik keluaran telah hilang/*The issue document of title has lost.*

Bertarikh 14 April 2016

Dated 14 April 2016

[PSU(K) 946-1379 Jld. 184; PTKS/B/50/2016 I.H(2)]

OMMULKHAIR BINTI AHMAD  
*Penolong Pentadbir Tanah (Pendaftaran)*  
*b.p. Pentadbir Tanah Kota Setar*  
*Kedah*

**No. 434.**

(Seksyen 168)

NOTIS BERKENAAN DENGAN CADANGAN HENDAK MENGELUARKAN  
HAKMILIK SAMBUNGAN (ATAU SURATAN YANG DIKELUARKAN YANG  
BAHARU SEBAGAI GANTINYA)

(Section 168)

NOTICE OF INTENTION TO ISSUE TITLE IN CONTINUATION  
(OR NEW ISSUE DOCUMENT IN LIEU THEREOF)

Pada menjalankan kuasa yang diberikan oleh seksyen 168 Kanun Tanah Negara, notis adalah dengan ini diberi bahawa adalah dicadangkan hendak mengeluarkan hakmilik sambungan bagi tanah yang tersebut dalam Jadual di bawah:

In exercise of the powers conferred by section 168 of the National Land Code, notice is hereby given that it is proposed to issue title in continuation to the land described in the Schedule below:

## JADUAL/SCHEDULE

Mukim/*Mukim*—Bandar Alor Setar. No. P.T./*P.T. No.*—4389. No. Fail/*File No.*—PTKS/B/57/2016 I.H. Jenis dan Surat Hakmilik/*Description and No. of Title*—H.S.M. 8110. Keluasan/*Area*—567 meter persegi/*square metres*. Sebab-sebab/*Reasons*—Dokumen hakmilik keluaran telah hilang/*The issue document of title has lost.*

Bertarikh 27 April 2016

Dated 27 April 2016

[PSU(K) 946-1379 Jld. 184; PTKS/B/57/2016 I.H(2)]

OMMULKHAIR BINTI AHMAD

*Penolong Pegawai Daerah (Pendaftaran)*  
*b.p. Pegawai Daerah Kota Setar*  
*Kedah*

**No. 435.**

(Seksyen 168)

NOTIS BERKENAAN DENGAN CADANGAN HENDAK MENGELUARKAN  
HAKMILIK SAMBUNGAN (ATAU SURATAN YANG DIKELUARKAN YANG  
BAHARU SEBAGAI GANTINYA)

(Section 168)

NOTICE OF INTENTION TO ISSUE TITLE IN CONTINUATION  
(OR NEW ISSUE DOCUMENT IN LIEU THEREOF)

Pada menjalankan kuasa yang diberikan oleh seksyen 168 Kanun Tanah Negara, notis adalah dengan ini diberi bahawa adalah dicadangkan hendak mengeluarkan hakmilik sambungan bagi tanah-tanah yang tersebut dalam Jadual di bawah ini kerana sebab-sebab yang berikut:

Dokumen hakmilik keluaran telah hilang.

In exercise of the powers conferred by section 168 of the National Land Code, notice is hereby given that it is proposed to issue title in continuation to the lands described in the Schedule below for the following reasons:

The issue document of title has lost.

JADUAL/SCHEDULE

Mukim	No. Lot/Bahagian dan No. Fail	Keluasan/Jenis dan No. Surat Hakmilik		
<i>Mukim</i>	<i>Lot No./Share and File No.</i>	<i>Area/Description and No. of Title</i>	Hektar/ <i>Hectares</i>	G.M.
Bandar Anak Bukit	647 PTKS/B/58/2016 I.H	2.0551	1243	
Bandar Anak Bukit	107 PTKS/B/58/2016 I.H	1.7237	2009	

Bertarikh 27 April 2016

Dated 27 April 2016

[PSU(K) 946-1379 Jld. 184; PTKS/B/58/2016 I.H(2)]

OMMULKHAIR BINTI AHMAD  
*Penolong Pegawai Daerah (Pendaftaran)*  
*b.p. Pegawai Daerah Kota Setar*  
*Kedah*

**No. 436.**

(Seksyen 168)

NOTIS BERKENAAN DENGAN CADANGAN HENDAK MENGELUARKAN  
HAKMILIK SAMBUNGAN (ATAU SURATAN YANG DIKELUARKAN YANG  
BAHARU SEBAGAI GANTINYA)

(Section 168)

NOTICE OF INTENTION TO ISSUE TITLE IN CONTINUATION  
(OR NEW ISSUE DOCUMENT IN LIEU THEREOF)

Pada menjalankan kuasa yang diberikan oleh seksyen 168 Kanun Tanah Negara, notis adalah dengan ini diberi bahawa adalah dicadangkan hendak mengeluarkan hakmilik sambungan bagi tanah yang tersebut dalam Jadual di bawah:

In exercise of the powers conferred by section 168 of the National Land Code, notice is hereby given that it is proposed to issue title in continuation to the land described in the Schedule below:

## JADUAL/SCHEDULE

Mukim/*Mukim*—Lepai. No. Lot/*Lot No.*—1113. No. Fail/*File No.*—PTKS/B/59/2016 I.H. Jenis dan Surat Hakmilik/*Description and No. of Title*—G.M. 876. Keluasan/*Area*—0.7405 hektar/*hectares*. Sebab-sebab/*Reasons*—Dokumen hakmilik keluaran telah hilang/*The issue document of title has lost*.

Bertarikh 2 Mei 2016

Dated 2 May 2016

[PSU(K) 946-1379 Jld. 184; PTKS/B/59/2016 I.H(2)]

OMMULKHAIR BINTI AHMAD  
*Penolong Pegawai Daerah (Pendaftaran)*  
*b.p. Pegawai Daerah Kota Setar*  
*Kedah*

**No. 437.**

(Seksyen 168)

NOTIS BERKENAAN DENGAN CADANGAN HENDAK MENGELUARKAN  
HAKMILIK SAMBUNGAN (ATAU SURATAN YANG DIKELUARKAN YANG  
BAHARU SEBAGAI GANTINYA)

(Section 168)

NOTICE OF INTENTION TO ISSUE TITLE IN CONTINUATION  
(OR NEW ISSUE DOCUMENT IN LIEU THEREOF)

Pada menjalankan kuasa yang diberikan oleh seksyen 168 Kanun Tanah Negara, notis adalah dengan ini diberi bahawa adalah dicadangkan hendak mengeluarkan hakmilik sambungan bagi tanah yang tersebut dalam Jadual di bawah:

In exercise of the powers conferred by section 168 of the National Land Code, notice is hereby given that it is proposed to issue title in continuation to the land described in the Schedule below:

## JADUAL/SCHEDULE

Mukim/*Mukim*—Bandar Alor Setar. No. Lot/*Lot No.*—177. No. Fail/*File No.*—PTKS/B/60/2016 I.H. Jenis dan Surat Hakmilik/*Description and No. of Title*—G.M. 2287. Keluasan/*Area*—0.0304 hektar/*hectares*. Sebab-sebab/*Reasons*—Dokumen hakmilik keluaran telah hilang/*The issue document of title has lost*.

Bertarikh 3 Mei 2016

Dated 3 May 2016

[PSU(K) 946-1379 Jld. 184; PTKS/B/60/2016 I.H(2)]

OMMULKHAIR BINTI AHMAD  
*Penolong Pegawai Daerah (Pendaftaran)*  
*b.p. Pegawai Daerah Kota Setar*  
*Kedah*

No. 438.

(Seksyen 168)

NOTIS BERKENAAN DENGAN CADANGAN HENDAK MENGELUARKAN  
HAKMILIK SAMBUNGAN (ATAU SURATAN YANG DIKELUARKAN YANG  
BAHARU SEBAGAI GANTINYA)

(Section 168)

NOTICE OF INTENTION TO ISSUE TITLE IN CONTINUATION  
(OR NEW ISSUE DOCUMENT IN LIEU THEREOF)

Pada menjalankan kuasa yang diberikan oleh seksyen 168 Kanun Tanah Negara, notis adalah dengan ini diberi bahawa adalah dicadangkan hendak mengeluarkan hakmilik sambungan bagi tanah-tanah yang tersebut dalam Jadual di bawah ini kerana sebab-sebab yang berikut:

Dokumen hakmilik keluaran telah hilang.

In exercise of the powers conferred by section 168 of the National Land Code, notice is hereby given that it is proposed to issue title in continuation to the lands described in the Schedule below for the following reasons:

The issue document of title has lost.

## JADUAL/SCHEDULE

Mukim	No. Lot/Bahagian dan No. Fail	Keluasan/Jenis dan No. Surat Hakmilik		
<i>Mukim</i>	<i>Lot No./Share and File No.</i>	<i>Area/Description and No. of Title</i>	Meter Persegi/ Square Metres	G.M.
Bandar Alor Merah	2162 PTKS/B/61/2016 I.H	251 101		
Bandar Alor Merah	2163 PTKS/B/61/2016 I.H	279 102		
Bandar Alor Merah	2175 PTKS/B/61/2016 I.H	346 109		

Bertarikh 8 Mei 2016

Dated 8 May 2016

[PSU(K) 946-1379 Jld. 184; PTKS/B/61/2016 I.H(2)]

OMMULKHAIR BINTI AHMAD  
*Penolong Pegawai Daerah (Pendaftaran)*  
*b.p. Pegawai Daerah Kota Setar*  
*Kedah*

**No. 439.**

(Seksyen 168)

NOTIS BERKENAAN DENGAN CADANGAN HENDAK MENGELUARKAN  
HAKMILIK SAMBUNGAN (ATAU SURATAN YANG DIKELUARKAN YANG  
BAHARU SEBAGAI GANTINYA)

(Section 168)

NOTICE OF INTENTION TO ISSUE TITLE IN CONTINUATION  
(OR NEW ISSUE DOCUMENT IN LIEU THEREOF)

Pada menjalankan kuasa yang diberikan oleh seksyen 168 Kanun Tanah Negara, notis adalah dengan ini diberi bahawa adalah dicadangkan hendak mengeluarkan hakmilik sambungan bagi tanah yang tersebut dalam Jadual di bawah:

In exercise of the powers conferred by section 168 of the National Land Code, notice is hereby given that it is proposed to issue title in continuation to the land described in the Schedule below:

## JADUAL/SCHEDULE

Bandar/Town—Sungai Petani. Daerah/District—Kuala Muda. No. Lot/Lot No.—15889. No. Fail/File No.—PTG.Ked./B/37/2016(IH). Jenis dan Surat Hakmilik/Description and No. of Title—G. 105899. Keluasan/Area—130 meter persegi/square metres. Sebab-sebab/Reasons—Hilang dalam simpanan/Title has been lost.

Bertarikh 14 April 2016

Dated 14 April 2016

[PSU(K) 946-1379 Jld. 184; PTG.Ked./B/37/2016(IH)(4)]

MUHAMMAD HAKIMI BIN JAMIL  
*Pendaftar Surat-surat Hakmilik Tanah  
b.p. Pengarah Tanah dan Galian  
Kedah*

**No. 440.**

(Seksyen 168)

NOTIS BERKENAAN DENGAN CADANGAN HENDAK MENGELUARKAN  
HAKMILIK SAMBUNGAN (ATAU SURATAN YANG DIKELUARKAN YANG  
BAHARU SEBAGAI GANTINYA)

(Section 168)

NOTICE OF INTENTION TO ISSUE TITLE IN CONTINUATION  
(OR NEW ISSUE DOCUMENT IN LIEU THEREOF)

Pada menjalankan kuasa yang diberikan oleh seksyen 168 Kanun Tanah Negara, notis adalah dengan ini diberi bahawa adalah dicadangkan hendak mengeluarkan hakmilik sambungan bagi tanah yang tersebut dalam Jadual di bawah:

In exercise of the powers conferred by section 168 of the National Land Code, notice is hereby given that it is proposed to issue title in continuation to the land described in the Schedule below:

## JADUAL/SCHEDULE

Bandar/Town—Bandar Darulaman. Daerah/District—Kubang Pasu. No. Lot/Lot No.—5793. No. Fail/File No.—PTG.Ked./B/38/2016(IH). Jenis dan Surat Hakmilik/Description and No. of Title—G. 67788. Keluasan/Area—111 meter persegi/square metres. Sebab-sebab/Reasons—Hilang dalam simpanan/Title has been lost.

Bertarikh 14 April 2016

Dated 14 April 2016

[PSU(K) 946-1379 Jld. 184; PTG.Ked./B/38/2016(IH)(4)]

MUHAMMAD HAKIMI BIN JAMIL  
*Pendaftar Surat-surat Hakmilik Tanah  
b.p. Pengarah Tanah dan Galian  
Kedah*

**No. 441.**

(Seksyen 168)

NOTIS BERKENAAN DENGAN CADANGAN HENDAK MENGELUARKAN  
HAKMILIK SAMBUNGAN (ATAU SURATAN YANG DIKELUARKAN YANG  
BAHARU SEBAGAI GANTINYA)

(Section 168)

NOTICE OF INTENTION TO ISSUE TITLE IN CONTINUATION  
(OR NEW ISSUE DOCUMENT IN LIEU THEREOF)

Pada menjalankan kuasa yang diberikan oleh seksyen 168 Kanun Tanah Negara, notis adalah dengan ini diberi bahawa adalah dicadangkan hendak mengeluarkan hakmilik sambungan bagi tanah yang tersebut dalam Jadual di bawah:

In exercise of the powers conferred by section 168 of the National Land Code, notice is hereby given that it is proposed to issue title in continuation to the land described in the Schedule below:

## JADUAL/SCHEDULE

Bandar/Town—Semeling. Daerah/District—Kuala Muda. No. Lot/Lot No.—534. No. Fail/File No.—PTG.Ked./B/39/2016(IH). Jenis dan Surat Hakmilik/Description and No. of Title—G. 97238. Keluasan/Area—1.4522 hektar/hectares. Sebab-sebab/Reasons—Hilang dalam simpanan/Title has been lost.

Bertarikh 14 April 2016

Dated 14 April 2016

[PSU(K) 946-1379 Jld. 184; PTG.Ked./B/39/2016(IH)(4)]

MUHAMMAD HAKIMI BIN JAMIL  
*Pendaftar Surat-surat Hakmilik Tanah  
b.p. Pengarah Tanah dan Galian  
Kedah*



**No. 442.**

(Seksyen 168)

NOTIS BERKENAAN DENGAN CADANGAN HENDAK MENGELUARKAN  
HAKMILIK SAMBUNGAN (ATAU SURATAN YANG DIKELUARKAN YANG  
BAHARU SEBAGAI GANTINYA)

(Section 168)

NOTICE OF INTENTION TO ISSUE TITLE IN CONTINUATION  
(OR NEW ISSUE DOCUMENT IN LIEU THEREOF)

Pada menjalankan kuasa yang diberikan oleh seksyen 168 Kanun Tanah Negara, notis adalah dengan ini diberi bahawa adalah dicadangkan hendak mengeluarkan hakmilik sambungan bagi tanah yang tersebut dalam Jadual di bawah:

In exercise of the powers conferred by section 168 of the National Land Code, notice is hereby given that it is proposed to issue title in continuation to the land described in the Schedule below:

## JADUAL/SCHEDULE

Bandar/Town—Pokok Sena. Daerah/District—Pokok Sena. No. Lot/Lot No.—4490. No. Fail/File No.—PTG.Ked./B/42/2016(IH). Jenis dan Surat Hakmilik/Description and No. of Title—G. 89198. Keluasan/Area—231 meter persegi/square metres. Sebab-sebab/Reasons—Hilang dalam simpanan/Title has been lost.

Bertarikh 14 April 2016

Dated 14 April 2016

[PSU(K) 946-1379 Jld. 184; PTG.Ked./B/42/2016(IH)(4)]

MUHAMMAD HAKIMI BIN JAMIL  
*Pendaftar Surat-surat Hakmilik Tanah  
b.p. Pengarah Tanah dan Galian  
Kedah*

**No. 443.**

(Seksyen 168)

NOTIS BERKENAAN DENGAN CADANGAN HENDAK MENGELUARKAN  
HAKMILIK SAMBUNGAN (ATAU SURATAN YANG DIKELUARKAN YANG  
BAHARU SEBAGAI GANTINYA)

(Section 168)

NOTICE OF INTENTION TO ISSUE TITLE IN CONTINUATION  
(OR NEW ISSUE DOCUMENT IN LIEU THEREOF)

Pada menjalankan kuasa yang diberikan oleh seksyen 168 Kanun Tanah Negara, notis adalah dengan ini diberi bahawa adalah dicadangkan hendak mengeluarkan hakmilik sambungan bagi tanah yang tersebut dalam Jadual di bawah:

In exercise of the powers conferred by section 168 of the National Land Code, notice is hereby given that it is proposed to issue title in continuation to the land described in the Schedule below:

## JADUAL/SCHEDULE

Bandar/Town—Kulim. Daerah/District—Kulim. No. Lot/Lot No.—4439, Seksyen 36. No. Fail/File No.—PTG.Ked./B/45/2016(IH). Jenis dan Surat Hakmilik/Description and No. of Title—G. 158985. Keluasan/Area—130 meter persegi/square metres. Sebab-sebab/Reasons—Hilang dalam simpanan/Title has been lost.

Bertarikh 19 April 2016

Dated 19 April 2016

[PSU(K) 946-1379 Jld. 184; PTG.Ked./B/45/2016(IH)(4)]

MUHAMMAD HAKIMI BIN JAMIL  
*Pendaftar Surat-surat Hakmilik Tanah  
b.p. Pengarah Tanah dan Galian  
Kedah*

**No. 444.**

(Seksyen 168)

NOTIS BERKENAAN DENGAN CADANGAN HENDAK MENGELUARKAN  
HAKMILIK SAMBUNGAN (ATAU SURATAN YANG DIKELUARKAN YANG  
BAHARU SEBAGAI GANTINYA)

(Section 168)

NOTICE OF INTENTION TO ISSUE TITLE IN CONTINUATION  
(OR NEW ISSUE DOCUMENT IN LIEU THEREOF)

Pada menjalankan kuasa yang diberikan oleh seksyen 168 Kanun Tanah Negara, notis adalah dengan ini diberi bahawa adalah dicadangkan hendak mengeluarkan hakmilik sambungan bagi tanah yang tersebut dalam Jadual di bawah:

In exercise of the powers conferred by section 168 of the National Land Code, notice is hereby given that it is proposed to issue title in continuation to the land described in the Schedule below:

## JADUAL/SCHEDULE

Mukim/Mukim—Jabi. Daerah/District—Pokok Sena. No. Lot/Lot No.—3132. No. Fail/File No.—PTG.Ked./B/48/2016(IH). Jenis dan Surat Hakmilik/Description and No. of Title—G. 28021. Keluasan/Area—111 meter persegi/square metres. Sebab-sebab/Reasons—Hilang dalam simpanan/Title has been lost.

Bertarikh 4 Mei 2016

Dated 4 May 2016

[PSU(K) 946-1379 Jld. 185; PTG.Ked./B/48/2016(IH)(4)]

MUHAMMAD HAKIMI BIN JAMIL  
*Pendaftar Surat-surat Hakmilik Tanah  
b.p. Pengarah Tanah dan Galian  
Kedah*

**No. 445.**

(Seksyen 168)

NOTIS BERKENAAN DENGAN CADANGAN HENDAK MENGELUARKAN  
HAKMILIK SAMBUNGAN (ATAU SURATAN YANG DIKELUARKAN YANG  
BAHARU SEBAGAI GANTINYA)

(Section 168)

NOTICE OF INTENTION TO ISSUE TITLE IN CONTINUATION  
(OR NEW ISSUE DOCUMENT IN LIEU THEREOF)

Pada menjalankan kuasa yang diberikan oleh seksyen 168 Kanun Tanah Negara, notis adalah dengan ini diberi bahawa adalah dicadangkan hendak mengeluarkan hakmilik sambungan bagi tanah yang tersebut dalam Jadual di bawah:

In exercise of the powers conferred by section 168 of the National Land Code, notice is hereby given that it is proposed to issue title in continuation to the land described in the Schedule below:

## JADUAL/SCHEDULE

Bandar/Town—Sungai Petani. Daerah/District—Kuala Muda. No. Lot/Lot No.—1797, Seksyen 47. No. Fail/File No.—PTG.Ked./B/49/2016(IH). Jenis dan Surat Hakmilik/Description and No. of Title—G. 118765. Keluasan/Area—297 meter persegi/square metres. Sebab-sebab/Reasons—Hilang dalam simpanan/Title has been lost.

Bertarikh 4 Mei 2016

Dated 4 May 2016

[PSU(K) 946-1379 Jld. 185; PTG.Ked./B/49/2016(IH)(4)]

MUHAMMAD HAKIMI BIN JAMIL  
*Pendaftar Surat-surat Hakmilik Tanah  
b.p. Pengarah Tanah dan Galian  
Kedah*

**No. 446.**

(Seksyen 168)

NOTIS BERKENAAN DENGAN CADANGAN HENDAK MENGELUARKAN  
HAKMILIK SAMBUNGAN (ATAU SURATAN YANG DIKELUARKAN YANG  
BAHARU SEBAGAI GANTINYA)

(Section 168)

NOTICE OF INTENTION TO ISSUE TITLE IN CONTINUATION  
(OR NEW ISSUE DOCUMENT IN LIEU THEREOF)

Pada menjalankan kuasa yang diberikan oleh seksyen 168 Kanun Tanah Negara, notis adalah dengan ini diberi bahawa adalah dicadangkan hendak mengeluarkan hakmilik sambungan bagi tanah yang tersebut dalam Jadual di bawah:

In exercise of the powers conferred by section 168 of the National Land Code, notice is hereby given that it is proposed to issue title in continuation to the land described in the Schedule below:

## JADUAL/SCHEDULE

Bandar/Town—Sungai Petani. Daerah/District—Kuala Muda. No. Lot/Lot No.—30920. No. Fail/File No.—PTG.Ked./B/52/2016(IH). Jenis dan Surat Hakmilik/Description and No. of Title—G. 152642. Keluasan/Area—143 meter persegi/square metres. Sebab-sebab/Reasons—Hilang dalam simpanan/Title has been lost.

Bertarikh 4 Mei 2016

Dated 4 May 2016

[PSU(K) 946-1379 Jld. 184; PTG.Ked./B/52/2016(IH)(4)]

MUHAMMAD HAKIMI BIN JAMIL  
*Pendaftar Surat-surat Hakmilik Tanah  
b.p. Pengarah Tanah dan Galian  
Kedah*

**No. 447.**

(Seksyen 168)

NOTIS BERKENAAN DENGAN CADANGAN HENDAK MENGELUARKAN  
HAKMILIK SAMBUNGAN (ATAU SURATAN YANG DIKELUARKAN YANG  
BAHARU SEBAGAI GANTINYA)

(Section 168)

NOTICE OF INTENTION TO ISSUE TITLE IN CONTINUATION  
(OR NEW ISSUE DOCUMENT IN LIEU THEREOF)

Pada menjalankan kuasa yang diberikan oleh seksyen 168 Kanun Tanah Negara, notis adalah dengan ini diberi bahawa adalah dicadangkan hendak mengeluarkan hakmilik sambungan bagi tanah yang tersebut dalam Jadual di bawah:

In exercise of the powers conferred by section 168 of the National Land Code, notice is hereby given that it is proposed to issue title in continuation to the land described in the Schedule below:

## JADUAL/SCHEDULE

Bandar/Town—Sungai Petani. Daerah/District—Kuala Muda. No. Lot/Lot No.—16400. No. Fail/File No.—PTG.Ked./B/51/2016(IH). Jenis dan Surat Hakmilik/Description and No. of Title—G. 202916. Keluasan/Area—111 meter persegi/square metres. Sebab-sebab/Reasons—Hilang dalam simpanan/Title has been lost.

Bertarikh 11 Mei 2016

Dated 11 May 2016

[PSU(K) 946-1379 Jld. 184; PTG.Ked./B/51/2016(IH)(4)]

MUHAMMAD HAKIMI BIN JAMIL  
*Pendaftar Surat-surat Hakmilik Tanah  
b.p. Pengarah Tanah dan Galian  
Kedah*

**No. 448.**

(Seksyen 168)

NOTIS BERKENAAN DENGAN CADANGAN HENDAK MENGELUARKAN  
HAKMILIK SAMBUNGAN (ATAU SURATAN YANG DIKELUARKAN YANG  
BAHARU SEBAGAI GANTINYA)

(Section 168)

NOTICE OF INTENTION TO ISSUE TITLE IN CONTINUATION  
(OR NEW ISSUE DOCUMENT IN LIEU THEREOF)

Pada menjalankan kuasa yang diberikan oleh seksyen 168 Kanun Tanah Negara, notis adalah dengan ini diberi bahawa adalah dicadangkan hendak mengeluarkan hakmilik sambungan bagi tanah yang tersebut dalam Jadual di bawah:

In exercise of the powers conferred by section 168 of the National Land Code, notice is hereby given that it is proposed to issue title in continuation to the land described in the Schedule below:

## JADUAL/SCHEDULE

Mukim/Bandar/*Mukim/Town*—Bandar Padang Matsirat. No. Lot/*Lot No.*—1127.  
Jenis dan Surat Hakmilik/*Description and No. of Title*—G.M. 3177. Sebab-sebab/*Reasons*—Hilang/*Lost*.

Bertarikh 13 April 2016

Dated 13 April 2016

[PSU(K) 946-1379 Jld. 184; I/Hilang 22/2016(02)]

SYAFINAZ BINTI MOHD SAID

*Penolong Pentadbir Tanah Langkawi  
b.p. Pentadbir Tanah Langkawi  
Kedah/*

*Assistant Land Administrator Langkawi  
for Land Administrator Langkawi  
Kedah*

**No. 449.**

(Seksyen 168)

NOTIS BERKENAAN DENGAN CADANGAN HENDAK MENGELUARKAN  
HAKMILIK SAMBUNGAN (ATAU SURATAN YANG DIKELUARKAN YANG  
BAHARU SEBAGAI GANTINYA)

(Section 168)

NOTICE OF INTENTION TO ISSUE TITLE IN CONTINUATION  
(OR NEW ISSUE DOCUMENT IN LIEU THEREOF)

Pada menjalankan kuasa yang diberikan oleh seksyen 168 Kanun Tanah Negara, notis adalah dengan ini diberi bahawa adalah dicadangkan hendak mengeluarkan hakmilik sambungan bagi tanah yang tersebut dalam Jadual di bawah:

In exercise of the powers conferred by section 168 of the National Land Code, notice is hereby given that it is proposed to issue title in continuation to the land described in the Schedule below:

## JADUAL/SCHEDULE

Mukim/Bandar/*Mukim/Town*—Mukim Kedawang. No. P.T./*P.T. No.*—346. Jenis dan Surat Hakmilik/*Description and No. of Title*—H.S.(M) 15-86. Sebab-sebab/*Reasons*—Hilang/*Lost*.

Bertarikh 13 April 2016

Dated 13 April 2016

[PSU(K) 946-1379 Jld. 184; I/Hilang 23/2016(02)]

SYAFINAZ BINTI MOHD SAID

*Penolong Pentadbir Tanah Langkawi*

*b.p. Pentadbir Tanah Langkawi*

*Kedah/*

*Assistant Land Administrator Langkawi*

*for Land Administrator Langkawi*

*Kedah*

**No. 450.**

(Seksyen 168)

NOTIS BERKENAAN DENGAN CADANGAN HENDAK MENGELUARKAN  
HAKMILIK SAMBUNGAN (ATAU SURATAN YANG DIKELUARKAN YANG  
BAHARU SEBAGAI GANTINYA)

(Section 168)

NOTICE OF INTENTION TO ISSUE TITLE IN CONTINUATION  
(OR NEW ISSUE DOCUMENT IN LIEU THEREOF)

Pada menjalankan kuasa yang diberikan oleh seksyen 168 Kanun Tanah Negara, notis adalah dengan ini diberi bahawa adalah dicadangkan hendak mengeluarkan hakmilik sambungan bagi tanah yang tersebut dalam Jadual di bawah:

In exercise of the powers conferred by section 168 of the National Land Code, notice is hereby given that it is proposed to issue title in continuation to the land described in the Schedule below:

## JADUAL/SCHEDULE

Mukim/Bandar/*Mukim/Town*—Mukim Ulu Melaka. No. Lot/*Lot No.*—60090. Jenis dan Surat Hakmilik/*Description and No. of Title*—G.M. 2587. Sebab-sebab/*Reasons*—Hilang/*Lost*.

Bertarikh 13 April 2016

Dated 13 April 2016

[PSU(K) 946-1379 Jld. 184; I/Hilang 24/2016(02)]

SYAFINAZ BINTI MOHD SAID

*Penolong Pentadbir Tanah Langkawi*

*b.p. Pentadbir Tanah Langkawi*

*Kedah/*

*Assistant Land Administrator Langkawi*

*for Land Administrator Langkawi*

*Kedah*

**No. 451.**

(Seksyen 168)

NOTIS BERKENAAN DENGAN CADANGAN HENDAK MENGELUARKAN  
HAKMILIK SAMBUNGAN (ATAU SURATAN YANG DIKELUARKAN YANG  
BAHARU SEBAGAI GANTINYA)

(Section 168)

NOTICE OF INTENTION TO ISSUE TITLE IN CONTINUATION  
(OR NEW ISSUE DOCUMENT IN LIEU THEREOF)

Pada menjalankan kuasa yang diberikan oleh seksyen 168 Kanun Tanah Negara, notis adalah dengan ini diberi bahawa adalah dicadangkan hendak mengeluarkan hakmilik sambungan bagi tanah yang tersebut dalam Jadual di bawah:

In exercise of the powers conferred by section 168 of the National Land Code, notice is hereby given that it is proposed to issue title in continuation to the land described in the Schedule below:

## JADUAL/SCHEDULE

Mukim/Bandar/*Mukim/Town*—Mukim Bohor. No. P.T./*P.T. No.*—311. Jenis dan Surat Hakmilik/*Description and No. of Title*—H.S.(M) 8-90. Sebab-sebab/*Reasons*—Hilang/*Lost*.

Bertarikh 13 April 2016

Dated 13 April 2016

[PSU(K) 946-1379 Jld. 184; I/Hilang 26/2016(02)]

SYAFINAZ BINTI MOHD SAID

*Penolong Pentadbir Tanah Langkawi  
b.p. Pentadbir Tanah Langkawi  
Kedah/*

*Assistant Land Administrator Langkawi  
for Land Administrator Langkawi  
Kedah*

**No. 452.**

(Seksyen 168)

NOTIS BERKENAAN DENGAN CADANGAN HENDAK MENGELUARKAN  
HAKMILIK SAMBUNGAN (ATAU SURATAN YANG DIKELUARKAN YANG  
BAHARU SEBAGAI GANTINYA)

(Section 168)

NOTICE OF INTENTION TO ISSUE TITLE IN CONTINUATION  
(OR NEW ISSUE DOCUMENT IN LIEU THEREOF)

Pada menjalankan kuasa yang diberikan oleh seksyen 168 Kanun Tanah Negara, notis adalah dengan ini diberi bahawa adalah dicadangkan hendak mengeluarkan hakmilik sambungan bagi tanah yang tersebut dalam Jadual di bawah:

In exercise of the powers conferred by section 168 of the National Land Code, notice is hereby given that it is proposed to issue title in continuation to the land described in the Schedule below:

## JADUAL/SCHEDULE

Mukim/Bandar/*Mukim/Town*—Bandar Padang Matsirat. No. Lot/*Lot No.*—1252. Jenis dan Surat Hakmilik/*Description and No. of Title*—G.M. 2489. Sebab-sebab/*Reasons*—Hilang/*Lost*.

Bertarikh 13 April 2016

Dated 13 April 2016

[PSU(K) 946-1379 Jld. 184; I/Hilang 27/2016(02)]

SYAFINAZ BINTI MOHD SAID  
*Penolong Pentadbir Tanah Langkawi*  
*b.p. Pentadbir Tanah Langkawi*  
*Kedah/*  
*Assistant Land Administrator Langkawi*  
*for Land Administrator Langkawi*  
*Kedah*

**No. 453.**

(Seksyen 168)

NOTIS BERKENAAN DENGAN CADANGAN HENDAK MENGELUARKAN  
HAKMILIK SAMBUNGAN (ATAU SURATAN YANG DIKELUARKAN YANG  
BAHARU SEBAGAI GANTINYA)

(Section 168)

NOTICE OF INTENTION TO ISSUE TITLE IN CONTINUATION  
(OR NEW ISSUE DOCUMENT IN LIEU THEREOF)

Pada menjalankan kuasa yang diberikan oleh seksyen 168 Kanun Tanah Negara, notis adalah dengan ini diberi bahawa adalah dicadangkan hendak mengeluarkan hakmilik sambungan bagi tanah yang tersebut dalam Jadual di bawah:

In exercise of the powers conferred by section 168 of the National Land Code, notice is hereby given that it is proposed to issue title in continuation to the land described in the Schedule below:

## JADUAL/SCHEDULE

Mukim/Bandar/*Mukim/Town*—Mukim Bohor. No. Lot/*Lot No.*—704. Jenis dan Surat Hakmilik/*Description and No. of Title*—G.M. 758. Sebab-sebab/*Reasons*—Hilang/*Lost*.

Bertarikh 13 April 2016

Dated 13 April 2016

[PSU(K) 946-1379 Jld. 184; I/Hilang 28/2016(02)]

SYAFINAZ BINTI MOHD SAID  
*Penolong Pentadbir Tanah Langkawi*  
*b.p. Pentadbir Tanah Langkawi*  
*Kedah/*  
*Assistant Land Administrator Langkawi*  
*for Land Administrator Langkawi*  
*Kedah*



**No. 454.**

(Seksyen 168)

NOTIS BERKENAAN DENGAN CADANGAN HENDAK MENGELUARKAN  
HAKMILIK SAMBUNGAN (ATAU SURATAN YANG DIKELUARKAN YANG  
BAHARU SEBAGAI GANTINYA)

(Section 168)

NOTICE OF INTENTION TO ISSUE TITLE IN CONTINUATION  
(OR NEW ISSUE DOCUMENT IN LIEU THEREOF)

Pada menjalankan kuasa yang diberikan oleh seksyen 168 Kanun Tanah Negara, notis adalah dengan ini diberi bahawa adalah dicadangkan hendak mengeluarkan hakmilik sambungan bagi tanah yang tersebut dalam Jadual di bawah:

In exercise of the powers conferred by section 168 of the National Land Code, notice is hereby given that it is proposed to issue title in continuation to the land described in the Schedule below:

## JADUAL/SCHEDULE

Mukim/Bandar/Mukim/Town—Mukim Bohor. No. Lot/Lot No.—704. Jenis dan Surat Hakmilik/Description and No. of Title—G.M. 758. Sebab-sebab/Reasons—Hilang/Lost.

Bertarikh 14 April 2016

Dated 14 April 2016

[PSU(K) 946-1379 Jld. 184; I/Hilang 29/2016(02)]

AZMIN BIN ZAINOL ABIDIN  
*Pentadbir Tanah Langkawi  
Kedah/  
Land Administrator Langkawi  
Kedah*

**No. 455.**

(Seksyen 168)

NOTIS BERKENAAN DENGAN CADANGAN HENDAK MENGELUARKAN  
HAKMILIK SAMBUNGAN (ATAU SURATAN YANG DIKELUARKAN YANG  
BAHARU SEBAGAI GANTINYA)

(Section 168)

NOTICE OF INTENTION TO ISSUE TITLE IN CONTINUATION  
(OR NEW ISSUE DOCUMENT IN LIEU THEREOF)

Pada menjalankan kuasa yang diberikan oleh seksyen 168 Kanun Tanah Negara, notis adalah dengan ini diberi bahawa adalah dicadangkan hendak mengeluarkan hakmilik sambungan bagi tanah-tanah yang tersebut dalam Jadual di bawah ini kerana sebab-sebab yang berikut:

Hilang.

In exercise of the powers conferred by section 168 of the National Land Code, notice is hereby given that it is proposed to issue title in continuation to the lands described in the Schedule below for the following reasons:

Lost.

JADUAL/SCHEDULE

Mukim	No. Lot/Bahagian dan No. Fail	Keluasan/Jenis dan No. Surat Hakmilik
<i>Mukim</i>	<i>Lot No./Share and File No.</i>	<i>Area/Description and No. of Title</i>
		Hektar/ Hectares      G.M.
Belimbing Kanan	— PTPT/B/15/2016-I.H	1.5403      357 H.S.M.
Pedu	— PTPT/B/16/2016-I.H	0.5344      1534 G.M.
Padang Temak	— PTPT/B/17/2016-I.H	0.5601      319
Pekan Lubuk Merbau	— PTPT/B/18/2016-I.H	0.2252      17 H.S.M.
Tekai	— PTPT/B/19/2016-I.H	0.2399      224/95
Pedu	— PTPT/B/20/2016-I.H	0.5463      14/85 G.M.
Padang Temak	— PTPT/B/21/2016-I.H	1.0269      1203
Belimbing Kanan	— PTPT/B/22/2016-I.H	0.7079      316
Padang Temak	— PTPT/B/23/2016-I.H	0.1571      1080

Bertarikh 18 April 2016

Dated 18 April 2016

[PSU(K) 946-1379 Jld. 184; PTPT/B/3/1969 Jld. 8(51)]

FARA ASHIKIN BINTI MOHD ZIKRI  
*Penolong Pentadbir Tanah Padang Terap  
 Kedah/  
 Assistant Land Administrator Padang Terap  
 Kedah*

**No. 456.**

(Seksyen 168)

NOTIS BERKENAAN DENGAN CADANGAN HENDAK MENGELUARKAN  
HAKMILIK SAMBUNGAN (ATAU SURATAN YANG DIKELUARKAN YANG  
BAHARU SEBAGAI GANTINYA)

(Section 168)

NOTICE OF INTENTION TO ISSUE TITLE IN CONTINUATION  
(OR NEW ISSUE DOCUMENT IN LIEU THEREOF)

Pada menjalankan kuasa yang diberikan oleh seksyen 168 Kanun Tanah Negara, notis adalah dengan ini diberi bahawa adalah dicadangkan hendak mengeluarkan hakmilik sambungan bagi tanah-tanah yang tersebut dalam Jadual di bawah ini kerana sebab-sebab yang berikut:

Hilang.

In exercise of the powers conferred by section 168 of the National Land Code, notice is hereby given that it is proposed to issue title in continuation to the lands described in the Schedule below for the following reasons:

Lost.

		JADUAL/SCHEDULE		
Mukim	No. Lot/Bahagian dan No. Fail		Keluasan/Jenis dan No. Surat Hakmilik	
<i>Mukim</i>	<i>Lot No./Share and File No.</i>		<i>Area/Description and No. of Title</i>	
			Hektar/ <i>Hectares</i>	G.M.
Bagan Sena	1709 PTK/B/3-75/FK. 947(H)		0.7084	126
			Meter Persegi/ <i>Square Metres</i>	
Bandar Kulim	4143 PTK/B/3-75/FK. 948(H) Seksyen 44		130	2183
			Hektar/ <i>Hectares</i>	G.M.
Mukim Mahang	151 PTK/B/3-75/FK. 949(H)		0.6546	682
Bandar Kulim	22 PTK/B/3-75/FK. 950(H)		5.4822	6063
Bandar Kulim	422 PTK/B/3-75/FK. 951(H)		0.5761	748
			Meter Persegi/ <i>Square Metres</i>	
Bandar Kulim	785 PTK/B/3-75/FK. 952(H) Seksyen 36		591	14303

Bertarikh 4 Mei 2016

Dated 4 May 2016

[PSU(K) 946-1379 Jld. 184; PTK/B/6/1998 Jld. 5(68)]

HAJAH RUZIAH BINTI ZAKARIA  
*b.p. Pentadbir Tanah Kulim  
Kedah/  
for Land Administrator Kulim  
Kedah*

**No. 457.**

(Seksyen 168)

NOTIS BERKENAAN DENGAN CADANGAN HENDAK MENGELUARKAN  
HAKMILIK SAMBUNGAN (ATAU SURATAN YANG DIKELUARKAN YANG  
BAHARU SEBAGAI GANTINYA)

(Section 168)

NOTICE OF INTENTION TO ISSUE TITLE IN CONTINUATION  
(OR NEW ISSUE DOCUMENT IN LIEU THEREOF)

Pada menjalankan kuasa yang diberikan oleh seksyen 168 Kanun Tanah Negara, notis adalah dengan ini diberi bahawa adalah dicadangkan hendak mengeluarkan hakmilik sambungan bagi tanah yang tersebut dalam Jadual di bawah:

In exercise of the powers conferred by section 168 of the National Land Code, notice is hereby given that it is proposed to issue title in continuation to the land described in the Schedule below:

## JADUAL/SCHEDULE

Mukim/*Mukim*—Serdang. No. Lot/*Lot No.*—1148. No. Fail/*File No.*—PTBB/I/H/07/2016. Jenis dan Surat Hakmilik/*Description and No. of Title*—G.M. 451. Keluasan/*Area*—1.6559 hektar/*hectares*. Sebab-sebab/*Reasons*—Hilang dalam simpanan/*Title has been lost*.

Bertarikh 9 Mei 2016

Dated 9 May 2016

[PSU(K) 946-1379 Jld. 184; PTBB/I/H/07/2016]

ZAINIZAM BIN ZAINUN  
*Pentadbir Tanah Bandar Baharu  
Kedah/  
Land Administrator Bandar Baharu  
Kedah*

**No. 458.**

(Seksyen 168)

NOTIS BERKENAAN DENGAN CADANGAN HENDAK MENGELUARKAN  
HAKMILIK SAMBUNGAN (ATAU SURATAN YANG DIKELUARKAN YANG  
BAHARU SEBAGAI GANTINYA)

(Section 168)

NOTICE OF INTENTION TO ISSUE TITLE IN CONTINUATION  
(OR NEW ISSUE DOCUMENT IN LIEU THEREOF)

Pada menjalankan kuasa yang diberikan oleh seksyen 168 Kanun Tanah Negara, notis adalah dengan ini diberi bahawa adalah dicadangkan hendak mengeluarkan hakmilik sambungan bagi tanah-tanah yang tersebut dalam Jadual di bawah ini kerana sebab-sebab yang berikut:

Hilang dalam simpanan.

In exercise of the powers conferred by section 168 of the National Land Code, notice is hereby given that it is proposed to issue title in continuation to the lands described in the Schedule below for the following reasons:

Title has been lost.

JADUAL/SCHEDULE

Mukim	No. Lot/Bahagian dan No. Fail	Keluasan/Jenis dan No. Surat Hakmilik		
<i>Mukim</i>	<i>Lot No./Share and File No.</i>	<i>Area/Description and No. of Title</i>	Meter Persegi/ <i>Square Metres</i>	G.M.
Serdang	55996 PTBB/I/H/08/2016 Seksyen 10		148	1844
			Hektar/ <i>Hectares</i>	
Serdang	4583 PTBB/I/H/08/2016		0.5006	125

Bertarikh 9 Mei 2016

Dated 9 May 2016

[PSU(K) 946-1379 Jld. 184; PTBB/I/H/08/2016]

ZAINIZAM BIN ZAINUN  
*Pentadbir Tanah Bandar Baharu  
 Kedah/  
 Land Administrator Bandar Baharu  
 Kedah*

**No. 459.**

(Seksyen 168)

NOTIS BERKENAAN DENGAN CADANGAN HENDAK MENGELUARKAN HAKMILIK SAMBUNGAN (ATAU SURATAN YANG DIKELUARKAN YANG BAHARU SEBAGAI GANTINYA)

(Section 168)

NOTICE OF INTENTION TO ISSUE TITLE IN CONTINUATION  
 (OR NEW ISSUE DOCUMENT IN LIEU THEREOF)

Pada menjalankan kuasa yang diberikan oleh seksyen 168 Kanun Tanah Negara, notis adalah dengan ini diberi bahawa adalah dicadangkan hendak mengeluarkan hakmilik sambungan bagi tanah-tanah yang tersebut dalam Jadual di bawah ini kerana sebab-sebab yang berikut:

Hilang.

In exercise of the powers conferred by section 168 of the National Land Code, notice is hereby given that it is proposed to issue title in continuation to the lands described in the Schedule below for the following reasons:

Lost.

## JADUAL/SCHEDULE

Bandar/Mukim	No. Lot/Bahagian dan No. Fail	Keluasan/Jenis dan No. Surat Hakmilik		
<i>Town/Mukim</i>	<i>Lot No./Share and File No.</i>	<i>Area/Description and No. of Title</i>	Hektar/ <i>Hectares</i>	S.P.
Dulang	572 PTY(B): 7/2016	2.0977	43097	G.M.
Sungai Daun	554 PTY(B): 8/2016	3.0936	2351	

Bertarikh 11 Mei 2016

Dated 11 May 2016

[PSU(K) 946-1379 Jld. 184; PTY(B).1/2014(Warta)(57)]

NURUL ZAKI BIN MOHD ZAINOL  
*Penolong Pentadbir Tanah Yan  
 b.p. Pentadbir Tanah Yan  
 Kedah/  
 Assistant Land Administrator Yan  
 for Land Administrator Yan  
 Kedah*

**No. 460.**

(Seksyen 168)

NOTIS BERKENAAN DENGAN CADANGAN HENDAK MENGELUARKAN  
 HAKMILIK SAMBUNGAN (ATAU SURATAN YANG DIKELUARKAN YANG  
 BAHARU SEBAGAI GANTINYA)

(Section 168)

NOTICE OF INTENTION TO ISSUE TITLE IN CONTINUATION  
 (OR NEW ISSUE DOCUMENT IN LIEU THEREOF)

Pada menjalankan kuasa yang diberikan oleh seksyen 168 Kanun Tanah Negara, notis adalah dengan ini diberi bahawa adalah dicadangkan hendak mengeluarkan hakmilik sambungan bagi tanah-tanah yang tersebut dalam Jadual di bawah ini kerana sebab-sebab yang berikut:

Hilang.

In exercise of the powers conferred by section 168 of the National Land Code, notice is hereby given that it is proposed to issue title in continuation to the lands described in the Schedule below for the following reasons:

Lost.

JADUAL/SCHEDULE

Mukim/Bandar/ Pekan	No. Lot/Bahagian dan No. Fail		Keluasan/Jenis dan No. Surat Hakmilik	
<i>Mukim/Town/ Village</i>	<i>Lot No./Share and File No.</i>		<i>Area/Description and No. of Title</i>	
			Hektar/ <i>Hectares</i>	G.M.
Bukit Meriam	2547	PTKM(B) IK/113/2014	0.8918	342
Bukit Meriam	579	PTKM(B) IK/113/2014	0.3908	968
Sidam Kiri	1150	PTKM(B) IK/13/2016	1.1481	138
Bukit Meriam	1149	PTKM(B) IK/14/2016	0.9686	1240
			Meter Persegi/ <i>Square Metres</i>	H.S.M.
Bandar Sungai Petani	P.T. 15846	PTKM(B) IK/16/2016	139	14242
			Hektar/ <i>Hectares</i>	G.M.
Simpur	960	PTKM(B) IK/17/2016	0.8221	1104
Bandar Merbok	2680	PTKM(B) IK/18/2016	0.9888	329
			Meter Persegi/ <i>Square Metres</i>	H.S.M.
Sungai Petani	P.T. 55346	PTKM(B) IK/19/2016	133	2298
			Hektar/ <i>Hectares</i>	G.M.
Bandar Sungai Petani	2486	PTKM(B) IK/20/2016	0.0865	8106
				H.S.M.
Teloi Kiri	P.T. 3238	PTKM(B) IK/21/2016	1.339	575
			Meter Persegi/ <i>Square Metres</i>	H.S.M.
Bandar Sungai Petani	P.T. 395	PTKM(B) IK/22/2016	455.87	15491
Bandar Sungai Petani	P.T. 396	PTKM(B) IK/22/2016	148.46	15492
				G.M.
Bandar Sungai Petani	16483	PTKM(B) IK/23/2016	121	11758

Mukim/Bandar/ Pekan	No. Lot/Bahagian dan No. Fail	Keluasan/Jenis dan No. Surat Hakmilik
<i>Mukim/Town/ Village</i>	<i>Lot No./Share and File No.</i>	<i>Area/Description and No. of Title</i>
		Hektar/ Hectares
Bujang	2585 PTKM(B) IK/24/2016	1.058
		P.M. 123
		G.M. 245
Kota	3 PTKM(B) IK/28/2016	0.0445
Kota	4 PTKM(B) IK/28/2016	0.032
		246

Bertarikh 25 Mei 2016

Dated 25 May 2016

[BIL.(5) dlm. PTKM(B) 4/1971 JILID 4]

MUBARAK BIN MOHD BASIR  
*Penolong Pegawai Daerah (Pendaftaran)*  
*b.p. Pegawai Daerah Kuala Muda*  
*Pejabat Daerah dan Tanah Kuala Muda*  
*Kedah*

**No. 461.**

(Seksyen 187B)

NOTIS MENGENAI CADANGAN HENDAK MENGELUARKAN DOKUMEN  
HAKMILIK KELUARAN SEMENTARA YANG BARU

(Section 187B)

NOTICE OF INTENTION TO ISSUE DOCUMENT OF QUALIFIED TITLE

Pada menjalankan kuasa yang diberi oleh seksyen 187B Kanun Tanah Negara, notis adalah dengan ini diberi bahawa adalah dicadangkan untuk menggantikan dokumen hakmilik keluaran sementara bagi tanah yang diperihalkan dalam Jadual di bawah ini:

In exercise of the powers conferred by section 187B of the National Land Code, notice is hereby given that it is proposed to replace of issue document of qualified title to the land described in the Schedule below:

JADUAL/SCHEDULE

Bandar/Town—Merbok. Daerah/District—Kuala Muda. No. P.T./P.T. No.—9511. No. Fail/File No.—PTG.Ked./B/41/2016(IH). Perihal dan Surat Hakmilik/Description and No. of Title—H.S.(D) 88259. Keluasan/Area—562.9924 meter persegi/square metres. Sebab-sebab/Reasons—Hilang dalam simpanan/Title has been lost.

Bertarikh 14 April 2016

Dated 14 April 2016

[PSU(K) 946-1379 Jld. 184; PTG.Ked./B/41/2016(IH)(4)]

MUHAMMAD HAKIMI BIN JAMIL  
*Pendaftar Surat-surat Hakmilik Tanah*  
*b.p. Pengarah Tanah dan Galian*  
*Kedah*



**No. 462.**

(Seksyen 187B)

NOTIS MENGENAI CADANGAN HENDAK MENGELUARKAN DOKUMEN  
HAKMILIK KELUARAN SEMENTARA YANG BARU

(Section 187B)

NOTICE OF INTENTION TO ISSUE DOCUMENT OF QUALIFIED TITLE

Pada menjalankan kuasa yang diberi oleh seksyen 187B Kanun Tanah Negara, notis adalah dengan ini diberi bahawa adalah dicadangkan untuk menggantikan dokumen hakmilik keluaran sementara bagi tanah yang diperihalkan dalam Jadual di bawah ini:

In exercise of the powers conferred by section 187B of the National Land Code, notice is hereby given that it is proposed to replace of issue document of qualified title to the land described in the Schedule below:

## JADUAL/SCHEDULE

Mukim/*Mukim*—Gurun. Daerah/*District*—Kuala Muda. No. P.T./*P.T. No.*—465. No. Fail/*File No.*—PTG.Ked./B/43/2016(IH). Perihal dan Surat Hakmilik/*Description and No. of Title*—H.S.(D) 1218/86. Keluasan/*Area*—405 meter persegi/*square metres*. Sebab-sebab/*Reasons*—Hilang dalam simpanan/*Title has been lost*.

Bertarikh 14 April 2016

Dated 14 April 2016

[PSU(K) 946-1379 Jld. 184; PTG.Ked./B/43/2016(IH)(4)]

MUHAMMAD HAKIMI BIN JAMIL  
*Pendaftar Surat-surat Hakmilik Tanah*  
*b.p. Pengarah Tanah dan Galian*  
*Kedah*

**No. 463.**

(Seksyen 187B)

NOTIS MENGENAI CADANGAN HENDAK MENGELUARKAN DOKUMEN  
HAKMILIK KELUARAN SEMENTARA YANG BARU

(Section 187B)

NOTICE OF INTENTION TO ISSUE DOCUMENT OF QUALIFIED TITLE

Pada menjalankan kuasa yang diberi oleh seksyen 187B Kanun Tanah Negara, notis adalah dengan ini diberi bahawa adalah dicadangkan untuk menggantikan dokumen hakmilik keluaran sementara bagi tanah yang diperihalkan dalam Jadual di bawah ini:

In exercise of the powers conferred by section 187B of the National Land Code, notice is hereby given that it is proposed to replace of issue document of qualified title to the land described in the Schedule below:

## JADUAL/SCHEDULE

Bandar/Mukim/Town/Mukim—Yan. No. P.T./P.T. No.—2. No. Fail/File No.—PTY(B): 6/2016. Perihal dan Surat Hakmilik/Description and No. of Title—H.S.M. 4. Keluasan/Area—111.4837 meter persegi/square metres. Sebab-sebab/Reasons—Hilang/Lost.

Bertarikh 11 Mei 2016

Dated 11 May 2016

[PSU(K) 946-1379 Jld. 184; PTY(B).1/2014(Warta)(56)]

NURUL ZAKI BIN MOHD ZAINOL  
Penolong Pentadbir Tanah Yan  
b.p. Pentadbir Tanah Yan  
Kedah/  
Assistant Land Administrator Yan  
for Land Administrator Yan  
Kedah

**No. 464.**

(Seksyen 187B)

NOTIS MENGENAI CADANGAN HENDAK MENGELUARKAN DOKUMEN  
HAKMILIK KELUARAN SEMENTARA YANG BARU

(Section 187B)

NOTICE OF INTENTION TO ISSUE DOCUMENT OF QUALIFIED TITLE

Pada menjalankan kuasa yang diberi oleh seksyen 187B Kanun Tanah Negara, notis adalah dengan ini diberi bahawa adalah dicadangkan untuk menggantikan dokumen hakmilik keluaran sementara bagi tanah yang diperihalkan dalam Jadual di bawah ini:

In exercise of the powers conferred by section 187B of the National Land Code, notice is hereby given that it is proposed to replace of issue document of qualified title to the land described in the Schedule below:

## JADUAL/SCHEDULE

Pekan/Village—Sungai Kob. Daerah/District—Kulim. No. P.T./P.T. No.—5578. No. Fail/File No.—PTG.Ked./B/50/2016(IH). Perihal dan Surat Hakmilik/Description and No. of Title—H.S.(D) 43682. Keluasan/Area—111 meter persegi/square metres. Sebab-sebab/Reasons—Hilang dalam simpanan/Title has been lost.

Bertarikh 15 Mei 2016

Dated 15 May 2016

[PSU(K) 946-1379 Jld. 185; PTG.Ked./B/50/2016(IH)(4)]

ANUARDI BIN ABU BAKAR  
Timbalan Pendaftar  
b.p. Pendaftar Surat-surat Hakmilik Tanah  
Kedah

**No. 465.**

[Perenggan 261(1)(c)]

SURAT SAMAN KEPADA PENGGADAI SUPAYA HADIR SIASATAN

[Paragraph 261(1)(c)]

SUMMONS TO A CHARGOR TO APPEAR IN AN ENQUIRY

Di Pejabat Tanah Kota Setar, Kedah.

DI ANTARA

STANDARD CHARTERED BANK  
MALAYSIA BERHAD

Pemegang Gadaian

DAN

YEOH THEAN CHYE  
(K/P 580113-02-5719)

Penggadai

Yang beralamat di 144 Jalan Kundor, Sungai Korok, 05400 Alor Setar, Kedah Darul Aman dan 1198-B Lorong Tanjung Bendahara, Off Jalan Langgar, 05300 Alor Setar, Kedah Darul Aman.

Bahawasanya saya telah menerima daripada pemegang gadai dalam gadaian yang tersebut, suatu permohonan supaya perintah jualan dikeluarkan di bawah subseksyen 260(2) Kanun Tanah Negara.

Dan bahawasanya saya bercadang hendak mengadakan suatu siasatan berkenaan dengan permohonan tersebut di Pejabat Tanah Kota Setar, pada hari Khamis, 23 Jun 2016 pukul 10.30 pagi.

Maka oleh yang demikian, menurut perenggan 261(1)(c) Kanun Tanah Negara, tuan/puan adalah dengan ini dikehendaki hadir dalam siasatan tersebut dan menunjukkan sebab-sebab mengapa perintah tersebut tidak patut dibuat.

At Land Office of Kota Setar, Kedah.

BETWEEN

STANDARD CHARTERED BANK  
MALAYSIA BERHAD

Chargee

AND

YEOH THEAN CHYE  
(K/P 580113-02-5719)

Chargor

Residing at 144 Jalan Kundor, Sungai Korok, 05400 Alor Setar, Kedah Darul Aman and 1198-B Lorong Tanjung Bendahara, Off Jalan Langgar, 05300 Alor Setar, Kedah Darul Aman.

As a chargor in the charge as mentioned in the Schedule below for land/ lease/sub-lease as mentioned therein.

Notice is hereby given that I received from the chargee in the charge an application for an order to be issued under subsection 260(2) of the National Land Code.

And I hereby propose to hold an enquiry in respect of the above application at the Land Office Kota Setar, on Thursday, 23 June 2016 at 10.30 a.m.

Therefore as required under paragraph 261(1)(c) of the National Land Code, you are hereby as required to appear at the enquiry and show cause why the above order should not be made.

JADUAL TANAH DAN KEPENTINGAN/*SCHEDULE OF LAND AND INTEREST*

Bandar/Town—Alor Setar. No. Lot/Lot No.—5278. Jenis dan No. Hakmilik/*Description and No. of Title*—G.M. 7144. Bahagian Tanah (jika ada)/*Share of Land (if any)*—Kesemua. No. Berdaftar Gadaian (jika ada)/*Registered No. of Charge (if any)*—No. Perserahan 2498/2000.

Bertarikh 11 Mei 2016

Dated 11 May 2016

[PSU(K) 946-1379 Jld. 184; PTKS/Q/34/2016(8)]

OMMULKHAIR BINTI AHMAD  
*Penolong Pegawai Daerah*  
*b.p. Pegawai Daerah Kota Setar*  
*Kedah*

**No. 466.**

AKTA PENGAMBILAN TANAH 1960  
(Akta 486)

LAND ACQUISITION ACT 1960  
(Act 486)

(Seksyen 8)

PERISYTIHARAN PENGAMBILAN YANG DICADANGKAN

Pembetulan

Jadual kepada Pemberitahuan *Warta* No. 8 Tambahan No. 1 — Jilid 59 — Kenyataan No. 262 yang disiarkan pada 21 April 2016 adalah dipinda dengan menggantikan perkataan-perkataan:

JADUAL

Pekan—Kuala Pegang. Daerah—Baling.

No. Lot Ukur/ Survey Lot No.	Hakmilik atau Pendudukan/ <i>Title or Occupation</i>	Tuanpunya Berdaftar atau Penduduk yang Direkodkan/ <i>Registered Proprietor or Recorded Occupant</i>	Keluasan Lot/ <i>Area of Lot</i>	Anggaran Keluasan yang akan Diambil/ <i>Approximate Area to be Acquired</i>
	G.M.		Hektar/ <i>Hectares</i>	Hektar/ <i>Hectares</i>
382	—	Tanah Kerajaan	0.2311	0.0476
359	—	Tanah Kerajaan	0.0232	0.0003
40	—	Tanah Kerajaan	0.0042	0.0020

dengan perkataan-perkataan yang berikut:

Pekan—Kuala Pegang. Daerah—Baling.

No. Lot Ukur/ Survey Lot No.	Hakmilik atau Pendudukan/ <i>Title or Occupation</i>	Tuanpunya Berdaftar atau Penduduk yang Direkodkan/ <i>Registered Proprietor or Recorded Occupant</i>	Keluasan Lot/ <i>Area of Lot</i>	Anggaran Keluasan yang akan Diambil/ <i>Approximate Area to be Acquired</i>
	P.N.		Hektar/ <i>Hectares</i>	Hektar/ <i>Hectares</i>
40	5319	Kadir Mydin bin Ismail 1/1 bhg.	0.0042	0.0020

Mukim—Kupang.

	G.M.			
2236	5932	Abul Wais bin Abdul Mannan 272/816 bhg., Ayob bin Dos Mohamad 272/816 bhg., Hajirah binti Fateh Mohamad 14/816 bhg., Mohamad Amin bin Fateh Mohamed 28/816 bhg., Mohamad Kalim bin Fateh Mohamed 28/816 bhg., Mohamad Naim bin Fateh Mohamed 56/816 bhg., Mohammad Fahim bin Fateh Mohammad 28/816 bhg., Mohammad Nasim bin Fateh Mohammad 28/816 bhg., Mohd. Salim bin Fateh Mohd. 28/816 bhg., Saiyada i/k Fateh Mohammed 17/816 bhg., Zaahedah binti Fateh	0.2426	0.0476

No. Lot Ukur/ Survey Lot No.	Hakmilik atau Pendudukan/ Title or Occupation	Tuanpunya Berdaftar atau Penduduk yang Direkodkan/ Registered Proprietor or Recorded Occupant	Keluasan Lot/ Area of Lot	Anggaran Keluasan yang akan Diambil/ Approximate Area to be Acquired
	G.M.		Hektar/ Hectares	Hektar/ Hectares
		Mohammad 14/816 bhg., Zaibunnesa i/k Fateh Mohammed 17/816 bhg., Zuharah binti Fateh Mohamed 7/408 bhg.		
359	RC 137/ 1961	Majlis Daerah Baling (Tapak Bakar Sampah)	0.0232	0.0003

Pindaan ini hendaklah disifatkan telah mula berkuat kuasa 21 April 2016.

Bertarikh 11 Mei 2016

Dated 11 May 2016

[PSU(K) 292-1437; PTG.Ked./L/JKR/02/2015]

RIZAWATI BINTI MOHAMAD @ RAMLI  
Ketua Penolong Pengarah Tanah dan Galian  
(Pembangunan)  
Kedah

Hakcipta Pencetak (H)

PERCETAKAN NASIONAL MALAYSIA BERHAD

Semua Hak Terpelihara. Tiada mana-mana bahagian jua daripada penerbitan ini boleh diterbitkan semula atau disimpan di dalam bentuk yang boleh diperolehi semula atau disiarkan dalam sebarang bentuk dengan apa jua cara elektronik, mekanikal, fotokopi, rakaman dan/ atau sebaliknya tanpa mendapat izin daripada Percetakan Nasional Malaysia Berhad (Pencetak kepada Kerajaan Malaysia yang dilantik).



DICETAK OLEH  
PERCETAKAN NASIONAL MALAYSIA BERHAD  
CAWANGAN ALOR SETAR  
BAGI PIHAK DAN DENGAN PERINTAH KERAJAAN MALAYSIA