



NEGERI KEDAH DARUL AMAN

Warta Kerajaan

DITERBITKAN DENGAN KUASA

GOVERNMENT OF KEDAH DARUL AMAN GAZETTE

PUBLISHED BY AUTHORITY

Jil. 59

26hb Mei 2016

No. 11

No. 374.

ENAKMEN (PEMAKAIAN) PERHUTANAN NEGARA 1985

NATIONAL FORESTRY (ADOPTION) ENACTMENT 1985

PELANTIKAN DI BAWAH SUBSEKSYEN 3(1)

APPOINTMENT UNDER SUBSECTION 3(1)

Pada menjalankan kuasa yang diberikan oleh subseksyen 3(1) Enakmen (Pemakaian) Perhutanan Negara 1985, Pihak Berkuasa Negeri telah melantik pegawai yang tersebut di dalam ruangan yang kedua menjadi seperti yang tersebut di dalam ruangan yang kelima mulai dari tarikh yang tersebut di dalam ruangan keenam di dalam Jadual di bawah.

In exercise of the powers conferred by subsection 3(1) of the National Forestry (Adoption) Enactment 1985, The State Authority has appointed the officer mentioned in the second column to be as specified in the fifth column with effect from the date in the sixth column in the Schedule below.

JADUAL/SCHEDULE

Bil.	Nama	No. Kad Pengenalan	Tarikh Lahir	Jawatan	Tarikh Pelantikan
1.	Mohd. Hafiz bin Md. Isa	900504-02-5441	4-5-1990	Penolong Pegawai Perancangan dan Pengurusan Hutan	15-9-2015

Bil.	Nama	No. Kad Pengenalan	Tarikh Lahir	Jawatan	Tarikh Pelantikan
2.	Mohd. Aisamuddin bin Mohd. Yusof	860215-46-5287	12-2-1986	Penolong Pegawai Latihan dan Penyertaan Bumiputera	15-9-2015
3.	Mohamad Khairul Anwar bin Samsuddin	910301-08-5929	1-3-1991	Penolong Pegawai Hutan Daerah Kedah Selatan	15-9-2015

Bertarikh 27 April 2016

Dated 27 April 2016

[PSU(K) 475-1380 Jld. 11 sk. 14]

HAJI IQBAL BIN AHMAD
*Setiausaha Majlis Mesyuarat Kerajaan
 Kedah/
 Secretary State Executive Council
 Kedah*

ENAKMEN MAHKAMAH SYARIAH (KEDAH DARUL AMAN) 2008

SYARIAH COURTS (KEDAH DARUL AMAN) ENACTMENT 2008

No. 375.

PELANTIKAN HAKIM MAHKAMAH TINGGI SYARIAH

APPOINTMENT OF THE SYARIAH HIGH COURT JUDGE

Pada menjalankan kuasa yang diberikan oleh subseksyen 12(1) dan 12(2) Enakmen Mahkamah Syariah (Kedah Darul Aman) 2008 [*Enakmen No. 12 tahun 2008*], Kebawah Duli Yang Maha Mulia Tuanku Sultan, atas nasihat Majlis Agama Islam Negeri Kedah dan Ketua Hakim Syarie telah melantik Syeikh Amirudin Putera bin Zainol Abidin sebagai Hakim Mahkamah Tinggi Syariah berkuat kuasa mulai 18 Februari 2016.

In exercise of the powers conferred by subsection 12(1) and 12(2) of the Syariah Courts (Kedah Darul Aman) Enactment 2008 [*Enactment No. 12 of 2008*], His Royal Highness the Sultan hereby, on the advice of the Majlis Agama Islam Negeri Kedah and Chief Syarie Judge have appointed Syeikh Amirudin Putera bin Zainol Abidin as Judge of the Syariah High Court with effect from 18 February 2016.

Bertarikh 17 April 2016

Dated 17 April 2016

[JKNSK 600-4/1/2(5)]

DATO' HAJI BAKAR BIN DIN
*Setiausaha Kerajaan Negeri
 Kedah/
 State Secretary of the state of
 Kedah*

No. 376.

PELANTIKAN HAKIM MAHKAMAH RAYUAN SYARIAH

APPOINTMENT OF THE SYARIAH APPEAL COURT JUDGES

Pada menjalankan kuasa yang diberikan oleh subseksyen 5(1) Enakmen Mahkamah Syariah (Kedah Darul Aman) 2008 [*Enakmen No. 12 tahun 2008*], Kebawah Duli Yang Maha Mulia Tuanku Sultan, atas nasihat Majlis Agama Islam Negeri Kedah dan Ketua Hakim Syarie telah melantik orang yang dinamakan dalam Jadual sebagai Hakim Mahkamah Rayuan Syariah bagi tempoh tiga (3) tahun berkuat kuasa mulai 18 Februari 2016 hingga 17 Februari 2019.

In exercise of the powers conferred by subsection 5(1) of the Syariah Courts (Kedah Darul Aman) Enactment 2008 [*Enactment No. 12 of 2008*], His Royal Highness the Sultan hereby, on the advice of the Majlis Agama Islam Negeri Kedah and Chief Syarie Judge have appointed the persons named in the Schedule as Judges of Syariah Appeal Court for a period of three (3) years with effect from 18 February 2016 until 17 February 2019.

JADUAL/SCHEDULE

1. Dato' Wira Syeikh Yahaya bin Haji Jusoh
2. Syeikh Abdul Wahab bin Ismail
3. Tuan Ab. Rahman bin Mustafa
4. Prof. Dr. Md. Amin bin Abdul Rahman

Bertarikh 17 April 2016

Dated 17 April 2016
[JKNSK 600-4/1/1(11)]

DATO' HAJI BAKAR BIN DIN
*Setiausaha Kerajaan Negeri
Kedah/
State Secretary of the state of
Kedah*

KANUN TANAH NEGARA

(Akta 56 tahun 1965)

NATIONAL LAND CODE

(Act 56 of 1965)

No. 377.

LANTIKAN DI BAWAH SEKSYEN 12

APPOINTMENT UNDER SECTION 12

Pada menjalankan kuasa-kuasa yang diberi oleh seksyen 12, Kanun Tanah Negara, maka inilah Pihak Berkuasa Negeri bagi Negeri Kedah Darul Aman melantik pegawai-pegawai dalam Jadual yang tersebut di bawah ini kepada jawatan yang bertentangan dengan nama mereka bagi maksud Kanun yang tersebut di dalam dan bagi Negeri Kedah Darul Aman dari tarikh yang dinyatakan di sebelahnya:

In exercise of the powers conferred by section 12 of the National Land Code, the State Authority of the State of Kedah Darul Aman hereby appoints the officers in the Schedule hereto to the post appearing against their names for the purposes of the said Code in and for the State of Kedah Darul Aman with effect from the date shown against their names:

JADUAL/SCHEDULE

Bil.	Nama Pegawai/ Jawatan Sekarang	Jawatan Yang Dilantik	Tarikh Lantikan
1.	Y. Bhg. Dato' Haji Noh bin Haji Dahya Pegawai Tadbir Negeri Gred N54 (Memangku Jusa C)	Pengarah Tanah dan Galian Negeri Kedah Darul Aman	10-12-2015
2.	Muhammad Alif bin Ismail Pegawai Tadbir Negeri Gred N41	Penolong Pentadbir Tanah	5-5-2015
3.	Norliyani binti Mohd. Akil Penolong Pengarah Gred N44	Penolong Pentadbir Tanah	3-1-2016
4.	Rafidah binti Marzuki Ketua Pembantu Tadbir Gred N22	Penolong Pentadbir Tanah	1-1-2016
5.	Rogayah binti Ahmad Pembantu Tadbir Gred N17	Penolong Pentadbir Tanah	3-1-2016

Bertarikh 26 April 2016

Dated 26 April 2016

[PSU(K) 748-1409/J Jld. 2 Sk. 48; PTG.Ked./J/400-7/2011 Jld. 11]

HAJI IQBAL BIN AHMAD
*Setiausaha Majlis Mesyuarat Kerajaan
Kedah/
Secretary State Executive Council
Kedah*

No. 378.

LANTIKAN DI BAWAH SEKSYEN 12

APPOINTMENT UNDER SECTION 12

Pada menjalankan kuasa-kuasa yang diberi oleh seksyen 12, Kanun Tanah Negara, maka inilah Pihak Berkuasa Negeri bagi Negeri Kedah Darul Aman melantik pegawai-pegawai dalam Jadual yang tersebut di bawah ini kepada jawatan yang bertentangan dengan nama mereka bagi maksud Kanun yang tersebut di dalam dan bagi Negeri Kedah Darul Aman dari tarikh yang dinyatakan di sebelahnya:

In exercise of the powers conferred by section 12 of the National Land Code, the State Authority of the State of Kedah Darul Aman hereby appoints the officers in the Schedule hereto the post appearing against their names for the purposes of the said Code in and for the State of Kedah Darul Aman with effect from the date shown against their names:

JADUAL/SCHEDULE

Bil.	Nama Pegawai/ Jawatan Sekarang	Jawatan Yang Dilantik	Tarikh Lantikan
1.	Encik Abdul Halim bin Salleh Penolong Pegawai Tanah Gred NT32	Pegawai Petempatan Pejabat Tanah Langkawi	17-9-2014
2.	Encik Radziyuddin bin Said Penolong Pengarah Kanan Gred N48 (JKPTG)	Penolong Pentadbir Tanah	1-10-2014
3.	Encik Jamel bin Mat Penolong Pegawai Tanah Gred NT32	Pegawai Petempatan Pejabat Tanah Kuala Muda	1-9-2014
4.	Puan Rahimah binti Abdul Rahim Penolong Pegawai Tadbir Gred N27	Penolong Pentadbir Tanah Pejabat Tanah Kuala Muda	16-10-2014
5.	Encik Mohd. Azhan bin Mohd Nasir Pembantu Tadbir Gred N22	Penolong Pentadbir Tanah Pejabat Tanah Kuala Muda	1-12-2014
6.	Puan Rafidah binti Marzuki Pembantu Tadbir Gred N22 (KUP)	Penolong Pentadbir Tanah Pejabat Tanah Kuala Muda	1-12-2014
7.	Encik Salleh bin Hussain Penolong Pegawai Tanah Gred NT27	Penolong Pentadbir Tanah Pejabat Tanah Yan	1-12-2014
8.	Encik Rosli bin Che Ani Penolong Pegawai Tanah Gred NT27	Penolong Pentadbir Tanah Pejabat Tanah Yan	1-12-2014
9.	Puan Rahayu binti Abd. Rahman Pembantu Tadbir Gred N22	Timbalan Pendaftar Surat-surat Hakmilik Tanah Negeri Kedah	1-12-2014

Bertarikh 9 Mei 2016

Dated 9 May 2016

[PSU(K) 748-1409/J Jld. 2 Sk. 16; PTG.Ked./J/400-7/2011 Jld. 9(74)]

HAJI IQBAL BIN AHMAD
*Setiausaha Majlis Mesyuarat Kerajaan
 Kedah/
 Secretary State Executive Council
 Kedah*

No. 379.

PERISYTIHARAN DI BAWAH SEKSYEN 62
SIMPANAN TANAH BAGI PENGGUNAAN AM

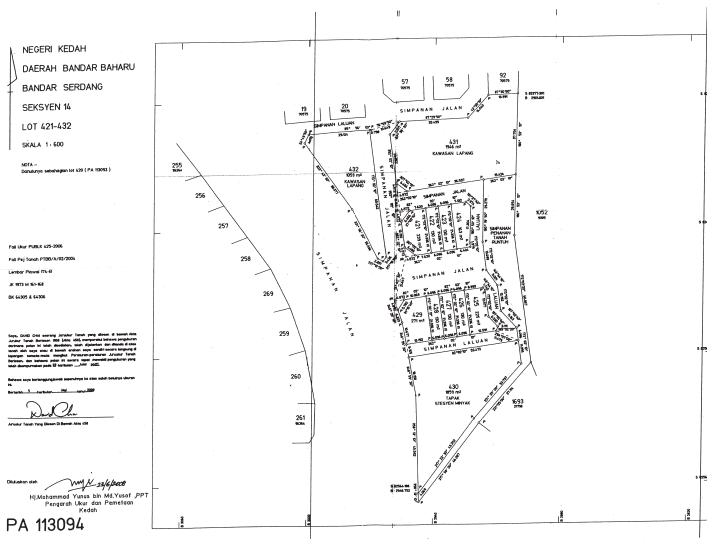
DECLARATION UNDER SECTION 62
RESERVATION OF LAND FOR PUBLIC PURPOSE

Pada menjalankan kuasa yang diberikan oleh seksyen 62 Kanun Tanah Negara, maka inilah Pihak Berkuasa Negeri mengisytiharkan bahawa lengkungan yang tersebut di dalam Jadual di bawah ini dan dipetakan di atas Peta Pejabat Ukur dan Pemetaan No. P.A. 113094 yang disimpan di Pejabat Pengarah Ukur dan Pemetaan, Negeri Kedah Darul Aman dikehendaki bagi maksud penggunaan am iaitu “Kawasan Lapang” dan diisytiharkan Setiausaha Kerajaan Negeri Kedah Darul Aman sebagai Pengawal.

In exercise of the powers conferred by section 62 of the National Land Code, the State Authority hereby declares that the land described in the Schedule hereto and delineated upon Certified Plan No. P.A. 113094 deposited in the Office of the Director of Survey, Kedah Darul Aman as reserved for public purpose namely “Kawasan Lapang” and to be controlled by State Secretary Kedah Darul Aman.

JADUAL/SCHEDULE

Bandar/Town—Serdang. Daerah/District—Bandar Baharu. Lot/Lot—432. Keluasan/Area—1059 meter persegi/square metres. Pelan Akui No./Certified Plan No.—113094.



Bertarikh 9 Mei 2016

Dated 9 May 2016

[PSU(K): 622-1425; PTG/Ked./A/125/2004]

HAJI IQBAL BIN AHMAD
Setiausaha Majlis Mesyuarat Kerajaan
Kedah/
Secretary State Executive Council
Kedah

No. 380.

PERISYTIHARAN DI BAWAH SEKSYEN 62
SIMPANAN TANAH BAGI PENGGUNAAN AM

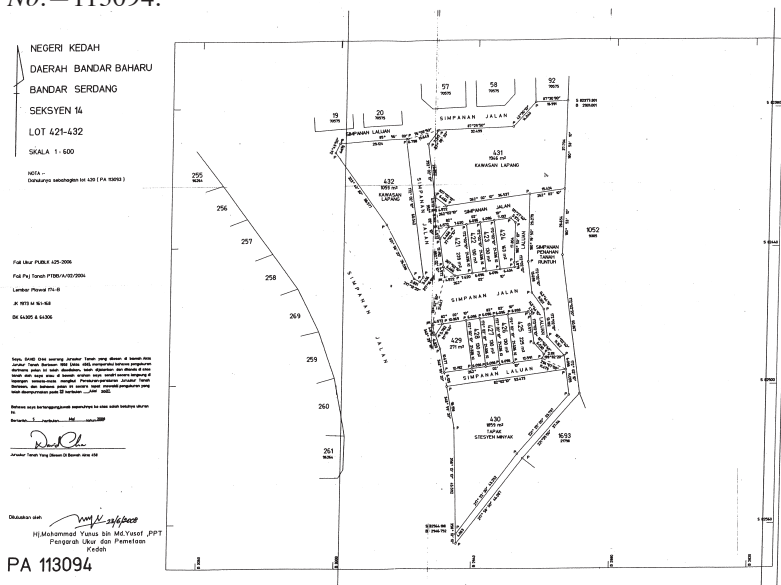
DECLARATION UNDER SECTION 62
RESERVATION OF LAND FOR PUBLIC PURPOSE

Pada menjalankan kuasa yang diberikan oleh seksyen 62 Kanun Tanah Negara, maka inilah Pihak Berkuasa Negeri mengisytiharkan bahawa lengkongan yang tersebut di dalam Jadual di bawah ini dan dipetakan di atas Peta Pejabat Ukur dan Pemetaan No. P.A. 113094 yang disimpan di Pejabat Pengarah Ukur dan Pemetaan, Negeri Kedah Darul Aman dikehendaki bagi maksud penggunaan am iaitu “Kawasan Lapang” dan diisytiharkan Setiausaha Kerajaan Negeri Kedah Darul Aman sebagai Pengawal.

In exercise of the powers conferred by section 62 of the National Land Code, the State Authority hereby declares that the land described in the Schedule hereto and delineated upon Certified Plan No. P.A. 113094 deposited in the Office of the Director of Survey, Kedah Darul Aman as reserved for public purpose namely “Kawasan Lapang” and to be controlled by State Secretary Kedah Darul Aman.

JADUAL/SCHEDULE

Bandar/Town—Serdang. Daerah/District—Bandar Baharu. Lot/Lot—431. Keluasan/Area—1946 meter persegi/square metres. Pelan Akui No./Certified Plan No.—113094.



Bertarikh 9 Mei 2016

Dated 9 May 2016

[PSU(K): 622-1425; PTG/Ked./A/125/2004]

HAI IQBAL BIN AHMAD
Setiausaha Majlis Mesyuarat Kerajaan
Kedah/
Secretary State Executive Council
Kedah

No. 381.

PERISYTIHARAN DI BAWAH SEKSYEN 62
SIMPANAN TANAH BAGI PENGGUNAAN AM

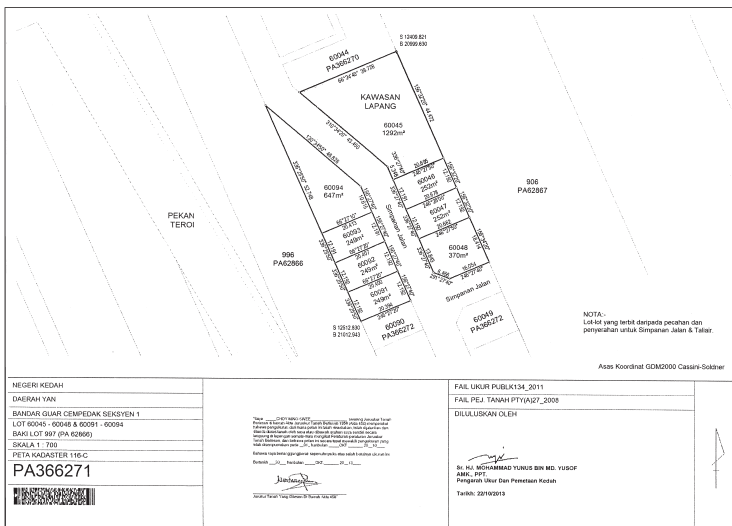
DECLARATION UNDER SECTION 62
RESERVATION OF LAND FOR PUBLIC PURPOSE

Pada menjalankan kuasa yang diberikan oleh seksyen 62 Kanun Tanah Negara, maka inilah Pihak Berkuasa Negeri mengisytiharkan bahawa lengkungan yang tersebut di dalam Jadual di bawah ini dan dipetakan di atas Peta Pejabat Ukur dan Pemetaan No. P.A. 366271 yang disimpan di Pejabat Pengarah Ukur dan Pemetaan, Negeri Kedah Darul Aman dikehendaki bagi maksud penggunaan am iaitu “Kawasan Lapang” dan diisytiharkan Setiausaha Kerajaan Negeri Kedah Darul Aman sebagai Pengawal.

In exercise of the powers conferred by section 62 of the National Land Code, the State Authority hereby declares that the land described in the Schedule hereto and delineated upon Certified Plan No. P.A. 366271 deposited in the Office of the Director of Survey, Kedah Darul Aman as reserved for public purpose namely “Kawasan Lapang” and to be controlled by State Secretary Kedah Darul Aman.

JADUAL/SCHEDULE

Bandar/Town—Guar Chempedak. Daerah/District—Yan. Lot/Lot—60045. Keluasan/Area—1292 meter persegi/square metres. Pelan Akui No./Certified Plan No.—366271.



Bertarikh 9 Mei 2016

Dated 9 May 2016

[PSU(K): 451-1430; PTG/Ked./A/37/2009]

HAI IQBAL BIN AHMAD
Setiausaha Majlis Mesyuarat Kerajaan
Kedah/
Secretary State Executive Council
Kedah

No. 382.

PERISYTIHARAN DI BAWAH SEKSYEN 62
SIMPANAN TANAH BAGI PENGGUNAAN AM

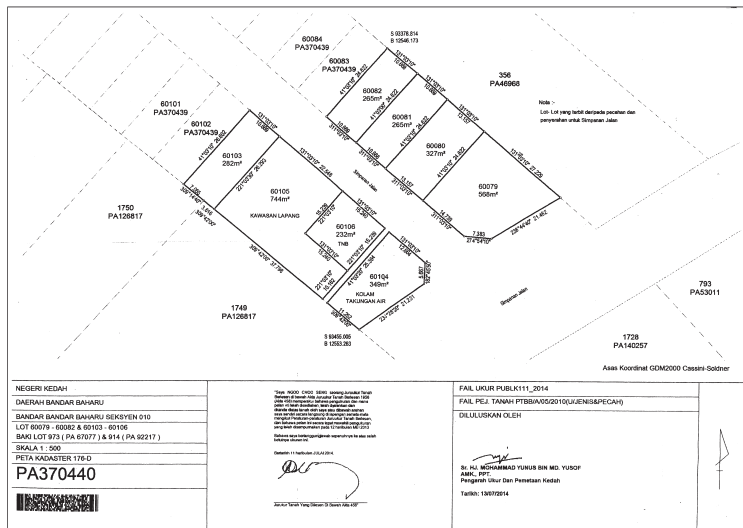
DECLARATION UNDER SECTION 62
RESERVATION OF LAND FOR PUBLIC PURPOSE

Pada menjalankan kuasa yang diberikan oleh seksyen 62 Kanun Tanah Negara, maka inilah Pihak Berkuasa Negeri mengisytiharkan bahawa lengkongan yang tersebut di dalam Jadual di bawah ini dan dipetakan di atas Peta Pejabat Ukur dan Pemetaan No. P.A. 370440 yang disimpan di Pejabat Pengarah Ukur dan Pemetaan, Negeri Kedah Darul Aman dikehendaki bagi maksud penggunaan am iaitu “Kawasan Lapang” dan diisytiharkan Setiausaha Kerajaan Negeri Kedah Darul Aman sebagai Pengawal.

In exercise of the powers conferred by section 62 of the National Land Code, the State Authority hereby declares that the land described in the Schedule hereto and delineated upon Certified Plan No. P.A. 370440 deposited in the Office of the Director of Survey, Kedah Darul Aman as reserved for public purpose namely “Kawasan Lapang” and to be controlled by State Secretary Kedah Darul Aman.

JADUAL/SCHEDULE

Bandar/Town—Bandar Baharu. Daerah/District—Bandar Baharu. Lot/Lot—60105. Keluasan/Area—744 meter persegi/square metres. Pelan Akui No./Certified Plan No.—370440.



Bertarikh 9 Mei 2016
Dated 9 May 2016
[PSU(K): 33-1432; PTG/Ked./A/128/2010]

HAJI IQBAL BIN AHMAD
Setiausaha Majlis Mesyuarat Kerajaan
Kedah/
Secretary State Executive Council
Kedah

No. 383.

PERISYTIHARAN DI BAWAH SEKSYEN 62
SIMPANAN TANAH BAGI PENGGUNAAN AM

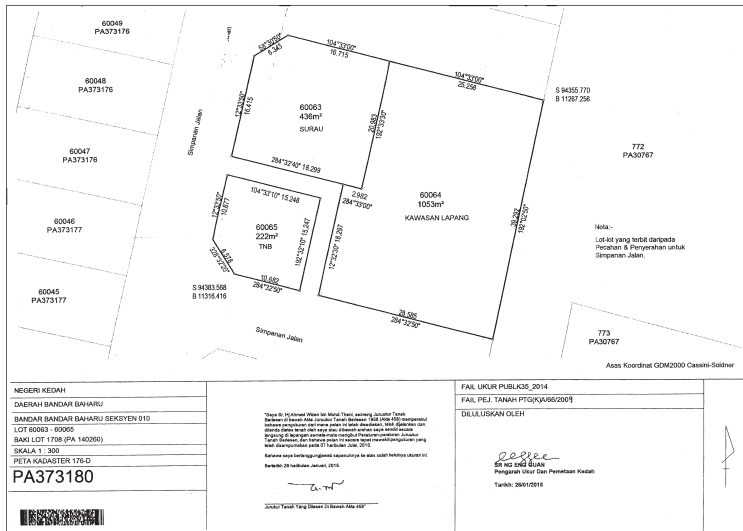
DECLARATION UNDER SECTION 62
RESERVATION OF LAND FOR PUBLIC PURPOSE

Pada menjalankan kuasa yang diberikan oleh seksyen 62 Kanun Tanah Negara, maka inilah Pihak Berkuasa Negeri mengisytiharkan bahawa lengkongan yang tersebut di dalam Jadual di bawah ini dan dipetakan di atas Peta Pejabat Ukur dan Pemetaan No. P.A. 373180 yang disimpan di Pejabat Pengarah Ukur dan Pemetaan, Negeri Kedah Darul Aman dikehendaki bagi maksud penggunaan am iaitu “Kawasan Lapang” dan diisytiharkan Setiausaha Kerajaan Negeri Kedah Darul Aman sebagai Pengawal.

In exercise of the powers conferred by section 62 of the National Land Code, the State Authority hereby declares that the land described in the Schedule hereto and delineated upon Certified Plan No. P.A. 373180 deposited in the Office of the Director of Survey, Kedah Darul Aman as reserved for public purpose namely “Kawasan Lapang” and to be controlled by State Secretary Kedah Darul Aman.

JADUAL/SCHEDULE

Bandar/Town—Bandar Baharu. Daerah/District—Bandar Baharu. Lot/Lot—60064. Keluasan/Area—1053 meter persegi/square metres. Pelan Akui No./Certified Plan No.—373180.



Bertarikh 11 Mei 2016

Dated 11 May 2016

[PSU(K): 381-1430; PTG/Ked./A/66/2009]

HAJI IQBAL BIN AHMAD
*Setiausaha Majlis Mesyuarat Kerajaan
 Kedah/
 Secretary State Executive Council
 Kedah*

No. 384.

(Seksyen 130)

NOTIS PERKEMBALIAN TANAH KEPADA KERAJAAN

(Section 130)

NOTICE OF REVERSION TO THE STATE

Bahawasanya, menurut peruntukan-peruntukan seksyen *100/129, Kanun Tanah Negara, tanah yang dijadualkan di bawah ini telah dengan jalan perintah diisytiharkan dirampas kepada Pihak Berkuasa Negeri.

Notis adalah dengan ini diberi bahawa perampasan tersebut telah berkuat kuasa pada hari ini dan bahawa, oleh kerana tanah itu menjadi kepunyaan Pihak Berkuasa Negeri—

- (a) apa-apa jua hakmilik atau kepentingan atas tanah itu yang dahulunya ada atau yang boleh timbul adalah dipadamkan; dan
- (b) suratan hakmilik yang dikeluarkan bagi tanah itu adalah tidak sah dan boleh dirampas oleh Kerajaan.

Whereas, pursuant to the provisions of section *100/129 of the National Land Code, the land scheduled below has by order been declared forfeit to the State Authority.

Notice is hereby given that such forfeiture has this day taken effect and that, in consequence of its vesting in the State Authority—

- (a) any title or interest in the land heretofore subsisting or capable of arising is extinguished; and
- (b) the issue document of title to the land is void and is impoundable by the State.

JADUAL TANAH YANG DIRAMPAS/*SCHEDULE OF FORFEITED LAND*

Mukim/*Mukim*—Kupang. No. P.T./*P.T. No.*—685. Jenis dan No. Hakmilik/*Description and No. of Title*—H.S.(M) 71/84. Luas/*Area*—2.5445 hektar/*hectares*.

Bertarikh 19 Januari 2016

Dated 19 January 2016

[PSU(K) 946-1379 Jld. 184; PTB(E)/34/2014]

ILIAS BIN SHUIB
*Pentadbir Tanah Baling
Kedah/
Land Administrator Baling
Kedah*

No. 385.

(Seksyen 130)

NOTIS PERKEMBALIAN TANAH KEPADA KERAJAAN

(Section 130)

NOTICE OF REVERSION TO THE STATE

Bahawasanya, menurut peruntukan-peruntukan seksyen *100/129, Kanun Tanah Negara, tanah yang dijadualkan di bawah ini telah dengan jalan perintah diisytiharkan dirampas kepada Pihak Berkuasa Negeri.

Notis adalah dengan ini diberi bahawa perampasan tersebut telah berkuat kuasa pada hari ini dan bahawa, oleh kerana tanah itu menjadi kepunyaan Pihak Berkuasa Negeri—

- (a) apa-apa jua hakmilik atau kepentingan atas tanah itu yang dahulunya ada atau yang boleh timbul adalah dipadamkan; dan
- (b) suratan hakmilik yang dikeluarkan bagi tanah itu adalah tidak sah dan boleh dirampas oleh Kerajaan.

Whereas, pursuant to the provisions of section *100/129 of the National Land Code, the land scheduled below has by order been declared forfeit to the State Authority.

Notice is hereby given that such forfeiture has this day taken effect and that, in consequence of its vesting in the State Authority—

- (a) any title or interest in the land heretofore subsisting or capable of arising is extinguished; and
- (b) the issue document of title to the land is void and is impoundable by the State.

JADUAL TANAH YANG DIRAMPAS/SCHEDULE OF FORFEITED LAND

Mukim/Mukim—Kupang. No. P.T./P.T. No.—684. Jenis dan No. Hakmilik/
*Description and No. of Title—H.S.(M) 70/84. Luas/Area—2.6381 hektar/
hectares.*

Bertarikh 29 Februari 2016

Dated 29 February 2016

[PSU(K) 946-1379 Jld. 184; PTB(E)/34/2014]

ILIAS BIN SHUIB
*Pentadbir Tanah Baling
Kedah/
Land Administrator Baling
Kedah*

No. 386.

(Seksyen 130)

NOTIS PERKEMBALIAN TANAH KEPADA KERAJAAN

(Section 130)

NOTICE OF REVERSION TO THE STATE

Bahawasanya, menurut peruntukan-peruntukan seksyen *100/129, Kanun Tanah Negara, tanah yang dijadualkan di bawah ini telah dengan jalan perintah diisytiharkan dirampas kepada Pihak Berkuasa Negeri.

Notis adalah dengan ini diberi bahawa perampasan tersebut telah berkuat kuasa pada hari ini dan bahawa, oleh kerana tanah itu menjadi kepunyaan Pihak Berkuasa Negeri—

- (a) apa-apa jua hakmilik atau kepentingan atas tanah itu yang dahulunya ada atau yang boleh timbul adalah dipadamkan; dan
- (b) suratan hakmilik yang dikeluarkan bagi tanah itu adalah tidak sah dan boleh dirampas oleh Kerajaan.

Whereas, pursuant to the provisions of section *100/129 of the National Land Code, the land scheduled below has by order been declared forfeit to the State Authority.

Notice is hereby given that such forfeiture has this day taken effect and that, in consequence of its vesting in the State Authority—

- (a) any title or interest in the land heretofore subsisting or capable of arising is extinguished; and
- (b) the issue document of title to the land is void and is impoundable by the State.

JADUAL TANAH YANG DIRAMPAS/*SCHEDULE OF FORFEITED LAND*

Bandar/Pekan/Mukim/Town/Village/Mukim—Tawar. Jenis dan No. Hakmilik/*Description and No. of Title—H.S.(M) 17. Luas/Area—148.6449 meter persegi/square metres.*

Bertarikh 7 Mac 2016

Dated 7 March 2016

[PSU(K) 946-1379 Jld. 184; PTB(E)/34/2014]

ILIAS BIN SHUIB
*Pentadbir Tanah Baling
Kedah/
Land Administrator Baling
Kedah*

No. 387.

(Seksyen 130)

NOTIS PERKEMBALIAN TANAH KEPADA KERAJAAN

(Section 130)

NOTICE OF REVERSION TO THE STATE

Bahawasanya, menurut peruntukan-peruntukan seksyen *100/129, Kanun Tanah Negara, tanah yang dijadualkan di bawah ini telah dengan jalan perintah diisytiharkan dirampas kepada Pihak Berkuasa Negeri.

Notis adalah dengan ini diberi bahawa perampasan tersebut telah berkuat kuasa pada hari ini dan bahawa, oleh kerana tanah itu menjadi kepunyaan Pihak Berkuasa Negeri—

- (a) apa-apa jua hakmilik atau kepentingan atas tanah itu yang dahulunya ada atau yang boleh timbul adalah dipadamkan; dan
- (b) suratan hakmilik yang dikeluarkan bagi tanah itu adalah tidak sah dan boleh dirampas oleh Kerajaan.

Whereas, pursuant to the provisions of section *100/129 of the National Land Code, the land scheduled below has by order been declared forfeit to the State Authority.

Notice is hereby given that such forfeiture has this day taken effect and that, in consequence of its vesting in the State Authority—

- (a) any title or interest in the land heretofore subsisting or capable of arising is extinguished; and
- (b) the issue document of title to the land is void and is impoundable by the State.

JADUAL TANAH YANG DIRAMPAS/SCHEDULE OF FORFEITED LAND

Pekan/Town—Pulai. No. Lot/No. P.T./Lot No./P.T. No.—3537. Jenis dan No. Hakmilik/Description and No. of Title—H.S.(D) 5180. Luas/Area—297.011 meter persegi/square metres.

Bertarikh 7 Mac 2016

Dated 7 March 2016

[PSU(K) 946-1379 Jld. 184; PTB(E)/34/2014]

ILIAS BIN SHUIB
Pentadbir Tanah Baling
Kedah/
Land Administrator Baling
Kedah

No. 388.

(Seksyen 130)

NOTIS PERKEMBALIAN TANAH KEPADA KERAJAAN

(Section 130)

NOTICE OF REVERSION TO THE STATE

Bahawasanya, menurut peruntukan-peruntukan seksyen *100/129, Kanun Tanah Negara, tanah yang dijadualkan di bawah ini telah dengan jalan perintah diisytiharkan dirampas kepada Pihak Berkuasa Negeri.

Notis adalah dengan ini diberi bahawa perampasan tersebut telah berkuat kuasa pada hari ini dan bahawa, oleh kerana tanah itu menjadi kepunyaan Pihak Berkuasa Negeri—

- (a) apa-apa jua hakmilik atau kepentingan atas tanah itu yang dahulunya ada atau yang boleh timbul adalah dipadamkan; dan
- (b) suratan hakmilik yang dikeluarkan bagi tanah itu adalah tidak sah dan boleh dirampas oleh Kerajaan.

Whereas, pursuant to the provisions of section *100/129 of the National Land Code, the land scheduled below has by order been declared forfeit to the State Authority.

Notice is hereby given that such forfeiture has this day taken effect and that, in consequence of its vesting in the State Authority—

- (a) any title or interest in the land heretofore subsisting or capable of arising is extinguished; and
- (b) the issue document of title to the land is void and is impoundable by the State.

JADUAL TANAH YANG DIRAMPAS/*SCHEDULE OF FORFEITED LAND*

Pekan/Town—Pulai. No. Lot/No. P.T./Lot No./P.T. No.—3539. Jenis dan No. Hakmilik/Description and No. of Title—H.S.(D) 5182. Luas/Area—10658.0225 meter persegi/square metres.

Bertarikh 7 Mac 2016

Dated 7 March 2016

[PSU(K) 946-1379 Jld. 184; PTB(E)/34/2014]

ILIAS BIN SHUIB
*Pentadbir Tanah Baling
Kedah/
Land Administrator Baling
Kedah*

No. 389.

(Seksyen 168)

NOTIS BERKENAAN DENGAN CADANGAN HENDAK MENGELUARKAN
HAKMILIK SAMBUNGAN (ATAU SURATAN YANG DIKELUARKAN YANG
BAHARU SEBAGAI GANTINYA)

(Section 168)

NOTICE OF INTENTION TO ISSUE TITLE IN CONTINUATION
(OR NEW ISSUE DOCUMENT IN LIEU THEREOF)

Pada menjalankan kuasa yang diberikan oleh seksyen 168 Kanun Tanah Negara, notis adalah dengan ini diberi bahawa adalah dicadangkan hendak mengeluarkan hakmilik sambungan bagi tanah yang tersebut dalam Jadual di bawah:

In exercise of the powers conferred by section 168 of the National Land Code, notice is hereby given that it is proposed to issue title in continuation to the land described in the Schedule below:

JADUAL/SCHEDULE

Bandar/Town—Sungai Petani. Daerah/District—Kuala Muda. No. Lot/Lot No.—19593. No. Fail/File No.—PTG.Ked./B/36/2016(IH). Jenis dan Surat Hakmilik/Description and No. of Title—G. 78901. Keluasan/Area—121 meter persegi/square metres. Sebab-sebab/Reasons—Hilang dalam simpanan/Title has been lost.

Bertarikh 14 April 2016

Dated 14 April 2016

[PSU(K) 946-1379 Jld. 183; PTG.Ked./B/36/2016(I.H)(4)]

MUHAMMAD HAKIMI BIN JAMIL
*Pendaftar Surat-surat Hakmilik Tanah
b.p. Pengarah Tanah dan Galian
Kedah*

No. 390.

(Seksyen 168)

NOTIS BERKENAAN DENGAN CADANGAN HENDAK MENGELUARKAN
HAKMILIK SAMBUNGAN (ATAU SURATAN YANG DIKELUARKAN YANG
BAHARU SEBAGAI GANTINYA)

(Section 168)

NOTICE OF INTENTION TO ISSUE TITLE IN CONTINUATION
(OR NEW ISSUE DOCUMENT IN LIEU THEREOF)

Pada menjalankan kuasa yang diberikan oleh seksyen 168 Kanun Tanah Negara, notis adalah dengan ini diberi bahawa adalah dicadangkan hendak mengeluarkan hakmilik sambungan bagi tanah yang tersebut dalam Jadual di bawah:

In exercise of the powers conferred by section 168 of the National Land Code, notice is hereby given that it is proposed to issue title in continuation to the land described in the Schedule below:

JADUAL/SCHEDULE

Bandar/Town—Sungai Petani. Daerah/District—Kuala Muda. No. Lot/Lot No.—12311, Seksyen 67. No. Fail/File No.—PTG.Ked./B/40/2016(IH). Jenis dan Surat Hakmilik/Description and No. of Title—G. 157272. Keluasan/Area—153 meter persegi/square metres. Sebab-sebab/Reasons—Hilang dalam simpanan/Title has been lost.

Bertarikh 19 April 2016

Dated 19 April 2016

[PSU(K) 946-1379 Jld. 183; PTG.Ked./B/40/2016(IH)(4)]

MUHAMMAD HAKIMI BIN JAMIL
*Pendaftar Surat-surat Hakmilik Tanah
b.p. Pengarah Tanah dan Galian
Kedah*

No. 391.

(Seksyen 168)

NOTIS BERKENAAN DENGAN CADANGAN HENDAK MENGELUARKAN
HAKMILIK SAMBUNGAN (ATAU SURATAN YANG DIKELUARKAN YANG
BAHARU SEBAGAI GANTINYA)

(Section 168)

NOTICE OF INTENTION TO ISSUE TITLE IN CONTINUATION
(OR NEW ISSUE DOCUMENT IN LIEU THEREOF)

Pada menjalankan kuasa yang diberikan oleh seksyen 168 Kanun Tanah Negara, notis adalah dengan ini diberi bahawa adalah dicadangkan hendak mengeluarkan hakmilik sambungan bagi tanah yang tersebut dalam Jadual di bawah:

In exercise of the powers conferred by section 168 of the National Land Code, notice is hereby given that it is proposed to issue title in continuation to the land described in the Schedule below:

JADUAL/SCHEDULE

Bandar/Town—Lunas. Daerah/District—Kulim. No. Lot/Lot No.—1735, Seksyen 10. No. Fail/File No.—PTG.Ked./B/46/2016(IH). Jenis dan Surat Hakmilik/Description and No. of Title—G. 37432. Keluasan/Area—117 meter persegi/square metres. Sebab-sebab/Reasons—Hilang dalam simpanan/Title has been lost.

Bertarikh 19 April 2016

Dated 19 April 2016

[PSU(K) 946-1379 Jld. 184; PTG.Ked./B/46/2016(IH)(4)]

MUHAMMAD HAKIMI BIN JAMIL
*Pendaftar Surat-surat Hakmilik Tanah
b.p. Pengarah Tanah dan Galian
Kedah*

No. 392.

(Seksyen 168)

NOTIS BERKENAAN DENGAN CADANGAN HENDAK MENGELUARKAN
HAKMILIK SAMBUNGAN (ATAU SURATAN YANG DIKELUARKAN YANG
BAHARU SEBAGAI GANTINYA)

(Section 168)

NOTICE OF INTENTION TO ISSUE TITLE IN CONTINUATION
(OR NEW ISSUE DOCUMENT IN LIEU THEREOF)

Pada menjalankan kuasa yang diberikan oleh seksyen 168 Kanun Tanah Negara, notis adalah dengan ini diberi bahawa adalah dicadangkan hendak mengeluarkan hakmilik sambungan bagi tanah-tanah yang tersebut dalam Jadual di bawah ini kerana sebab-sebab yang berikut:

Hilang.

In exercise of the powers conferred by section 168 of the National Land Code, notice is hereby given that it is proposed to issue title in continuation to the lands described in the Schedule below for the following reasons:

Lost.

JADUAL/SCHEDULE

Bandar/Mukim	No. Lot/Bahagian dan No. Fail	Keluasan/Jenis dan No. Surat Hakmilik		
Town/Mukim	Lot No./Share and File No.	Areal/Description and No. of Title	Hektar/ Hectares	G.M.
Dulang	1933 PTY(B): 2/2016		0.3729	459
Bandar Yan	148 PTY(B): 3/2016		0.0985	916
				S.K.
Yan	— PTY(B): 4/2016		0.3597	9547

Bertarikh 18 April 2016

Dated 18 April 2016

[PSU(K) 946-1379 Jld. 183; PTY(B): 1/2014(Warta)(55)]

NURUL ZAKI BIN MOHD ZAINOL
Penolong Pentadbir Tanah Yan
b.p. Pentadbir Tanah Yan
Kedah/
Assistant Land Administrator Yan
for Land Administrator Yan
Kedah

No. 393.

(Seksyen 168)

NOTIS BERKENAAN DENGAN CADANGAN HENDAK MENGELUARKAN
HAKMILIK SAMBUNGAN (ATAU SURATAN YANG DIKELUARKAN YANG
BAHARU SEBAGAI GANTINYA)

(Section 168)

NOTICE OF INTENTION TO ISSUE TITLE IN CONTINUATION
(OR NEW ISSUE DOCUMENT IN LIEU THEREOF)

Pada menjalankan kuasa yang diberikan oleh seksyen 168 Kanun Tanah Negara, notis adalah dengan ini diberi bahawa adalah dicadangkan hendak mengeluarkan hakmilik sambungan bagi tanah-tanah yang tersebut dalam Jadual di bawah ini kerana sebab-sebab yang berikut:

Dokumen hakmilik keluaran telah hilang.

In exercise of the powers conferred by section 168 of the National Land Code, notice is hereby given that it is proposed to issue title in continuation to the lands described in the Schedule below for the following reasons:

The issue document of title has lost.

JADUAL/SCHEDULE

Mukim	No. Lot/Bahagian dan No. Fail	Keluasan/Jenis dan No. Surat Hakmilik		
<i>Mukim</i>	<i>Lot No./Share and File No.</i>	<i>Area/Description and No. of Title</i>	Hektar/ <i>Hectares</i>	G.M.
Bandar Alor Setar	5190 PTKS/B/37/2016 I.H	3.518		9750
Bandar Alor Setar	5191 PTKS/B/37/2016 I.H	3.591		9752

Bertarikh 29 Mac 2016

Dated 29 March 2016

[PSU(K) 946-1379 Jld. 184; PTKS/B/37/2016 I.H(2)]

OMMULKHAIR BINTI AHMAD
Penolong Pentadbir Tanah (Pendaftaran)
b.p. Pentadbir Tanah Kota Setar
Kedah

No. 394.

(Seksyen 168)

NOTIS BERKENAAN DENGAN CADANGAN HENDAK MENGELUARKAN
HAKMILIK SAMBUNGAN (ATAU SURATAN YANG DIKELUARKAN YANG
BAHARU SEBAGAI GANTINYA)

(Section 168)

NOTICE OF INTENTION TO ISSUE TITLE IN CONTINUATION
(OR NEW ISSUE DOCUMENT IN LIEU THEREOF)

Pada menjalankan kuasa yang diberikan oleh seksyen 168 Kanun Tanah Negara, notis adalah dengan ini diberi bahawa adalah dicadangkan hendak mengeluarkan hakmilik sambungan bagi tanah yang tersebut dalam Jadual di bawah:

In exercise of the powers conferred by section 168 of the National Land Code, notice is hereby given that it is proposed to issue title in continuation to the land described in the Schedule below:

JADUAL/SCHEDULE

Mukim/*Mukim*—Pengkalan Kundor. No. Lot/*Lot No.*—2370. No. Fail/*File No.*—PTKS/B/38/2016 I.H. Jenis dan Surat Hakmilik/*Description and No. of Title*—G.M. 6811. Keluasan/*Area*—0.2122 hektar/*hectares*. Sebab-sebab/*Reasons*—Dokumen hakmilik keluaran telah hilang/*The issue document of title has lost.*

Bertarikh 29 Mac 2016

Dated 29 March 2016

[PSU(K) 946-1379 Jld. 184; PTKS/B/38/2016 I.H(2)]

OMMULKHAIR BINTI AHMAD
Penolong Pentadbir Tanah (Pendaftaran)
b.p. Pentadbir Tanah Kota Setar
Kedah

No. 395.

(Seksyen 168)

NOTIS BERKENAAN DENGAN CADANGAN HENDAK MENGELUARKAN
HAKMILIK SAMBUNGAN (ATAU SURATAN YANG DIKELUARKAN YANG
BAHARU SEBAGAI GANTINYA)

(Section 168)

NOTICE OF INTENTION TO ISSUE TITLE IN CONTINUATION
(OR NEW ISSUE DOCUMENT IN LIEU THEREOF)

Pada menjalankan kuasa yang diberikan oleh seksyen 168 Kanun Tanah Negara, notis adalah dengan ini diberi bahawa adalah dicadangkan hendak mengeluarkan hakmilik sambungan bagi tanah yang tersebut dalam Jadual di bawah:

In exercise of the powers conferred by section 168 of the National Land Code, notice is hereby given that it is proposed to issue title in continuation to the land described in the Schedule below:

JADUAL/SCHEDULE

Mukim/*Mukim*—Bandar Kuala Kedah. No. Lot/*Lot No.*—738. No. Fail/*File No.*—PTKS/B/39/2016 I.H. Jenis dan Surat Hakmilik/*Description and No. of Title*—G.M. 1457. Keluasan/*Area*—0.3182 hektar/*hectares*. Sebab-sebab/*Reasons*—Dokumen hakmilik keluaran telah hilang/*The issue document of title has lost.*

Bertarikh 29 Mac 2016

Dated 29 March 2016

[PSU(K) 946-1379 Jld. 184; PTKS/B/39/2016 I.H(2)]

OMMULKHAIR BINTI AHMAD
Penolong Pentadbir Tanah (Pendaftaran)
b.p. Pentadbir Tanah Kota Setar
Kedah

No. 396.

(Seksyen 168)

NOTIS BERKENAAN DENGAN CADANGAN HENDAK MENGELUARKAN
HAKMILIK SAMBUNGAN (ATAU SURATAN YANG DIKELUARKAN YANG
BAHARU SEBAGAI GANTINYA)

(Section 168)

NOTICE OF INTENTION TO ISSUE TITLE IN CONTINUATION
(OR NEW ISSUE DOCUMENT IN LIEU THEREOF)

Pada menjalankan kuasa yang diberikan oleh seksyen 168 Kanun Tanah Negara, notis adalah dengan ini diberi bahawa adalah dicadangkan hendak mengeluarkan hakmilik sambungan bagi tanah yang tersebut dalam Jadual di bawah:

In exercise of the powers conferred by section 168 of the National Land Code, notice is hereby given that it is proposed to issue title in continuation to the land described in the Schedule below:

JADUAL/SCHEDULE

Mukim/*Mukim*—Telok Kechai. No. Lot/*Lot No.*—383. No. Fail/*File No.*—PTKS/B/40/2016 I.H. Jenis dan Surat Hakmilik/*Description and No. of Title*—G.M. 908. Keluasan/*Area*—0.9737 hektar/*hectares*. Sebab-sebab/*Reasons*—Dokumen hakmilik keluaran telah hilang/*The issue document of title has lost.*

Bertarikh 29 Mac 2016

Dated 29 March 2016

[PSU(K) 946-1379 Jld. 184; PTKS/B/40/2016 I.H(2)]

OMMULKHAIR BINTI AHMAD
Penolong Pentadbir Tanah (Pendaftaran)
b.p. Pentadbir Tanah Kota Setar
Kedah

No. 397.

(Seksyen 168)

NOTIS BERKENAAN DENGAN CADANGAN HENDAK MENGELUARKAN
HAKMILIK SAMBUNGAN (ATAU SURATAN YANG DIKELUARKAN YANG
BAHARU SEBAGAI GANTINYA)

(Section 168)

NOTICE OF INTENTION TO ISSUE TITLE IN CONTINUATION
(OR NEW ISSUE DOCUMENT IN LIEU THEREOF)

Pada menjalankan kuasa yang diberikan oleh seksyen 168 Kanun Tanah Negara, notis adalah dengan ini diberi bahawa adalah dicadangkan hendak mengeluarkan hakmilik sambungan bagi tanah yang tersebut dalam Jadual di bawah:

In exercise of the powers conferred by section 168 of the National Land Code, notice is hereby given that it is proposed to issue title in continuation to the land described in the Schedule below:

JADUAL/SCHEDULE

Mukim/*Mukim*—Bandar Kuala Kedah. No. Lot/*Lot No.*—60248. No. Fail/*File No.*—PTKS/B/41/2016 I.H. Jenis dan Surat Hakmilik/*Description and No. of Title*—G.M. 4497. Keluasan/*Area*—537 meter persegi/*square metres*. Sebab-sebab/*Reasons*—Dokumen hakmilik keluaran telah hilang/*The issue document of title has lost*.

Bertarikh 30 Mac 2016

Dated 30 March 2016

[PSU(K) 946-1379 Jld. 184; PTKS/B/41/2016 I.H(2)]

OMMULKHAIR BINTI AHMAD
Penolong Pentadbir Tanah (Pendaftaran)
b.p. Pentadbir Tanah Kota Setar
Kedah

No. 398.

(Seksyen 168)

NOTIS BERKENAAN DENGAN CADANGAN HENDAK MENGELUARKAN
HAKMILIK SAMBUNGAN (ATAU SURATAN YANG DIKELUARKAN YANG
BAHARU SEBAGAI GANTINYA)

(Section 168)

NOTICE OF INTENTION TO ISSUE TITLE IN CONTINUATION
(OR NEW ISSUE DOCUMENT IN LIEU THEREOF)

Pada menjalankan kuasa yang diberikan oleh seksyen 168 Kanun Tanah Negara, notis adalah dengan ini diberi bahawa adalah dicadangkan hendak mengeluarkan hakmilik sambungan bagi tanah yang tersebut dalam Jadual di bawah:

In exercise of the powers conferred by section 168 of the National Land Code, notice is hereby given that it is proposed to issue title in continuation to the land described in the Schedule below:

JADUAL/SCHEDULE

Mukim/Mukim—Bandar Anak Bukit. No. Lot/Lot No.—1845. No. Fail/File No.—PTKS/B/44/2016 I.H. Jenis dan Surat Hakmilik/Description and No. of Title—G.M. 1425. Keluasan/Area—119 meter persegi/square metres. Sebab-sebab/Reasons—Dokumen hakmilik keluaran telah hilang/The issue document of title has lost.

Bertarikh 20 April 2016

Dated 20 April 2016

[PSU(K) 946-1379 Jld. 183; PTKS/B/44/2016 I.H(2)]

OMMULKHAIR BINTI AHMAD
Penolong Pegawai Daerah (Pendaftaran)
b.p. Pegawai Daerah Kota Setar
Kedah

No. 399.

(Seksyen 168)

NOTIS BERKENAAN DENGAN CADANGAN HENDAK MENGELUARKAN
HAKMILIK SAMBUNGAN (ATAU SURATAN YANG DIKELUARKAN YANG
BAHARU SEBAGAI GANTINYA)

(Section 168)

NOTICE OF INTENTION TO ISSUE TITLE IN CONTINUATION
(OR NEW ISSUE DOCUMENT IN LIEU THEREOF)

Pada menjalankan kuasa yang diberikan oleh seksyen 168 Kanun Tanah Negara, notis adalah dengan ini diberi bahawa adalah dicadangkan hendak mengeluarkan hakmilik sambungan bagi tanah yang tersebut dalam Jadual di bawah:

In exercise of the powers conferred by section 168 of the National Land Code, notice is hereby given that it is proposed to issue title in continuation to the land described in the Schedule below:

JADUAL/SCHEDULE

Mukim/Mukim—Bandar Alor Setar. No. Lot/Lot No.—7872. No. Fail/File No.—PTKS/B/52/2016 I.H. Jenis dan Surat Hakmilik/Description and No. of Title—G.M. 1969/M1/3/109. Sebab-sebab/Reasons—Dokumen hakmilik keluaran telah hilang/The issue document of title has lost.

Bertarikh 20 April 2016

Dated 20 April 2016

[PSU(K) 946-1379 Jld. 183; PTKS/B/52/2016 I.H(2)]

OMMULKHAIR BINTI AHMAD
Penolong Pegawai Daerah (Pendaftaran)
b.p. Pegawai Daerah Kota Setar
Kedah

No. 400.

(Seksyen 168)

NOTIS BERKENAAN DENGAN CADANGAN HENDAK MENGELUARKAN
HAKMILIK SAMBUNGAN (ATAU SURATAN YANG DIKELUARKAN YANG
BAHARU SEBAGAI GANTINYA)

(Section 168)

NOTICE OF INTENTION TO ISSUE TITLE IN CONTINUATION
(OR NEW ISSUE DOCUMENT IN LIEU THEREOF)

Pada menjalankan kuasa yang diberikan oleh seksyen 168 Kanun Tanah Negara, notis adalah dengan ini diberi bahawa adalah dicadangkan hendak mengeluarkan hakmilik sambungan bagi tanah yang tersebut dalam Jadual di bawah:

In exercise of the powers conferred by section 168 of the National Land Code, notice is hereby given that it is proposed to issue title in continuation to the land described in the Schedule below:

JADUAL/SCHEDULE

Mukim/*Mukim*—Bandar Alor Merah. No. Lot/*Lot No.*—2942. No. Fail/*File No.*—PTKS/B/55/2016 I.H. Jenis dan Surat Hakmilik/*Description and No. of Title*—G.M. 1117. Keluasan/*Area*—121 meter persegi/*square metres*. Sebab-sebab/*Reasons*—Dokumen hakmilik keluaran telah hilang/*The issue document of title has lost*.

Bertarikh 20 April 2016

Dated 20 April 2016

[PSU(K) 946-1379 Jld. 183; PTKS/B/55/2016 I.H(2)]

OMMULKHAIR BINTI AHMAD
Penolong Pegawai Daerah (Pendaftaran)
b.p. Pegawai Daerah Kota Setar
Kedah

No. 401.

(Seksyen 168)

NOTIS BERKENAAN DENGAN CADANGAN HENDAK MENGELUARKAN
HAKMILIK SAMBUNGAN (ATAU SURATAN YANG DIKELUARKAN YANG
BAHARU SEBAGAI GANTINYA)

(Section 168)

NOTICE OF INTENTION TO ISSUE TITLE IN CONTINUATION
(OR NEW ISSUE DOCUMENT IN LIEU THEREOF)

Pada menjalankan kuasa yang diberikan oleh seksyen 168 Kanun Tanah Negara, notis adalah dengan ini diberi bahawa adalah dicadangkan hendak mengeluarkan hakmilik sambungan bagi tanah yang tersebut dalam Jadual di bawah:

In exercise of the powers conferred by section 168 of the National Land Code, notice is hereby given that it is proposed to issue title in continuation to the land described in the Schedule below:

JADUAL/SCHEDULE

Mukim/*Mukim*—Bandar Kuala Kedah. No. Lot/*Lot No.*—1461. No. Fail/*File No.*—PTKS/B/56/2016 I.H. Jenis dan Surat Hakmilik/*Description and No. of Title*—P.M. 92. Keluasan/*Area*—211 meter persegi/*square metres*. Sebab-sebab/*Reasons*—Dokumen hakmilik keluaran telah hilang/*The issue document of title has lost*.

Bertarikh 20 April 2016

Dated 20 April 2016

[PSU(K) 946-1379 Jld. 183; PTKS/B/56/2016 I.H(2)]

OMMULKHAIR BINTI AHMAD
Penolong Pegawai Daerah (Pendaftaran)
b.p. Pegawai Daerah Kota Setar
Kedah

No. 402.

(Seksyen 168)

NOTIS BERKENAAN DENGAN CADANGAN HENDAK MENGELUARKAN
HAKMILIK SAMBUNGAN (ATAU SURATAN YANG DIKELUARKAN YANG
BAHARU SEBAGAI GANTINYA)

(Section 168)

NOTICE OF INTENTION TO ISSUE TITLE IN CONTINUATION
(OR NEW ISSUE DOCUMENT IN LIEU THEREOF)

Pada menjalankan kuasa yang diberikan oleh seksyen 168 Kanun Tanah Negara, notis adalah dengan ini diberi bahawa adalah dicadangkan hendak mengeluarkan hakmilik sambungan bagi tanah-tanah yang tersebut dalam Jadual di bawah ini kerana sebab-sebab yang berikut:

Hilang.

In exercise of the powers conferred by section 168 of the National Land Code, notice is hereby given that it is proposed to issue title in continuation to the lands described in the Schedule below for the following reasons:

Lost.

JADUAL/SCHEDULE

Mukim	No. Lot/Bahagian dan No. Fail	Keluasan/Jenis dan No. Surat Hakmilik		
<i>Mukim</i>	<i>Lot No./Share and File No.</i>	<i>Area/Description and No. of Title</i>	Hektar/ <i>Hectares</i>	G.M.
Pering	860 I/H 19/2016	0.6138	1568	
Bandar Darul Aman	44 I/H 20/2016	0.1687	335	

Mukim	No. Lot/Bahagian dan No. Fail	Keluasan/Jenis dan No. Surat Hakmilik		
<i>Mukim</i>	<i>Lot No./Share and File No.</i>	<i>Areal/Description and No. of Title</i>	Hektar/ <i>Hectares</i>	G.M.
Padang Perahu	1560 I/H 24/2016		2.8102	465
Jerlun	836 I/H 25/2016		0.2682	2513
Binjal	66 I/H 28/2016		2.1119	651
Jerlun	261 I/H 29/2016		1.5024	415
Pering	3890 I/H 32/2016		1.328	3393
Bandar Kepala Batas	588 I/H 33/2016		0.6841	296
Ah	547 I/H 35/2016		1.3325	1697
Bukit Tinggi	674 I/H 36/2016		2.1	761

Bertarikh 19 April 2016

Dated 19 April 2016

[PSU(K) 946-1379 Jld. 184; PTKP/I/H/2016(07)]

FARAH NABILAH BINTI MOHAMMAD ANUAR
Penolong Pentadbir Tanah
b.p. Pentadbir Tanah Kubang Pasu
Kedah/
Assistant Land Administrator
for Land Administrator Kubang Pasu
Kedah

No. 403.

(Seksyen 168)

NOTIS BERKENAAN DENGAN CADANGAN HENDAK MENGELUARKAN
 HAKMILIK SAMBUNGAN (ATAU SURATAN YANG DIKELUARKAN YANG
 BAHARU SEBAGAI GANTINYA)

(Section 168)

NOTICE OF INTENTION TO ISSUE TITLE IN CONTINUATION
 (OR NEW ISSUE DOCUMENT IN LIEU THEREOF)

Pada menjalankan kuasa yang diberikan oleh seksyen 168 Kanun Tanah Negara, notis adalah dengan ini diberi bahawa adalah dicadangkan hendak mengeluarkan hakmilik sambungan bagi tanah-tanah yang tersebut dalam Jadual di bawah ini kerana sebab-sebab yang berikut:

Hilang.

In exercise of the powers conferred by section 168 of the National Land Code, notice is hereby given that it is proposed to issue title in continuation to the lands described in the Schedule below for the following reasons:

Lost.

JADUAL/SCHEDULE

Mukim	No. Lot/Bahagian dan No. Fail	Keluasan/Jenis dan No. Surat Hakmilik	
<i>Mukim</i>	<i>Lot No./Share and File No.</i>	<i>Area/Description and No. of Title</i>	
		Hektar/ <i>Hectares</i>	G.M.
Ah	1415 I/H 198/2015	1.7452	200
Bandar Jitra	1917 I/H 199/2015	0.7953	221
Kubang Pasu	2180 I/H 201/2015	1.314	1168
Kubang Pasu	545 I/H 203/2015	0.3389	983
Putat	2805 I/H 204/2015	1.344	1875
Naga	1948 I/H 205 B/2015	1.1101	1881
			P.M.
Tunjang	3413 I/H 51/2015	0.4842	189

Bertarikh 21 April 2016

Dated 21 April 2016

[PSU(K) 946-1379 Jld. 183; PTKP/I/H/2016(09)]

FARAH NABILAH BINTI MOHAMMAD ANUAR
Penolong Pentadbir Tanah
b.p. Pentadbir Tanah Kubang Pasu
Kedah/
Assistant Land Administrator
for Land Administrator Kubang Pasu
Kedah

No. 404.

(Seksyen 187B)

NOTIS MENGENAI CADANGAN HENDAK MENGELUARKAN DOKUMEN
 HAKMILIK KELUARAN SEMENTARA YANG BARU

(Section 187B)

NOTICE OF INTENTION TO ISSUE DOCUMENT OF QUALIFIED TITLE

Pada menjalankan kuasa yang diberi oleh seksyen 187B Kanun Tanah Negara, notis adalah dengan ini diberi bahawa adalah dicadangkan untuk menggantikan dokumen hakmilik keluaran sementara bagi tanah yang diperihalkan dalam Jadual di bawah ini:

In exercise of the powers conferred by section 187B of the National Land Code, notice is hereby given that it is proposed to replace of issue document of qualified title to the land described in the Schedule below:

JADUAL/SCHEDULE

Bandar/Town—Kulim. Daerah/District—Kulim. No. P.T./P.T. No.—304. No. Fail/File No.—PTG.Ked./B/4/2016(IH). Perihal dan Surat Hakmilik/Description and No. of Title—H.S.(D) 300/1984. Keluasan/Area—130.0643 meter persegi/square metres. Sebab-sebab/Reasons—Hilang dalam simpanan/Title has been lost.

Bertarikh 25 Januari 2016

Dated 25 January 2016

[PSU(K) 946-1379 Jld. 184; PTG.Ked./B/4/2016(IH)(4)]

RIZAWATI BINTI MOHAMAD @ RAMLI
Pendaftar Surat-surat Hakmilik Tanah
b.p. Pengarah Tanah dan Galian
Kedah

No. 405.

(Seksyen 187B)

NOTIS MENGENAI CADANGAN HENDAK MENGELUARKAN DOKUMEN
HAKMILIK KELUARAN SEMENTARA YANG BARU

(Section 187B)

NOTICE OF INTENTION TO ISSUE DOCUMENT OF QUALIFIED TITLE

Pada menjalankan kuasa yang diberi oleh seksyen 187B Kanun Tanah Negara, notis adalah dengan ini diberi bahawa adalah dicadangkan untuk menggantikan dokumen hakmilik keluaran sementara bagi tanah yang diperihalkan dalam Jadual di bawah ini:

In exercise of the powers conferred by section 187B of the National Land Code, notice is hereby given that it is proposed to replace of issue document of qualified title to the land described in the Schedule below:

JADUAL/SCHEDULE

Bandar/Town—Alor Setar. Daerah/District—Kota Setar. No. P.T./P.T. No.—3092. No. Fail/File No.—PTG.Ked./B/35/2016(IH). Perihal dan Surat Hakmilik/Description and No. of Title—H.S.(D) 13600. Keluasan/Area—98 meter persegi/square metres. Sebab-sebab/Reasons—Hilang dalam simpanan/Title has been lost.

Bertarikh 14 April 2016

Dated 14 April 2016

[PSU(K) 946-1379 Jld. 183; PTG.Ked./B/35/2016(IH)(4)]

MUHAMMAD HAKIMI BIN JAMIL
Pendaftar Surat-surat Hakmilik Tanah
b.p. Pengarah Tanah dan Galian
Kedah

No. 406.

(Seksyen 187B)

NOTIS MENGENAI CADANGAN HENDAK MENGELUARKAN DOKUMEN
HAKMILIK KELUARAN SEMENTARA YANG BARU

(Section 187B)

NOTICE OF INTENTION TO ISSUE DOCUMENT OF QUALIFIED TITLE

Pada menjalankan kuasa yang diberi oleh seksyen 187B Kanun Tanah Negara, notis adalah dengan ini diberi bahawa adalah dicadangkan untuk menggantikan dokumen hakmilik keluaran sementara bagi tanah yang diperihalkan dalam Jadual di bawah ini:

In exercise of the powers conferred by section 187B of the National Land Code, notice is hereby given that it is proposed to replace of issue document of qualified title to the land described in the Schedule below:

JADUAL/SCHEDULE

Bandar/Town—Kulim. Daerah/District—Kulim. No. P.T./P.T. No.—3284. No. Fail/File No.—PTG.Ked./B/47/2016(IH). Perihal dan Surat Hakmilik/Description and No. of Title—H.S.(D) 37386. Keluasan/Area—195.0964 meter persegi/square metres. Sebab-sebab/Reasons—Hilang dalam simpanan/Title has been lost.

Bertarikh 19 April 2016

Dated 19 April 2016

[PSU(K) 946-1379 Jld. 183; PTG.Ked./B/47/2016(IH)(4)]

MUHAMMAD HAKIMI BIN JAMIL
*Pendaftar Surat-surat Hakmilik Tanah
b.p. Pengarah Tanah dan Galian
Kedah*

No. 407.

[Perenggan 261(1)(c)]

SURAT SAMAN KEPADA PENGGADAI SUPAYA HADIR SIASATAN

[Paragraph 261(1)(c)]

SUMMONS TO A CHARGOR TO APPEAR IN AN ENQUIRY

Di Pejabat Tanah Pendang, Kedah.

DI ANTARA

PUBLIC ISLAMIC BANK BERHAD

Pemegang Gadaian

DAN

HABIB AKBAR BIN ABD RAHMAN
@ JAIRAMAN

Penggadai

Yang beralamat di 127 Taman Sri Puteh, 06700 Pendang, Kedah Darul Aman.

Bahawasanya saya telah menerima daripada pemegang gadai dalam gadaian yang tersebut, suatu permohonan supaya perintah jualan dikeluarkan di bawah subseksyen 260(2) Kanun Tanah Negara.

Dan bahawasanya saya bercadang hendak mengadakan suatu siasatan berkenaan dengan permohonan tersebut di Pejabat Tanah Pendang, pada 15 Jun 2016 pukul 10.00 pagi.

Maka oleh yang demikian, menurut perenggan 261(1)(c) Kanun Tanah Negara, tuan/puan adalah dengan ini dikehendaki hadir dalam siasatan tersebut dan menunjukkan sebab-sebab mengapa perintah tersebut tidak patut dibuat.

At Land Office of Pendang, Kedah.

BETWEEN

PUBLIC ISLAMIC BANK BERHAD

Chargee

AND

HABIB AKBAR BIN ABD RAHMAN
@ JAIRAMAN

Chargor

Residing at 127 Taman Sri Puteh, 06700 Pendang, Kedah Darul Aman.

As a chargor in the charge as mentioned in the Schedule below for land/lease/sub-lease as mentioned therein.

Notice is hereby given that I received from the chargee in the charge an application for an order to be issued under subsection 260(2) of the National Land Code.

And I hereby propose to hold an enquiry in respect of the above application at the Land Office Pendang on 15 June 2016 at 10.00 a.m.

Therefore as required under paragraph 261(1)(c) of the National Land Code, you are hereby as required to appear at the enquiry and show cause why the above order should not be made.

JADUAL TANAH DAN KEPENTINGAN/SCHEDULE OF LAND AND INTEREST

Bandar/Town—Pendang. No. Lot/Lot No.—991. Jenis dan No. Hakmilik/*Description and No. of Title*—G.M. 1420. Bahagian Tanah (jika ada)/*Share of Land (if any)*—Semua. No. Berdaftar Gadaian (jika ada)/*Registered No. of Charge (if any)*—No. Perserahan 1572/2009.

Bertarikh 14 April 2016

Dated 14 April 2016

[PSU(K) 946-1379 Jld. 183; PTP/Q/26/2015]

MOHAMMAD IQBAL BIN ZAINAL ABIDIN

Penolong Pentadbir Tanah Pendang

b.p. Pentadbir Tanah Pendang

Kedah/

Assistant Land Administrator Pendang

for Land Administrator Pendang

Kedah

No. 408.

[Perenggan 261(1)(c)]

SURAT SAMAN KEPADA PENGGADAI SUPAYA HADIR SIASATAN

[Paragraph 261(1)(c)]

SUMMONS TO A CHARGOR TO APPEAR IN AN ENQUIRY

Di Pejabat Tanah Pendang, Kedah.

DI ANTARA

PUBLIC ISLAMIC BANK BERHAD

Pemegang Gadaian

DAN

NORSUZANA BINTI ZAINON

Penggadai

Yang beralamat di 127 Taman Sri Puteh, 06700 Pendang, Kedah Darul Aman.

Bahawasanya saya telah menerima daripada pemegang gadai dalam gadaian yang tersebut, suatu permohonan supaya perintah jualan dikeluarkan di bawah subseksyen 260(2) Kanun Tanah Negara.

Dan bahawasanya saya bercadang hendak mengadakan suatu siasatan berkenaan dengan permohonan tersebut di Pejabat Tanah Pendang, pada 15 Jun 2016 pukul 10.00 pagi.

Maka oleh yang demikian, menurut perenggan 261(1)(c) Kanun Tanah Negara, tuan/puan adalah dengan ini dikehendaki hadir dalam siasatan tersebut dan menunjukkan sebab-sebab mengapa perintah tersebut tidak patut dibuat.

At Land Office of Pendang, Kedah.

BETWEEN

PUBLIC ISLAMIC BANK BERHAD

Chargee

AND

NORSUZANA BINTI ZAINON

Chargor

Residing at 127 Taman Sri Puteh, 06700 Pendang, Kedah Darul Aman.

As a chargor in the charge as mentioned in the Schedule below for land/ lease/sub-lease as mentioned therein.

Notice is hereby given that I received from the chargee in the charge an application for an order to be issued under subsection 260(2) of the National Land Code.

And I hereby propose to hold an enquiry in respect of the above application at the Land Office Pendang on 15 June 2016 at 10.00 a.m.

Therefore as required under paragraph 261(1)(c) of the National Land Code, you are hereby as required to appear at the enquiry and show cause why the above order should not be made.

JADUAL TANAH DAN KEPENTINGAN/*SCHEDULE OF LAND AND INTEREST*

Bandar/Town—Pandang. No. Lot/Lot No.—991. Jenis dan No. Hakmilik/*Description and No. of Title*—G.M. 1420. Bahagian Tanah (jika ada)/*Share of Land (if any)*—Semua. No. Berdaftar Gadaian (jika ada)/*Registered No. of Charge (if any)*—No. Perserahan 1572/2009.

Bertarikh 14 April 2016

Dated 14 April 2016

[PSU(K) 946-1379 Jld. 183; PTP/Q/26/2015]

MOHAMMAD IQBAL BIN ZAINAL ABIDIN

Penolong Pentadbir Tanah Pendang

b.p. Pentadbir Tanah Pendang

Kedah/

Assistant Land Administrator Pendang

for Land Administrator Pendang

Kedah

No. 409.

(Seksyen 321)

NOTIS MENGENAI KEMASUKAN KAVEAT

Kepada Mohamed Muzammil bin Abdul Rani pemilik tanah yang diperihalkan dalam Jadual di bawah ini bagi tanah yang diperihalkan sedemikian.

Ini adalah memaklumkan kepada kamu bahawa, pada menjalankan kuasa-kuasa yang diberi oleh seksyen 324, saya pada hari ini memasukkan ke dalam dokumen hakmilik daftar bagi tanah itu—

Suatu Kaveat Persendirian atas tanah No. Perserahan: 873/2014
Atas permohonan Norwati binti Zakaria

Kaveat ini adalah dimaksudkan untuk mengikat tanah itu sendiri yang diperihalkan dalam Jadual tersebut itu dan natijahnya ialah menghalang—

- (i) pendaftaran suratcara urusan,
- (ii) catatan mengenai tuntutan faedah di bawah tenansi,
- (iii) kemasukan kaveat pemegang lien.

JADUAL TANAH DAN KEPENTINGAN

Bandar—Alor Setar. No. Lot—581. Jenis dan No. Hakmilik—G.M. 32096.
Bahagian Tanah (jika ada)—308/17175.

Bertarikh 28 Februari 2014
[PTKS/6/1986 FK. 2114/2015]

HAJAH CHEK GAYAH BINTI YATIM
Pendaftar Pentadbir Tanah
Pejabat Tanah Kota Setar
Kedah

No. 410.

(Seksyen 326)

NOTIS BERKENAAN DENGAN CADANGAN HENDAK MEMOTONG KAVEAT

(Section 326)

NOTICE OF INTENDED REMOVAL OF CAVEAT

Kepada Norwati binti Zakaria beralamat di 36 Lebu Nakhodah, Taman Seri Senangan, Butterworth, 13500 Pulau Pinang dan atas permintaannya Kaveat Persendirian Berdaftar No. Perserahan 873/2014 adalah dimasukkan ke dalam hakmilik bagi tanah yang diperihalkan dalam Jadual di bawah ini.

Bahawasanya kaveat di atas itu adalah dimaksudkan supaya mengikat tanah itu sendiri/kepentingan khusus yang diperihalkan dalam Jadual tersebut.

Dan bahawasanya Mohamed Muzammil bin Abdul Rani *tuan punya tanah, telah membuat permohonan kepada saya supaya kaveat yang tersebut itu dipotong.

Adalah diberi notis bahawa, pada menjalankan kuasa-kuasa yang diberi oleh seksyen 326, Kanun Tanah Negara, saya akan, apabila habis tempoh dua bulan dari tarikh penyampaian notis ini, atau sesuatu tempoh yang lebih lanjut (jika ada) sebagaimana yang diperintah oleh Mahkamah, memotong kaveat itu.

To Norwati binti Zakaria of 36 Lebu Nakhodah, Taman Seri Senangan, Butterworth, 13500 Pulau Pinang at whose instance Private Caveat Registered No. 873/2014 is entered upon the title to the land described in the Schedule below.

Whereas the above caveat is expressed to bind the land itself/the particular interest described in the said Schedule.

And whereas Mohamed Muzammil bin Abdul Rani *the proprietor of the land has applied to me for the removal of the said caveat.

Take notice that, in exercise of the power conferred by section 326 of the National Land Code, I shall, at the expiry of the period of two month from the date of service of this notice, or of such further period (if any) as the Court may order, remove the caveat.

JADUAL TANAH DAN KEPENTINGAN/*SCHEDULE OF LAND AND INTEREST*

Bandar/Town—Alor Setar. No. Lot/Lot No.—581. Jenis dan No. Hakmilik/*Description and No. of Title*—G.M. 32096. Bahagian Tanah (jika ada)/*Share of Land (if any)*—308/17175.

Bertarikh 21 Jun 2015

Dated 21 June 2015

[PSU(K) 946-1379 Jld. 184; PTKS/C/6/1986 FK. 2114/2015]

HAJAH CHEK GAYAH BINTI YATIM
Pendaftar Pentadbir Tanah
Pejabat Tanah Kota Setar
Kedah

No. 411.

JADUAL I
(Aturan 23(2))

ATURAN SURAT-SURAT HAKMILIK SEMENTARA (MASA
PERALIHAN) KEDAH TAHUN 1967

SCHEDULE I
(Rule 23(2))

KEDAH PROVISIONAL TITLES (TRANSITIONAL RULES) 1967

NOTIS TUJUAN HENDAK MENGELUARKAN SALINAN HAKMILIK SEMENTARA
(PROVISIONAL TITLES) YANG DIAKUI SAH

NOTICE OF INTENTION TO ISSUE CERTIFIED COPIES OF PROVISIONAL TITLE

Dengan ini diberi notis adalah dicadangkan hendak dikeluarkan salinan surat hakmilik sementara (Provisional Titles) yang diakui sah mengenai tanah-tanah yang tersebut di dalam Jadual di bawah kerana sebab-sebab yang berikut:

Notice is hereby given that it is proposed to issue certified copies of provisional title in respect of the lands described in the Schedule below for the following reasons:

JADUAL/*SCHEDULE*

Bandar/Pekan/ Mukim	No. Lot/Bahagian dan No. Fail	Keluasan/Jenis dan No. Surat Hakmilik	Sebab-sebab
<i>Town/Village/ Mukim</i>	<i>Lot No./Share and File No.</i>	<i>Area/Description and No. of Title</i>	<i>Reasons</i>
		Meter Persegi/ <i>Square Metres</i>	H.S.M.
Bandar Darul Aman	Plot I/H 21/2016 526	111.4837 1659	Hilang/ <i>Lost</i>

Bandar/Pekan/ Mukim	No. Lot/Bahagian dan No. Fail	Keluasan/Jenis dan No. Surat Hakmilik	Sebab-sebab
<i>Town/Village/ Mukim</i>	<i>Lot No./Share and File No.</i>	<i>Area/Description and No. of Title</i>	<i>Reasons</i>
		Hektar/ Hectares	
Bandar Changloon	P.T. 2336 I/H 30/2016	5.325 4264	Hilang/Lost

Bertarikh 19 April 2016

Dated 19 April 2016

[PSU(K) 946-1379 Jld. 184; PTKP/I/H/2016(08)]

FARAH NABILAH BINTI MOHAMMAD ANUAR
Penolong Pentadbir Tanah (Pendaftaran)
b.p. Pentadbir Tanah Kubang Pasu
Kedah

AKTA PENGAMBILAN TANAH 1960

(Akta 486)

LAND ACQUISITION ACT 1960

(Act 486)

No. 412.

MENARIK BALIK PENGAMBILAN TANAH DI BAWAH SUBSEKSYEN 35(1)

WITHDRAWAL FROM ACQUISITION UNDER SUBSECTION 35(1)

Pada menjalankan kuasa yang diberikan oleh subseksyen 35(1) Akta Pengambilan Tanah 1960 [(*Akta 486*) (*Pindaan 1997*)], maka inilah Raja Pemerintah menarik balik pengambilan tanah bagi Maksud Projek Membina Jalan Kampung Merbau Kudung/FELDA Teloi Timur di Bandar Sik, Pekan Batu Lima dan Mukim Sik, daerah Sik, Kedah Darul Aman seperti yang terkandung dalam Kenyataan No. 90 yang dizahirkan di dalam *Warta Kerajaan Negeri Kedah Darul Aman* No. 6, Jilid No. 57 Tambahan No. 1 bertarikh 13 Mac 2014 iaitu menurut Jadual yang dinyatakan di bawah ini:

In exercise of the powers conferred by subsection 35(1) of the Land Acquisition Act 1960 [(*Act 486*) (*Amendment 1997*)], the Ruler hereby withdraws the acquisition of the land for the Road of Kampung Merbau Kudung/FELDA Teloi Timur at Bandar Sik, Pekan Batu Lima Sik and Mukim Sik, District of Sik, Kedah Darul Aman as contained in the *Gazette* No. 90 Published Kedah Government *Gazette* No. 6, Volume No. 57 Additional No. 1 dated 13 March 2014 as mentioned in the Schedule below:

JADUAL/SCHEDULE

Pekan—Batu Lima Sik. Daerah—Sik.

No. Lot Ukur/ Survey Lot No.	Hakmilik atau Pendudukan/ Title or Occupation	Tuanpunya Berdaftar atau Penduduk yang Direkodkan/ Registered Proprietor or Recorded Occupant	Keluasan Lot/ Area of Lot	Anggaran Keluasan yang akan Diambil/ Approximate Area to be Acquired
	P.M.		Hektar/ Hectares	Hektar/ Hectares
919 Asal P.T. 4493	67	Othman bin Ahmad	0.0654	0.0033
	H.S.(M)			
P.T. 9443 (333)	3131	Che Me bin Hanafi	0.0799	0.0422

Bertarikh 10 Mei 2016

Dated 10 May 2016

[PSU(K): 463/1430; PTG.Ked./L/JKR: 02/2012(44B)]

HAJI IQBAL BIN AHMAD
*Setiausaha Majlis Mesyuarat Kerajaan
 Kedah/
 Secretary State Executive Council
 Kedah*

No. 413.

MENARIK BALIK PENGAMBILAN TANAH DI BAWAH SUBSEKSYEN 35(1)

WITHDRAWAL FROM ACQUISITION UNDER SUBSECTION 35(1)

Pada menjalankan kuasa yang diberikan oleh subseksyen 35(1) Akta Pengambilan Tanah 1960 [(*Akta 486*) (*Pindaan 1997*)], maka inilah Raja Pemerintah menarik balik pengambilan tanah bagi Maksud Projek Pembangunan Sistem Pengairan Tersier Blok CCRBD 10, Mukim Bukit Raya, Daerah Pendang, Kedah Darul Aman seperti yang terkandung dalam Kenyataan No. 36 yang dizahirkan di dalam *Warta Kerajaan Negeri Kedah Darul Aman* No. 1, Jilid No. 58, Tambahan No. 2 bertarikh 8 Januari 2015 dan Projek Pembangunan Sistem Pengairan Tersier Blok CCRBD 10 (Tambahan 1), Daerah Bukit Raya dan Pekan Tokai, Daerah Pendang, Kedah Darul Aman seperti yang terkandung dalam Kenyataan No. 497 yang dizahirkan di dalam *Warta Kerajaan Negeri Kedah Darul Aman* No. 14 Jilid No. 58, Tambahan No. 1 bertarikh 2 Julai 2015 iaitu menurut Jadual yang dinyatakan di bawah ini:

In exercise of the powers conferred by subsection 35(1) of the Land Acquisition Act 1960 [(*Act 486*) (*Amendment 1997*)], the Ruler hereby withdraws the acquisition of the land for the Tersier System Development Projects Block CCRBD 10 at Mukim Bukit Raya, District of Pendang, State of Kedah Darul Aman as contained in the *Gazette Notification* No. 36 Published Kedah Government *Gazette* No. 1 Volume No. 58, Additional No. 2 dated 8 January

2015 and Tersier System Development Projects Block CCRBD 10 (Tambahan 1) at Mukim Bukit Raya and Pekan Tokai, District of Pendang, State of Kedah Darul Aman as contained in the *Gazette* Notification No. 497 Published Kedah Government *Gazette* No. 14 Volume No. 58, Additional No. 1 dated 2 July 2015 as mentioned in the Schedule below:

JADUAL/SCHEDULE

Mukim—Bukit Raya. Daerah—Pandang.

No. Lot Ukur/ Survey Lot No.	Hakmilik atau Pendudukan/ Title or Occupation	Tuanpunya Berdaftar atau Penduduk yang Direkodkan/ Registered Proprietor or Recorded Occupant	Keluasan Lot/ Area of Lot	Anggaran Keluasan yang akan Diambil/ Approximate Area to be Acquired
	G.M.		Hektar/ Hectares	Hektar/ Hectares
2089	2397	Ishak bin Haji Mat Diah 1/1 bhg.	0.2759	0.0130
2265	2828	A.H.M.S. Holdings Sdn. Bhd. —No. Syarikat 338979-P, 1/1 bhg.	3.0199	0.1574
2645	476	A.H.M.S. Holdings Sdn. Bhd. —No. Syarikat 338979-P, 1/1 bhg.	1.3050	0.0647
2647	478	A.H.M.S. Holdings Sdn. Bhd. —No. Syarikat 338979-P, 1/1 bhg.	1.2730	0.0682
2651	482	A.H.M.S. Holdings Sdn. Bhd. —No. Syarikat 338979-P, 1/1 bhg.	1.1030	0.0661
2653	484	A.H.M.S. Holdings Sdn. Bhd. —No. Syarikat 338979-P, 1/1 bhg.	1.2250	0.0624
3205	490	A.H.M.S. Holdings Sdn. Bhd. —No. Syarikat 338979-P, 1/1 bhg.	2.5580	0.2047
3223	508	Kilang Beras Kong Soon Eng (Kedah) Sdn. Bhd. No. Syarikat 271809-K, 1/1 bhg.	2.6740	0.1071
		No. Pers. 229/2000—Perletakan Hak oleh Mahkamah melibatkan Gadaian		
		No. Pers. 9/1993 dari Bank Bumiputra Malaysia Berhad kepada Bank Bumiputra Malaysia Berhad		

No. Lot Ukur/ Survey Lot No.	Hakmilik atau Pendudukan/ Title or Occupation	Tuanpunya Berdaftar atau Penduduk yang Direkodkan/ Registered Proprietor or Recorded Occupant	Keluasan Lot/ Area of Lot	Anggaran Keluasan yang akan Diambil/ Approximate Area to be Acquired
	G.M.		Hektar/ Hectares	Hektar/ Hectares
		No. Pers. 463/2005, Kaveat Pemegang Lien atas tanah oleh United Overseas Bank (Malaysia) Bhd.		
3225	301	Kilang Beras Kong Soon Eng (Kedah) Sdn. Bhd. No. Syarikat 271809-K, 1/1 bhg.	2.7440	0.1465
		No. Pers. 229/2000—Perletakan Hak oleh Mahkamah melibatkan Gadaian		
		No. Pers. 9/1993 dari Bank Bumiputra Malaysia Berhad		
		No. Pers. 463/2005, Kaveat Pemegang Lien atas tanah United Overseas Bank (Malaysia) Bhd.		

Bertarikh 10 Mei 2016

Dated 10 May 2016

[PSU(K): 625-1435; PTG/Ked./L/MADA/03/2014 JLD. 1(UKB)]

HAJI IQBAL BIN AHMAD
*Setiausaha Majlis Mesyuarat Kerajaan
 Kedah/
 Secretary State Executive Council
 Kedah*

Hakcipta Pencetak (H)

PERCETAKAN NASIONAL MALAYSIA BERHAD

Semua Hak Terpelihara. Tiada mana-mana bahagian jua daripada penerbitan ini boleh diterbitkan semula atau disimpan di dalam bentuk yang boleh diperolehi semula atau disiarkan dalam sebarang bentuk dengan apa jua cara elektronik, mekanikal, fotokopi, rakaman dan/atau sebaliknya tanpa mendapat izin daripada Percetakan Nasional Malaysia Berhad (Pencetak kepada Kerajaan Malaysia yang dilantik).



DICETAK OLEH
 PERCETAKAN NASIONAL MALAYSIA BERHAD
 CAWANGAN ALOR SETAR
 BAGI PIHAK DAN DENGAN PERINTAH KERAJAAN MALAYSIA