



NEGERI KEDAH DARUL AMAN

Warta Kerajaan

DITERBITKAN DENGAN KUASA

GOVERNMENT OF KEDAH DARUL AMAN GAZETTE

PUBLISHED BY AUTHORITY

Jil. 61

10hb Mei 2018

No. 10

No. 340.

AKTA EKSAIS 1976
(Akta 176)

EXCISE ACT 1976
(Act 176)

PELANTIKAN LEMBAGA-LEMBAGA MELESEN DI BAWAH SEKSYEN 31

APPOINTMENT OF LICENSING BOARDS UNDER SECTION 31

Pada menjalankan kuasa-kuasa yang diwakilkan kepadanya oleh Menteri Kewangan menurut Pemberitahu Undangan (B) Kenyataan No. 353 yang diisytiharkan di dalam Tambahan No. 33 Perundangan (B) kepada *Warta Kerajaan Malaysia* bertarikh 2 Jun 1977, Menteri Besar Kedah Darul Aman dengan ini melantik orang-orang yang berikut menjadi Ahli-ahli Lembaga Melesen bagi daerah-daerah yang dipertetapkan di bawah ini untuk selama dua (2) tahun mulai 1 Januari 2018.

Pengerusi dan Timbalan Pengerusi Lembaga ialah pegawai-pegawai atau orang-orang seperti yang ditetapkan di bawah ini:

In exercise of the powers delegated to me by the Minister of Finance vide Pemberitahu Undangan (B), Notification No. 353 published in Tambahan No. 33 Perundangan (B) to the *Warta Kerajaan Malaysia* dated 2 June 1977, the Menteri Besar Kedah Darul Aman hereby appoints the following persons to be members of the Excise Licensing Boards for the district shown below for the period of two (2) year with effect the 1 January 2018.

The Chairman and Deputy Chairman thereof shall be the officers or persons so designated:

AHLI-AHLI LEMBAGA PERLESENAN DAN EKSAIS
BAGI TAHUN 2018 HINGGA 2019

DAERAH KOTA SETAR

1. Pegawai Daerah Kota Setar Pengerusi
2. Ketua Penolong Pegawai Daerah (Pengurusan Daerah) Naib Pengerusi
3. Penolong Pegawai Daerah (Pentadbiran dan Kewangan) Setiausaha
4. Ketua Polis Daerah Kota Setar atau Wakil Ahli
5. Datuk Bandar Majlis Bandaraya Alor Setar atau Wakil Ahli
6. Pengarah Kastam Negeri Kedah atau Wakil Ahli
7. Pegawai Kesihatan Daerah Kota Setar atau Wakil Ahli

DAERAH KUALA MUDA

1. Pegawai Daerah Kuala Muda Pengerusi
2. Yang Dipertua Majlis Perbandaran Sungai Petani Naib Pengerusi
3. Penolong Pegawai Daerah Kuala Muda Setiausaha
4. Ketua Polis Daerah Kuala Muda Ahli
5. Ketua Kastam Daerah Kuala Muda Ahli
6. Pegawai Kesihatan Daerah Kuala Muda Ahli
7. Penolong Pegawai Daerah (Penguatkuasaan) Ahli

DAERAH KUBANG PASU

1. Pegawai Daerah Kubang Pasu Pengerusi
2. Ketua Penolong Pegawai Daerah Kubang Pasu (Pembangunan) Naib Pengerusi
3. Ketua Penolong Pegawai Daerah Kubang Pasu (Pengurusan Daerah) Setiausaha
4. Pengarah Kastam Negeri Kedah atau Wakil Ahli
5. Ketua Polis Daerah Kubang Pasu atau Wakil Ahli

- | | | |
|----|--|------|
| 6. | Setiausaha Majlis Daerah Kubang Pasu atau Wakil | Ahli |
| 7. | Encik Lim Hong Huat, B.K.M., P.J.K. (Ahli Jawatankuasa MCA Kubang Pasu) | Ahli |

DAERAH KULIM

- | | | |
|----|---|----------------|
| 1. | Pegawai Daerah Kulim | Pengerusi |
| 2. | Yang Dipertua Majlis Perbandaran Kulim atau Wakil | Naib Pengerusi |
| 3. | Ketua Penolong Pegawai Daerah (Pembangunan Daerah) | Setiausaha |
| 4. | Pengarah Kastam Negeri Kedah atau Wakil | Ahli |
| 5. | Yang Dipertua PBT Hi-Tech Kulim atau Wakil | Ahli |
| 6. | Ketua Polis Daerah Kulim atau Wakil | Ahli |
| 7. | Pegawai Kesihatan Daerah Kulim atau Wakil | Ahli |

DAERAH LANGKAWI

- | | | |
|----|---|----------------|
| 1. | Pegawai Daerah Langkawi | Pengerusi |
| 2. | Yang Dipertua Majlis Perbandaran Langkawi | Naib Pengerusi |
| 3. | Penolong Pegawai Daerah Langkawi | Setiausaha |
| 4. | Pengarah Kastam Negeri Kedah/Wakil | Ahli |
| 5. | Ketua Polis Daerah Langkawi/Wakil | Ahli |
| 6. | Pegawai Kesihatan Daerah Langkawi/Wakil | Ahli |

DAERAH BALING

- | | | |
|----|--|----------------|
| 1. | Pegawai Daerah Baling | Pengerusi |
| 2. | Setiausaha Majlis Daerah Baling | Naib Pengerusi |
| 3. | Ketua Penolong Pegawai Daerah (Pembangunan) | Setiausaha |
| 4. | Pengarah Kastam Negeri Kedah | Ahli |

-
-
- | | |
|------------------------------------|------|
| 5. Ketua Polis Daerah Baling | Ahli |
| 6. Pegawai Kesihatan Daerah Baling | Ahli |
| 7. Encik Cheah Yow Hock | Ahli |

DAERAH PADANG TERAP

- | | |
|---|----------------|
| 1. Pegawai Daerah Padang Terap | Pengerusi |
| 2. Setiausaha Majlis Daerah Padang Terap | Naib Pengerusi |
| 3. Penolong Pegawai Daerah (Pentadbiran dan Kewangan) Daerah Padang Terap | Setiausaha |
| 4. Ketua Polis Daerah Padang Terap atau Wakil | Ahli |
| 5. Pegawai Kesihatan Daerah Padang Terap atau Wakil | Ahli |
| 6. Pegawai Bomba Daerah Padang Terap atau Wakil | Ahli |
| 7. Pengarah Kastam Negeri Kedah atau Wakil | Ahli |

DAERAH SIK

- | | |
|---|----------------|
| 1. Pegawai Daerah Sik | Pengerusi |
| 2. Ketua Penolong Pegawai Daerah Sik | Naib Pengerusi |
| 3. Penolong Pegawai Daerah Sik | Setiausaha |
| 4. Ketua Polis Daerah Sik atau Wakil | Ahli |
| 5. Pegawai Kesihatan Daerah Sik atau Wakil | Ahli |
| 6. Penolong Kanan Pengarah Kastam Sungai Petani | Ahli |
| 7. Encik Saw Heng Giap | Ahli |

DAERAH YAN

- | | |
|---|----------------|
| 1. Pegawai Daerah Yan | Pengerusi |
| 2. Ketua Penolong Pegawai (Pembangunan)/ Yang Dipertua Majlis | Naib Pengerusi |
| 3. Penolong Pegawai Daerah/Penolong Pegawai Tadbir | Setiausaha |

- | | |
|--|------|
| 4. Pengarah Kastam Negeri Kedah atau Wakil | Ahli |
| 5. Ketua Polis Daerah Yan atau Wakil | Ahli |
| 6. Pegawai Kesihatan Daerah Yan atau Wakil | Ahli |
| 7. Encik Lam Kwong Nam | Ahli |

DAERAH PENDANG

- | | |
|--|----------------|
| 1. Pegawai Daerah Pendang | Pengerusi |
| 2. Setiausaha Majlis Daerah Pendang | Naib Pengerusi |
| 3. Penolong Pegawai Daerah Pendang | Setiausaha |
| 4. Pengarah Kastam Negeri Kedah atau Wakil | Ahli |
| 5. Ketua Polis Daerah Pendang | Ahli |
| 6. Pegawai Kesihatan Daerah Pendang | Ahli |
| 7. Encik Ong Soon Boon | Ahli |

DAERAH BANDAR BAHARU

- | | |
|--|----------------|
| 1. Pegawai Daerah Bandar Baharu | Pengerusi |
| 2. Setiausaha Majlis Daerah Bandar Baharu | Naib Pengerusi |
| 3. Penolong Pegawai Daerah (Pengurusan Daerah) | Setiausaha |
| 4. Ketua Polis Daerah Bandar Baharu | Ahli |
| 5. Pegawai Kesihatan Daerah Bandar Baharu | Ahli |
| 6. Ketua Kastam Daerah Kulim/Bandar Baharu | Ahli |
| 7. Encik Lim Poh Yiak | Ahli |

DAERAH POKOK SENA

- | | |
|---|----------------|
| 1. Pegawai Daerah Pokok Sena | Pengerusi |
| 2. Ketua Penolong Pegawai Daerah Pokok Sena (Pembangunan) | Naib Pengerusi |
| 3. Penolong Pegawai Tadbir | Setiausaha |

- | | |
|--|------|
| 4. Ketua Polis Daerah Pokok Sena | Ahli |
| 5. Pegawai Kesihatan Daerah Pokok Sena | Ahli |
| 6. Pengarah Kastam Negeri Kedah atau Wakil | Ahli |
| 7. Penghulu Mukim Gajah Mati | Ahli |

Bertarikh 3 April 2018

Dated 3 April 2018

[PSU(K) 357/1382 Jilid 18]

DATO' SERI DIRAJA HAJI AHMAD BASHAH BIN MD. HANIPAH
Menteri Besar
Kedah

No. 341.

ENAKMEN (PEMAKAIAN) PERHUTANAN NEGARA 1985

PENGELASAN HUTAN SIMPANAN KEKAL DI BAWAH SUBSEKSYEN 10(1)

Pada menjalankan kuasa yang diberi oleh subseksyen 10(1) Akta Perhutanan Negara 1984 [*Akta 313*], seperti yang diterima pakai oleh Enakmen (Pemakaian) Perhutanan Negara 1985, Pihak Berkuasa Negeri adalah dengan ini mengisytiharkan bahawa mulai dari tarikh disiarkan Pemberitahuan ini dalam *Warta* Kerajaan Negeri Kedah, maka kawasan tanah yang diperihalkan dalam Jadual I (Hutan pengeluaran kayu di bawah perolehan berkekalan), Jadual II (Hutan tadahan air), Jadual III (Hutan simpanan hutan dara), Jadual IV (Hutan perlindungan tanah), Jadual V (Hutan lipur), Jadual VI (Hutan pelajaran), Jadual IV (Hutan penyelidikan) dan Jadual VII (Hutan Taman Negeri), dikelaskan sebagai pengelasan hutan simpanan kekal seperti berikut:

JADUAL I

(Hutan pengeluaran kayu di bawah perolehan berkekalan)
 Pelan dan Jadual terperinci adalah seperti Lampiran I

- (i) Tanah seluas lebih kurang 7,394 hektar dalam Hutan Simpan Chebar Besar, Pelan *Warta* No. F5 (disimpan di Pejabat Pengarah Ukur dan Pemetaan Kedah);
- (ii) Tanah seluas lebih kurang 1,677 hektar dalam Hutan Simpan Pedu, Pelan *Warta* No. F297 (disimpan di Pejabat Pengarah Ukur dan Pemetaan Kedah);
- (iii) Tanah seluas lebih kurang 10,681 hektar dalam Bukit Perangin, Pelan *Warta* No. F1046 (disimpan di Pejabat Pengarah Ukur dan Pemetaan Kedah);

-
-
- (iv) Tanah seluas lebih kurang 8,976 hektar dalam Hutan Simpan Koh Moi, Pelan *Warta* No. F1509 (disimpan di Pejabat Pengarah Ukur dan Pemetaan Kedah);
 - (v) Tanah seluas lebih kurang 4,726 hektar dalam Hutan Simpan Padang Terap, Pelan *Warta* No. F559 (disimpan di Pejabat Pengarah Ukur dan Pemetaan Kedah);
 - (vi) Tanah seluas lebih kurang 2,555 hektar dalam Hutan Simpan Sungai Badak, Pelan *Warta* No. F120 (disimpan di Pejabat Pengarah Ukur dan Pemetaan Kedah);
 - (vii) Tanah seluas lebih kurang 4,836 hektar dalam Hutan Simpan Bukit Enggang, Pelan *Warta* No. F1045 (disimpan di Pejabat Pengarah Ukur dan Pemetaan Kedah);
 - (viii) Tanah seluas lebih kurang 6,327 hektar dalam Hutan Simpan Bukit Perak, Pelan *Warta* No. F951 (disimpan di Pejabat Pengarah Ukur dan Pemetaan Kedah);
 - (ix) Tanah seluas lebih kurang 1,183 hektar dalam Hutan Simpan Chebar Kecil, Pelan *Warta* No. F5 (disimpan di Pejabat Pengarah Ukur dan Pemetaan Kedah);
 - (x) Tanah seluas lebih kurang 27,749 hektar dalam Hutan Simpan Rimba Teloi, Pelan *Warta* No. F1981 (disimpan di Pejabat Pengarah Ukur dan Pemetaan Kedah);
 - (xi) Tanah seluas lebih kurang 3,684 hektar dalam Hutan Simpan Merbok, Pelan *Warta* No. F138 (disimpan di Pejabat Pengarah Ukur dan Pemetaan Kedah);
 - (xii) Tanah seluas lebih kurang 1,564.00 di Sungkop Pelan *Warta* No. F154, F533 (tambahan Pelan *Warta* No. F1594 pada tarikh 13-10-1949) (disimpan di Pejabat Pengarah Ukur dan Pemetaan Kedah);
 - (xiii) Tanah seluas lebih kurang 2,846 hektar dalam Hutan Simpan Terenas, Pelan *Warta* No. F292 (disimpan di Pejabat Pengarah Ukur dan Pemetaan Kedah);
 - (xiv) Tanah seluas lebih kurang 88,232 hektar dalam Hutan Simpan Ulu Muda Pelan *Warta* No. F380 (disimpan di Pejabat pengarah Ukur dan Pemetaan Kedah);
 - (xv) Tanah seluas lebih kurang 7,117 hektar dalam Hutan Simpan Gunung Bongsu, Pelan *Warta* No. F276 (disimpan di Pejabat Pengarah Ukur dan Pemetaan Kedah);

- (xvi) Tanah seluas lebih kurang 27,171 hektar dalam Hutan Simpan Gunung Inas Pelan *Warta* No. F519 (disimpan di Pejabat Pengarah Ukur dan Pemetaan Kedah);
- (xvii) Tanah seluas lebih kurang 888 hektar dalam Hutan Simpan Relau Pelan *Warta* No. F437 (disimpan di Pejabat Pengarah Ukur dan Pemetaan Kedah);

JADUAL II

(Hutan tadahan air)

Pelan dan Jadual terperinci adalah seperti Lampiran II

- (i) Tanah seluas lebih kurang 1,442 hektar dalam Hutan Simpan Chebar Besar, Pelan *Warta* No. F5 (disimpan di Pejabat Pengarah Ukur dan Pemetaan Kedah);
- (ii) Tanah seluas lebih kurang 13,860 hektar dalam Hutan Simpan Pedu, Pelan *Warta* No. F297 (disimpan di Pejabat Pengarah Ukur dan Pemetaan Kedah);
- (iii) Tanah seluas lebih kurang 16,229 hektar dalam Hutan Simpan Ulu Muda, Pelan *Warta* No. F380 (disimpan di Pejabat Pengarah Ukur dan Pemetaan Kedah);
- (iv) Tanah seluas lebih kurang 2,581 hektar dalam Hutan Simpan Terenas, Pelan *Warta* No. F292 (disimpan di Pejabat Pengarah Ukur dan Pemetaan Kedah);
- (v) Tanah seluas lebih kurang 526 hektar dalam Hutan Simpan Air Hangat, Pelan *Warta* No. F752 (disimpan di Pejabat Pengarah Ukur dan Pemetaan Kedah);
- (vi) Tanah seluas lebih kurang 2,378 hektar dalam Hutan Simpan Bukit Perangin, Pelan *Warta* No. F1046 (disimpan di Pejabat Pengarah Ukur dan Pemetaan Kedah);
- (vii) Tanah seluas lebih kurang 2,702 hektar dalam Hutan Simpan Bukit Sawak, Pelan *warta* No. F11 (disimpan di Pejabat Pengarah Ukur dan Pemetaan Kedah);
- (viii) Tanah seluas lebih kurang 1,309 hektar dalam Hutan Simpan Gua Cherita, Pelan *warta* No. F522 (disimpan di Pejabat Pengarah Ukur dan Pemetaan Kedah);
- (ix) Tanah seluas lebih kurang 5,184 hektar dalam Hutan Simpan Gunung Raya, Pelan *Warta* No. F213 (disimpan di Pejabat Pengarah Ukur dan Pemetaan Kedah);

-
-
- (x) Tanah seluas lebih kurang 4,207 hektar dalam Hutan Simpan Gunung Machinchang, Pelan *Warta* No. F523 (disimpan di Pejabat Pengarah Ukur dan Pemetaan Kedah);
 - (xi) Tanah seluas lebih kurang 2,539 hektar dalam Hutan Simpan Kisap, Pelan *Warta* No. F753, F81 (disimpan di Pejabat Pengarah Ukur dan Pemetaan Kedah);
 - (xii) Tanah seluas lebih kurang 655 hektar dalam Hutan Simpan Pulau Langgun, Pelan *Warta* No. F132 (disimpan di Pejabat Pengarah Ukur dan Pemetaan Kedah);
 - (xiii) Tanah seluas lebih kurang 3,849 hektar dalam Hutan Simpan Pulau Dayang Bunting, Pelan *Warta* No. F24 (disimpan di Pejabat Pengarah Ukur dan Pemetaan Kedah);
 - (xiv) Tanah seluas lebih kurang 621 hektar dalam Hutan Simpan Pulau Singa Besar, Pelan *Warta* No. F322 (disimpan di Pejabat Pengarah Ukur dan Pemetaan Kedah);
 - (xv) Tanah seluas lebih kurang 830 hektar dalam Hutan Simpan Pulau Timun, Pelan *Warta* No. F256 (disimpan di Pejabat Pengarah Ukur dan Pemetaan Kedah);
 - (xvi) Tanah seluas lebih kurang 504 hektar dalam Hutan Simpan Pulau Tuba, Pelan *Warta* No. F835 (disimpan di Pejabat Pengarah Ukur dan Pemetaan Kedah);
 - (xvii) Tanah seluas lebih kurang 1,278 hektar dalam Hutan Simpan Selat Panchor, Pelan *Warta* No. 324 (disimpan di Pejabat Pengarah Ukur dan Pemetaan Kedah);
 - (xviii) Tanah seluas lebih kurang 701 hektar dalam Hutan Simpan Tanjung Dagu, Pelan *Warta* No. F903 (disimpan di Pejabat Pengarah Ukur dan Pemetaan Kedah);
 - (xix) Tanah seluas lebih kurang 35 hektar dalam Hutan Simpan Kuah, Pelan *Warta* No. F412 (disimpan di Pejabat Pengarah Ukur dan Pemetaan Kedah);
 - (xx) Tanah seluas lebih kurang 8,061 hektar dalam Hutan Simpan Padang Terap, Pelan *Warta* No. F559 (disimpan di Pejabat Pengarah Ukur dan Pemetaan Kedah);
 - (xxi) Tanah seluas lebih kurang 419 hektar dalam Hutan Simpan Kubang Badak, Pelan *Warta* No. F754 (disimpan di Pejabat Pengarah Ukur dan Pemetaan Kedah);
 - (xxii) Tanah seluas lebih kurang 1,252 hektar dalam Hutan Simpan Bukit Malut Pelan *Warta* No. F285 (disimpan di Pejabat Pengarah Ukur dan Pemetaan Kedah);

-
- (xxiii) Tanah seluas lebih kurang 1,857 hektar dalam Hutan Simpan Bukit Enggang, Pelan *Warta* No. F1045 (disimpan di Pejabat Pengarah Ukur dan Pemetaan Kedah);
 - (xxiv) Tanah seluas lebih kurang 1,043 hektar dalam Hutan Simpan Bukit Perak, Pelan *Warta* No. F951 (disimpan di Pejabat Pengarah Ukur dan Pemetaan Kedah);
 - (xxv) Tanah seluas lebih kurang 8,439 hektar dalam Hutan Simpan Gunung Jerai Pelan *Warta* No. F438 (disimpan di Pejabat Pengarah Ukur dan Pemetaan Kedah);
 - (xxvi) Tanah seluas lebih kurang 6,055 hektar dalam Hutan Simpan Rimba Teloi (Kedah Tengah/Kedah Selatan) Pelan *Warta* No. F1981 (tambahan Pelan *Warta* No. F369 pada tarikh 10-9-1953) (disimpan di Pejabat Pengarah Ukur dan Pemetaan Kedah);
 - (xxvii) Tanah seluas lebih kurang 228 hektar dalam Hutan Simpan Sungkop, Pelan *Warta* No. F154, F533 (tambahan Pelan *Warta* No. F1594 pada tarikh 13-10-1949) (disimpan di Pejabat Pengarah Ukur dan Pemetaan Kedah);
 - (xxviii) Tanah seluas lebih kurang 1,448 hektar dalam Hutan Simpan Gunung Bongsu Pelan *Warta* No. F276 (disimpan di Pejabat Pengarah Ukur dan Pemetaan Kedah);
 - (xxix) Tanah seluas lebih kurang 72 hektar di Tadahan Air Kulim, Pelan *Warta* No. F1407 (disimpan di Pejabat Pengarah Ukur dan Pemetaan Kedah);
 - (xxx) Tanah seluas lebih kurang 81 hektar di Tadahan Air Parit Buntar, Pelan *Warta* No. F9 (disimpan di Pejabat Pengarah Ukur dan Pemetaan Kedah);
 - (xxxi) Tanah seluas lebih kurang 270 hektar dalam Hutan Simpan Relau, Pelan *Warta* No. F437 (disimpan di Pejabat Pengarah Ukur dan Pemetaan Kedah);
 - (xxxii) Tanah seluas lebih kurang 8,368 hektar dalam Hutan Simpan Gunung Inas, Pelan *Warta* No. F519 (disimpan di Pejabat Pengarah Ukur dan Pemetaan Kedah);
 - (xxxiii) Tanah seluas lebih kurang 5,206 hektar dalam Hutan Simpan Bukit Keramat, Pelan *Warta* No. 1307 (disimpan di Pejabat Pengarah Ukur dan Pemetaan Kedah);
 - (xxxiv) Tanah seluas lebih kurang 6,266 hektar dalam Hutan Simpan Bukit Saiong, Pelan *Warta* No. 1307 (disimpan di Pejabat Pengarah Ukur dan Pemetaan Kedah).

JADUAL III

(Hutan simpanan hutan dara)

Pelan dan Jadual terperinci adalah seperti Lampiran III

- (i) Tanah seluas lebih kurang 994 hektar dalam Hutan Simpan Bukit Perangin, Pelan *Warta* No. F1046 (disimpan di Pejabat Pengarah Ukur dan Pemetaan Kedah);
- (ii) Tanah seluas lebih kurang 311 hektar dalam Hutan Simpan Gunung Raya, Pelan *Warta* No. F213 (disimpan di Pejabat Pengarah Ukur dan Pemetaan Kedah);
- (iii) Tanah seluas lebih kurang 570 dalam Hutan Simpan Gunung Machinchang Pelan *Warta* No. F523 (disimpan di Pejabat Pengarah Ukur dan Pemetaan Kedah);
- (iv) Tanah seluas lebih kurang 462 hektar dalam Hutan Simpan Bukit Perak, Pelan *Warta* No. F951 (disimpan di Pejabat Pengarah Ukur dan Pemetaan Kedah);
- (v) Tanah seluas lebih kurang 1,519 hektar dalam Hutan Simpan Gunung Jerai, Pelan *Warta* No. F438 (disimpan di Pejabat Pengarah Ukur dan Pemetaan Kedah);
- (vi) Tanah seluas lebih kurang 573 hektar dalam Hutan Simpan Rimba Teloi, Pelan *Warta* No. F1981, F369 (tambahan Pelan *Warta* No. F369 pada tarikh 10-9-1953) (disimpan di Pejabat Pengarah Ukur dan Pemetaan Kedah);
- (vii) Tanah seluas lebih kurang 599 hektar dalam Hutan Simpan Ulu Muda, Pelan *Warta* No. F380 (disimpan di Pejabat Pengarah Ukur dan Pemetaan Kedah);
- (viii) Tanah seluas lebih kurang 133 hektar dalam Hutan Simpan Sungkop, Pelan *Warta* No. F154, F153 (tambahan Pelan *Warta* No. F1594 pada tarikh 13-10-1949) (disimpan di Pejabat Pengarah Ukur dan Pemetaan Kedah); dan
- (ix) Tanah seluas lebih kurang 51 hektar dalam Hutan Simpan Gunung Inas, Pelan *Warta* No. F519 (disimpan di Pejabat Pengarah Ukur dan Pemetaan Kedah).

JADUAL IV

(Hutan perlindungan tanah)

Pelan dan Jadual terperinci adalah seperti Lampiran IV

- (i) Tanah seluas lebih kurang 197 hektar dalam Hutan Simpan Ulu Muda, Pelan *Warta* No. F380 (disimpan di Pejabat Pengarah Ukur dan Pemetaan Kedah);

- (ii) Tanah seluas lebih kurang 3,124 hektar dalam Hutan Simpan Gunung Inas, Pelan *Warta* No. F519 (disimpan di Pejabat Pengarah Ukur dan Pemetaan Kedah).

JADUAL V

(Hutan lipur)

- (i) Tanah seluas lebih kurang 50 hektar dalam Hutan Simpan Gunung Machincang (Pasir Tengkorak) Pelan *Warta* No. F523 (disimpan di Pejabat Pengarah Ukur dan Pemetaan Kedah);
- (ii) Tanah seluas lebih kurang 50 hektar dalam Hutan Simpan Gunung Machincang (Telaga Tujuh) Pelan *Warta* No. F523 (disimpan di Pejabat Pengarah Ukur dan Pemetaan Kedah);
- (iii) Tanah seluas lebih kurang 50 hektar dalam Hutan Simpan Gunung Machincang (Air Terjun Temurun) Pelan *Warta* No. F523 (disimpan di Pejabat Pengarah Ukur dan Pemetaan Kedah);
- (iv) Tanah seluas lebih kurang 50 hektar dalam Hutan Simpan Bukit Perangin (Bukit Wang) Pelan *Warta* No. F1046 (disimpan di Pejabat Pengarah Ukur dan Pemetaan Kedah);
- (v) Tanah seluas lebih kurang 50 hektar dalam Hutan Simpan Bukit Perangin (Puncak Janing) Pelan *Warta* No. F1046 (disimpan di Pejabat Pengarah Ukur dan Pemetaan Kedah);
- (vi) Tanah seluas lebih kurang 50 hektar dalam Hutan Simpan Gua Cherita. Pelan *Warta* No. F522 (disimpan di Pejabat Pengarah Ukur dan Pemetaan Kedah);
- (vii) Tanah seluas lebih kurang 50 hektar dalam Hutan Simpan Pulau Dayang Bunting (Tasik Dayang Bunting) Pelan *Warta* No. F24 (disimpan di Pejabat Pengarah Ukur dan Pemetaan Kedah);
- (viii) Tanah seluas lebih kurang 50 hektar dalam Hutan Simpan Bukit Perak (Sungai Rambai) Pelan *Warta* No. F951 (disimpan di Pejabat Pengarah Ukur dan Pemetaan Kedah);
- (ix) Tanah seluas lebih kurang 50 hektar dalam Hutan Simpan Gunung Jerai (Tupah) Pelan *Warta* No. F438 (disimpan di Pejabat Pengarah Ukur dan Pemetaan Kedah);
- (x) Tanah seluas lebih kurang 50 hektar dalam Hutan Simpan Gunung Jerai (Sungai Teroi) Pelan *Warta* No. F438 (disimpan di Pejabat Pengarah Ukur dan Pemetaan Kedah);

- (xi) Tanah seluas lebih kurang 50 hektar dalam Hutan Simpan Gunung Jerai (Seri Perigi) Pelan *Warta* No. F438 (disimpan di Pejabat Pengarah Ukur dan Pemetaan Kedah);
- (xii) Tanah seluas lebih kurang 50 hektar dalam Hutan Simpan Gunung Jerai (Batu Hampar) Pelan *Warta* No. F438 (disimpan di Pejabat Pengarah Ukur dan Pemetaan Kedah);
- (xiii) Tanah seluas lebih kurang 50 hektar dalam Hutan Simpan Gunung Jerai (Titi Hayun) Pelan *Warta* No. F438 (disimpan di Pejabat Pengarah Ukur dan Pemetaan Kedah);
- (ix) Tanah seluas lebih kurang 50 hektar dalam Hutan Simpan Rimba Teloi (Lata Mengkuang) Pelan *Warta* No. F1981 (tambahan Pelan No. *Warta* 369 pada tarikh 10-9-1953). (disimpan di Pejabat Pengarah Ukur dan Pemetaan Kedah);
- (x) Tanah seluas lebih kurang 50 hektar dalam Hutan Simpan Rimba Teloi (Lata Bayu) Pelan *Warta* No. F1981 (tambahan Pelan No. *Warta* 369 pada tarikh 10-9-1953) (disimpan di Pejabat Pengarah Ukur dan Pemetaan Kedah);
- (xi) Tanah seluas lebih kurang 50 hektar dalam Hutan Simpan Gunung Inas (Bukit Hijau) Pelan *Warta* No. F519 (disimpan di Pejabat Pengarah Ukur dan Pemetaan Kedah);
- (xii) Tanah seluas lebih kurang 50 hektar dalam Hutan Simpan Gunung Inas (Sungai Sedim) Pelan *Warta* No. F519 (disimpan di Pejabat Pengarah Ukur dan Pemetaan Kedah);
- (xiii) Tanah seluas lebih kurang 50 hektar dalam Hutan Simpan Gunung Bongsu (Ulu Paip) Pelan *Warta* No. F276 (disimpan di Pejabat Pengarah Ukur dan Pemetaan Kedah);
- (xv) Tanah seluas lebih kurang 50 hektar dalam Hutan Simpan Bukit Enggang (Perangin Sik) Pelan *Warta* No. F1045 (disimpan di Pejabat Pengarah Ukur dan Pemetaan Kedah).

JADUAL VI

(Hutan pelajaran)

- (i) Tanah seluas lebih kurang 258 hektar dalam Hutan Simpan Bukit Perangin Pelan *Warta* No. F1046 (disimpan di Pejabat Pengarah Ukur dan Pemetaan Kedah); dan
- (ii) Tanah seluas lebih kurang 708 hektar dalam Hutan Simpan Bukit Perak Pelan *Warta* No. F951 (disimpan di Pejabat Pengarah Ukur dan Pemetaan Kedah).

JADUAL VII

(Hutan penyelidikan)

- (i) Tanah seluas lebih kurang 258 hektar dalam Hutan Simpan Bukit Perangin Pelan *Warta* No. F1046 (disimpan di Pejabat Pengarah Ukur dan Pemetaan Kedah); dan
- (ii) Tanah seluas lebih kurang 708 hektar dalam Hutan Simpan Bukit Perak Pelan *Warta* No. F951 (disimpan di Pejabat Pengarah Ukur dan Pemetaan Kedah).

JADUAL VIII

(Hutan Taman Negeri)

- (i) Tanah seluas lebih kurang 526 hektar dalam Hutan Simpan Air Hangat Pelan *Warta* No. F752 (disimpan di Pejabat Pengarah Ukur dan Pemetaan Kedah);
- (ii) Tanah seluas lebih kurang 2,702 hektar dalam Hutan Simpan Bukit Sawak Pelan *Warta* No. F11 (disimpan di Pejabat Pengarah Ukur dan Pemetaan Kedah);
- (iii) Tanah seluas lebih kurang 1,102 hektar dalam Hutan Simpan Gua Cerita Pelan *Warta* No. F522 (disimpan di Pejabat Pengarah Ukur dan Pemetaan Kedah);
- (iv) Tanah seluas lebih kurang 5,184 dalam Hutan Simpan Gunung Raya Pelan *Warta* No. F213 (disimpan di Pejabat Pengarah Ukur dan Pemetaan Kedah);
- (v) Tanah seluas lebih kurang 4,207 dalam Hutan Simpan Gunung Machinchang Pelan *Warta* No F523 (disimpan di Pejabat Pengarah Ukur dan Pemetaan Kedah);
- (vi) Tanah seluas lebih kurang 2,539 hektar dalam Hutan Simpan Kisap Pelan *Warta* No. F753 (Tambahan Pelan *Warta* No. F81 pada tarikh 15-2-1951) (disimpan di Pejabat Pengarah Ukur dan Pemetaan Kedah);
- (vii) Tanah seluas lebih kurang 655 hektar dalam Hutan Simpan Pulau Langgun Pelan *Warta* No. F132 (disimpan di Pejabat Pengarah Ukur dan Pemetaan Kedah);
- (viii) Tanah seluas lebih kurang 3,818 hektar dalam Hutan Simpan Pulau Dayang Bunting Pelan *Warta* No. F24 (disimpan di Pejabat Pengarah Ukur dan Pemetaan Kedah);
- (ix) Tanah seluas lebih kurang 621 hektar dalam Hutan Simpan Pulau Singa Besar Pelan *Warta* No. F322 (disimpan di Pejabat Pengarah Ukur dan Pemetaan Kedah);

- (x) Tanah seluas lebih kurang 830 hektar dalam Hutan Simpan Pulau Timun Pelan *Warta* No. F256 (disimpan di Pejabat Pengarah Ukur dan Pemetaan Kedah);
- (xi) Tanah seluas lebih kurang 504 hektar dalam Hutan Simpan Pulau Tuba Pelan *Warta* No. F835 (disimpan di Pejabat Pengarah Ukur dan Pemetaan Kedah);
- (xii) Tanah seluas lebih kurang 1,278 hektar dalam Hutan Simpan Selat Panchor Pelan *Warta* No. 324 (disimpan di Pejabat Pengarah Ukur dan Pemetaan Kedah);
- (xiii) Tanah seluas lebih kurang 701 hektar dalam Hutan Simpan Tanjung Dagu Pelan *Warta* No. F903 (disimpan di Pejabat Pengarah Ukur dan Pemetaan Kedah);
- (xiv) Tanah seluas lebih kurang 35 hektar dalam Hutan Simpan Kuah Pelan *Warta* No. F412 (disimpan di Pejabat Pengarah Ukur dan Pemetaan Kedah);
- (xv) Tanah seluas lebih kurang 13,715 hektar dalam Hutan Simpan Pedu Pelan *Warta* No. F297 (disimpan di Pejabat Pengarah Ukur dan Pemetaan Kedah);
- (xvi) Tanah seluas lebih kurang 419 hektar dalam Hutan Simpan Kubang Badak Pelan *Warta* No. F754 (disimpan di Pejabat Pengarah Ukur dan Pemetaan Kedah);
- (xvii) Tanah seluas lebih kurang 1,252 dalam Hutan Simpan Bukit Malut Pelan *Warta* No. F285 (disimpan di Pejabat Pengarah Ukur dan Pemetaan Kedah);
- (xviii) Tanah seluas lebih kurang 1,442 hektar dalam Hutan Simpan Chebar Besar Pelan *Warta* No. F5 (disimpan di Pejabat Pengarah Ukur dan Pemetaan Kedah);
- (xix) Tanah seluas lebih kurang 8,439 hektar dalam Hutan Simpan Gunung Jerai Pelan *Warta* No. F438 (disimpan di Pejabat Pengarah Ukur dan Pemetaan Kedah); dan
- (xx) Tanah seluas lebih kurang 11,118 hektar dalam Hutan Simpan Ulu Muda (Kedah Selatan) Pelan *Warta* No. F380 (disimpan di Pejabat Pengarah Ukur dan Pemetaan Kedah).

Bertarikh 1 Mac 2018

[PHNK Sulit 181 Jld.]

DATO' HAJI MOHD NASIR BIN HAJI ABU HASSAN
*Pengarah Perhutanan Negeri
Kedah*

NATIONAL FORESTRY ACT 1984 (ADOPTION) ENACTMENT 1985

CLASSIFICATION OF PERMANENT RESERVED FORESTS UNDER SUBSECTION 10(1)

In exercise of the powers conferred by subsection 10(1) of the National Forestry Act 1984 [*Act 313*], as adopted by the Enactment (Application) National Forestry Act, 1985, the State Authority is hereby declares that with effect from the date of publication of this Notice in the *Gazette* the state government, the land described in Schedule I (forest timber production under sustained yield), Schedule II (forest watersheds), Table III (virgin jungle forest reserves), Table IV (forest land cover), Table V (forest), Table VI (forest education), Table VII (forest research) and Table VIII (forest State Park), classified as permanent forest reserves classification as follows:

SCHEDULE I

(Forest timber production under sustained yield)

- (i) The land area of approximately 7,394 hectare in the Hutan Simpan Chebar Besar, Plan *Gazette* No. F5 (kept in the Office of the Director of Survey and Mapping Kedah);
- (ii) The land area of approximately 1,677 hectare in Hutan Simpan Pedu, Plan *Gazette* No. F297 (kept in the Office of the Director of Survey and Mapping Kedah);
- (iii) The land area of approximately 10,681 hectare in Bukit Perangin, Plan *Gazette* No. F1046 (kept in the Office of the Director of Survey and Mapping Kedah);
- (iv) The land area of approximately 8,976 hectare in Hutan Simpan Koh Moi, Plan *Gazette* No. F1509 (kept in the Office of the Director of Survey and Mapping Kedah);
- (v) The land area of approximately 4,726 hectare in Hutan Simpan Padang Terap, Plan *Gazette* No. F559 (kept in the Office of the Director of Survey and Mapping Kedah);
- (vi) The land area of approximately 2,555 hectare in Hutan Simpan Sungai Badak, Plan *Gazette* No. F120 (kept in the Office of the Director of Survey and Mapping Kedah);
- (vii) The land area of approximately 4,836 hectare in Hutan Simpan Bukit Enggang Plan *Gazette* No. F1045 (kept in the Office of the Director of Survey and Mapping Kedah);
- (viii) The land area of approximately 6,327 hectare in Hutan Simpan Bukit Perak, Plan *Gazette* No. F951 (kept in the Office of the Director of Survey and Mapping Kedah);

- (ix) The land area of approximately 1,183 hectare in Hutan Simpan Chebar Kecil, Plan *Gazette* No. F5 (kept in the Office of the Director of Survey and Mapping Kedah);
- (x) The land area of approximately 17,093 hectare in Hutan Simpan Rimba Teloi, Plan *Gazette* No. F1981 (kept in the Office of the Director of Survey and Mapping Kedah);
- (xi) The land area of approximately 3,684 hectare in Hutan Simpan Merbok, Plan *Gazette* No. F138 (kept in the Office of the Director of Survey and Mapping Kedah);
- (xii) The land area of approximately 1,564.00 in Sungkop, Plan *Gazette* No. F154, F533 (additional Plan *Gazette* No. F1594 at the date 13-4-1949) (kept in the Office of the Director of Survey and Mapping Kedah);
- (xiii) The land area of approximately 2,846 hectare in Hutan Simpan Terenas, Plan *Gazette* No. F292 (kept in the Office of the Director of Survey and Mapping Kedah);
- (xiv) The land area of approximately 41,375 hectare in Hutan Simpan Ulu Muda, Plan *Gazette* No. FF380 (kept in the Office of the Director of Survey and Mapping Kedah);
- (xv) The land area of approximately 7,117 hectare in Hutan Simpan Gunung Bongsu, Plan *Gazette* No. F276 (kept in the Office of the Director of Survey and Mapping Kedah);
- (xvi) The land area of approximately 27,171 hectare in Hutan Simpan Gunung Inas, Plan *Gazette* No. F519 (kept in the Office of the Director of Survey and Mapping Kedah); and
- (xvii) The land area of approximately 888 hectare in Hutan Simpan Relau, Plan *Gazette* No. F437 (kept in the Office of the Director of Survey and Mapping Kedah).

SCHEDULE II

(Forest watersheds)

- (i) The land area of approximately 1,442 hectare in Hutan Simpan Chebar Besar, Plan *Gazette* No. F5 (kept in the Office of the Director of Survey and Mapping Kedah);
- (ii) The land area of approximately 13,860 hectare in Hutan Simpan Pedu, Plan *Gazette* No. F297 (kept in the Office of the Director of Survey and Mapping Kedah);

-
-
- (iii) The land area of approximately 16,229 hectare in Hutan Simpan Ulu Muda, Plan *Gazette* No. F380 (kept in the Office of the Director of Survey and Mapping Kedah);
 - (iv) The land area of approximately 2,581 hectare in Hutan Simpan Terenas, Plan *Gazette* No. F292 (kept in the Office of the Director of Survey and Mapping Kedah);
 - (v) The land area of approximately 526 hectare in Hutan Simpan Air Hangat, Plan *Gazette* No. F752 (kept in the Office of the Director of Survey and Mapping Kedah);
 - (vi) The land area of approximately 2,378 hectare in Hutan Simpan Bukit Perangin, Plan *Gazette* No. F1046 (kept in the Office of the Director of Survey and Mapping Kedah);
 - (vii) The land area of approximately 2,702 hectare in Hutan Simpan Bukit Sawak, Plan *Gazette* No. F11 (kept in the Office of the Director of Survey and Mapping Kedah);
 - (viii) The land area of approximately 1,309 hectare in Hutan Simpan Gua Cerita Plan *Gazette* No. F552 (kept in the Office of the Director of Survey and Mapping Kedah);
 - (ix) The land area of approximately 5,184 hectare in Hutan Simpan Gunung Raya Plan *Gazette* No. F213 (kept in the Office of the Director of Survey and Mapping Kedah);
 - (x) The land area of approximately 4,207 hectare in Hutan Simpan Gunung Machinchang, Plan *Gazette* No. F523 (kept in the Office of the Director of Survey and Mapping Kedah);
 - (xi) The land area of approximately 2,539 hectare in Hutan Simpan Kisap, Plan *Gazette* No. F753, F81, (kept in the Office of the Director of Survey and Mapping Kedah);
 - (xii) The land area of approximately 655 hectare in Hutan Simpan Pulau Langgun, Plan *Gazette* No. F132 (kept in the Office of the Director of Survey and Mapping Kedah);
 - (xiii) The land area of approximately 3,849 hectare in Hutan Simpan Pulau Dayang Bunting, Plan *Gazette* No. F24 (kept in the Office of the Director of Survey and Mapping Kedah);
 - (xiv) The land area of approximately 621 hectare in Hutan Simpan Pulau Singa Besar, Plan *Gazette* No. F322 (kept in the Office of the Director of Survey and Mapping Kedah);

-
-
- (xv) The land area of approximately 830 hectare in Hutan Simpan Pulau Timun, Plan *Gazette* No. F256 (kept in the Office of the Director of Survey and Mapping Kedah);
 - (xvi) The land area of approximately 504 hectare in Hutan Simpan Pulau Tuba, Plan *Gazette* No. F835 (kept in the Office of the Director of Survey and Mapping Kedah);
 - (xvii) The land area of approximately 1,278 hectare in Hutan Simpan Selat Panchor, Plan *Gazette* No. F324 (kept in the Office of the Director of Survey and Mapping Kedah);
 - (xviii) The land area of approximately 701 hectare in Hutan Simpan Tanjung Dagu, Plan *Gazette* No. F903 (kept in the Office of the Director of Survey and Mapping Kedah);
 - (xix) The land area of approximately 35 hectare in Hutan Simpan Kuah, Plan *Gazette* No. F412 (kept in the Office of the Director of Survey and Mapping Kedah);
 - (xx) The land area of approximately 8,061 hectare in Hutan Simpan Padang Terap, Plan *Gazette* No. F559 (kept in the Office of the Director of Survey and Mapping Kedah);
 - (xxi) The land area of approximately 419 hectare in Hutan Simpan Kubang Badak, Plan *Gazette* No. F754 (kept in the Office of the Director of Survey and Mapping Kedah);
 - (xxii) The land area of approximately 1,252 hectare in Hutan Simpan Bukit Malut, Plan *Gazette* No. F258 (kept in the Office of the Director of Survey and Mapping Kedah);
 - (xxiii) The land area of approximately 1,857 hectare in Hutan Simpan Bukit Enggang, Plan *Gazette* No. F1045 (kept in the Office of the Director of Survey and Mapping Kedah);
 - (xxiv) The land area of approximately 1,043 hectare in Hutan Simpan Bukit Perak, Plan *Gazette* No. F951 (kept in the Office of the Director of Survey and Mapping Kedah);
 - (xxv) The land area of approximately 8,439 hectare in Hutan Simpan Gunung Jerai Plan *Gazette* No. F438 (kept in the Office of the Director of Survey and Mapping Kedah);
 - (xxvi) The land area of approximately 4,590 hectare in Hutan Simpan Rimba Teloi (Kedah Tengah/Kedah Selatan), Plan *Gazette* No. F1981 (include Plan *Gazette* No. F369 on 10-9-1953) (kept in the Office of the Director of Survey and Mapping Kedah);

- (xxvii) The land area of approximately 228 hectare in Hutan Simpan Sungkop, Plan *Gazette* No. F154, F533 (include Plan *Gazette* No. F1594 on 13-10-1949) (kept in the Office of the Director of Survey and Mapping Kedah);
- (xxviii) The land area of approximately 1,448 hectare in Hutan Simpan Gunung Bongsu Plan *Gazette* No. F276 (kept in the Office of the Director of Survey and Mapping Kedah);
- (xxix) The land area of approximately 72 hectare at Tadahan Air Kulim Plan *Gazette* No. F1407 (kept in the Office of the Director of Survey and Mapping Kedah);
- (xxx) The land area of approximately 81 hectare at Tadahan Air Parit Buntar, Plan *Gazette* No. F9 (kept in the Office of the Director of Survey and Mapping Kedah);
- (xxxi) The land area of approximately 270 hectare in Hutan Simpan Relau, Plan *Gazette* No. F437 (kept in the Office of the Director of Survey and Mapping Kedah);
- (xxxii) The land area of approximately 8,368 hectare in Hutan Simpan Gunung Inas, Plan *Gazette* No. F519 (kept in the Office of the Director of Survey and Mapping Kedah);
- (xxxiii) The land area of approximately 5,206 hectare in Hutan Simpan Bukit Keramat, Plan *Gazette* No. F1307 (kept in the Office of the Director of Survey and Mapping Kedah); and
- (xxxiv) The land area of approximately 6,266 hectare in Hutan Simpan Bukit Saiong, Plan *Gazette* No. F1307 (kept in the Office of the Director of Survey and Mapping Kedah).

SCHEDULE III

(Virgin jungle forest reserves)

- (i) The land area of approximately 994 hectare in Hutan Simpan Bukit Perangin Plan *Gazette* No. F1046 (kept in the Office of the Director of Survey and Mapping Kedah);
- (ii) The land area of approximately 311 hectare in Hutan Simpan Gunung Raya, Plan *Gazette* No. F213 (kept in the Office of the Director of Survey and Mapping Kedah);
- (iii) The land area of approximately 570 hectare in Hutan Simpan Gunung Machinchang, Plan *Gazette* No. F523 (kept in the Office of the Director of Survey and Mapping Kedah);

- (iv) The land area of approximately 462 hectare in Hutan Simpan Bukit Perak, Plan *Gazette* No. F951 (kept in the Office of the Director of Survey and Mapping Kedah);
- (v) The land area of approximately 1,519 hectare in Hutan Simpan Gunung Jerai, Plan *Gazette* No. F438 (kept in the Office of the Director of Survey and Mapping Kedah);
- (vi) The land area of approximately 573 hectare in Hutan Simpan Rimba Teloi, Plan *Gazette* No. F1981, F369 (include Plan *Gazette* No. F369 on 10-9-1053) (kept in the Office of the Director of Survey and Mapping Kedah);
- (vii) The land area of approximately 599 hectare in Hutan Simpan Ulu Muda, Plan *Gazette* No. 380 (kept in the Office of the Director of Survey and Mapping Kedah);
- (viii) The land area of approximately 133 hectare in Hutan Simpan Sungkop, Plan *Gazette* No. F154, F153 (include Plan *Gazette* No. F1594 on 13-10-1953) (kept in the Office of the Director of Survey and Mapping Kedah); and
- (ix) The land area of approximately 51 hectare in Hutan Simpan Gunung Inas, Plan *Gazette* No. F519 (kept in the Office of the Director of Survey and Mapping Kedah).

SCHEDULE IV

(Forest land cover)

- (i) The land area of approximately 116 acres in Hutan Simpan Ulu Muda (please insert Mukim, No. Plan – Plan *Gazette* No. (kept in the Office of the Director of Survey and Mapping Kedah);
- (ii) The land area of approximately 81 acres in Hutan Simpan Ulu Muda (please insert Mukim, No. Plan – Plan *Gazette* No. (kept in the Office of the Director of Survey and Mapping Kedah); and
- (iii) The land area of approximately 3,124 acres in Hutan Simpan Gunung Inas (please insert Mukim, No. Plan – Plan *Gazette* No. (kept in the Office of the Director of Survey and Mapping Kedah).

SCHEDULE V

(Forest Amenity)

- (i) The land area of approximately 50 acres in Hutan Simpan Gunung Machincang (Pasir Tengkorak) (please insert Mukim, No. Plan – Plan *Gazette* No. (kept in the Office of the Director of Survey and Mapping Kedah);

-
-
- (ii) The land area of approximately 50 acres in Hutan Simpan Gunung Machincang (Telaga Tujuh) (please insert Mukim, No. Plan – Plan *Gazette* No. (kept in the Office of the Director of Survey and Mapping Kedah);
 - (iii) The land area of approximately 50 acres in Hutan Simpan Gunung Machincang (Air Terjun Temurun) (please insert Mukim, No. Plan – Plan *Gazette* No. (kept in the Office of the Director of Survey and Mapping Kedah);
 - (iv) The land area of approximately 50 acres in Hutan Simpan Bukit Perangin (Bukit Wang) (please insert Mukim, No. Plan – Plan *Gazette* No. (kept in the Office of the Director of Survey and Mapping Kedah);
 - (v) The land area of approximately 50 acres in Hutan Simpan Bukit Perangin (Puncak Janing) (please insert Mukim, No. Plan – Plan *Gazette* No. (kept in the Office of the Director of Survey and Mapping Kedah);
 - (vi) The land area of approximately 50 acres in Hutan Simpan Gua Cherita (please insert Mukim, No. Plan – Plan *Gazette* No. (kept in the Office of the Director of Survey and Mapping Kedah);
 - (vii) The land area of approximately 50 acres in Hutan Simpan Pulau Dayang Bunting (Tasik Dayang Bunting) (please insert Mukim, No. Plan – Plan *Gazette* No. (kept in the Office of the Director of Survey and Mapping Kedah);
 - (ix) The land area of approximately 50 hectare in Hutan Simpan Gunung Jerai (Tupah) Plan *Gazette* No. F438 (kept in the Office of the Director of Survey and Mapping Kedah);
 - (x) The land area of approximately 50 hectare in Hutan Simpan Gunung Jerai (Sungai Teloi) Plan *Gazette* No. F438 (kept in the Office of the Director of Survey and Mapping Kedah);
 - (xi) The land area of approximately 50 hectare in Hutan Simpan Gunung Jerai (Seri Perigi) Plan *Gazette* No. F438 (kept in the Office of the Director of Survey and Mapping Kedah);
 - (xii) The land area of approximately 50 hectare in Hutan Simpan Gunung Jerai (Batu Hampar) Plan *Gazette* No. F438 (kept in the Office of the Director of Survey and Mapping Kedah);
 - (xiii) The land area of approximately 50 hectare in Hutan Simpan Gunung Jerai (Titi Hayun) Plan *Gazette* No. F438 (kept in the Office of the Director of Survey and Mapping Kedah);

- (ix) The land area of approximately 50 hectare in Hutan Simpan Rimba Teloi (Lata Mengkuang) Plan *Gazette* No. F1981 (include Plan *Gazette* No. F369 on 10-9-1953) (kept in the Office of the Director of Survey and Mapping Kedah);
- (x) The land area of approximately 50 hectare in Hutan Simpan Rimba Teloi (Lata Bayu) Plan *Gazette* No. F1981 (include Plan *Gazette* No. F369 on 10-9-1953) (kept in the Office of the Director of Survey and Mapping Kedah);
- (xi) The land area of approximately 50 hectare in Hutan Simpan Gunung Inas (Bukit Hijau) Plan *Gazette* No. F519 (kept in the Office of the Director of Survey and Mapping Kedah);
- (xii) The land area of approximately 50 hectare in Hutan Simpan Gunung Inas (Sungai Sedim) Plan *Gazette* No. F519 (kept in the Office of the Director of Survey and Mapping Kedah);
- (xiii) The land area of approximately 50 hectare in Hutan Simpan Gunung Bongsu (Ulu Paip) Plan *Gazette* No. F276 (kept in the Office of the Director of Survey and Mapping Kedah); and
- (xv) The land area of approximately 50 hectare in Hutan Simpan Bukit Enggan (Perangin Sik) Plan *Gazette* No. F1045 (kept in the Office of the Director of Survey and Mapping Kedah).

SCHEDULE VI

(Forest education)

- (i) The land area of approximately 258 hectare in Hutan Simpan Bukit Perangin Plan *Gazette* No. F1046 (kept in the Office of the Director of Survey and Mapping Kedah); and
- (ii) The land area of approximately 708 hectare in Hutan Simpan Bukit Perak Plan *Gazette* No. F951 (kept in the Office of the Director of Survey and Mapping Kedah).

SCHEDULE VII

(Forest research)

- (i) The land area of approximately 258 hectare in Hutan Simpan Bukit Perangin Plan *Gazette* No. F1046 (kept in the Office of the Director of Survey and Mapping Kedah); and
- (ii) The land area of approximately 708 hectare in Hutan Simpan Bukit Perak Plan *Gazette* No. F951 (kept in the Office of the Director of Survey and Mapping Kedah).

SCHEDULE VIII

(Forest State Park)

- (i) The land area of approximately 526 hectare in Hutan Simpan Air Hangat Plan *Gazette* No. F752 (kept in the Office of the Director of Survey and Mapping Kedah);
- (ii) The land area of approximately 2,702 hectare in Hutan Simpan Bukit Sawak Plan *Gazette* No. F11 (kept in the Office of the Director of Survey and Mapping Kedah);
- (iii) The land area of approximately 1,309 hectare in Hutan Simpan Gua Cherita Plan *Gazette* No. F522 (kept in the Office of the Director of Survey and Mapping Kedah);
- (iv) The land area of approximately 5,184 hectare in Hutan Simpan Gunung Raya Plan *Gazette* No. F213 (kept in the Office of the Director of Survey and Mapping Kedah);
- (v) The land area of approximately 4,207 hectare in Hutan Simpan Gunung Machinchang Plan *Gazette* No. F523 (kept in the Office of the Director of Survey and Mapping Kedah);
- (vi) The land area of approximately 2,539 hectare in Hutan Simpan Kisap Plan *Gazette* No. F753 (include Plan *Gazette* No. F81 on 15-2-1951) (kept in the Office of the Director of Survey and Mapping Kedah);
- (vii) The land area of approximately 655 hectare in Hutan Simpan Pulau Langgun Plan *Gazette* No. F132 (kept in the Office of the Director of Survey and Mapping Kedah);
- (viii) The land area of approximately 3,849 hectare in Hutan Simpan Pulau Dayang Bunting Plan *Gazette* No. F24 (kept in the Office of the Director of Survey and Mapping Kedah);
- (ix) The land area of approximately 621 hectare in Hutan Simpan Pulau Singa Besar Plan *Gazette* No. F322 (kept in the Office of the Director of Survey and Mapping Kedah);
- (x) The land area of approximately 830 hectare in Hutan Simpan Pulau Timun Plan *Gazette* No. F256 (kept in the Office of the Director of Survey and Mapping Kedah);
- (xi) The land area of approximately 504 hectare in Hutan Simpan Pulau Tuba Plan *Gazette* No. F835 (kept in the Office of the Director of Survey and Mapping Kedah);

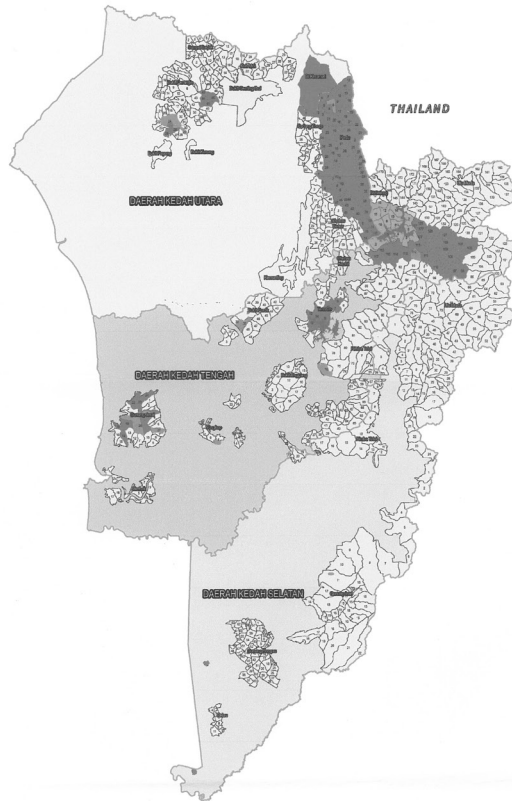
- (xii) The land area of approximately 1,278 hectare in Hutan Simpan Selat Panchor Plan *Gazette* No. F324 (kept in the Office of the Director of Survey and Mapping Kedah);
- (xiii) The land area of approximately 701 hectare in Hutan Simpan Tanjung Dagu Plan *Gazette* No. F903 (kept in the Office of the Director of Survey and Mapping Kedah);
- (xiv) The land area of approximately 35 hectare in Hutan Simpan Plan *Gazette* No. F412 (kept in the Office of the Director of Survey and Mapping Kedah);
- (xv) The land area of approximately 13,715 hectare in Hutan Simpan Pedu Plan *Gazette* No. F297 (kept in the Office of the Director of Survey and Mapping Kedah);
- (xvi) The land area of approximately 419 hectare in Hutan Simpan Kubang Badak Plan *Gazette* No. F754 (kept in the Office of the Director of Survey and Mapping Kedah);
- (xvii) The land area of approximately 1,252 hectare in Hutan Simpan Bukit Malut Plan *Gazette* No. F285 (kept in the Office of the Director of Survey and Mapping Kedah);
- (xviii) The land area of approximately 1,442 hectare in Hutan Simpan Chebar Besar Plan *Gazette* No. F5 (kept in the Office of the Director of Survey and Mapping Kedah);
- (xix) The land area of approximately 8,439 hectare in Hutan Simpan Gunung Jerai Plan *Gazette* No. F438 (kept in the Office of the Director of Survey and Mapping Kedah); and
- (xx) The land area of approximately 11,118 hectare in Hutan Simpan Ulu Muda (Kedah Selatan) Plan *Gazette* No. F380 (kept in the Office of the Director of Survey and Mapping Kedah).

Dated 1 March 2018

[PUN(K) 100-1/1/2-5 Jld. 5/PHNK Sulit 181 Jld 1]

DATO' HAJI MOHD NASIR BIN HAJI ABU HASSAN
Director of State Forestry
Kedah

PELAN HUTAN VIJR NEGERI KEDAH
1:500,000



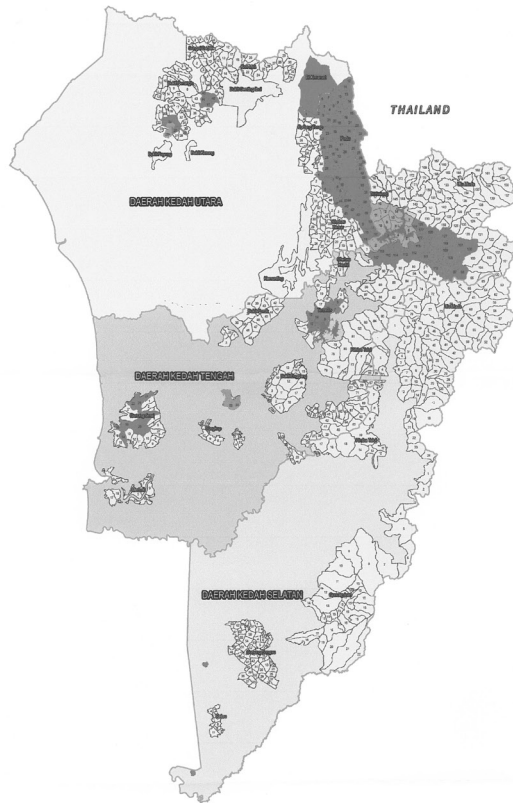
Petunjuk

| | |
|--|---------------------|
| | Daerah Hutan Simpan |
| | Hutan Simpan |
| | Hutan VIJR |

KAWASAN HUTAN SIMPANAN DANA DI HUTAN SIMPANAN KECIL NEGERI KEDAH

| BIL. | DAERAH | ISTIAN SIMPAN | NO. | TARIKH | MEMOR | KELUASAN |
|------|--------|----------------|---------------|------------|-------------|-----------------|
| 1 | KU | Bukit Perangin | F1048 | 11.03.1933 | Langkawi | 894 |
| 2 | KU | Cheung Riep | F213 | 15.03.1941 | Langkawi | 311 |
| 3 | KU | D. Mambuang | F102 | 23.05.1941 | Langkawi | 576 |
| 4 | KT | Bukit Perak | F051 | 07.01.1939 | Pendang | 482 |
| 5 | KT | Cheung Jera | F438 | 30.05.1936 | Yan | 1,519.00 |
| 6 | KT | Herba Teba | F1561 | 10.03.1934 | SA | 573 |
| 7 | KS | Ulu Mach | F389 | 10.09.1933 | Baling | 596 |
| 8 | KS | Sungai | F154 | 17.07.1932 | Gunung Mulu | 133 |
| 9 | KS | Cheung Iwa | F1594 | 13.10.1949 | Baling | 51 |
| | | | F1519 | 05.11.1932 | Kulim | 51 |
| | | | Jumlah | | | 5,212.81 |

PELAN HUTAN PELAJARAN NEGERI NEGERI KEDAH
1:500,000



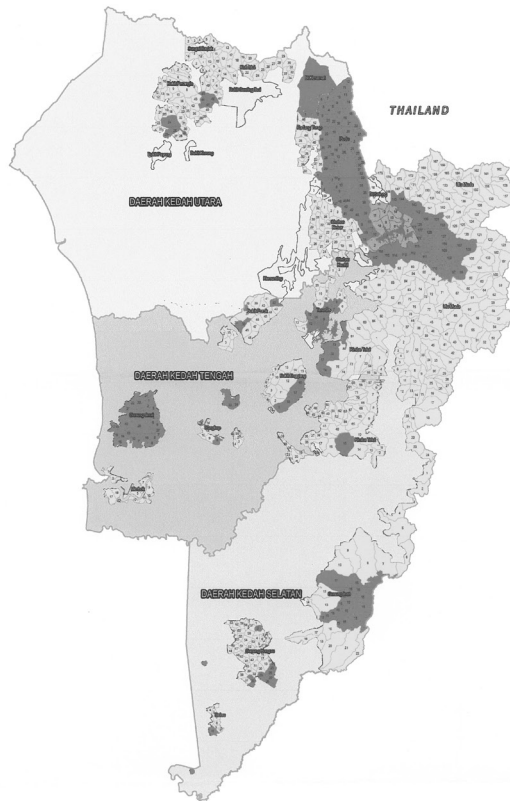
Petunjuk

| | |
|------------------|---------------------|
| [White Box] | Daerah Hutan Simpan |
| [Light Grey Box] | Hutan Simpan |
| [Dark Grey Box] | Hutan Pelajaran |

KAWASAN HUTAN PELAJARAN DI HUTAN SIMPANAN KEKAL NEGERI KEDAH

| DL | DAERAH HUTAN | HUTAN SIMPAN | NO. WALTA | TARIKH | MUKOM | KELUASAN (HA) |
|---------------|-----------------|-----------------|--------------|------------|------------------------|------------------|
| 1 | KU | Dakir Perangin | F1048 | 11.03.1923 | Kulrang Pasar | 258 |
| 2 | KT | Dakir Perak | F951 | 07.01.1928 | Pendang/ Kuala Muda | 708 |
| Jumlah | | | | | | 966 |

PELAN HUTAN PENGELUARAN KAYU NEGERI KEDAH
1:500,000

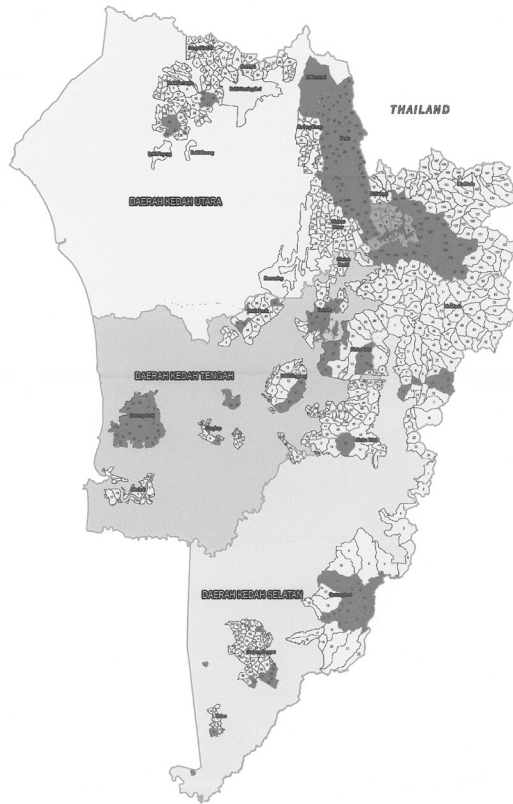


Petunjuk
 □ Daerah Hutan Simpan
 □ Hutan Simpan
 □ Hutan Pengeluaran Kayu

HUTAN PENGELUARAN KAYU DI BAWAH PERKHIDMATAN BERSEKALAN

| NO | NAMA BAWAHAN | DAERAH | NO. WILAYAH | TARIKH | MUJUR | KELUASAN (HA) | CATATAN |
|---------------|-----------------|--------|-------------|------------|-------------------|---------------------------------------|---------|
| 1 | Bukit Perang | KU | F1041 | 11.03.1993 | Kulung Patu | 10,881.00 | |
| 2 | Chohar Bener | KU | FS | 04.01.1991 | Sg. Pakang Tereng | 7,294.00 | |
| 3 | Kuda | KU | F507 | 11.03.1993 | Padang Tereng | 1,877.00 | |
| 4 | Kan Kua | KU | F1528 | 30.12.1988 | Kulung Patu | 8,578.00 | |
| 5 | Padang Tereng | KU | F509 | 10.11.1989 | Padang Tereng | 4,700.00 | |
| 6 | Sungai Bekak | KU | F128 | 30.03.1990 | Kulung Patu | 2,355.00 | |
| 7 | Chohar Kedil | KS | FS | 04.01.1991 | Sg. | 1,183.00 | |
| 8 | Bukit Engapang | KT | F1045 | 11.03.1993 | Sg. | 4,838.00 | |
| 9 | Bukit Perak | KT | F951 | 07.01.1990 | Kuala Muda | 8,207.00 | |
| 10 | Rehah Taki (RT) | KT | F1681 | 03.03.1990 | Sg. | 17,300.00 (180 ha) 1976 (100 ha) 1992 | |
| 11 | Sungai | KT | F164 | 17.08.1990 | Kuala Muda | 1,284.00 (100 ha) 1992 (11.10.1989) | |
| 12 | Teemas | KT | F502 | 17.08.1990 | Sg. | 3,864.00 | |
| 13 | Melind | KT | F138 | 30.03.1990 | Kuala Muda | 3,864.00 | |
| 14 | Ulu Maki (UM) | KT | F360 | 24.10.1991 | Kulim | 41,275.00 | |
| 15 | Gurung Bongu | KS | F278 | 24.10.1991 | Kulim | 7,117.00 | |
| 16 | Gurung Inas | KS | F919 | 05.11.1992 | Baling | 27,171.00 | |
| 17 | Rehu | KS | F437 | 30.03.1990 | Bandar Baharu | 888 | |
| 18 | Rehah Taki (RT) | KS | F1961 | 10.03.1991 | Kulim | 10,208.00 (100 ha) 1992 | |
| 19 | Ulu Maki (UM) | KS | F360 | 24.10.1991 | Baling | 40,207.00 | |
| Jumlah | | | | | | 207,694.00 | |

PELAN HUTAN PENYELIDIKAN NEGERI KEDAH
1:500,000



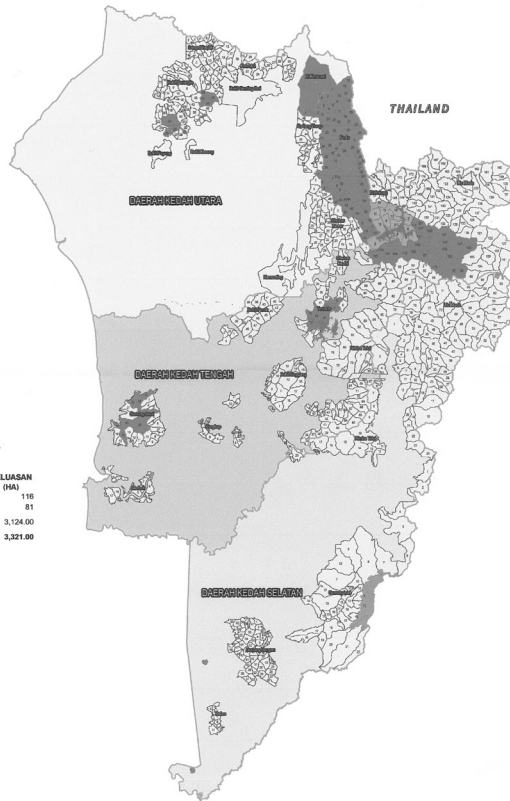
Petunjuk

| | |
|--|--------------------|
| | Darul Hutan Simpan |
| | Hutan Simpan |
| | Hutan Penyelidikan |

KANDUNGAN HUTAN PENYELIDIKAN DI HUTAN SIMPANAN NEGERI KEDAH

| NO. | DARUL HUTAN | HUTAN SIMPAN | NO. | TABUK | WILAYAH | KELUARAN |
|---------------|-------------|--------------|-------|------------|--------------|------------|
| 1 | 01 | Bukit Perang | F1048 | 11.03.1933 | Kulung Peris | 236 |
| 2 | 01 | Bukit Perang | F1052 | 02.01.1939 | Peritapan | 720 |
| Jumlah | | | | | | 956 |

PELAN HUTAN PERLINDUNGAN TANAH NEGERI KEDAH
1:500,000



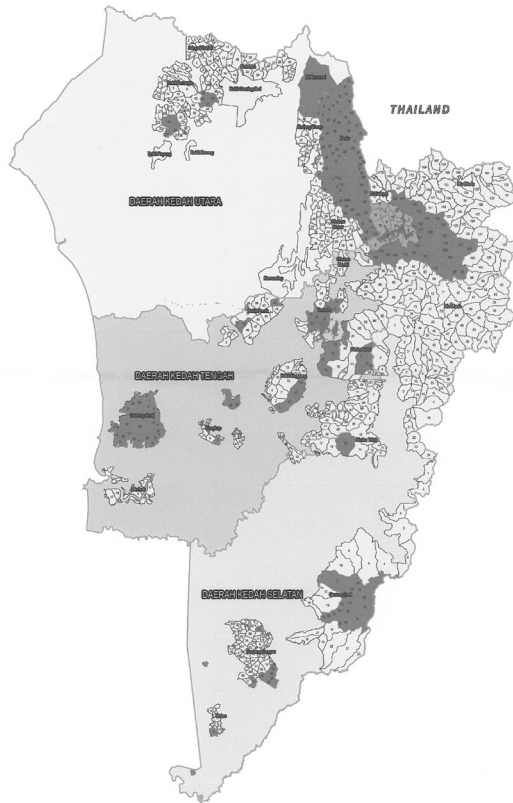
Petunjuk

| | |
|-------------------|--------------------------|
| [Light Grey Box] | Daerah Hutan Simpan |
| [Medium Grey Box] | Hutan Simpan |
| [Dark Grey Box] | Hutan Perlindungan Tanah |

KAWASAN HUTAN PERLINDUNGAN TANAH DI HUTAN SIMPANAN KEKAL NEGERI KEDAH

| BIL. | DAERAH HUTAN | HUTAN SIMPAN | NO. WARTA | TARIKH | MUKOM | KELUASAN (HA) |
|---------------|--------------|--------------|-----------|------------|---------------|-----------------|
| 1. | KT | Ulu Muda | F380 | 24.09.1932 | SR | 116 |
| 2. | KS | Ulu Muda | F382 | 24.09.1932 | Baling/ Kulim | 81 |
| 3. | KS | Gunung Inas | F519 | 05.11.1932 | Baling/ Kulim | 3,124.00 |
| JUMLAH | | | | | | 3,321.00 |

PELAN HUTAN TADAHAN AIR NEGERI KEDAH
1:300,000



Petunjuk
 □ Daerah Hutan Simpan
 □ Hutan Simpan
 ■ Hutan Tadahan Air

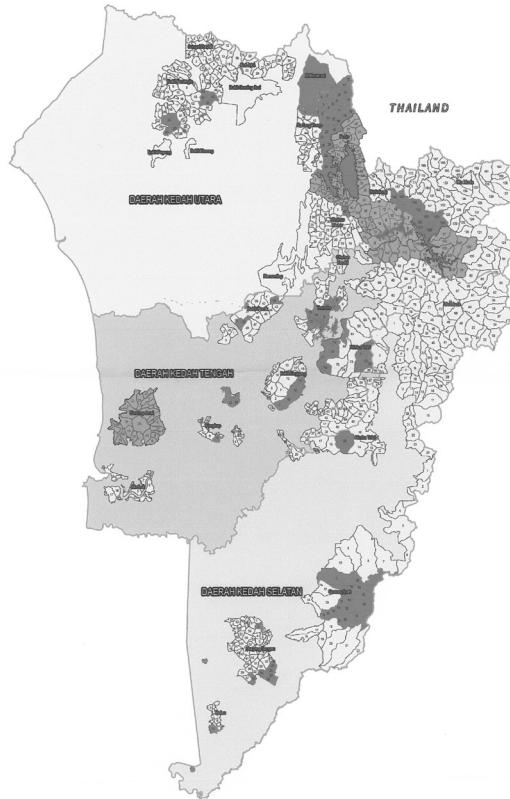
KAWASAN HUTAN TADAHAN AIR TELAH DIBENTUKAN DI HUTAN SIMPAN KEDAH (KAWASAN SUPPLAI)

| NO. | HUTAN SIMPAN | DAERAH HUTAN TADAHAN AIR | NO. WATAS | TABUK | SUKSES | KELUSURAN (HEK) |
|---------------|--------------|--------------------------|-----------|------------|--------------|------------------|
| 1 | Chenderoh | KU | 7702 | 16.15.1937 | Langkawi | 528 |
| 2 | Meru | KU | 7707 | 11.03.1932 | Padang Terap | 13,718.00 |
| 3 | Ulu Mela | KT | 7706 | 24.04.1932 | SA | 111,549.00 |
| 4 | Taman | KT | 7702 | 17.04.1930 | SA | 2,361.00 |
| Jumlah | | | | | | 38,226.00 |

KAWASAN HUTAN TADAHAN AIR DI HUTAN SIMPAN KEDAH (NEGERI KEDAH (KAWASAN SUPPLAI))

| NO. | HUTAN SIMPAN | DAERAH HUTAN TADAHAN AIR | NO. WATAS | TABUK | SUKSES | KELUSURAN (HEK) |
|---------------|--------------------|--------------------------|-----------|------------|----------------|-------------------|
| 1 | Ayer Mempel | KU | 7702 | 16.15.1937 | Langkawi | 528 |
| 2 | Bukit Perangin | KU | 7706 | 11.03.1932 | Padang Terap | 2,379.00 |
| 3 | Bukit Sembak | KU | 811 | 30.04.1936 | Langkawi | 2,332.00 |
| 4 | Gua Chenderoh | KU | 7707 | 34.05.1941 | Langkawi | 1,363.00 |
| 5 | Gawang Rupa | KU | 7213 | 18.03.1941 | Langkawi | 5,184.00 |
| 6 | G. N. N. N. N. N. | KU | 7523 | 23.03.1941 | Langkawi | 4,207.00 |
| 7 | Hemp | KU | 7703 | 16.15.1937 | Langkawi | 2,339.00 |
| 8 | Pulau Langkat | KU | 7702 | 16.15.1937 | Langkawi | 850 |
| 9 | Padang Terap | KU | 7706 | 11.03.1932 | Langkawi | 3,833.00 |
| 10 | Padang Terap Besar | KU | 7702 | 20.04.1937 | Langkawi | 621 |
| 11 | Padang Terap | KU | 7706 | 23.03.1937 | Langkawi | 800 |
| 12 | Padang Terap | KU | 7706 | 18.07.1941 | Langkawi | 304 |
| 13 | Padang Terap | KU | 7706 | 18.07.1937 | Langkawi | 1,373.00 |
| 14 | Padang Terap | KU | 7703 | 02.04.1941 | Langkawi | 791 |
| 15 | Rupa | KU | 7412 | 30.04.1941 | Langkawi | 38 |
| 16 | Padang Terap | KU | 7706 | 11.03.1932 | Padang Terap | 8,887.00 |
| 17 | Meru | KU | 7707 | 11.03.1932 | Padang Terap | 145 |
| 18 | Kubang Besar | KU | 7704 | 16.15.1937 | Langkawi | 474 |
| 19 | Bukit Perangin | KU | 7706 | 30.07.1933 | Langkawi | 1,202.00 |
| 20 | Bukit Perangin | KT | 7706 | 11.03.1932 | SA | 1,307.00 |
| 21 | Bukit Perangin | KT | 7701 | 07.01.1930 | Padang Terap | 1,343.00 |
| 22 | Gawang Jempit | KT | 7426 | 30.05.1936 | Tanj. Rambutan | 8,439.00 |
| 23 | Rupa | KT | 7701 | 16.03.1931 | SA | 4,960.00 |
| 24 | Rupa | KT | 7706 | 16.03.1931 | SA | 1,401.00 |
| 25 | Ulu Mela | KS | 7706 | 24.04.1932 | Bitang | (1) 2,745.00 |
| 26 | Rupa | KT | 7704 | 17.07.1932 | Kuala Muda | 208 |
| 27 | Gawang Rupa | KS | 7726 | 34.11.1951 | Kudin | 1,448.00 |
| 28 | Padang Terap | KS | 7707 | 16.15.1937 | Kudin | 72 |
| 29 | Padang Terap | KS | 7706 | 11.03.1932 | Bandar Baharu | 81 |
| 30 | Rupa | KS | 7427 | 30.05.1936 | Bandar Baharu | 270 |
| 31 | Gawang Rupa | KS | 7719 | 01.11.1932 | Bitang | 8,368.00 |
| 32 | Bukit Perangin | KT | 7707 | 11.03.1932 | Padang Terap | 5,200.00 |
| 33 | Bukit Perangin | KT | 7707 | 17.07.1932 | SA | 8,200.00 |
| Jumlah | | | | | | 118,463.00 |

PELAN HUTAN TAMAN NEGERI KEDAH
1:500,000



Petunjuk
 □ Daerah Hutan Simpan
 □ Hutan Simpan
 ■ Hutan Taman Negeri

KAWASAN HUTAN TAMAN NEGERI DI HUTAN SIMPAHAN NEKAL NEGERI KEDAH

| BIL. | NEGERI | HUTAN TAMAN | BLOK | TAHAP | RUJUK | KELUSURAN |
|---------------|--------|----------------------|---------|------------|-----------------|------------------|
| 1 | KU | Alor Mengat | F102 | 18.10.1937 | Langkawi | 528 |
| 2 | KU | Baki Besar | F11 | 08.01.1949 | Langkawi | 2,752.00 |
| 3 | KU | Cala Dindia | F103 | 24.05.1941 | Langkawi | 1,163.00 |
| 4 | KU | Gunung Mera | F211 | 18.03.1941 | Langkawi | 6,184.00 |
| 5 | KU | G. Meringiang | F103 | 20.05.1941 | Langkawi | 4,297.00 |
| 6 | KU | Keap | F103 | 18.10.1937 | Langkawi | 2,323.00 |
| 7 | KU | Paku-Langkap | F11 | 18.02.1951 | Langkawi | 655 |
| 8 | KU | Paku-Langkap | F103 | 18.05.1937 | Langkawi | 655 |
| 9 | KU | Paku-Cemping Bunting | F24 | 18.01.1951 | Langkawi | 3,812.00 |
| 9 | KU | Paku-Dindia Besar | F103 | 20.05.1937 | Langkawi | 521 |
| 10 | KU | Paku-Taman | F256 | 28.05.1937 | Langkawi | 800 |
| 11 | KU | Paku-Taman | F205 | 18.07.1941 | Langkawi | 506 |
| 12 | KU | Sabit-Berayah | Bel. 24 | 19.02.1958 | Langkawi | 1,279.00 |
| 13 | KU | Tanjung Dagu | F103 | 02.08.1941 | Langkawi | 791 |
| 14 | KU | Kaoh | F112 | 20.06.1941 | Langkawi | 30 |
| 15 | KU | Paku | F207 | 11.09.1952 | Padang Temp | 12,715.00 |
| 16 | KU | Kampung Besar | F104 | 18.10.1937 | Langkawi | 119 |
| 17 | KU | Daki Besar | F104 | 30.07.1937 | Langkawi | 1,252.00 |
| 18 | KU | Chakar Besar | F6 | 04.01.1951 | Padang Temp/ BK | 1442 |
| 19 | KU | Gunung Aras | F108 | 20.05.1938 | Padang Temp | 4,431.00 |
| 20 | KU | Ulu Mulu | F108 | 24.05.1932 | Selang | 11,145.00 |
| Jumlah | | | | | | 61,887.00 |

ENAKMEN NO. 63 (TANAH SIMPANAN BAGI
ORANG-ORANG MELAYU)

ENACTMENT NO. 63 (MALAY RESERVATIONS)

No. 342.

PEMBATALAN DI BAWAH PERENGGAN 4(b)

REVOCATION UNDER PARAGRAPH 4(b)

Pada menjalankan kuasa yang diberi oleh perenggan 4(b) Enakmen No. 63 (Tanah Simpanan Bagi Orang-orang Melayu) maka inilah Raja dalam Mesyuarat membatalkan pengisytiharan Tanah Simpanan Bagi Orang-orang Melayu di dalam Bandar Alor Setar, Seksyen 036, Daerah Kota Setar, Kedah Darul Aman, dalam *Warta Kerajaan Kedah* No. 46 Jilid 9 bertarikh 4 April 1933 sebagai Kenyataan No. 1180 setakat yang berkenaan dengan tanah yang tersebut dalam Jadual di bawah ini dan dipetakan di atas Peta No. P.W. 50495 yang disimpan di Pejabat Pengarah Ukur dan Pemetaan, Kulim, Kedah Darul Aman.

In exercise of the power conferred by paragraph 4(b) of Enactment No. 63 (Malay Reservations) the Ruler in Council hereby revokes the declaration of Malay Reservation in Bandar Alor Setar, Seksyen 036, District of Kota Setar, Kedah Darul Aman published in the Kedah Government *Gazette* No. 46 Volume 9 dated 4 April 1933 as Notification No. 1180 in so far as at relates to the land described in the Schedule hereto and delicated upon P.W. 50495 deposited in the Office of the Director of Survey, Kulim, Kedah Darul Aman.

JADUAL/SCHEDULE

Bandar—Alor Setar, Seksyen 036. Daerah—Kota Setar.

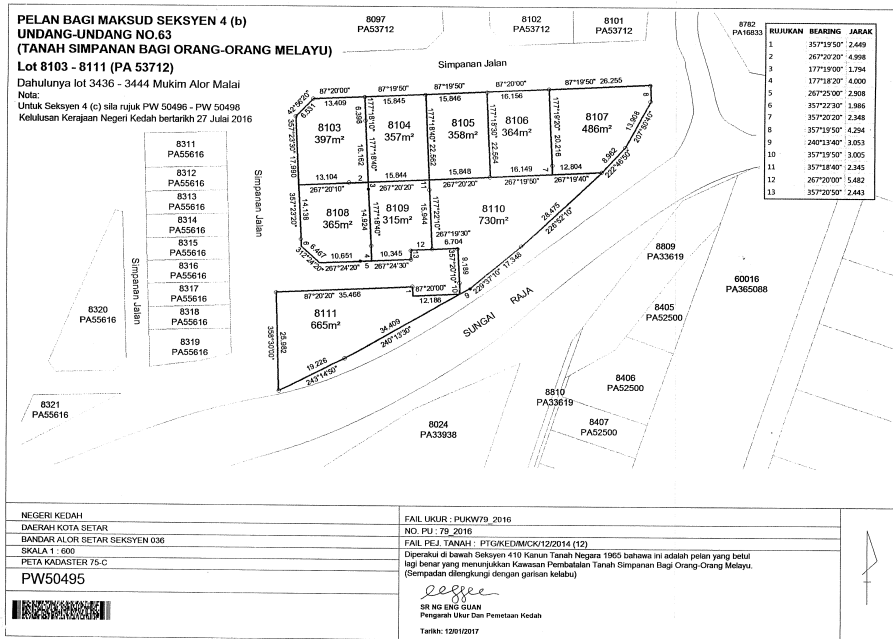
| Hakmilik | Keluasan Meter Persegi |
|---|---------------------------|
| H.S.M. 8990 P.T. 814 (Lot baru 8103) | 397 |
| H.S.M. 8991 P.T. 815 (Lot baru 8104) | 357 |
| H.S.M. 8992 P.T. 816 (Lot baru 8105) | 358 |
| H.S.M. 8993 P.T. 817 (Lot baru 8106) | 364 |
| H.S.M. 8994 P.T. 818 (Lot baru 8107) | 486 |

WARTA KERAJAAN NEGERI KEDAH DARUL AMAN

10hb Mei 2018]

771

| Hakmilik | Keluasan |
|---|----------|
| Meter Persegi | |
| H.S.M. 8995 P.T. 819 (Lot baru 8108) | 365 |
| H.S.M. 8996 P.T. 820 (Lot baru 8109) | 315 |
| H.S.M. 8997 P.T. 821 (Lot baru 8110) | 730 |
| H.S.M. 8998 P.T. 822 (Lot baru 8111) | 665 |
| P.W. 50495 | |



Bertarikh 12 April 2018

Dated 12 April 2018

[PSU(K): 571-1436; PTG/Ked./M/CK/12/2014]

HAJI IQBAL BIN AHMAD
*Setiausaha Majlis Mesyuarat Kerajaan
 Kedah/
 Secretary State Executive Council
 Kedah*

No. 343.

PERMASUKAN DI BAWAH PERENGGAN 4(c)
 REINCLUSION UNDER PARAGRAPH 4(c)

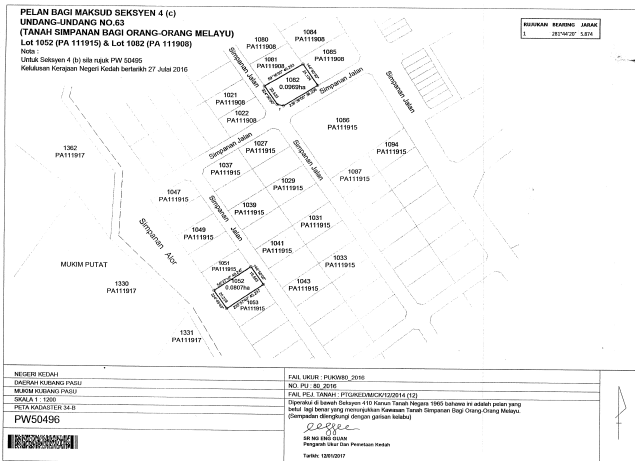
Pada menjalankan kuasa yang diberi oleh perenggan 4(c) Enakmen No. 63 (Tanah Simpanan Bagi Orang-orang Melayu) maka inilah Raja dalam Majlis Mesyuarat mengisytiharkan tanah yang tersebut dalam Mukim Kubang Pasu, Daerah Kubang Pasu, Kedah Darul Aman setakat yang berkenaan seperti Jadual di bawah dan dipetakan di atas P.W. 50496 yang disimpan di Pejabat Pengarah Ukur dan Pemetaan, Kulim, Kedah Darul Aman dipermasukkan menjadi Tanah Simpanan Bagi Orang-orang Melayu.

In exercise of the power conferred by paragraph 4(c) of Enactment No. 63 (Malay Reservations) the Ruler in Council hereby declares that the land in the Mukim Kubang Pasu, District of Kubang Pasu, Kedah Darul Aman in so far as it relates to the land Schedule hereto and delineated upon P.W. 50496 deposited in the Office of the Director of Survey, Kulim, Kedah Darul Aman to be included as land in Malay Reservation.

JADUAL/SCHEDULE

Daerah—Kubang Pasu. Daerah—Kubang Pasu.

| Hakmilik | Keluasan Meter Persegi |
|-------------------|---------------------------|
| P.M. 41 Lot 1082 | 0.0969 |
| P.M. 556 Lot 1052 | 0.0807 |
| P.W. 50496 | |



No. 344.

PERMASUKAN DI BAWAH PERENGGAN 4(c)

REINCLUSION UNDER PARAGRAPH 4(c)

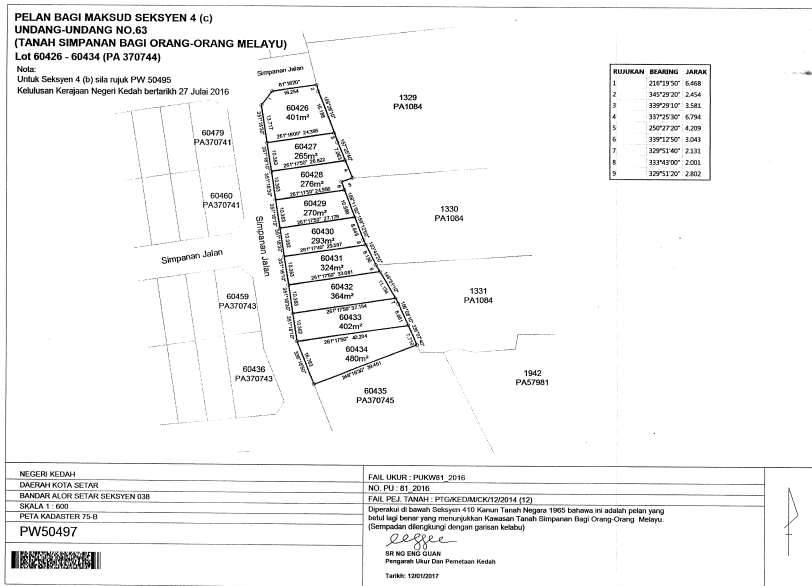
Pada menjalankan kuasa yang diberi oleh perenggan 4(c) Enakmen No. 63 (Tanah Simpanan Bagi Orang-orang Melayu) maka inilah Raja dalam Majlis Mesyuarat mengisytiharkan tanah yang tersebut dalam Bandar Alor Setar, Seksyen 038, Daerah Kota Setar, Kedah Darul Aman setakat yang berkenaan seperti Jadual di bawah dan dipetakan di atas P.W. 50497 yang disimpan di Pejabat Pengarah Ukur dan Pemetaan, Kulim, Kedah Darul Aman dipermasukkan menjadi Tanah Simpanan Bagi Orang-orang Melayu.

In exercise of the power conferred by paragraph 4(c) of Enactment No. 63 (Malay Reservations) the Ruler in Council hereby declares that the land in the Bandar Alor Setar, Seksyen 038, District of Kota Setar, Kedah Darul Aman in so far as it relates to the land Schedule hereto and delineated upon P.W. 50497 deposited in the Office of the Director of Survey, Kulim, Kedah Darul Aman to be included as land in Malay Reservation.

JADUAL/SCHEDULE

Bandar—Alor Setar, Seksyen 038. Daerah—Kota Setar.

| Hakmilik | Keluasan Meter Persegi |
|--|---------------------------|
| H.S.M. 17539 Lot 545 (Lot baru 60426) | 401 |
| H.S.M. 17540 Lot 546 (Lot baru 60427) | 265 |
| H.S.M. 17541 Lot 547 (Lot baru 60428) | 276 |
| H.S.M. 17542 Lot 548 (Lot baru 60429) | 270 |
| H.S.M. 17543 Lot 549 (Lot baru 60430) | 293 |
| H.S.M. 17544 P.T. 550) (Lot baru 60431) | 324 |
| H.S.M. 17545 P.T. 551 (Lot baru 60432) | 364 |
| H.S.M. 17546 P.T. 552 (Lot baru 60433) | 402 |
| H.S.M. 17547 P.T. 553 (Lot baru 60434) | 480 |
| P.W. 50497 | |



Bertarikh 12 April 2018

Dated 12 April 2018

[PSU(K): 571-1436; PTG/Ked./M/CK/12/2014]

HAI IQBAL BIN AHMAD
*Setiausaha Majlis Mesyuarat Kerajaan
Kedah/
Secretary State Executive Council
Kedah*

No. 345.

PERMASUKAN DI BAWAH PERENGGAN 4(c)

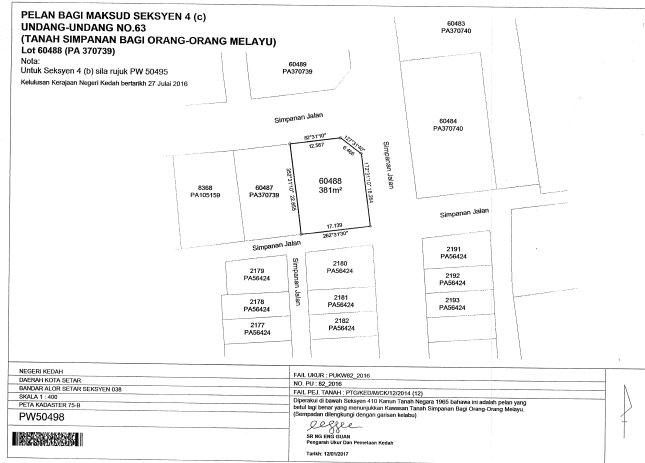
REINCLUSION UNDER PARAGRAPH 4(c)

Pada menjalankan kuasa yang diberi oleh perenggan 4(c) Enakmen No. 63 (Tanah Simpanan Bagi Orang-orang Melayu) maka inilah Raja dalam Majlis Mesyuarat mengisytiharkan tanah yang tersebut dalam Bandar Alor Setar, Seksyen 038, Daerah Kota Setar, Kedah Darul Aman setakat yang berkenaan seperti Jadual di bawah dan dipetakan di atas P.W. 50498 yang disimpan di Pejabat Pengarah Ukur dan Pemetaan, Kulim, Kedah Darul Aman dipermasukkan menjadi Tanah Simpanan Bagi Orang-orang Melayu.

In exercise of the power conferred by paragraph 4(c) of Enactment No. 63 (Malay Reservations) the Ruler in Council hereby declares that the land in the Bandar Alor Setar, Seksyen 038, District of Kota Setar, Kedah Darul Aman in so far as it relates to the land Schedule hereto and delineated upon P.W. 50498 deposited in the Office of the Director of Survey, Kulim, Kedah Darul Aman to be included as land in Malay Reservation.

JADUAL/SCHEDULE

Bandar—Alor Setar, Seksyen 038. Daerah—Kota Setar. Hakmilik—H.S.M. 17614 P.T. 620 (Lot baru 60488) P.W. 50498. Keluasan—381 meter persegi.



Bertarikh 12 April 2018
 Dated 12 April 2018
 [PSU(K): 571-1436; PTG/Ked./M/CK/12/2014]

HAJI IQBAL BIN AHMAD
*Setiausaha Majlis Mesyuarat Kerajaan
 Kedah/
 Secretary State Executive Council
 Kedah*

KANUN TANAH NEGARA
 (Akta 56 tahun 1965)
 NATIONAL LAND CODE
 (Act 56 of 1965)

No. 346.
 (Seksyen 27)
 NOTIS MENGENAI SIASATAN
 (Section 27)
 NOTICE OF ENQUIRY
 Pembetulan/Corrigendum

Jadual kepada Pemberitahuan Warta No. 7 Kenyataan No. 252 yang disiarkan pada 29 Mac 2018 adalah dipinda dengan menggantikan perkataan-perkataan berikut:

Lot/Lot: 1787 (Lot lama 675)
 Keluasan/Area: 0.4850 hektar

Kepada

Lot/Lot: 1787 dan 1788 (Lot lama 675)

Keluasan/Area: 0.4850 hektar (Lot 1787)
2.3952 hektar (Lot 1788)

Pindaan ini hendaklah disifatkan telah mula berkuat kuasa 29 Mac 2018.

Bertarikh 25 April 2018

Dated 25 April 2018

[PTG/Ked./K/629/2017/06 (Kes 102/2017)]

RIZAWATI BINTI MOHAMAD @ RAMLI
*Ketua Penolong Pengarah Tanah dan Galian
(Pembangunan)
b.p. Pengarah Tanah dan Galian
Kedah*

No. 347.

(Seksyen 27)

NOTIS MENGENAI SIASATAN

(Section 27)

NOTICE OF ENQUIRY

Pembetulan/Corrigendum

Jadual kepada Pemberitahuan *Warta* No. 18 Kenyataan No. 580 yang disiarkan pada 31 Ogos 2017 adalah dipinda dengan menggantikan perkataan-perkataan berikut:

Lot/Lot: Sebahagian Lot 3453

Keluasan/Area: 12.85 hektar

Kepada

Lot/Lot: lot 3452 dan sebahagian Lot 3453

Keluasan/Area: 0.4436 hektar (Lot 3452)
12.85 hektar (sebahagian lot 3453)

Pindaan ini hendaklah disifatkan telah mula berkuat kuasa 31 Ogos 2017.

Bertarikh 25 April 2018

Dated 25 April 2018

[PTG/Ked./K/615/2017/06 (Kes 85/2017)]

RIZAWATI BINTI MOHAMAD @ RAMLI
*Ketua Penolong Pengarah Tanah dan Galian
(Pembangunan)
b.p. Pengarah Tanah dan Galian
Kedah*

No. 348.

(Seksyen 27)

NOTIS MENGENAI SIASATAN

(Section 27)

NOTICE OF ENQUIRY

Pembetulan/Corrigendum

Jadual kepada Pemberitahuan *Warta* No. 7 Kenyataan No. 263 yang disiarkan pada 29 Mac 2018 adalah dipinda dengan menggantikan perkataan-perkataan berikut:

Lot/Lot: 50 (Asal lot 335)

Kepada

Lot/Lot: 52 (Asal lot 335)

Pindaan ini hendaklah disifatkan telah mula berkuat kuasa 29 Mac 2018.

Bertarikh 25 April 2018

Dated 25 April 2018

[PTG/Ked./K/607/2018/06 (Kes 1/2018);

PTG/Ked./K/608/2018/06 (Kes 2/2018)]

RIZAWATI BINTI MOHAMAD @ RAMLI
*Ketua Penolong Pengarah Tanah dan Galian
(Pembangunan)
b.p. Pengarah Tanah dan Galian
Kedah*

No. 349.

(Seksyen 27)

NOTIS MENGENAI SIASATAN

(Section 27)

NOTICE OF ENQUIRY

Pembetulan/Corrigendum

Jadual kepada Pemberitahuan *Warta* No. 7 Kenyataan No. 255 yang disiarkan pada 29 Mac 2018 adalah dipinda dengan menggantikan perkataan-perkataan berikut:

Lot/Lot: 181 (Lot asal 725)

Keluasan/Area: 0.36657 hektar/0.90583 ekar

Kepada

Lot/Lot: Sebahagian lot 181 (lot asal 725)

Keluasan/Area: 0.209 ekar

Pindaan ini hendaklah disifatkan telah mula berkuat kuasa 29 Mac 2018.

Bertarikh 26 April 2018

Dated 26 April 2018

[PTG/Ked./K/603/2015/06 (Kes 107/2017)]

RIZAWATI BINTI MOHAMAD @ RAMLI
Ketua Penolong Pengarah Tanah dan Galian
(Pembangunan)
b.p. Pengarah Tanah dan Galian
Kedah

No. 350.

(Seksyen 97 dan 98)

NOTIS TUNTUTAN TUNGGAKAN SEWA

Kepada Chuan Keat Development Sdn. Bhd. yang beralamat di 1-B, Lorong Langkawi Indah 8, Taman Indah, 07000 Langkawi, Kedah tuan punya tanah/tanah-tanah yang diperihalkan dalam ruangan 1 dan 2 dalam Jadual di bawah ini.

Bahawasanya sewa yang dikenakan bagi tanah/tanah-tanah tersebut dan yang genap masa berkenaan dengan tahun ini masih belum dibayar dan mulai 1 Jun, adalah dalam tunggakan.

Kamu adalah dengan ini dikehendaki, dalam tempoh tiga bulan dari tarikh notis ini disampaikan, supaya membayar * di Pejabat Tanah di daerah ini/di Pejabat Tanah Daerah Langkawi segala jumlah wang yang sekarang genap masa sebagaimana yang dimasukkan dalam ruangan-ruangan 3 – 6 dalam Jadual itu dan yang dijumlahkan dalam ruangan akhirnya.

Dan ambil perhatian bahawa, jika *jumlah/mana-mana daripada jumlah yang dinyatakan di ruangan akhir itu tidak dibayar dengan sepenuhnya dalam tempoh tiga bulan tersebut, maka saya yang bertandatangan di bawah ini, menurut kuasa-kuasa yang diberi oleh seksyen 100 Kanun Tanah Negara, akan mengisytiharkan dengan jalan perintah *tanah/tanah-tanah berkenaan dilucuthak kepada Pihak Berkuasa Negeri.

To Chuan Keat Development Sdn. Bhd. of 1-B, Lorong Langkawi Indah 8, Taman Indah, 07000 Langkawi, Kedah proprietor of the lands described in the 1st and 2nd columns of the Schedule below.

Whereas the rent reserved on the said lands and due in respect of the current year is unpaid and, with effect from the 1 day of June in arrear.

You are hereby required, within three months of the date of the service of this notice, to pay *at the Land Office of this district/at Langkawi Land Office all the sums now due as entered in the 3rd – 6th Columns of the Schedule and totalled in the final column thereof.

And take notice that, if *the total/any of the totals specified in the final column is not paid in full within the said period of three months, then I the undersigned, by virtue of the powers conferred by section 100 of the National Land Code, shall by order declare *the land in question forfeit to the State Authority.

JADUAL TANAH DAN TUNGGAKAN/SCHEDULE OF LAND AND ARREARS

Jenis dan No. Hakmilik/*Description and No. of Title*—GRN 64251, Mukim Bandar Kuah. Lot/Mukim/Daerah/Lot/Township/District—3057, Pencawang Elektrik. Sewa tahun ini/*Current Year Rent*—1,200.00 (Sewa 2017). Tunggakan dari tahun-tahun yang lepas/*Arrears from previous years*—6,200.00 (Tunggakan Sewa 2006-2016). Bayaran dan lain-lain yang dikenakan sebagai sewa/*Fee, etc., chargeable as rent*—2,463.90 (Denda dan Tunggakan Denda). Bayaran-bayaran terhutang/*Arrears Fee/s*—10.00 (Notis 6A). Jumlah kena dibayar/*Total due*—9,873.90.

Bertarikh 1 Ogos 2017

Dated 1 August 2017

[PSU(K) 946-1379 Jld. 205; PTL: E/21/2017(21)]

HAJI ISHAK BIN MURAT
*Pentadbir Tanah Langkawi
Kedah/
Land Administrator Langkawi
Kedah*

No. 351.

(Seksyen 97 dan 98)

NOTIS TUNTUTAN TUNGGAKAN SEWA

Kepada Gunung Jaya Sdn. Bhd. yang beralamat di 1st Floor, 31, Jalan Pandak Mayah 5, Pusat Bandar Kuah, 07000 Langkawi, Kedah tuan punya tanah/tanah-tanah yang diperihalkan dalam ruangan 1 dan 2 dalam Jadual di bawah ini.

Bahawasanya sewa yang dikenakan bagi tanah/tanah-tanah tersebut dan yang genap masa berkenaan dengan tahun ini masih belum dibayar dan mulai 1 Jun, adalah dalam tunggakan.

Kamu adalah dengan ini dikehendaki, dalam tempoh tiga bulan dari tarikh notis ini disampaikan, supaya membayar * di Pejabat Tanah di daerah ini/di Pejabat Tanah Daerah Langkawi segala jumlah wang yang sekarang genap masa sebagaimana yang dimasukkan dalam ruangan-ruangan 3 – 6 dalam Jadual itu dan yang dijumlahkan dalam ruangan akhirnya.

Dan ambil perhatian bahawa, jika *jumlah/mana-mana daripada jumlah yang dinyatakan di ruangan akhir itu tidak dibayar dengan sepenuhnya dalam tempoh tiga bulan tersebut, maka saya yang bertandatangan di bawah ini, menurut kuasa-kuasa yang diberi oleh seksyen 100 Kanun Tanah Negara, akan mengisytiharkan dengan jalan perintah *tanah/tanah-tanah berkenaan dilucuthak kepada Pihak Berkuasa Negeri.

To Gunung Jaya Sdn. Bhd. of 1st Floor, 31, Jalan Pandak Mayah 5, Pusat Bandar Kuah, 07000 Langkawi, Kedah proprietor of the lands described in the 1st and 2nd columns of the Schedule below.

Whereas the rent reserved on the said lands and due in respect of the current year is unpaid and, with effect from the 1 day of June in arrear.

You are hereby required, within three months of the date of the service of this notice, to pay *at the Land Office of this district/at Langkawi Land Office all the sums now due as entered in the 3rd – 6th Columns of the Schedule and totalled in the final column thereof.

And take notice that, if *the total/any of the totals specified in the final column is not paid in full within the said period of three months, then I the undersigned, by virtue of the powers conferred by section 100 of the National Land Code, shall by order declare *the land in question forfeit to the State Authority.

JADUAL TANAH DAN TUNGGAKAN/SCHEDULE OF LAND AND ARREARS

Jenis dan No. Hakmilik/*Description and No. of Title*—H.S.M. 6503, Mukim Bandar Kuah. Lot/Mukim/Daerah/Lot/Township/District—P.T. 2330, Pencawang Elektrik. Sewa tahun ini/*Current Year Rent*—1,200.00 (Sewa 2017). Tunggakan dari tahun-tahun yang lepas/*Arrears from previous years*—1,200.00 (Tunggakan Sewa 2016-2016). Bayaran dan lain-lain yang dikenakan sebagai sewa/*Fee, etc., chargeable as rent*—183.00 (Denda dan Tunggakan Denda). Bayaran-bayaran terhutang/*Arrears Fee/s*—10.00 (Notis 6A). Jumlah kena dibayar/*Total due*—2,593.00.

Bertarikh 1 Ogos 2017

Dated 1 August 2017

[PSU(K) 946-1379 Jld. 205; PTL: E/23/2017(18)]

HAJI ISHAK BIN MURAT
Pentadbir Tanah Langkawi
Kedah/
District Land Administrator Langkawi
Kedah

No. 352.

(Seksyen 97 dan 98)

NOTIS TUNTUTAN TUNGGAKAN SEWA

Kepada Taib dan Rokiah Holdings Sdn. Bhd. yang beralamat di Taman Desa Kemboja, Mukim Bohor, 07000 Langkawi, Kedah tuan punya tanah/tanah-tanah yang diperihalkan dalam ruangan 1 dan 2 dalam Jadual di bawah ini.

Bahawasanya sewa yang dikenakan bagi tanah/tanah-tanah tersebut dan yang genap masa berkenaan dengan tahun ini masih belum dibayar dan mulai 1 Jun, adalah dalam tunggakan.

Kamu adalah dengan ini dikehendaki, dalam tempoh tiga bulan dari tarikh notis ini disampaikan, supaya membayar * di Pejabat Tanah di daerah ini/di Pejabat Tanah Daerah Langkawi segala jumlah wang yang sekarang genap masa sebagaimana yang dimasukkan dalam ruangan-ruangan 3 – 6 dalam Jadual itu dan yang dijumlahkan dalam ruangan akhirnya.

Dan ambil perhatian bahawa, jika *jumlah/mana-mana daripada jumlah yang dinyatakan di ruangan akhir itu tidak dibayar dengan sepenuhnya dalam tempoh tiga bulan tersebut, maka saya yang bertandatangan di bawah ini, menurut kuasa-kuasa yang diberi oleh seksyen 100 Kanun Tanah Negara, akan mengisytiharkan dengan jalan perintah *tanah/tanah-tanah berkenaan dilucuthak kepada Pihak Berkuasa Negeri.

To Taib dan Rokiah Holdings Sdn. Bhd. of Taman Desa Kemboja, Mukim Bohor, 07000 Langkawi, Kedah proprietor of the lands described in the 1st and 2nd columns of the Schedule below.

Whereas the rent reserved on the said lands and due in respect of the current year is unpaid and, with effect from the 1 day of June in arrear.

You are hereby required, within three months of the date of the service of this notice, to pay *at the Land Office of this district/at Langkawi Land Office all the sums now due as entered in the 3rd – 6th Columns of the Schedule and totalled in the final column thereof.

And take notice that, if *the total/any of the totals specified in the final column is not paid in full within the said period of three months, then I the undersigned, by virtue of the powers conferred by section 100 of the National Land Code, shall by order declare *the land in question forfeit to the State Authority.

JADUAL TANAH DAN TUNGGAKAN/*SCHEDULE OF LAND AND ARREARS*

Jenis dan No. Hakmilik/*Description and No. of Title*—G.M. 1219, Mukim Bohor. Lot/Mukim/Daerah/Lot/Township/District—Lot 1912, Pencawang Elektrik. Sewa tahun ini/*Current Year Rent*—1,200.00 (Sewa 2017). Tunggakan dari tahun-tahun yang lepas/*Arrears from previous years*—7,300.00 (Tunggakan Sewa 1995-2016). Bayaran dan lain-lain yang dikenakan sebagai sewa/*Fee, etc., chargeable as rent*—4,044.20 (Denda dan Tunggakan Denda). Bayaran-bayaran terhutang/*Arrears Fee/s*—10.00 (Notis 6A). Jumlah kena dibayar/*Total due*—12,554.20.

Bertarikh 1 Ogos 2017

Dated 1 August 2017

[PSU(K) 946-1379 Jld. 205; PTL: E/19/2017(18)]

HAJI ISHAK BIN MURAT
Pentadbir Tanah Langkawi
Kedah/
District Land Administrator Langkawi
Kedah

No. 353.

(Seksyen 168)

NOTIS BERKENAAN DENGAN CADANGAN HENDAK MENGELUARKAN
HAKMILIK SAMBUNGAN (ATAU SURATAN YANG DIKELUARKAN YANG
BAHARU SEBAGAI GANTINYA)

(Section 168)

NOTICE OF INTENTION TO ISSUE TITLE IN CONTINUATION
(OR NEW ISSUE DOCUMENT IN LIEU THEREOF)

Pada menjalankan kuasa yang diberikan oleh seksyen 168 Kanun Tanah Negara, notis adalah dengan ini diberi bahawa adalah dicadangkan hendak mengeluarkan hakmilik sambungan bagi tanah-tanah yang tersebut dalam Jadual di bawah ini kerana sebab-sebab yang berikut:

Hilang dalam simpanan.

In exercise of the powers conferred by section 168 of the National Land Code, notice is hereby given that it is proposed to issue title in continuation to the lands described in the Schedule below for the following reasons:

Title has been lost.

JADUAL/SCHEDULE

| Mukim | No. Lot/Bahagian dan No. Fail | | Keluasan/Jenis dan No. Surat Hakmilik | |
|--------------------|---------------------------------------|-------------------|---|------|
| <i>Mukim</i> | <i>Lot No./Share and File No.</i> | | <i>Area/Description and No. of Title</i> | |
| | | | Hektar/ <i>Hectares</i> | G.M. |
| Bandar Kupang | 1099 | PTB/B/I/H/11/2018 | 0.2604 | 418 |
| Pekan Kuala Pegang | 303 | PTB/B/I/H/12/2018 | 1.1963 | 122 |
| Siong | 4888 | PTB/B/I/H/13/2018 | 1.703 | 837 |
| | | | Meter Persegi/ <i>Square Metres</i> | |
| Pekan Pulai | 221 | PTB/B/I/H/14/2018 | 102 | 1701 |
| | | | Hektar/ <i>Hectares</i> | |
| Kupang | 6422 | PTB/B/I/H/15/2018 | 0.855 | 6583 |
| Pulai | 5403 | PTB/B/I/H/16/2018 | 0.2199 | 8486 |
| Kupang | 6986 | PTB/B/I/H/17/2018 | 1.6946 | 6550 |
| | | | | P.M. |
| Teloi Kanan | 70279 | PTB/B/I/H/18/2018 | 1.471 | 2754 |
| | | | | G.M. |
| Tawar | 2152 | PTB/B/I/H/19/2018 | 0.5256 | 1367 |
| Pulai | 7012 | PTB/B/I/H/20/2018 | 1.3456 | 1307 |
| Bandar Kupang | 103 | PTB/B/I/H/21/2018 | 0.1593 | 286 |
| Pulai | 3779 | PTB/B/I/H/22/2018 | 0.5339 | 5296 |
| Kupang | 2052 | PTB/B/I/H/23/2018 | 0.607 | 6871 |

Bertarikh

Dated

[PSU(K) 946-1379 Jld. 205; PTB/B/6/2017(36)]

ILIAS BIN SHUIB
Ketua Penolong Pegawai Daerah
(Pengurusan Tanah)
b.p. Pegawai Daerah Baling
Kedah

No. 354.

(Seksyen 168)

NOTIS BERKENAAN DENGAN CADANGAN HENDAK MENGELUARKAN
HAKMILIK SAMBUNGAN (ATAU SURATAN YANG DIKELUARKAN YANG
BAHARU SEBAGAI GANTINYA)

(Section 168)

NOTICE OF INTENTION TO ISSUE TITLE IN CONTINUATION
(OR NEW ISSUE DOCUMENT IN LIEU THEREOF)

Pada menjalankan kuasa yang diberikan oleh seksyen 168 Kanun Tanah Negara, notis adalah dengan ini diberi bahawa adalah dicadangkan hendak mengeluarkan hakmilik sambungan bagi tanah-tanah yang tersebut dalam Jadual di bawah ini kerana sebab-sebab yang berikut:

Hilang.

In exercise of the powers conferred by section 168 of the National Land Code, notice is hereby given that it is proposed to issue title in continuation to the lands described in the Schedule below for the following reasons:

Lost.

JADUAL/SCHEDULE

| Mukim | No. Lot/Bahagian dan No. Fail | Keluasan/Jenis dan No. Surat Hakmilik |
|--------------|---------------------------------------|--|
| <i>Mukim</i> | <i>Lot No./Share and File No.</i> | <i>Area/Description and No. of Title</i> |
| | | Hektar/ Hectares |
| Gajah Mati | 3282 PTPS/B/1/2018 I.H | 0.3423 926 H.S.M. |
| Gajah Mati | P.T. 9 PTPS/B/1/2018 I.H | 0.1436 11/1971 G.M. |
| Jabi | 1030 PTPS/B/3/2018 I.H | 0.1772 1870 P.M. |
| Bukit Lada | 3039 PTPS/B/4/2018 I.H | 2.204 148 G.M. |
| Lesong | 1442 PTPS/B/5/2018 I.H | 0.4828 1502 |
| Tualang | 3830 PTPS/B/6/2018 I.H | 0.8403 819 |

| Mukim | No. Lot/Bahagian dan No. Fail | Keluasan/Jenis dan No. Surat Hakmilik | | |
|--------------|---------------------------------------|--|-----------------------------|---------------|
| <i>Mukim</i> | <i>Lot No./Share and File No.</i> | <i>Area/Description and No. of Title</i> | <i>Hektar/ Hectares</i> | <i>H.S.M.</i> |
| Bukit Lada | 1112 PTPS/B/7/2018 I.H | | 1.6196 | 26 G.M. |
| Bukit Lada | 21 PTPS/B/8/2018 I.H | | 1.5982 | 1985 P.M. |
| Derang | 60008 PTPS/B/9/2018 I.H | | 0.7002 | 715 G.M. |
| Tualang | 377 PTPS/B/10/2018 I.H | | 2.6706 | 1915 |
| Tualang | 940 PTPS/B/10/2018 I.H | | 1.8996 | 3130 |

Bertarikh

Dated

[PSU(K) 946-1379 Jld. 205; PTPS/B/9/93 Jld. 2(48)]

*Pentadbir Tanah Pokok Sena
Kedah/
Land Administrator Pokok Sena
Kedah*

No. 355.

(Seksyen 168)

NOTIS BERKENAAN DENGAN CADANGAN HENDAK MENGELUARKAN
HAKMILIK SAMBUNGAN (ATAU SURATAN YANG DIKELUARKAN YANG
BAHARU SEBAGAI GANTINYA)

(Section 168)

NOTICE OF INTENTION TO ISSUE TITLE IN CONTINUATION
(OR NEW ISSUE DOCUMENT IN LIEU THEREOF)

Pada menjalankan kuasa yang diberikan oleh seksyen 168 Kanun Tanah Negara, notis adalah dengan ini diberi bahawa adalah dicadangkan hendak mengeluarkan hakmilik sambungan bagi tanah-tanah yang tersebut dalam Jadual di bawah ini kerana sebab-sebab yang berikut:

Hilang.

In exercise of the powers conferred by section 168 of the National Land Code, notice is hereby given that it is proposed to issue title in continuation to the lands described in the Schedule below for the following reasons:

Lost.

| <i>JADUAL/SCHEDULE</i> | | | | |
|------------------------|--------------------------------------|--------------------|--|-------------|
| <i>Mukim</i> | <i>No. Lot/Bahagian dan No. Fail</i> | | <i>Keluasan/Jenis dan No. Surat Hakmilik</i> | |
| <i>Mukim</i> | <i>Lot No./Share and File No.</i> | | <i>Area/Description and No. of Title</i> | |
| | | | <i>Hektar/ Hectares</i> | <i>G.M.</i> |
| Bukit Lada | 597 | PTPS/B/18/2017 I.H | 0.4176 | 217 |
| Derang | 1395 | PTPS/B/25/2017 I.H | 2.1169 | 377 |
| | | | <i>Meter Persegi/ Square Metres</i> | |
| Bandar Pokok Sena | 456 | PTPS/B/26/2017 I.H | 345 | 310 |
| | | | <i>Hektar/ Hectares</i> | |
| Lesong | 514 | PTPS/B/27/2017 I.H | 1.8563 | 1130 |
| Lesong | 8134 | PTPS/B/27/2017 I.H | 0.4918 | 3087 |
| Bukit Lada | 1712 | PTPS/B/29/2017 I.H | 0.7563 | 2065 |
| Gajah Mati | 2051 | PTPS/B/29/2017 I.H | 4.3226 | 2441 |
| Gajah Mati | 3061 | PTPS/B/30/2017 I.H | 0.2549 | 721 |
| Bukit Lada | 2425 | PTPS/B/31/2017 I.H | 1.913 | 2589 |
| Lesong | 1190 | PTPS/B/32/2017 I.H | 0.3264 | 1004 |
| | | | <i>Meter Persegi/ Square Metres</i> | |
| Bandar Pokok Sena | 1363 | PTPS/B/33/2017 I.H | 253 | 2490 |
| | | | <i>Hektar/ Hectares</i> | |
| Bukit Lada | 1426 | PTPS/B/34/2017 I.H | 0.6576 | 1435 |
| | | | | <i>P.M.</i> |
| Lesong | 3564 | PTPS/B/35/2017 I.H | 0.4122 | 117 |

| Mukim | No. Lot/Bahagian dan No. Fail | Keluasan/Jenis dan No. Surat Hakmilik | | |
|--------------|---------------------------------------|--|-----------------------------|-------------|
| <i>Mukim</i> | <i>Lot No./Share and File No.</i> | <i>Area/Description and No. of Title</i> | <i>Hektar/ Hectares</i> | <i>G.M.</i> |
| Lesong | 2090 PTPS/B/36/2017 I.H | 0.7765 | 1912 | |
| Gajah Mati | 2757 PTPS/B/37/2017 I.H | 3.69 | 1017 | |
| Gajah Mati | 915 PTPS/B/37/2017 I.H | 0.3568 | 1464 | |
| Gajah Mati | 917 PTPS/B/37/2017 I.H | 0.4983 | 1466 | |
| Gajah Mati | 3260 PTPS/B/37/2017 I.H | 1.5208 | 806 | |
| Lesong | 2844 PTPS/B/39/2017 I.H | 0.3841 | 686 | |

Bertarikh

Dated

[PSU(K) 946-1379 Jld. 205; PTPS/B/9/93 Jld. 2(49)]

ILIAS BIN SHUIB
*Pentadbir Tanah Pokok Sena
 Kedah/
 Land Administrator Pokok Sena
 Kedah*

No. 356.

(Seksyen 168)

NOTIS BERKENAAN DENGAN CADANGAN HENDAK MENGELUARKAN
 HAKMILIK SAMBUNGAN (ATAU SURATAN YANG DIKELUARKAN YANG
 BAHARU SEBAGAI GANTINYA)

(Section 168)

NOTICE OF INTENTION TO ISSUE TITLE IN CONTINUATION
 (OR NEW ISSUE DOCUMENT IN LIEU THEREOF)

Pada menjalankan kuasa yang diberikan oleh seksyen 168 Kanun Tanah Negara, notis adalah dengan ini diberi bahawa adalah dicadangkan hendak mengeluarkan hakmilik sambungan bagi tanah yang tersebut dalam Jadual di bawah:

In exercise of the powers conferred by section 168 of the National Land Code, notice is hereby given that it is proposed to issue title in continuation to the land described in the Schedule below:

JADUAL/SCHEDULE

Bandar/Town—Jitra. Daerah/District—Kubang Pasu. No. Lot/Lot No.—991, Seksyen 12. No. Fail/File No.—PTG.Ked./B/142/2017(IH). Jenis dan Surat Hakmilik/Description and No. of Title—GRN 142214. Keluasan/Area—93.00 meter persegi/square metres. Sebab-sebab/Reasons—Hilang dalam simpanan/Title has been lost.

Bertarikh 18 Disember 2017

Dated 18 December 2017

[PSU(K) 946-1379 Jld. 204; PTG.Ked./B/142/2017(IH)(06)]

ANUARDI BIN ABU BAKAR
Timbalan Pendaftar
b.p. Pendaftar Surat-surat Hakmilik Tanah
Kedah

No. 357.

(Seksyen 168)

NOTIS BERKENAAN DENGAN CADANGAN HENDAK MENGELUARKAN
HAKMILIK SAMBUNGAN (ATAU SURATAN YANG DIKELUARKAN YANG
BAHARU SEBAGAI GANTINYA)

(Section 168)

NOTICE OF INTENTION TO ISSUE TITLE IN CONTINUATION
(OR NEW ISSUE DOCUMENT IN LIEU THEREOF)

Pada menjalankan kuasa yang diberikan oleh seksyen 168 Kanun Tanah Negara, notis adalah dengan ini diberi bahawa adalah dicadangkan hendak mengeluarkan hakmilik sambungan bagi tanah yang tersebut dalam Jadual di bawah:

In exercise of the powers conferred by section 168 of the National Land Code, notice is hereby given that it is proposed to issue title in continuation to the land described in the Schedule below:

JADUAL/SCHEDULE

Mukim/Bandar/Mukim/Town—Mukim Air Hangat. No. Lot/Lot No.—304. Jenis dan Surat Hakmilik/Description and No. of Title—G.M. 543. Sebab-sebab/Reasons—Hilang/Lost.

Bertarikh 1 April 2018

Dated 1 April 2018

[PSU(K) 946-1379 Jld. 204; PTL(B) I/Hilang 06/2018]

SYAFINAZ BINTI MOHD SAID
Penolong Pentadbir Tanah Langkawi
b.p. Pentadbir Tanah Langkawi
Kedah/
Assistant Land Administrator Langkawi
for Land Administrator Langkawi
Kedah

No. 358.

(Seksyen 168)

NOTIS BERKENAAN DENGAN CADANGAN HENDAK MENGELUARKAN
HAKMILIK SAMBUNGAN (ATAU SURATAN YANG DIKELUARKAN YANG
BAHARU SEBAGAI GANTINYA)

(Section 168)

NOTICE OF INTENTION TO ISSUE TITLE IN CONTINUATION
(OR NEW ISSUE DOCUMENT IN LIEU THEREOF)

Pada menjalankan kuasa yang diberikan oleh seksyen 168 Kanun Tanah Negara, notis adalah dengan ini diberi bahawa adalah dicadangkan hendak mengeluarkan hakmilik sambungan bagi tanah yang tersebut dalam Jadual di bawah:

In exercise of the powers conferred by section 168 of the National Land Code, notice is hereby given that it is proposed to issue title in continuation to the land described in the Schedule below:

JADUAL/SCHEDULE

Mukim/Bandar/Mukim/Town—Bandar Kuah. No. Lot/Lot No.—5605, Seksyen 4. Jenis dan Surat Hakmilik/Description and No. of Title—G.M. 6064. Sebab-sebab/Reasons—Hilang/Lost.

Bertarikh 1 April 2018

Dated 1 April 2018

[PSU(K) 946-1379 Jld. 204; PTL(B) I/Hilang 07/2018]

SYAFINAZ BINTI MOHD SAID

*Penolong Pentadbir Tanah Langkawi
b.p. Pentadbir Tanah Langkawi
Kedah/*

*Assistant Land Administrator Langkawi
for Land Administrator Langkawi
Kedah*

No. 359.

(Seksyen 168)

NOTIS BERKENAAN DENGAN CADANGAN HENDAK MENGELUARKAN
HAKMILIK SAMBUNGAN (ATAU SURATAN YANG DIKELUARKAN YANG
BAHARU SEBAGAI GANTINYA)

(Section 168)

NOTICE OF INTENTION TO ISSUE TITLE IN CONTINUATION
(OR NEW ISSUE DOCUMENT IN LIEU THEREOF)

Pada menjalankan kuasa yang diberikan oleh seksyen 168 Kanun Tanah Negara, notis adalah dengan ini diberi bahawa adalah dicadangkan hendak mengeluarkan hakmilik sambungan bagi tanah yang tersebut dalam Jadual di bawah:

In exercise of the powers conferred by section 168 of the National Land Code, notice is hereby given that it is proposed to issue title in continuation to the land described in the Schedule below:

JADUAL/SCHEDULE

Mukim/Bandar/Mukim/Town—Mukim Ulu Melaka. No. Lot/Lot No.—2758. Jenis dan Surat Hakmilik/Description and No. of Title—G.M. 1798. Sebab-sebab/Reasons—Hilang/Lost.

Bertarikh 1 April 2018

Dated 1 April 2018

[PSU(K) 946-1379 Jld. 204; PTL(B) I/Hilang 08/2018]

SYAFINAZ BINTI MOHD SAID
Penolong Pentadbir Tanah Langkawi
b.p. Pentadbir Tanah Langkawi
Kedah/
Assistant Land Administrator Langkawi
for Land Administrator Langkawi
Kedah

No. 360.

(Seksyen 168)

NOTIS BERKENAAN DENGAN CADANGAN HENDAK MENGELUARKAN
HAKMILIK SAMBUNGAN (ATAU SURATAN YANG DIKELUARKAN YANG
BAHARU SEBAGAI GANTINYA)

(Section 168)

NOTICE OF INTENTION TO ISSUE TITLE IN CONTINUATION
(OR NEW ISSUE DOCUMENT IN LIEU THEREOF)

Pada menjalankan kuasa yang diberikan oleh seksyen 168 Kanun Tanah Negara, notis adalah dengan ini diberi bahawa adalah dicadangkan hendak mengeluarkan hakmilik sambungan bagi tanah yang tersebut dalam Jadual di bawah:

In exercise of the powers conferred by section 168 of the National Land Code, notice is hereby given that it is proposed to issue title in continuation to the land described in the Schedule below:

JADUAL/SCHEDULE

Mukim/Bandar/Mukim/Town—Mukim Kuah. No. Lot/Lot No.—1664. Jenis dan Surat Hakmilik/Description and No. of Title—G.M. 835. Sebab-sebab/Reasons—Hilang/Lost.

Bertarikh 1 April 2018

Dated 1 April 2018

[PSU(K) 946-1379 Jld. 204; PTL(B) I/Hilang 09/2018]

SYAFINAZ BINTI MOHD SAID
Penolong Pentadbir Tanah Langkawi
b.p. Pentadbir Tanah Langkawi
Kedah/
Assistant Land Administrator Langkawi
for Land Administrator Langkawi
Kedah

No. 361.

(Seksyen 168)

NOTIS BERKENAAN DENGAN CADANGAN HENDAK MENGELUARKAN
HAKMILIK SAMBUNGAN (ATAU SURATAN YANG DIKELUARKAN YANG
BAHARU SEBAGAI GANTINYA)

(Section 168)

NOTICE OF INTENTION TO ISSUE TITLE IN CONTINUATION
(OR NEW ISSUE DOCUMENT IN LIEU THEREOF)

Pada menjalankan kuasa yang diberikan oleh seksyen 168 Kanun Tanah Negara, notis adalah dengan ini diberi bahawa adalah dicadangkan hendak mengeluarkan hakmilik sambungan bagi tanah yang tersebut dalam Jadual di bawah:

In exercise of the powers conferred by section 168 of the National Land Code, notice is hereby given that it is proposed to issue title in continuation to the land described in the Schedule below:

JADUAL/SCHEDULE

Mukim/Bandar/Mukim/Town—Bandar Padang Matsirat. No. Lot/Lot No.—629.
Jenis dan Surat Hakmilik/Description and No. of Title—G.M. 1877. Sebab-
sebab/Reasons—Hilang/Lost.

Bertarikh 1 April 2018

Dated 1 April 2018

[PSU(K) 946-1379 Jld. 204; PTL(B) I/Hilang 10/2018]

SYAFINAZ BINTI MOHD SAID
*Penolong Pentadbir Tanah Langkawi
b.p. Pentadbir Tanah Langkawi
Kedah/
Assistant Land Administrator Langkawi
for Land Administrator Langkawi
Kedah*

No. 362.

(Seksyen 168)

NOTIS BERKENAAN DENGAN CADANGAN HENDAK MENGELUARKAN
HAKMILIK SAMBUNGAN (ATAU SURATAN YANG DIKELUARKAN YANG
BAHARU SEBAGAI GANTINYA)

(Section 168)

NOTICE OF INTENTION TO ISSUE TITLE IN CONTINUATION
(OR NEW ISSUE DOCUMENT IN LIEU THEREOF)

Pada menjalankan kuasa yang diberikan oleh seksyen 168 Kanun Tanah Negara, notis adalah dengan ini diberi bahawa adalah dicadangkan hendak mengeluarkan hakmilik sambungan bagi tanah yang tersebut dalam Jadual di bawah:

In exercise of the powers conferred by section 168 of the National Land Code, notice is hereby given that it is proposed to issue title in continuation to the land described in the Schedule below:

JADUAL/SCHEDULE

Mukim/Bandar/Mukim/Town—Mukim Kedawang. No. Lot/Lot No.—1659. Jenis dan Surat Hakmilik/Description and No. of Title—G.M. 1827. Sebab-sebab/Reasons—Hilang/Lost.

Bertarikh 1 April 2018

Dated 1 April 2018

[PSU(K) 946-1379 Jld. 204; PTL(B) I/Hilang 11/2018(02)]

SYAFINAZ BINTI MOHD SAID
Penolong Pentadbir Tanah Langkawi
b.p. Pentadbir Tanah Langkawi
Kedah/
Assistant Land Administrator Langkawi
for Land Administrator Langkawi
Kedah

No. 363.

(Seksyen 168)

NOTIS BERKENAAN DENGAN CADANGAN HENDAK MENGELUARKAN
HAKMILIK SAMBUNGAN (ATAU SURATAN YANG DIKELUARKAN YANG
BAHARU SEBAGAI GANTINYA)

(Section 168)

NOTICE OF INTENTION TO ISSUE TITLE IN CONTINUATION
(OR NEW ISSUE DOCUMENT IN LIEU THEREOF)

Pada menjalankan kuasa yang diberikan oleh seksyen 168 Kanun Tanah Negara, notis adalah dengan ini diberi bahawa adalah dicadangkan hendak mengeluarkan hakmilik sambungan bagi tanah-tanah yang tersebut dalam Jadual di bawah ini kerana sebab-sebab yang berikut:

Hilang.

In exercise of the powers conferred by section 168 of the National Land Code, notice is hereby given that it is proposed to issue title in continuation to the lands described in the Schedule below for the following reasons:

Lost.

JADUAL/SCHEDULE

| Mukim/Bandar | No. Lot/Bahagian dan No. Fail | Keluasan/Jenis dan No. Surat Hakmilik |
|-------------------|---------------------------------------|--|
| <i>Mukim/Town</i> | <i>Lot No./Share and File No.</i> | <i>Area/Description and No. of Title</i> |
| | | Hektar/ Hectares |
| | | H.S.M. |
| Mukim Kuah | P.T. 3615 — | — 153-96 |
| Mukim Kuah | P.T. 3616 — | — 154-96 |

Bertarikh 3 April 2018

Dated 3 April 2018

[PSU(K) 946-1379 Jld. 204; PTL(B) I/Hilang 12/2018(02)]

SYAFINAZ BINTI MOHD SAID
*Penolong Pentadbir Tanah Langkawi
 b.p. Pentadbir Tanah Langkawi
 Kedah/
 Assistant Land Administrator Langkawi
 for Land Administrator Langkawi
 Kedah*

No. 364.

(Seksyen 168)

NOTIS BERKENAAN DENGAN CADANGAN HENDAK MENGELUARKAN
 HAKMILIK SAMBUNGAN (ATAU SURATAN YANG DIKELUARKAN YANG
 BAHARU SEBAGAI GANTINYA)

(Section 168)

NOTICE OF INTENTION TO ISSUE TITLE IN CONTINUATION
 (OR NEW ISSUE DOCUMENT IN LIEU THEREOF)

Pada menjalankan kuasa yang diberikan oleh seksyen 168 Kanun Tanah Negara, notis adalah dengan ini diberi bahawa adalah dicadangkan hendak mengeluarkan hakmilik sambungan bagi tanah-tanah yang tersebut dalam Jadual di bawah ini kerana sebab-sebab yang berikut:

Hilang.

In exercise of the powers conferred by section 168 of the National Land Code, notice is hereby given that it is proposed to issue title in continuation to the lands described in the Schedule below for the following reasons:

Lost.

JADUAL/SCHEDULE

| Mukim/Bandar | No. Lot/Bahagian dan No. Fail | Keluasan/Jenis dan No. Surat Hakmilik | | |
|----------------------|---------------------------------------|--|--------|--|
| <i>Mukim/Town</i> | <i>Lot No./Share and File No.</i> | <i>Area/Description and No. of Title</i> | | |
| | | Hektar/ Hectares | H.S.M. | |
| Tekai | — PTPT/B/10/2018-I.H | 0.461 | 5312 | |
| Tekai | — PTPT/B/10/2018-I.H | 0.461 | 5311 | |
| Tolak | — PTPT/B/11/2018-I.H | 1.214 | 638 | |
| Batang Tunggang Kiri | — PTPT/B/13/2018-I.H | 4.0342 | 707 | |
| | | | P.M. | |
| Kurong Hitam | — PTPT/B/14/2018-I.H | 2.049 | 224 | |
| Tekai | — PTPT/B/15/2018-I.H | 3.406 | 1305 | |
| | | | G.M. | |
| Tekai | — PTPT/B/16/2018-I.H | 0.8978 | 4946 | |

Bertarikh 3 April 2018

Dated 3 April 2018

[PSU(K) 946-1379 Jld. 204; PTPT/B/3/1969 Jld. 8(77)]

FARA ASHIKIN BINTI MOHD ZIKRI
Penolong Pegawai Daerah
(Pembangunan Tanah dan Pelupusan)
b.p. Pegawai Daerah Padang Terap
Kedah

No. 365.

(Seksyen 168)

NOTIS BERKENAAN DENGAN CADANGAN HENDAK MENGELUARKAN
 HAKMILIK SAMBUNGAN (ATAU SURATAN YANG DIKELUARKAN YANG
 BAHARU SEBAGAI GANTINYA)

(Section 168)

NOTICE OF INTENTION TO ISSUE TITLE IN CONTINUATION
 (OR NEW ISSUE DOCUMENT IN LIEU THEREOF)

Pada menjalankan kuasa yang diberikan oleh seksyen 168 Kanun Tanah Negara, notis adalah dengan ini diberi bahawa adalah dicadangkan hendak mengeluarkan hakmilik sambungan bagi tanah yang tersebut dalam Jadual di bawah:

In exercise of the powers conferred by section 168 of the National Land Code, notice is hereby given that it is proposed to issue title in continuation to the land described in the Schedule below:

JADUAL/SCHEDULE

Mukim/*Mukim*—Bandar Alor Setar. No. Lot/*Lot No.*—1533. No. Fail/*File No.*—PTKS/B/25/2018 I.H. Jenis dan Surat Hakmilik/*Description and No. of Title*—G.M. 19995. Keluasan/*Area*—0.0963 hektar/*hectares*. Sebab-sebab/*Reasons*—Dokumen hakmilik keluaran telah hilang/*The issue document of title has lost*.

Bertarikh 3 April 2018

Dated 3 April 2018

[PSU(K) 946-1379 Jld. 205; PTKS/B/25/2018 I.H(2)]

OMMULKHAIR BINTI AHMAD
Penolong Pentadbir Tanah
b.p. Pentadbir Tanah Kota Setar
Kedah/
Assistant Land Administrator
for Land Administrator Kota Setar
Kedah

No. 366.

(Seksyen 168)

NOTIS BERKENAAN DENGAN CADANGAN HENDAK MENGELUARKAN
HAKMILIK SAMBUNGAN (ATAU SURATAN YANG DIKELUARKAN YANG
BAHARU SEBAGAI GANTINYA)

(Section 168)

NOTICE OF INTENTION TO ISSUE TITLE IN CONTINUATION
(OR NEW ISSUE DOCUMENT IN LIEU THEREOF)

Pada menjalankan kuasa yang diberikan oleh seksyen 168 Kanun Tanah Negara, notis adalah dengan ini diberi bahawa adalah dicadangkan hendak mengeluarkan hakmilik sambungan bagi tanah yang tersebut dalam Jadual di bawah:

In exercise of the powers conferred by section 168 of the National Land Code, notice is hereby given that it is proposed to issue title in continuation to the land described in the Schedule below:

JADUAL/SCHEDULE

Mukim/*Mukim*—Derga. No. P.T./*P.T. No.*—8985. No. Fail/*File No.*—PTKS/B/26/2018 I.H. Jenis dan Surat Hakmilik/*Description and No. of Title*—H.S.M. 1915. Keluasan/*Area*—0.494 hektar/*hectares*. Sebab-sebab/*Reasons*—Dokumen hakmilik keluaran telah hilang/*The issue document of title has lost*.

Bertarikh 3 April 2018

Dated 3 April 2018

[PSU(K) 946-1379 Jld. 205; PTKS/B/26/2018 I.H(2)]

OMMULKHAIR BINTI AHMAD
Penolong Pentadbir Tanah
b.p. Pentadbir Tanah Kota Setar
Kedah/
Assistant Land Administrator
for Land Administrator Kota Setar
Kedah

No. 367.

(Seksyen 168)

NOTIS BERKENAAN DENGAN CADANGAN HENDAK MENGELUARKAN
 HAKMILIK SAMBUNGAN (ATAU SURATAN YANG DIKELUARKAN YANG
 BAHARU SEBAGAI GANTINYA)

(Section 168)

NOTICE OF INTENTION TO ISSUE TITLE IN CONTINUATION
 (OR NEW ISSUE DOCUMENT IN LIEU THEREOF)

Pada menjalankan kuasa yang diberikan oleh seksyen 168 Kanun Tanah Negara, notis adalah dengan ini diberi bahawa adalah dicadangkan hendak mengeluarkan hakmilik sambungan bagi tanah yang tersebut dalam Jadual di bawah:

In exercise of the powers conferred by section 168 of the National Land Code, notice is hereby given that it is proposed to issue title in continuation to the land described in the Schedule below:

JADUAL/SCHEDULE

Mukim/*Mukim*—Bandar Alor Setar. No. Lot/*Lot No.*—11544. No. Fail/*File No.*—PTKS/B/27/2018 I.H. Jenis dan Surat Hakmilik/*Description and No. of Title*—G.M. 17722. Keluasan/*Area*—102 meter persegi/*square metres*. Sebab-sebab/*Reasons*—Dokumen hakmilik keluaran telah hilang/*The issue document of title has lost*.

Bertarikh 3 April 2018

Dated 3 April 2018

[PSU(K) 946-1379 Jld. 205; PTKS/B/27/2018 I.H(2)]

OMMULKHAIR BINTI AHMAD
Penolong Pentadbir Tanah
b.p. Pentadbir Tanah Kota Setar
Kedah/
Assistant Land Administrator
for Land Administrator Kota Setar
Kedah

No. 368.

(Seksyen 168)

NOTIS BERKENAAN DENGAN CADANGAN HENDAK MENGELUARKAN
HAKMILIK SAMBUNGAN (ATAU SURATAN YANG DIKELUARKAN YANG
BAHARU SEBAGAI GANTINYA)

(Section 168)

NOTICE OF INTENTION TO ISSUE TITLE IN CONTINUATION
(OR NEW ISSUE DOCUMENT IN LIEU THEREOF)

Pada menjalankan kuasa yang diberikan oleh seksyen 168 Kanun Tanah Negara, notis adalah dengan ini diberi bahawa adalah dicadangkan hendak mengeluarkan hakmilik sambungan bagi tanah yang tersebut dalam Jadual di bawah:

In exercise of the powers conferred by section 168 of the National Land Code, notice is hereby given that it is proposed to issue title in continuation to the land described in the Schedule below:

JADUAL/SCHEDULE

Mukim/*Mukim*—Bandar Alor Setar. No. Lot/*Lot No.*—216. No. Fail/*File No.*—PTKS/B/28/2018 I.H. Jenis dan Surat Hakmilik/*Description and No. of Title*—G.M. 5079. Keluasan/*Area*—0.494 hektar/*hectares*. Sebab-sebab/*Reasons*—Dokumen hakmilik keluaran telah hilang/*The issue document of title has lost.*

Bertarikh 3 April 2018

Dated 3 April 2018

[PSU(K) 946-1379 Jld. 205; PTKS/B/28/2018 I.H(2)]

OMMULKHAIR BINTI AHMAD
Penolong Pentadbir Tanah
b.p. Pentadbir Tanah Kota Setar
Kedah/
Assistant Land Administrator
for Land Administrator Kota Setar
Kedah

No. 369.

(Seksyen 168)

NOTIS BERKENAAN DENGAN CADANGAN HENDAK MENGELUARKAN
HAKMILIK SAMBUNGAN (ATAU SURATAN YANG DIKELUARKAN YANG
BAHARU SEBAGAI GANTINYA)

(Section 168)

NOTICE OF INTENTION TO ISSUE TITLE IN CONTINUATION
(OR NEW ISSUE DOCUMENT IN LIEU THEREOF)

Pada menjalankan kuasa yang diberikan oleh seksyen 168 Kanun Tanah Negara, notis adalah dengan ini diberi bahawa adalah dicadangkan hendak mengeluarkan hakmilik sambungan bagi tanah yang tersebut dalam Jadual di bawah:

In exercise of the powers conferred by section 168 of the National Land Code, notice is hereby given that it is proposed to issue title in continuation to the land described in the Schedule below:

JADUAL/SCHEDULE

Mukim/*Mukim*—Bandar Bukit Pinang. No. Lot/*Lot No.*—941. No. Fail/*File No.*—PTKS/B/29/2018 I.H. Jenis dan Surat Hakmilik/*Description and No. of Title*—G.M. 37. Keluasan/*Area*—146 meter persegi/*square metres*. Sebab-sebab/*Reasons*—Dokumen hakmilik keluaran telah hilang/*The issue document of title has lost*.

Bertarikh 3 April 2018

Dated 3 April 2018

[PSU(K) 946-1379 Jld. 205; PTKS/B/29/2018 I.H(2)]

OMMULKHAIR BINTI AHMAD
Penolong Pentadbir Tanah
b.p. Pentadbir Tanah Kota Setar
Kedah/
Assistant Land Administrator
for Land Administrator Kota Setar
Kedah

No. 370.

(Seksyen 168)

NOTIS BERKENAAN DENGAN CADANGAN HENDAK MENGELUARKAN
HAKMILIK SAMBUNGAN (ATAU SURATAN YANG DIKELUARKAN YANG
BAHARU SEBAGAI GANTINYA)

(Section 168)

NOTICE OF INTENTION TO ISSUE TITLE IN CONTINUATION
(OR NEW ISSUE DOCUMENT IN LIEU THEREOF)

Pada menjalankan kuasa yang diberikan oleh seksyen 168 Kanun Tanah Negara, notis adalah dengan ini diberi bahawa adalah dicadangkan hendak mengeluarkan hakmilik sambungan bagi tanah-tanah yang tersebut dalam Jadual di bawah ini kerana sebab-sebab yang berikut:

Dokumen hakmilik keluaran telah hilang.

In exercise of the powers conferred by section 168 of the National Land Code, notice is hereby given that it is proposed to issue title in continuation to the lands described in the Schedule below for the following reasons:

The issue document of title has lost.

JADUAL/SCHEDULE

| Mukim | No. Lot/Bahagian dan No. Fail | Keluasan/Jenis dan No. Surat Hakmilik | | |
|--------------|---------------------------------------|--|----------------------------|------|
| <i>Mukim</i> | <i>Lot No./Share and File No.</i> | <i>Area/Description and No. of Title</i> | Hektar/ <i>Hectares</i> | G.M. |
| Derga | 1241 PTKS/B/30/2018 I.H | 4.0039 | 1241 | |
| Derga | 4050 PTKS/B/30/2018 I.H | 4.048 | 4050 | |

Bertarikh 3 April 2018

Dated 3 April 2018

[PSU(K) 946-1379 Jld. 205; PTKS/B/30/2018 I.H(2)]

OMMULKHAIR BINTI AHMAD
*Penolong Pentadbir Tanah
 b.p. Pentadbir Tanah Kota Setar
 Kedah/
 Assistant Land Administrator
 for Land Administrator Kota Setar
 Kedah*

No. 371.

(Seksyen 168)

NOTIS BERKENAAN DENGAN CADANGAN HENDAK MENGELUARKAN
 HAKMILIK SAMBUNGAN (ATAU SURATAN YANG DIKELUARKAN YANG
 BAHARU SEBAGAI GANTINYA)

(Section 168)

NOTICE OF INTENTION TO ISSUE TITLE IN CONTINUATION
 (OR NEW ISSUE DOCUMENT IN LIEU THEREOF)

Pada menjalankan kuasa yang diberikan oleh seksyen 168 Kanun Tanah Negara, notis adalah dengan ini diberi bahawa adalah dicadangkan hendak mengeluarkan hakmilik sambungan bagi tanah yang tersebut dalam Jadual di bawah:

In exercise of the powers conferred by section 168 of the National Land Code, notice is hereby given that it is proposed to issue title in continuation to the land described in the Schedule below:

JADUAL/SCHEDULE

Mukim/*Mukim*—Pengkalan Kundor. No. Lot/*Lot No.*—6935. No. Fail/*File No.*—PTKS/B/31/2018 I.H. Jenis dan Surat Hakmilik/*Description and No. of Title*—G.M. 2041. Keluasan/*Area*—0.1026 hektar/*hectares*. Sebab-sebab/*Reasons*—Dokumen hakmilik keluaran telah hilang/*The issue document of title has lost*.

Bertarikh 3 April 2018

Dated 3 April 2018

[PSU(K) 946-1379 Jld. 205; PTKS/B/31/2018 I.H(2)]

OMMULKHAIR BINTI AHMAD
Penolong Pentadbir Tanah
b.p. Pentadbir Tanah Kota Setar
Kedah/
Assistant Land Administrator
for Land Administrator Kota Setar
Kedah

No. 372.

(Seksyen 168)

NOTIS BERKENAAN DENGAN CADANGAN HENDAK MENGELUARKAN
HAKMILIK SAMBUNGAN (ATAU SURATAN YANG DIKELUARKAN YANG
BAHARU SEBAGAI GANTINYA)

(Section 168)

NOTICE OF INTENTION TO ISSUE TITLE IN CONTINUATION
(OR NEW ISSUE DOCUMENT IN LIEU THEREOF)

Pada menjalankan kuasa yang diberikan oleh seksyen 168 Kanun Tanah Negara, notis adalah dengan ini diberi bahawa adalah dicadangkan hendak mengeluarkan hakmilik sambungan bagi tanah yang tersebut dalam Jadual di bawah:

In exercise of the powers conferred by section 168 of the National Land Code, notice is hereby given that it is proposed to issue title in continuation to the land described in the Schedule below:

JADUAL/SCHEDULE

Mukim/*Mukim*—Pekan Kota Sarang Semut. No. Lot/*Lot No.*—1567. No. Fail/*File No.*—PTKS/B/32/2018 I.H. Jenis dan Surat Hakmilik/*Description and No. of Title*—G.M. 231. Keluasan/*Area*—149 meter persegi/*square metres*. Sebab-sebab/*Reasons*—Dokumen hakmilik keluaran telah hilang/*The issue document of title has lost*.

Bertarikh 3 April 2018

Dated 3 April 2018

[PSU(K) 946-1379 Jld. 205; PTKS/B/32/2018 I.H(2)]

OMMULKHAIR BINTI AHMAD
Penolong Pentadbir Tanah
b.p. Pentadbir Tanah Kota Setar
Kedah/
Assistant Land Administrator
for Land Administrator Kota Setar
Kedah

No. 373.

(Seksyen 168)

NOTIS BERKENAAN DENGAN CADANGAN HENDAK MENGELUARKAN
HAKMILIK SAMBUNGAN (ATAU SURATAN YANG DIKELUARKAN YANG
BAHARU SEBAGAI GANTINYA)

(Section 168)

NOTICE OF INTENTION TO ISSUE TITLE IN CONTINUATION
(OR NEW ISSUE DOCUMENT IN LIEU THEREOF)

Pada menjalankan kuasa yang diberikan oleh seksyen 168 Kanun Tanah Negara, notis adalah dengan ini diberi bahawa adalah dicadangkan hendak mengeluarkan hakmilik sambungan bagi tanah yang tersebut dalam Jadual di bawah:

In exercise of the powers conferred by section 168 of the National Land Code, notice is hereby given that it is proposed to issue title in continuation to the land described in the Schedule below:

JADUAL/SCHEDULE

Mukim/*Mukim*—Bandar Alor Setar. No. Lot/*Lot No.*—720. No. Fail/*File No.*—PTKS/B/33/2018 I.H. Jenis dan Surat Hakmilik/*Description and No. of Title*—G.M. 25075. Keluasan/*Area*—332 meter persegi/*square metres*. Sebab-sebab/*Reasons*—Dokumen hakmilik keluaran telah hilang/*The issue document of title has lost*.

Bertarikh 3 April 2018

Dated 3 April 2018

[PSU(K) 946-1379 Jld. 204; PTKS/B/33/2018 I.H(2)]

OMMULKHAIR BINTI AHMAD
Penolong Pentadbir Tanah
b.p. Pentadbir Tanah Kota Setar
Kedah/
Assistant Land Administrator
for Land Administrator Kota Setar
Kedah

No. 374.

(Seksyen 168)

NOTIS BERKENAAN DENGAN CADANGAN HENDAK MENGELUARKAN
HAKMILIK SAMBUNGAN (ATAU SURATAN YANG DIKELUARKAN YANG
BAHARU SEBAGAI GANTINYA)

(Section 168)

NOTICE OF INTENTION TO ISSUE TITLE IN CONTINUATION
(OR NEW ISSUE DOCUMENT IN LIEU THEREOF)

Pada menjalankan kuasa yang diberikan oleh seksyen 168 Kanun Tanah Negara, notis adalah dengan ini diberi bahawa adalah dicadangkan hendak mengeluarkan hakmilik sambungan bagi tanah yang tersebut dalam Jadual di bawah:

In exercise of the powers conferred by section 168 of the National Land Code, notice is hereby given that it is proposed to issue title in continuation to the land described in the Schedule below:

JADUAL/SCHEDULE

Mukim/*Mukim*—Bandar Alor Setar. No. Lot/*Lot No.*—6272. No. Fail/*File No.*—PTKS/B/34/2018 I.H. Jenis dan Surat Hakmilik/*Description and No. of Title*—G.M. 11670. Keluasan/*Area*—1.286 hektar/*hectares*. Sebab-sebab/*Reasons*—Dokumen hakmilik keluaran telah hilang/*The issue document of title has lost.*

Bertarikh 3 April 2018

Dated 3 April 2018

[PSU(K) 946-1379 Jld. 204; PTKS/B/34/2018 I.H(2)]

OMMULKHAIR BINTI AHMAD
Penolong Pentadbir Tanah
b.p. Pentadbir Tanah Kota Setar
Kedah/
Assistant Land Administrator
for Land Administrator Kota Setar
Kedah

No. 375.

(Seksyen 168)

NOTIS BERKENAAN DENGAN CADANGAN HENDAK MENGELUARKAN
 HAKMILIK SAMBUNGAN (ATAU SURATAN YANG DIKELUARKAN YANG
 BAHARU SEBAGAI GANTINYA)

(Section 168)

NOTICE OF INTENTION TO ISSUE TITLE IN CONTINUATION
 (OR NEW ISSUE DOCUMENT IN LIEU THEREOF)

Pada menjalankan kuasa yang diberikan oleh seksyen 168 Kanun Tanah Negara, notis adalah dengan ini diberi bahawa adalah dicadangkan hendak mengeluarkan hakmilik sambungan bagi tanah yang tersebut dalam Jadual di bawah:

In exercise of the powers conferred by section 168 of the National Land Code, notice is hereby given that it is proposed to issue title in continuation to the land described in the Schedule below:

JADUAL/SCHEDULE

Mukim/*Mukim*—Bandar Alor Setar. No. Lot/*Lot No.*—4697. No. Fail/*File No.*—PTKS/B/35/2018 I.H. Jenis dan Surat Hakmilik/*Description and No. of Title*—G.M. 5447. Keluasan/*Area*—149 meter persegi/*square metres*. Sebab-sebab/*Reasons*—Dokumen hakmilik keluaran telah hilang/*The issue document of title has lost*.

Bertarikh 3 April 2018

Dated 3 April 2018

[PSU(K) 946-1379 Jld. 204; PTKS/B/35/2018 I.H(2)]

OMMULKHAIR BINTI AHMAD
Penolong Pentadbir Tanah
b.p. Pentadbir Tanah Kota Setar
Kedah/
Assistant Land Administrator
for Land Administrator Kota Setar
Kedah

No. 376.

(Seksyen 168)

NOTIS BERKENAAN DENGAN CADANGAN HENDAK MENGELUARKAN
HAKMILIK SAMBUNGAN (ATAU SURATAN YANG DIKELUARKAN YANG
BAHARU SEBAGAI GANTINYA)

(Section 168)

NOTICE OF INTENTION TO ISSUE TITLE IN CONTINUATION
(OR NEW ISSUE DOCUMENT IN LIEU THEREOF)

Pada menjalankan kuasa yang diberikan oleh seksyen 168 Kanun Tanah Negara, notis adalah dengan ini diberi bahawa adalah dicadangkan hendak mengeluarkan hakmilik sambungan bagi tanah yang tersebut dalam Jadual di bawah:

In exercise of the powers conferred by section 168 of the National Land Code, notice is hereby given that it is proposed to issue title in continuation to the land described in the Schedule below:

JADUAL/SCHEDULE

Mukim/*Mukim*—Bandar Kuala Kedah. No. Lot/*Lot No.*—53. No. Fail/*File No.*—PTKS/B/36/2018 I.H. Jenis dan Surat Hakmilik/*Description and No. of Title*—G.M. 808. Keluasan/*Area*—97 meter persegi/*square metres*. Sebab-sebab/*Reasons*—Dokumen hakmilik keluaran telah hilang/*The issue document of title has lost*.

Bertarikh 8 April 2018

Dated 8 April 2018

[PSU(K) 946-1379 Jld. 205; PTKS/B/36/2018 I.H(2)]

OMMULKHAIR BINTI AHMAD
Penolong Pentadbir Tanah
b.p. Pentadbir Tanah Kota Setar
Kedah/
Assistant Land Administrator
for Land Administrator Kota Setar
Kedah

No. 377.

(Seksyen 168)

NOTIS BERKENAAN DENGAN CADANGAN HENDAK MENGELUARKAN
HAKMILIK SAMBUNGAN (ATAU SURATAN YANG DIKELUARKAN YANG
BAHARU SEBAGAI GANTINYA)

(Section 168)

NOTICE OF INTENTION TO ISSUE TITLE IN CONTINUATION
(OR NEW ISSUE DOCUMENT IN LIEU THEREOF)

Pada menjalankan kuasa yang diberikan oleh seksyen 168 Kanun Tanah Negara, notis adalah dengan ini diberi bahawa adalah dicadangkan hendak mengeluarkan hakmilik sambungan bagi tanah yang tersebut dalam Jadual di bawah:

In exercise of the powers conferred by section 168 of the National Land Code, notice is hereby given that it is proposed to issue title in continuation to the land described in the Schedule below:

JADUAL/SCHEDULE

Mukim/*Mukim*—Bandar Alor Setar. No. Lot/*Lot No.*—8408. No. Fail/*File No.*—PTKS/B/37/2018 I.H. Jenis dan Surat Hakmilik/*Description and No. of Title*—G.M. 13326. Keluasan/*Area*—102 meter persegi/*square metres*. Sebab-sebab/*Reasons*—Dokumen hakmilik keluaran telah hilang/*The issue document of title has lost.*

Bertarikh 8 April 2018

Dated 8 April 2018

[PSU(K) 946-1379 Jld. 205; PTKS/B/37/2018 I.H(2)]

OMMULKHAIR BINTI AHMAD
Penolong Pentadbir Tanah
b.p. Pentadbir Tanah Kota Setar
Kedah/
Assistant Land Administrator
for Land Administrator Kota Setar
Kedah

No. 378.

(Seksyen 168)

NOTIS BERKENAAN DENGAN CADANGAN HENDAK MENGELUARKAN
HAKMILIK SAMBUNGAN (ATAU SURATAN YANG DIKELUARKAN YANG
BAHARU SEBAGAI GANTINYA)

(Section 168)

NOTICE OF INTENTION TO ISSUE TITLE IN CONTINUATION
(OR NEW ISSUE DOCUMENT IN LIEU THEREOF)

Pada menjalankan kuasa yang diberikan oleh seksyen 168 Kanun Tanah Negara, notis adalah dengan ini diberi bahawa adalah dicadangkan hendak mengeluarkan hakmilik sambungan bagi tanah yang tersebut dalam Jadual di bawah:

In exercise of the powers conferred by section 168 of the National Land Code, notice is hereby given that it is proposed to issue title in continuation to the land described in the Schedule below:

JADUAL/SCHEDULE

Mukim/*Mukim*—Bandar Alor Setar. No. Lot/*Lot No.*—1146. No. Fail/*File No.*—PTKS/B/38/2018 I.H. Jenis dan Surat Hakmilik/*Description and No. of Title*—G.M. 20455. Keluasan/*Area*—0.0663 hektar/*hectares*. Sebab-sebab/*Reasons*—Dokumen hakmilik keluaran telah hilang/*The issue document of title has lost*.

Bertarikh 8 April 2018

Dated 8 April 2018

[PSU(K) 946-1379 Jld. 205; PTKS/B/38/2018 I.H(2)]

OMMULKHAIR BINTI AHMAD
Penolong Pentadbir Tanah
b.p. Pentadbir Tanah Kota Setar
Kedah/
Assistant Land Administrator
for Land Administrator Kota Setar
Kedah

No. 379.

(Seksyen 168)

NOTIS BERKENAAN DENGAN CADANGAN HENDAK MENGELUARKAN
HAKMILIK SAMBUNGAN (ATAU SURATAN YANG DIKELUARKAN YANG
BAHARU SEBAGAI GANTINYA)

(Section 168)

NOTICE OF INTENTION TO ISSUE TITLE IN CONTINUATION
(OR NEW ISSUE DOCUMENT IN LIEU THEREOF)

Pada menjalankan kuasa yang diberikan oleh seksyen 168 Kanun Tanah Negara, notis adalah dengan ini diberi bahawa adalah dicadangkan hendak mengeluarkan hakmilik sambungan bagi tanah yang tersebut dalam Jadual di bawah:

In exercise of the powers conferred by section 168 of the National Land Code, notice is hereby given that it is proposed to issue title in continuation to the land described in the Schedule below:

JADUAL/SCHEDULE

Mukim/*Mukim*—Bandar Alor Setar. No. Lot/*Lot No.*—4803. No. Fail/*File No.*—PTKS/B/39/2018 I.H. Jenis dan Surat Hakmilik/*Description and No. of Title*—H.S.M. 2585. Keluasan/*Area*—111 meter persegi/*square metres*. Sebab-sebab/*Reasons*—Dokumen hakmilik keluaran telah hilang/*The issue document of title has lost*.

Bertarikh 10 April 2018

Dated 10 April 2018

[PSU(K) 946-1379 Jld. 205; PTKS/B/39/2018 I.H(2)]

OMMULKHAIR BINTI AHMAD
Penolong Pentadbir Tanah
b.p. Pentadbir Tanah Kota Setar
Kedah/
Assistant Land Administrator
for Land Administrator Kota Setar
Kedah

No. 380.

(Seksyen 168)

NOTIS BERKENAAN DENGAN CADANGAN HENDAK MENGELUARKAN
HAKMILIK SAMBUNGAN (ATAU SURATAN YANG DIKELUARKAN YANG
BAHARU SEBAGAI GANTINYA)

(Section 168)

NOTICE OF INTENTION TO ISSUE TITLE IN CONTINUATION
(OR NEW ISSUE DOCUMENT IN LIEU THEREOF)

Pada menjalankan kuasa yang diberikan oleh seksyen 168 Kanun Tanah Negara, notis adalah dengan ini diberi bahawa adalah dicadangkan hendak mengeluarkan hakmilik sambungan bagi tanah yang tersebut dalam Jadual di bawah:

In exercise of the powers conferred by section 168 of the National Land Code, notice is hereby given that it is proposed to issue title in continuation to the land described in the Schedule below:

JADUAL/SCHEDULE

Mukim/*Mukim*—Bandar Alor Setar. No. Lot/*Lot No.*—4806. No. Fail/*File No.*—PTKS/B/40/2018 I.H. Jenis dan Surat Hakmilik/*Description and No. of Title*—H.S.M. 2588. Keluasan/*Area*—111 meter persegi/*square metres*. Sebab-sebab/*Reasons*—Dokumen hakmilik keluaran telah hilang/*The issue document of title has lost*.

Bertarikh 10 April 2018

Dated 10 April 2018

[PSU(K) 946-1379 Jld. 205; PTKS/B/40/2018 I.H(2)]

OMMULKHAIR BINTI AHMAD
Penolong Pentadbir Tanah
b.p. Pentadbir Tanah Kota Setar
Kedah/
Assistant Land Administrator
for Land Administrator Kota Setar
Kedah

No. 381.

(Seksyen 168)

NOTIS BERKENAAN DENGAN CADANGAN HENDAK MENGELUARKAN
HAKMILIK SAMBUNGAN (ATAU SURATAN YANG DIKELUARKAN YANG
BAHARU SEBAGAI GANTINYA)

(Section 168)

NOTICE OF INTENTION TO ISSUE TITLE IN CONTINUATION
(OR NEW ISSUE DOCUMENT IN LIEU THEREOF)

Pada menjalankan kuasa yang diberikan oleh seksyen 168 Kanun Tanah Negara, notis adalah dengan ini diberi bahawa adalah dicadangkan hendak mengeluarkan hakmilik sambungan bagi tanah-tanah yang tersebut dalam Jadual di bawah ini kerana sebab-sebab yang berikut:

Dokumen hakmilik keluaran telah hilang.

In exercise of the powers conferred by section 168 of the National Land Code, notice is hereby given that it is proposed to issue title in continuation to the lands described in the Schedule below for the following reasons:

The issue document of title has lost.

JADUAL/SCHEDULE

| Mukim | No. Lot/Bahagian dan No. Fail | Keluasan/Jenis dan No. Surat Hakmilik | | |
|-------------------|---------------------------------------|--|----------------------------|------|
| <i>Mukim</i> | <i>Lot No./Share and File No.</i> | <i>Area/Description and No. of Title</i> | Hektar/ <i>Hectares</i> | G.M. |
| Bandar Alor Setar | 2191 PTKS/B/41/2018 I.H | 5.6544 | 23212 | |
| Bandar Alor Setar | 2192 PTKS/B/41/2018 I.H | 0.6139 | 23197 | |

Bertarikh 10 April 2018

Dated 10 April 2018

[PSU(K) 946-1379 Jld. 205; PTKS/B/41/2018 I.H(2)]

OMMULKHAIR BINTI AHMAD
*Penolong Pentadbir Tanah
b.p. Pentadbir Tanah Kota Setar
Kedah/
Assistant Land Administrator
for Land Administrator Kota Setar
Kedah*

No. 382.

(Seksyen 168)

NOTIS BERKENAAN DENGAN CADANGAN HENDAK MENGELUARKAN
HAKMILIK SAMBUNGAN (ATAU SURATAN YANG DIKELUARKAN YANG
BAHARU SEBAGAI GANTINYA)

(Section 168)

NOTICE OF INTENTION TO ISSUE TITLE IN CONTINUATION
(OR NEW ISSUE DOCUMENT IN LIEU THEREOF)

Pada menjalankan kuasa yang diberikan oleh seksyen 168 Kanun Tanah Negara, notis adalah dengan ini diberi bahawa adalah dicadangkan hendak mengeluarkan hakmilik sambungan bagi tanah yang tersebut dalam Jadual di bawah:

In exercise of the powers conferred by section 168 of the National Land Code, notice is hereby given that it is proposed to issue title in continuation to the land described in the Schedule below:

JADUAL/SCHEDULE

Mukim/*Mukim*—Bandar Kuala Kedah. No. P.T./*P.T. No.*—70. No. Fail/*File No.*—PTKS/B/42/2018 I.H. Jenis dan Surat Hakmilik/*Description and No. of Title*—H.S.M. 1422. Keluasan/*Area*—33.8167 meter persegi/*square metres*. Sebab-sebab/*Reasons*—Dokumen hakmilik keluaran telah hilang/*The issue document of title has lost.*

Bertarikh 10 April 2018

Dated 10 April 2018

[PSU(K) 946-1379 Jld. 205; PTKS/B/42/2018 I.H(2)]

OMMULKHAIR BINTI AHMAD
Penolong Pentadbir Tanah
b.p. Pentadbir Tanah Kota Setar
Kedah/
Assistant Land Administrator
for Land Administrator Kota Setar
Kedah

No. 383.

(Seksyen 168)

NOTIS BERKENAAN DENGAN CADANGAN HENDAK MENGELUARKAN
HAKMILIK SAMBUNGAN (ATAU SURATAN YANG DIKELUARKAN YANG
BAHARU SEBAGAI GANTINYA)

(Section 168)

NOTICE OF INTENTION TO ISSUE TITLE IN CONTINUATION
(OR NEW ISSUE DOCUMENT IN LIEU THEREOF)

Pada menjalankan kuasa yang diberikan oleh seksyen 168 Kanun Tanah Negara, notis adalah dengan ini diberi bahawa adalah dicadangkan hendak mengeluarkan hakmilik sambungan bagi tanah yang tersebut dalam Jadual di bawah:

In exercise of the powers conferred by section 168 of the National Land Code, notice is hereby given that it is proposed to issue title in continuation to the land described in the Schedule below:

JADUAL/SCHEDULE

Mukim/*Mukim*—Tebengau. No. P.T./*P.T. No.*—74. No. Fail/*File No.*—PTKS/B/43/2018 I.H. Jenis dan Surat Hakmilik/*Description and No. of Title*—H.S.M. 30. Keluasan/*Area*—1.238 hektar/*hectares*. Sebab-sebab/*Reasons*—Dokumen hakmilik keluaran telah hilang/*The issue document of title has lost.*

Bertarikh 15 April 2018

Dated 15 April 2018

[PSU(K) 946-1379 Jld. 205; PTKS/B/43/2018 I.H(2)]

OMMULKHAIR BINTI AHMAD
Penolong Pentadbir Tanah
b.p. Pentadbir Tanah Kota Setar
Kedah/
Assistant Land Administrator
for Land Administrator Kota Setar
Kedah

No. 384.

(Seksyen 168)

NOTIS BERKENAAN DENGAN CADANGAN HENDAK MENGELUARKAN
HAKMILIK SAMBUNGAN (ATAU SURATAN YANG DIKELUARKAN YANG
BAHARU SEBAGAI GANTINYA)

(Section 168)

NOTICE OF INTENTION TO ISSUE TITLE IN CONTINUATION
(OR NEW ISSUE DOCUMENT IN LIEU THEREOF)

Pada menjalankan kuasa yang diberikan oleh seksyen 168 Kanun Tanah Negara, notis adalah dengan ini diberi bahawa adalah dicadangkan hendak mengeluarkan hakmilik sambungan bagi tanah-tanah yang tersebut dalam Jadual di bawah ini kerana sebab-sebab yang berikut:

Dokumen hakmilik keluaran telah hilang.

In exercise of the powers conferred by section 168 of the National Land Code, notice is hereby given that it is proposed to issue title in continuation to the lands described in the Schedule below for the following reasons:

The issue document of title has lost.

JADUAL/SCHEDULE

| Mukim | No. Lot/Bahagian dan No. Fail | | Keluasan/Jenis dan No. Surat Hakmilik | |
|-------------------|---------------------------------------|--------------------|--|--------|
| <i>Mukim</i> | <i>Lot No./Share and File No.</i> | | <i>Area/Description and No. of Title</i> | |
| | | | Meter Persegi/ Square Metres | H.S.M. |
| Bandar Alor Setar | P.T. 8928 | PTKS/B/44/2018 I.H | 340 | 20589 |
| Bandar Alor Setar | P.T. 8929 | PTKS/B/44/2018 I.H | 258 | 20590 |
| Bandar Alor Setar | P.T. 8930 | PTKS/B/44/2018 I.H | 285 | 20591 |
| Bandar Alor Setar | P.T. 8931 | PTKS/B/44/2018 I.H | 289 | 29592 |
| Bandar Alor Setar | P.T. 8932 | PTKS/B/44/2018 I.H | 292 | 20593 |
| Bandar Alor Setar | P.T. 8933 | PTKS/B/44/2018 I.H | 295 | 20594 |
| Bandar Alor Setar | P.T. 8934 | PTKS/B/44/2018 I.H | 298 | 20595 |
| Bandar Alor Setar | P.T. 8935 | PTKS/B/44/2018 I.H | 469 | 20596 |

Bertarikh 17 April 2018

Dated 17 April 2018

[PSU(K) 946-1379 Jld. 205; PTKS/B/44/2018 I.H(2)]

OMMULKHAIR BINTI AHMAD
*Penolong Pentadbir Tanah
 b.p. Pentadbir Tanah Kota Setar
 Kedah/
 Assistant Land Administrator
 for Land Administrator Kota Setar
 Kedah*

No. 385.

(Seksyen 168)

NOTIS BERKENAAN DENGAN CADANGAN HENDAK MENGELUARKAN
 HAKMILIK SAMBUNGAN (ATAU SURATAN YANG DIKELUARKAN YANG
 BAHARU SEBAGAI GANTINYA)

(Section 168)

NOTICE OF INTENTION TO ISSUE TITLE IN CONTINUATION
 (OR NEW ISSUE DOCUMENT IN LIEU THEREOF)

Pada menjalankan kuasa yang diberikan oleh seksyen 168 Kanun Tanah Negara, notis adalah dengan ini diberi bahawa adalah dicadangkan hendak mengeluarkan hakmilik sambungan bagi tanah-tanah yang tersebut dalam Jadual di bawah ini kerana sebab-sebab yang berikut:

Hilang.

In exercise of the powers conferred by section 168 of the National Land Code, notice is hereby given that it is proposed to issue title in continuation to the lands described in the Schedule below for the following reasons:

Lost.

JADUAL/SCHEDULE

| Mukim | No. Lot/Bahagian dan No. Fail | Keluasan/Jenis dan No. Surat Hakmilik | | |
|----------------|---------------------------------------|--|---------------------------------------|------|
| <i>Mukim</i> | <i>Lot No./Share and File No.</i> | <i>Area/Description and No. of Title</i> | Meter Persegi/ Square Metres | G.M. |
| Bandar Jitra | 185 I/H 64/2017 | | 130 | 2721 |
| | | | Hektar/ Hectares | |
| Naga | 2693 I/H 20/2018 | | 1.0233 | 29 |
| Padang Perahu | 960 I/H 21/2018 | | 0.7891 | 431 |
| Tunjang | 2295 I/H 23/2018 | | 2.8696 | 474 |
| Bandar Tunjang | 1394 I/H 24/2018 | | 0.3215 | 224 |
| Pering | 2559 I/H 25/2018 | | 2.2435 | 89 |
| Temin | 1792 I/H 26/2018 | | 0.387 | 1773 |
| Kubang Pasu | 511 I/H 27/2018 | | 0.248 | 965 |
| Kubang Pasu | 512 I/H 27/2018 | | 0.6933 | 966 |
| Tunjang | 2313 I/H 28/2018 | | 2.3459 | 856 |
| Putat | 2304 I/H 33/2018 | | 0.5145 | 655 |

Bertarikh 8 April 2018

Dated 8 April 2018

[PSU(K) 946-1379 Jld. 205; PTKP/I/H/2018(04)]

FARAH NABILAH BINTI MOHAMMAD ANUAR

Penolong Pentadbir Tanah

(Pendaftaran)

*b.p. Pentadbir Tanah Kubang Pasu
Kedah*

No. 386.

(Seksyen 168)

NOTIS BERKENAAN DENGAN CADANGAN HENDAK MENGELUARKAN
HAKMILIK SAMBUNGAN (ATAU SURATAN YANG DIKELUARKAN YANG
BAHARU SEBAGAI GANTINYA)

(Section 168)

NOTICE OF INTENTION TO ISSUE TITLE IN CONTINUATION
(OR NEW ISSUE DOCUMENT IN LIEU THEREOF)

Pada menjalankan kuasa yang diberikan oleh seksyen 168 Kanun Tanah Negara, notis adalah dengan ini diberi bahawa adalah dicadangkan hendak mengeluarkan hakmilik sambungan bagi tanah-tanah yang tersebut dalam Jadual di bawah ini kerana sebab-sebab yang berikut:

Hilang.

In exercise of the powers conferred by section 168 of the National Land Code, notice is hereby given that it is proposed to issue title in continuation to the lands described in the Schedule below for the following reasons:

Lost.

JADUAL/SCHEDULE

| Mukim | No. Lot/Bahagian dan No. Fail | Keluasan/Jenis dan No. Surat Hakmilik |
|---------------------|---------------------------------------|--|
| <i>Mukim</i> | <i>Lot No./Share and File No.</i> | <i>Area/Description and No. of Title</i> |
| | | Hektar/ <i>Hectares</i> G.M. |
| Sanglang | 389 I/H 31/2018 | 4.1354 1391 |
| Kubang Pasu | 136 I/H 32/2018 | 0.1796 610 |
| Kubang Pasu | 736 I/H 32/2018 | 0.2604 915 |
| Tunjang | 1725 I/H 34/2018 | 1.5607 98 |
| Temin | 1481 I/H 35/2018 | 1.1938 1 |
| Sanglang | 1718 I/H 37/2018 | 1.4872 538 |
| Husba | 110 I/H 38/2018 | 0.311 1152 |
| Bandar Kepala Batas | 559 I/H 40/2018 | 1.4202 273 |
| Sanglang | 3484 I/H 42/2018 | 1.197 2368 |

| Mukim | No. Lot/Bahagian dan No. Fail | Keluasan/Jenis dan No. Surat Hakmilik | |
|------------------|---------------------------------------|---|------|
| <i>Mukim</i> | <i>Lot No./Share and File No.</i> | <i>Areal/Description and No. of Title</i> | |
| | | Hektar/ Hectares | G.M. |
| Naga | 1201 I/H 43/2018 | 2.6655 | 2511 |
| Bandar Darulaman | 950 I/H 44/2018 | 1.5673 | 275 |

Bertarikh 17 April 2018

Dated 17 April 2018

[PSU(K) 946-1379 Jld. 205; PTKP/I/H/2018(06)]

FARAH NABILAH BINTI MOHAMMAD ANUAR
Penolong Pentadbir Tanah
(Pendaftaran)
b.p. Pentadbir Tanah Kubang Pasu
Kedah

No. 387.

(Seksyen 168)

NOTIS BERKENAAN DENGAN CADANGAN HENDAK MENGELUARKAN
 HAKMILIK SAMBUNGAN (ATAU SURATAN YANG DIKELUARKAN YANG
 BAHARU SEBAGAI GANTINYA)

(Section 168)

NOTICE OF INTENTION TO ISSUE TITLE IN CONTINUATION
 (OR NEW ISSUE DOCUMENT IN LIEU THEREOF)

Pada menjalankan kuasa yang diberikan oleh seksyen 168 Kanun Tanah Negara, notis adalah dengan ini diberi bahawa adalah dicadangkan hendak mengeluarkan hakmilik sambungan bagi tanah-tanah yang tersebut dalam Jadual di bawah ini kerana sebab-sebab yang berikut:

Hilang.

In exercise of the powers conferred by section 168 of the National Land Code, notice is hereby given that it is proposed to issue title in continuation to the lands described in the Schedule below for the following reasons:

Lost.

JADUAL/SCHEDULE

| Mukim | No. Lot/Bahagian dan No. Fail | | Keluasan/Jenis dan No. Surat Hakmilik | |
|--------------|---------------------------------------|----------------|--|--------|
| <i>Mukim</i> | <i>Lot No./Share and File No.</i> | | <i>Area/Description and No. of Title</i> | |
| | | | Hektar/ Hectares | H.S.M. |
| Sok | P.T. 1150 | PTS(B) 8/2018 | 0.2257 | 35/85 |
| Sik | P.T. 6134 | PTS(B) 9/2018 | 1.0977 | 31/82 |
| | | | | G.M. |
| Sik | 5455 | PTS(B) 10/2018 | 0.2765 | 7140 |
| Sik | 3809 | PTS(B) 11/2018 | 1.4115 | 4292 |
| | | | | P.M. |
| Jeneri | 6582 | PTS(B) 12/2018 | 1.3322 | 829 |
| | | | | G.M. |
| Sik | 1121 | PTS(B) 14/2018 | 1.1534 | 131 |
| | | | | H.S.M. |
| Sik | P.T. 7868 | PTS(B) 15/2018 | 0.75 | 219 |
| Jeneri | P.T. 4859 | PTS(B) 16/2018 | 1.2605 | 1289 |
| Sok | P.T. 2901 | PTS(B) 19/2018 | 1.14 | 209 |

Bertarikh 10 April 2018

Dated 10 April 2018

[PSU(K) 946-1379 Jld. 205; PTS(B) 2/2012(93)]

MOHD AFIQ BIN MD SAAD
Penolong Pegawai Daerah (Tanah) Sik
(Pendaftaran dan Hasil)
Kedah

No. 388.

(Seksyen 187B)

NOTIS MENGENAI CADANGAN HENDAK MENGELUARKAN DOKUMEN
 HAKMILIK KELUARAN SEMENTARA YANG BARU

(Section 187B)

NOTICE OF INTENTION TO ISSUE NEW DOCUMENT OF QUALIFIED TITLE

Pada menjalankan kuasa yang diberi oleh seksyen 187B Kanun Tanah Negara, notis adalah dengan ini diberi bahawa adalah dicadangkan untuk menggantikan dokumen hakmilik keluaran sementara bagi tanah yang diperihalkan dalam Jadual di bawah ini:

In exercise of the powers conferred by section 187B of the National Land Code, notice is hereby given that it is proposed to replace of issue document of qualified title to the land described in the Schedule below:

JADUAL/SCHEDULE

Bandar/Town—Kulim. Daerah/District—Kulim. No. P.T./P.T. No.—5558. No. Fail/File No.—PTG.Ked./B/31/2017(IH). Perihal dan Surat Hakmilik/Description and No. of Title—H.S.(D) 58067. Keluasan/Area—260.00 meter persegi/square metres. Sebab-sebab/Reasons—Hilang dalam simpanan/Title has been lost.

Bertarikh 25 Julai 2017

Dated 25 July 2017

[PSU(K) 946-1379 Jld. 205; PTG.Ked/B/31/2017(IH)(06)]

HAJI ISMAIL BIN HAJI ZAINOL
Penolong Pegawai Tadbir (Kanan)
b.p. Pendaftar Surat-surat Hakmilik Tanah
Kedah

No. 389.

(Seksyen 187B)

NOTIS MENGENAI CADANGAN HENDAK MENGELUARKAN DOKUMEN
HAKMILIK KELUARAN SEMENTARA YANG BARU

(Section 187B)

NOTICE OF INTENTION TO ISSUE NEW DOCUMENT OF QUALIFIED TITLE

Pada menjalankan kuasa yang diberi oleh seksyen 187B Kanun Tanah Negara, notis adalah dengan ini diberi bahawa adalah dicadangkan untuk menggantikan dokumen hakmilik keluaran sementara bagi tanah yang diperihalkan dalam Jadual di bawah ini:

In exercise of the powers conferred by section 187B of the National Land Code, notice is hereby given that it is proposed to replace of issue document of qualified title to the land described in the Schedule below:

JADUAL/SCHEDULE

Bandar/Town—Jitra. Daerah/District—Kubang Pasu. No. P.T./P.T. No.—2735. No. Fail/File No.—PTG.Ked./B/129/2017(IH). Perihal dan Surat Hakmilik/Description and No. of Title—H.S.(D) 1254. Keluasan/Area—1.1099 hektar/hectares. Sebab-sebab/Reasons—Hilang dalam simpanan/Title has been lost.

Bertarikh 18 Disember 2017

Dated 18 December 2017

[PSU(K) 946-1379 Jld. 204; PTG.Ked/B/129/2017(IH)(06)]

ANUARDI BIN ABU BAKAR
Timbalan Pendaftar
b.p. Pendaftar Surat-surat Hakmilik Tanah
Kedah

No. 390.

(Seksyen 187B)

NOTIS MENGENAI CADANGAN HENDAK MENGELUARKAN DOKUMEN
HAKMILIK KELUARAN SEMENTARA YANG BARU

(Section 187B)

NOTICE OF INTENTION TO ISSUE NEW DOCUMENT OF QUALIFIED TITLE

Pada menjalankan kuasa yang diberi oleh seksyen 187B Kanun Tanah Negara, notis adalah dengan ini diberi bahawa adalah dicadangkan untuk menggantikan dokumen hakmilik keluaran sementara bagi tanah yang diperihalkan dalam Jadual di bawah ini:

In exercise of the powers conferred by section 187B of the National Land Code, notice is hereby given that it is proposed to replace of issue document of qualified title to the land described in the Schedule below:

JADUAL/SCHEDULE

Bandar/Town—Bandar Darulaman. Daerah/District—Kubang Pasu. No. P.T./P.T. No.—267. No. Fail/File No.—PTG.Ked./B/143/2017(IH). Perihal dan Surat Hakmilik/Description and No. of Title—H.S.(D) 16562. Keluasan/Area—784.00 meter persegi/square metres. Sebab-sebab/Reasons—Hilang dalam simpanan/*Title has been lost.*

Bertarikh 18 Disember 2017

Dated 18 December 2017

[PSU(K) 946-1379 Jld. 204; PTG.Ked/B/143/2017(IH)(06)]

ANUARDI BIN ABU BAKAR

Timbalan Pendaftar

*b.p. Pendaftar Surat-surat Hakmilik Tanah
Kedah*

JADUAL I

(Aturan 23(2))

ATURAN SURAT-SURAT HAKMILIK SEMENTARA (MASA
PERALIHAN) KEDAH TAHUN 1967

SCHEDULE I

(Rule 23(2))

KEDAH PROVISIONAL TITLES (TRANSITIONAL RULES) 1967

No. 391.

NOTIS TUJUAN HENDAK MENGELUARKAN SALINAN HAKMILIK SEMENTARA
(PROVISIONAL TITLES) YANG DIAKUI SAH

NOTICE OF INTENTION TO ISSUE CERTIFIED COPIES OF PROVISIONAL TITLE

Dengan ini diberi notis adalah dicadangkan hendak dikeluarkan salinan surat hakmilik sementara (Provisional Titles) yang diakui sah mengenai tanah-tanah yang tersebut di dalam Jadual di bawah kerana sebab-sebab yang berikut:

Notice is hereby given that it is proposed to issue certified copies of provisional title in respect of the lands described in the Schedule below for the following reasons:

JADUAL/SCHEDULE

| Bandar/Pekan/ Mukim | No. Lot/Bahagian dan No. Fail | Keluasan/Jenis dan No. Surat Hakmilik | Sebab-sebab | |
|--------------------------------|---------------------------------------|--|----------------|-------------|
| <i>Town/Village/ Mukim</i> | <i>Lot No./Share and File No.</i> | <i>Area/Description and No. of Title</i> | <i>Reasons</i> | |
| | | Hektar/ Hectares | H.S.M. | |
| Jeram | Plot— I/H 1/2018 | 0.9989 | 227 | Hilang/Lost |
| | | Meter Persegi/ Square Metres | | |
| Gelong | P.T. 951 I/H 8/2018 | 111.0191 | 292/1990 | Hilang/Lost |
| Pekan Napoh | P.T. 3 I/H 29/2018 | 104 | 273 | Hilang/Lost |
| | | Hektar/ Hectares | | |
| Gelong | Plot— I/H 36/2018 | 0.305 | 608 | Hilang/Lost |

Bertarikh 3 April 2018

Dated 3 April 2018

[PSU(K) 946-1379 Jld. 205; PTKP/I/H/2018(03)]

FARAH NABILAH BINTI MOHAMMAD ANUAR
Penolong Pentadbir Tanah (Pendaftaran)
b.p. Pentadbir Tanah Kubang Pasu
 Kedah

No. 392.NOTIS TUJUAN HENDAK MENGELUARKAN SALINAN HAKMILIK SEMENTARA
(PROVISIONAL TITLES) YANG DIAKUI SAH

NOTICE OF INTENTION TO ISSUE CERTIFIED COPIES OF PROVISIONAL TITLE

Dengan ini diberi notis adalah dicadangkan hendak dikeluarkan salinan surat hakmilik sementara (Provisional Titles) yang diakui sah mengenai tanah-tanah yang tersebut di dalam Jadual di bawah kerana sebab-sebab yang berikut:

Notice is hereby given that it is proposed to issue certified copies of provisional title in respect of the lands described in the Schedule below for the following reasons:

JADUAL/SCHEDULE

| Bandar/Pekan/ Mukim | No. Lot/Bahagian dan No. Fail | | Keluasan/Jenis dan No. Surat Hakmilik | | Sebab-sebab |
|--------------------------------|---------------------------------------|--------------|--|---------|----------------|
| <i>Town/Village/ Mukim</i> | <i>Lot No./Share and File No.</i> | | <i>Area/Description and No. of Title</i> | | <i>Reasons</i> |
| | | | Hektar/ Hectares | H.S.M. | |
| Jeram | P.T. 1087 | I/H 163/2017 | 1.8081 | 22/1992 | Hilang/Lost |
| | | | Meter Persegi/ Square Metres | | |
| Bandar Changloon | P.T. 1035 | I/H 165/2017 | 335.2 | 2924 | Hilang/Lost |
| Bandar Changloon | P.T. 1036 | I/H 165/2017 | 333.6 | 2925 | Hilang/Lost |
| Bandar Changloon | P.T. 1037 | I/H 165/2017 | 332 | 2926 | Hilang/Lost |
| Bandar Changloon | P.T. 1038 | I/H 165/2017 | 330.4 | 2927 | Hilang/Lost |
| Jitra | Plot 46 | I/H 39/2018 | — | 413 | Hilang/Lost |

Bertarikh 17 April 2018

Dated 17 April 2018

[PSU(K) 946-1379 Jld. 205; PTKP/I/H/2018(05)]

FARAH NABILAH BINTI MOHAMMAD ANUAR
Penolong Pentadbir Tanah (Pendaftaran)
b.p. Pentadbir Tanah Kubang Pasu
Kedah

AKTA PENGAMBILAN TANAH 1960
(Akta 486)

LAND ACQUISITION ACT 1960
(Act 486)

No. 393.

(Seksyen 8)

PERISYTIHARAN PENGAMBILAN YANG DICADANGKAN

Pembetulan

Jadual kepada Pemberitahuan *Warta* No. 24 — Jilid 60 — Kenyataan No. 805 yang disiarkan pada 23 November 2017 adalah dipinda dengan menggantikan perkataan-perkataan:

JADUAL

Bandar—Padang Matsirat. Daerah—Langkawi.

| No. Lot Ukur/ <i>Survey</i> <i>Lot No.</i> | Hakmilik atau Pendudukan/ <i>Title or</i> <i>Occupation</i> | Tuanpunya Berdaftar atau Penduduk yang Direkodkan/ <i>Registered Proprietor</i> <i>or Recorded</i> <i>Occupant</i> | Keluasan Lot/ <i>Area of</i> <i>Lot</i> | Anggaran Keluasan yang akan Diambil/ <i>Approximate</i> <i>Area to be</i> <i>Acquired</i> |
|---|--|---|--|--|
| | G.M. | | Hektar/ <i>Hectares</i> | Hektar/ <i>Hectares</i> |
| 2492 | 1355 | Abu Bakar bin Ismail 1/1 bhg. | 0.121 | 0.0972 |

dengan perkataan-perkataan yang berikut:

Bandar—Padang Matsirat. Daerah—Langkawi.

| No. Lot Ukur/ <i>Survey</i> <i>Lot No.</i> | Hakmilik atau Pendudukan/ <i>Title or</i> <i>Occupation</i> | Tuanpunya Berdaftar atau Penduduk yang Direkodkan/ <i>Registered Proprietor</i> <i>or Recorded</i> <i>Occupant</i> | Keluasan Lot/ <i>Area of</i> <i>Lot</i> | Anggaran Keluasan yang akan Diambil/ <i>Approximate</i> <i>Area to be</i> <i>Acquired</i> |
|---|--|---|--|--|
| | G.M. | | Hektar/ <i>Hectares</i> | Hektar/ <i>Hectares</i> |
| 2492 | 1355 | Abu Bakar bin Ismail 1/1 bhg. | 1.121 | 0.0972 |

Pindaan ini hendaklah disifatkan telah mula berkuat kuasa 23 November 2017.

Bertarikh 10 April 2018

Dated 10 April 2018

[PSU(K) 16-1439; PTG/Ked./L/LADA/01/2017]

RIZAWATI BINTI MOHAMAD @ RAMLI
Ketua Penolong Pengarah Tanah dan Galian
(Pembangunan)
Kedah

No. 394.

(Seksyen 8)

PERISYTIHARAN PENGAMBILAN YANG DICADANGKAN

Pembetulan

Jadual kepada Pemberitahuan *Warta* No. 5 — Jilid 61 (Tambahan No. 1) — Kenyataan No. 143 yang disiarkan pada 1 Mac 2018 adalah dipinda dengan menggantikan perkataan-perkataan:

JADUAL

Bandar—Sungai Batu. Daerah—Bandar Baharu.

| No. Lot Ukur/ <i>Survey</i> <i>Lot No.</i> | Hakmilik atau Pendudukan/ <i>Title or</i> <i>Occupation</i> | Tuanpunya Berdaftar atau Penduduk yang Direkodkan/ <i>Registered Proprietor</i> <i>or Recorded</i> <i>Occupant</i> | Keluasan Lot/ <i>Area of</i> <i>Lot</i> | Anggaran Keluasan yang akan Diambil/ <i>Approximate</i> <i>Area to be</i> <i>Acquired</i> |
|---|--|--|--|--|
| | G.M. | | Hektar/ <i>Hectares</i> | Hektar/ <i>Hectares</i> |
| 681 | 275 | Ariffin bin Musa sebagai Pemegang Amanah 1, 672/1440 bhg., Som binti Mat Noh 215/1440 bhg., Mat Hassan bin Mat Diah 105/1440 bhg., Mahamad Khairi bin Aripin 17/270 bhg., Razali bin Aripin 17/270 bhg., Mah binti Abdullah 7/180 bhg., Latipah binti Aripin 17/540 bhg., Norliza binti Aripin 17/540 bhg., Selasiah binti Ariffin 17/540 bhg., Che Mee bin Ismail 2/135 bhg., Saayah @ Sepiah binti Musa 17/1620 bhg., Hatiah binti Ismail 1/135 bhg., Salmah binti Ismail 1/135 bhg., Fadzilah binti Hashim 2/405 bhg., Faridah binti Hashim 2/405 bhg. dan Rahmah binti Abdullah 1/540 bhg. | 1.3812 | 0.2744 |

dengan perkataan-perkataan yang berikut:

Bandar—Sungai Batu. Daerah—Bandar Baharu.

| No. Lot Ukur/ <i>Survey</i> <i>Lot No.</i> | Hakmilik atau Pendudukan/ <i>Title or</i> <i>Occupation</i> | Tuanpunya Berdaftar atau Penduduk yang Direkodkan/ <i>Registered Proprietor</i> <i>or Recorded</i> <i>Occupant</i> | Keluasan Lot/ <i>Area of</i> <i>Lot</i> | Anggaran Keluasan yang akan Diambil/ <i>Approximate</i> <i>Area to be</i> <i>Acquired</i> |
|---|--|---|--|--|
| | G.M. | | Hektar/ <i>Hectares</i> | Hektar/ <i>Hectares</i> |
| 681 | 1175 | Ariffin bin Musa sebagai Pemegang Amanah 1, 672/1440 bhg., Som binti Mat Noh 215/ | 1.3812 | 0.2744 |

| No. Lot Ukur/ Survey Lot No. | Hakmilik atau Pendudukan/ Title or Occupation | Tuanpunya Berdaftar atau Penduduk yang Direkodkan/ Registered Proprietor or Recorded Occupant | Keluasan Lot/ Area of Lot | Anggaran Keluasan yang akan Diambil/ Approximate Area to be Acquired |
|---------------------------------------|--|--|------------------------------------|---|
| | G.M. | | Hektar/ Hectares | Hektar/ Hectares |
| | | 1440 bhg., Mat Hassan bin Mat Diah 105/1440 bhg., Mahamad Khairi bin Aripin 17/270 bhg., Razali bin Aripin 17/270 bhg., Mah binti Abdullah 7/180 bhg., Latipah binti Aripin 17/540 bhg., Norliza binti Aripin 17/ 540 bhg., Selasih binti Ariffin 17/540 bhg., Che Mee bin Ismail 2/135 bhg., Saayah @ Sepiah binti Musa 17/1620 bhg., Hatiah binti Ismail 1/135 bhg., Salmah binti Ismail 1/135 bhg., Fadzilah binti Hashim 2/ 405 bhg., Faridah binti Hashim 2/405 bhg. dan Rahmah binti Abdullah 1/540 bhg. | | |

Pindaan ini hendaklah disifatkan telah mula berkuat kuasa 1 Mac 2018.

Bertarikh 16 April 2018

Dated 16 April 2018

[PSU(K) 208-1439; PTG/Ked./L/JKR/02/2017(UKB)(2)]

RIZAWATI BINTI MOHAMAD @ RAMLI
Ketua Penolong Pengarah Tanah dan Galian
(Pembangunan)
Kedah

No. 395.

(Seksyen 8)

PERISYTIHARAN PENGAMBILAN YANG DICADANGKAN

Pembetulan

Jadual kepada Pemberitahuan *Warta* No. 23 — Jilid 59 — Tambahan No. 1 — Kenyataan No. 755 yang disiarkan pada 17 November 2016 adalah dipinda dengan menggantikan perkataan-perkataan:

JADUAL

Mukim—Sungai Daun. Daerah—Yan.

| No. Lot Ukur/ Survey Lot No. | Hakmilik atau Pendudukan/ Title or Occupation | Tuanpunya Berdaftar atau Penduduk yang Direkodkan/ Registered Proprietor or Recorded Occupant | Keluasan Lot/ Area of Lot | Anggaran Keluasan yang akan Diambil/ Approximate Area to be Acquired |
|---------------------------------------|--|--|------------------------------------|---|
| | G.M. | | Hektar/ Hectares | Hektar/ Hectares |
| 575 | 2673 | Leng Cheng Nai 1/2 bhg. dan Yeap Keng Chia 1/2 bhg. | 2.8807 | 0.2234 |

dengan perkataan-perkataan yang berikut:

Mukim—Sungai Daun. Daerah—Yan.

| No. Lot Ukur/ Survey Lot No. | Hakmilik atau Pendudukan/ Title or Occupation | Tuanpunya Berdaftar atau Penduduk yang Direkodkan/ Registered Proprietor or Recorded Occupant | Keluasan Lot/ Area of Lot | Anggaran Keluasan yang akan Diambil/ Approximate Area to be Acquired |
|---------------------------------------|--|--|------------------------------------|---|
| | G.M. | | Hektar/ Hectares | Hektar/ Hectares |
| 60390 | 2673 | Leng Cheng Nai 1/2 bhg. dan Yeap Keng Chia 1/2 bhg. | 2.8950 | 0.2234 |

Pindaan ini hendaklah disifatkan telah mula berkuat kuasa 23 November 2017.

Bertarikh 18 April 2018

Dated 18 April 2018

[PSU(K) 003-1438; PTG/Ked./L/MADA/11/2015 Jld. 3(UKB)]

RIZAWATI BINTI MOHAMAD @ RAMLI
Ketua Penolong Pengarah Tanah dan Galian
(Pembangunan)
Kedah

No. 396.

(Seksyen 8)

PERISYTIHARAN PENGAMBILAN YANG DICADANGKAN

Pembetulan

Jadual kepada Pemberitahuan Warta No. 24 — Jilid 60 — Kenyataan No. 803 yang disiarkan pada 23 November 2017 adalah dipinda dengan menggantikan perkataan-perkataan:

JADUAL

Mukim—Ayer Puteh. Daerah—Pendang.

| No. Lot Ukur/ Survey Lot No. | Hakmilik atau Pendudukan/ Title or Occupation | Tuanpunya Berdaftar atau Penduduk yang Direkodkan/ Registered Proprietor or Recorded Occupant | Keluasan Lot/ Area of Lot | Anggaran Keluasan yang akan Diambil/ Approximate Area to be Acquired |
|---------------------------------------|--|--|------------------------------------|---|
| | H.S.M. | | Hektar/ Hectares | Hektar/ Hectares |
| 2967 | 224 | Abd. Talib b. Hassan | 1.6482 | 0.2525 |

dengan perkataan-perkataan yang berikut:

Mukim—Ayer Puteh. Daerah—Pendang.

| No. Lot Ukur/ Survey Lot No. | Hakmilik atau Pendudukan/ Title or Occupation | Tuanpunya Berdaftar atau Penduduk yang Direkodkan/ Registered Proprietor or Recorded Occupant | Keluasan Lot/ Area of Lot | Anggaran Keluasan yang akan Diambil/ Approximate Area to be Acquired |
|---------------------------------------|--|--|------------------------------------|---|
| | H.S.M. | | Hektar/ Hectares | Hektar/ Hectares |
| P.T. 11157 (2967) | 224 | Abd. Talib b. Hassan | 1.6910 | 0.2525 |

Pindaan ini hendaklah disifatkan telah mula berkuat kuasa 23 November 2017.

Bertarikh 18 April 2018

Dated 18 April 2018

[PSU(K) 1158-1388; PTG/Ked./L: 7736 FK. 13(MADA)]

RIZAWATI BINTI MOHAMAD @ RAMLI
Ketua Penolong Pengarah Tanah dan Galian
(Pembangunan)
Kedah

No. 397.

(Seksyen 8)

PERISYTIHARAN PENGAMBILAN YANG DICADANGKAN

Pembetulan

Jadual kepada Pemberitahuan *Warta* No. 02 — Jilid 60 — Tambahan No. 1—Kenyataan No. 66 yang disiarkan pada 19 Januari 2017 adalah dipinda dengan menggantikan perkataan-perkataan:

JADUAL

Mukim—Gunong. Daerah—Kota Setar.

| No. Lot Ukur/ <i>Survey</i> <i>Lot No.</i> | Hakmilik atau Pendudukan/ <i>Title or</i> <i>Occupation</i> | Tuanpunya Berdaftar atau Penduduk yang Direkodkan/ <i>Registered Proprietor</i> <i>or Recorded</i> <i>Occupant</i> | Keluasan Lot/ <i>Area of</i> <i>Lot</i> | Anggaran Keluasan yang akan Diambil/ <i>Approximate</i> <i>Area to be</i> <i>Acquired</i> |
|---|--|--|--|--|
| | | | Hektar/ <i>Hectares</i> | Hektar/ <i>Hectares</i> |
| 1373 | TDK | Hakmilik Tidak Dapat Dikesan | 0.0000 | 0.0241 |
| 495 | 1127 | Baharom bin Awang 7/56 bhg., Bashah binti Awang 7/56 bhg., Che Hashim bin Aman Shah 14/56 bhg., Jah binti Mat Saman 7/56 bhg., Nayan bin Awang 14/56 bhg. dan Sapura binti Awang 7/56 bhg. | 2.4235 | 0.1548 |

dengan perkataan-perkataan yang berikut:

Mukim—Gunong. Daerah—Kota Setar.

| No. Lot Ukur/ <i>Survey</i> <i>Lot No.</i> | Hakmilik atau Pendudukan/ <i>Title or</i> <i>Occupation</i> | Tuanpunya Berdaftar atau Penduduk yang Direkodkan/ <i>Registered Proprietor</i> <i>or Recorded</i> <i>Occupant</i> | Keluasan Lot/ <i>Area of</i> <i>Lot</i> | Anggaran Keluasan yang akan Diambil/ <i>Approximate</i> <i>Area to be</i> <i>Acquired</i> |
|---|--|---|--|--|
| | G.M. | | Hektar/ <i>Hectares</i> | Hektar/ <i>Hectares</i> |
| 1373 | 620 | Ahmad b. Shaari 5/22 bhg., Anuar b. Rashid 5/22 bhg., Daharah bt. Othman 240/1056 bhg., Mohd Nor b. Mat 96/1056 bhg., Mohd Yakhi b. Abdullah 30/1056 bhg., Mohd Yukhi b. Abdullah 80/1056 bhg., Morad b. Mat 20/1056 bhg. dan Puteh b. Abdullah 110/1056 bhg. | 2.4479 | 0.0241 |

| No. Lot Ukur/ Survey Lot No. | Hakmilik atau Pendudukan/ Title or Occupation | Tuanpunya Berdaftar atau Penduduk yang Direkodkan/ Registered Proprietor or Recorded Occupant | Keluasan Lot/ Area of Lot | Anggaran Keluasan yang akan Diambil/ Approximate Area to be Acquired |
|---------------------------------------|--|---|------------------------------------|---|
| | G.M. | | Hektar/ Hectares | Hektar/ Hectares |
| 495 | 1821 | Abd Razak b. Ismail 107712/ 2322432 bhg., Abd Razak b. Ismail 1737/322560 bhg., Abd Razak b. Ismail 18560/322560 bhg., Abd Razak b. Ismail 72992/10321920 bhg., Abd Razak b. Ismail 843136/ 144506880 bhg., Abd Razak b. Ismail 900/322560 bhg., Baharom b. Awang 7/56 bhg., Jah bt. Mat Saman 7/56 bhg., Mohamad Raisuddin b. Ahmad Tajuddin 1/4 bhg., Nayan b. Awang 14/56 bhg. dan Sapura bt. Awang 7/56 bhg. No. Pers: 707/2017 Kaveat Persendirian atas tanah oleh Azizan b. Abdullah. Didaftarkan pada 5 Mac 2017 | 2.4235 | 0.1548 |

Pindaan ini hendaklah disifatkan telah mula berkuat kuasa 19 Januari 2017.

Bertarikh 19 April 2018

Dated 19 April 2018

[PSU(K) 094-1438; PTG/Ked./L/MADA/11/2016(UKB)]

RIZAWATI BINTI MOHAMAD @ RAMLI
*Ketua Penolong Pengarah Tanah dan Galian
(Pembangunan)
Kedah*

No. 398.

(Seksyen 8)

PERISYTIHARAN PENGAMBILAN YANG DICADANGKAN

Pembetulan

Jadual kepada Pemberitahuan *Warta* No. 09 — Jilid 59 — Tambahan No. 1 — Kenyataan No. 274 yang disiarkan pada 28 April 2016 adalah dipinda dengan menggantikan perkataan-perkataan:

JADUAL

Pekan—Sanglang. Daerah—Kubang Pasu.

| No. Lot Ukur/ Survey Lot No. | Hakmilik atau Pendudukan/ Title or Occupation | Tuanpunya Berdaftar atau Penduduk yang Direkodkan/ Registered Proprietor or Recorded Occupant | Keluasan Lot/ Area of Lot Hektar/ Hectares | Anggaran Keluasan yang akan Diambil/ Approximate Area to be Acquired Hektar/ Hectares |
|---------------------------------------|--|--|---|--|
| 3 | — | Hakmilik Tidak Dapat Dikesan | 0.1972 | 0.0164 |
| 370 | — | Hakmilik Tidak Dapat Dikesan | 0.1416 | 0.0009 |

dengan perkataan-perkataan yang berikut:

Pekan—Kerpan. Daerah—Kubang Pasu.

| No. Lot Ukur/ Survey Lot No. | Hakmilik atau Pendudukan/ Title or Occupation | Tuanpunya Berdaftar atau Penduduk yang Direkodkan/ Registered Proprietor or Recorded Occupant | Keluasan Lot/ Area of Lot Hektar/ Hectares | Anggaran Keluasan yang akan Diambil/ Approximate Area to be Acquired Hektar/ Hectares |
|---------------------------------------|--|--|---|--|
| | G.M. | | | |
| 3 | 91 | Abdullah b. Osman 28/96 bhg., Bah bt. Md. Hanipah @ Md. Hanipah 12/96 bhg., Bahari b. Desa 28/96 bhg., Doyah bt. Hashim 7/96 bhg., Itam b. Hasim 7/96 bhg. dan Omar b. Hashim 14/96 bhg. | 0.1972 | 0.0164 |

Pekan—Sanglang. Daerah—Kubang Pasu.

| | | | | |
|-----|----|------------------------------|--------|--------|
| 370 | 55 | Zainab bt. Haji Noh 1/1 bhg. | 0.1415 | 0.0009 |
|-----|----|------------------------------|--------|--------|

Pindaan ini hendaklah disifatkan telah mula berkuat kuasa 28 April 2016.

Bertarikh 19 April 2018

Dated 19 April 2018

[PSU(K) 441-1437; PTG/Ked./L/MADA/14/2015(UKB)]

RIZAWATI BINTI MOHAMAD @ RAMLI
Ketua Penolong Pengarah Tanah dan Galian
(Pembangunan)
Kedah

No. 399.

(Seksyen 8)

PERISYTIHARAN PENGAMBILAN YANG DICADANGKAN

Pembetulan

Jadual kepada Pemberitahuan *Warta* No. 04 — Jilid 60 — Tambahan No. 2 — Kenyataan No. 158 yang disiarkan pada 16 Februari 2017 adalah dipinda dengan menggantikan perkataan-perkataan:

JADUAL

Mukim—Sanglang. Daerah—Kubang Pasu.

| No. Lot Ukur/ <i>Survey</i> <i>Lot No.</i> | Hakmilik atau Pendudukan/ <i>Title or</i> <i>Occupation</i> | Tuanpunya Berdaftar atau Penduduk yang Direkodkan/ <i>Registered Proprietor</i> <i>or Recorded</i> <i>Occupant</i> | Keluasan Lot/ <i>Area of</i> <i>Lot</i> | Anggaran Keluasan yang akan Diambil/ <i>Approximate</i> <i>Area to be</i> <i>Acquired</i> |
|---|--|---|--|--|
| | G.M. | | Hektar/ <i>Hectares</i> | Hektar/ <i>Hectares</i> |
| 57 | 166 | See Sui An @ See Tee Hoo 1/1 bhg. | 0.2892 | 0.0012 |
| 58 | 31 | Minat Johan Sdn. Bhd. 1/1 bhg. | 2.9593 | 0.1997 |
| 59 | 33 | Abdul Rahman b. Abu 1452/5930 bhg., Ismail b. Abdullah 109/593 bhg., Ismail b. Abdullah 968/2965 bhg. dan Timah bt. Abu 1452/5930 bhg. | 1.7629 | 0.1150 |
| 458 | 63 | Md Noh b. Ahmad 5/11 bhg., Siti Jeleha bt. Shariff 20/44 bhg. dan Sopiah bt. Hushin 4/44 bhg. | 2.9747 | 0.0425 |
| 459 | 64 | Che Md. Rashid b. Ibrahim 5/9 bhg. dan Che Md. Rashid b. Ibrahim 4/9 bhg. | 2.9896 | 0.0424 |
| 460 | 65 | Abdul Rahim b. Arshad 114/2438 bhg., Fatimah bt. Saleh 5302/14628 bhg., Saad b. Saleh 1219/14628 bhg. dan Saripah bt. Saleh 1219/14628 bhg. | 2.9010 | 0.0409 |
| 462 | 66 | Ramli b. Daud 2005/4909 bhg., Siti Meriam bt. Lbi Daud 1452/4909 bhg. dan Siti Meriam bt. Lbi Daud 1452/4909 bhg. | 2.9236 | 0.0396 |

WARTA KERAJAAN NEGERI KEDAH DARUL AMAN

828

[10hb Mei 2018

| No. Lot Ukur/ Survey Lot No. | Hakmilik atau Pendudukan/ Title or Occupation | Tuanpunya Berdaftar atau Penduduk yang Direkodkan/ Registered Proprietor or Recorded Occupant | Keluasan Lot/ Area of Lot | Anggaran Keluasan yang akan Diambil/ Approximate Area to be Acquired |
|---------------------------------------|--|---|------------------------------------|---|
| | G.M. | | Hektar/ Hectares | Hektar/ Hectares |
| 1560 | 104 | Haznan b. Mat Usob 968/4028 bhg. dan Man b. Nayan 3060/ 4028 bhg. | 2.7820 | 0.0413 |
| 1571 | 109 | Ismail b. Din 2421/8080 bhg., Rahana bt. Din 1421/8080 bhg., Rohani bt. Din 1421/8080 bhg., Rusdi b. Din 1421/8080 bhg. dan Din b. Ariffin 349/2020 bhg. sebagai Pemegang Amanah 1 | 3.2732 | 0.0245 |
| 2777 | 116 | Nora @ Noraini bt. Othman 1/1 bhg. | 0.6896 | 0.0397 |
| 457 | 62 | Asmah binti Haji Omar 1/14 bhg., Affifudin bin Haji Omar 1/14 bhg., Aunah binti Omar 1/14 bhg., Azizah binti Haji Omar 1/14 bhg., Azizi bin Omar 1/14 bhg., Azlan bin Abdullah 1/42 bhg., Azman @ Aas bin Omar 1/14 bhg., Khalijah bt. L. Shaari 1/24 bhg., Khalijah bt. L. Sha'Ari 7/240 bhg., Sarifah binti Sharif 1/42 bhg., Sharain bin Abdullah 1/42 bhg., Sum bt Lebai Jamil 1/2 bhg., Abdul Pisal bin L. Shaari 1/12 bhg. sebagai Pemegang Amanah 7, Abdul Pisal bin L. Shaari 29/240 bhg. sebagai Pemegang Amanah 8, Ahmad Wahab bin L. Shaari 1/30 bhg. sebagai Pemegang Amanah 3, Mohd Nor bin L. Shaari 1/12 bhg. sebagai Pemegang Amanah 6, Mohd Nor bin L. Shaari 1/16 bhg. sebagai Pemegang Amanah 2, Nang Tijah bt Nik Embun 3/40 bhg. sebagai Pemegang Amanah 4 dan Nang Tijah bt Nik Embun 3/80 bhg. sebagai Pemegang Amanah 5 | 0.0003 | 0.2788 |
| 2760 | TDK 0 | Hakmilik Tidak Dapat Dikesan | 0.0000 | 0.0548 |

dengan perkataan-perkataan yang berikut:

Mukim—Sanglang. Daerah—Kubang Pasu.

| No. Lot Ukur/ Survey Lot No. | Hakmilik atau Pendudukan/ Title or Occupation | Tuanpunya Berdaftar atau Penduduk yang Direkodkan/ Registered Proprietor or Recorded Occupant | Keluasan Lot/ Area of Lot | Anggaran Keluasan yang akan Diambil/ Approximate Area to be Acquired |
|---------------------------------------|--|--|------------------------------------|---|
| | G.M. | | Hektar/ Hectares | Hektar/ Hectares |

| | | | | |
|-------|------|----------------------------|--------|--------|
| 60030 | 2687 | Zaharah bt. Osman 1/1 bhg. | 0.5447 | 0.0548 |
|-------|------|----------------------------|--------|--------|

Pekan—Sanglang. Daerah—Kubang Pasu.

| | | | | |
|-----|-----|--|--------|--------|
| 57 | 166 | See Sui An @ See Tee Hoo 1/1 bhg. | 0.2892 | 0.0012 |
| 58 | 31 | Minat Johan Sdn. Bhd. 1/1 bhg. | 2.9593 | 0.1997 |
| 59 | 33 | Abdul Rahman b. Abu 1452/ 5930 bhg., Ismail b. Abdullah 109/593 bhg., Ismail b. Abdullah 968/2965 bhg. dan Timah bt. Abu 1452/5930 bhg. | 1.7629 | 0.1150 |
| 458 | 63 | Md Noh b. Ahmad 5/11 bhg., Siti Jeleha bt. Shariff 20/44 bhg. dan Sopiah bt. Hushin 4/44 bhg. | 2.9747 | 0.0425 |
| 459 | 64 | Che Md. Rashid b. Ibrahim 5/9 bhg. dan Che Md. Rashid b. Ibrahim 4/9 bhg. | 2.9896 | 0.0424 |
| 460 | 65 | Abdul Rahim b. Arshad 114/ 2438 bhg., Fatimah bt. Saleh 5302/14628 bhg., Saad b. Saleh 1219/14628 bhg. dan Saripah bt. Saleh 1219/14628 bhg. | 2.9010 | 0.0409 |
| 462 | 66 | Ainjaffina bt. Kasim 1936/4909 bhg., Ramli b. Daud 2005/4909 bhg. dan Nor Hayati bt. Sapar 968/4909 bhg. | 2.9236 | 0.0396 |

| No. Lot Ukur/ Survey Lot No. | Hakmilik atau Pendudukan/ Title or Occupation | Tuanpunya Berdaftar atau Penduduk yang Direkodkan/ Registered Proprietor or Recorded Occupant | Keluasan Lot/ Area of Lot | Anggaran Keluasan yang akan Diambil/ Approximate Area to be Acquired |
|---------------------------------------|--|--|------------------------------------|---|
| | G.M. | | Hektar/ Hectares | Hektar/ Hectares |
| 1560 | 104 | Haznan b. Mat Usob 968/4028 bhg. dan Man b. Nayan 3060/ 4028 bhg. | 2.7820 | 0.0413 |
| 1571 | 109 | Ismail b. Din 2421/8080 bhg., Rahana bt. Din 1421/8080 bhg., Rohani bt. Din 1421/8080 bhg., Rusdi b. Din 1421/8080 bhg. dan Din b. Ariffin 349/2020 bhg. sebagai Pemegang Amanah 1 | 3.2732 | 0.0245 |
| 2777 | 116 | Nora @ Noraini bt. Othman 1/1 bhg. | 0.6896 | 0.0397 |
| 457 | 62 | Affifudin b. Haji Omar 1/14 bhg., Asmah bt. Haji Omar 1/ 14 bhg., Aunah bt. Omar 1/14 bhg., Azizah bt. Haji Omar 1/14 bhg., Azizi b. Omar 1/14 bhg., Azlan b. Abdullah 1/42 bhg., Azman @ Aas b. Omar 1/14 bhg., Sarifah bt. Sharif 1/42 bhg., Sharain bt. Abdullah 1/42 bhg. dan Sum bt. Lebai Jamil 1/2 bhg. | 2.8808 | 0.2788 |

Pindaan ini hendaklah disifatkan telah mula berkuat kuasa 16 Februari 2017.

Bertarikh 22 April 2018

Dated 22 April 2018

[PSU(K) 256-1438; PTG/Ked./L/MADA/18/2016(UKB)]

RIZAWATI BINTI MOHAMAD @ RAMLI
Ketua Penolong Pengarah Tanah dan Galian
(Pembangunan)
Kedah

No. 400.

(Seksyen 8)

PERISYTIHARAN PENGAMBILAN YANG DICADANGKAN

Pembetulan

Jadual kepada Pemberitahuan Warta No. 06 — Jilid 60 — Kenyataan No. 219 yang disiarkan pada 16 Mac 2017 adalah dipinda dengan menggantikan perkataan-perkataan:

JADUAL

Pekan—Ayer Hitam. Daerah—Kubang Pasu.

| No. Lot Ukur/ Survey Lot No. | Hakmilik atau Pendudukan/ Title or Occupation | Tuanpunya Berdaftar atau Penduduk yang Direkodkan/ Registered Proprietor or Recorded Occupant | Keluasan Lot/ Area of Lot | Anggaran Keluasan yang akan Diambil/ Approximate Area to be Acquired |
|---------------------------------------|--|--|------------------------------------|---|
| | H.S.M. | | Hektar/ Hectares | Hektar/ Hectares |
| 372 | 242 | Bedah bt. Salleh 1/2 bhg., Nor Ratna bt. Mohamad 1/8 bhg., Norliza bt. Mohamad 1/8 bhg. dan Zulhilmi b. Mohamad 1/4 bhg. | 1.1785 | 0.0748 |
| | G.M. | | | |
| 1638 | 2372 | Mohamad @ Abdul Kadir b. Hassan 1/1 bhg. sebagai Pemegang Amanah 1, memegang amanah bagi pihak Che Amah bt. Shuib | 0.8901 | 0.0525 |

Mukim—Jerlun. Daerah—Kubang Pasu.

| | | | | |
|------|------|---|--------|--------|
| 2350 | 1691 | Ahmad Yusof bin Ibrahim 8/36 bhg., Ahmad Yusof bin Ibrahim 1/6 bhg., Hasnah binti Ariffin 1/54 bhg., Md Isa bin Ngah 6/36 bhg., Mohamad Arif Sham bin Ariffin 1/54 bhg., Mohammad Fauzi bin Ariffin 1/54 bhg., Rokiah binti Ariffin 1/54 bhg., Siti Ajar binti Ibrahim 4/36 bhg., Siti Rohani binti Ibrahim 4/36 bhg., Siti Zaliha binti Ibrahim 4/36 bhg., Umi Kalsom binti Ariffin 1/54 bhg. dan Zainab binti Ariffin 1/54 bhg. — Hak Laluan Talian Elektrik Tanah seluas lebih kurang 0.1210 hektar. Didaftarkan pada 10 Oktober 2010 | 3.2950 | 0.0542 |
|------|------|---|--------|--------|

dengan perkataan-perkataan yang berikut:

Mukim—Jerlun. Daerah—Kubang Pasu.

| No. Lot Ukur/ Survey Lot No. | Hakmilik atau Pendudukan/ Title or Occupation | Tuanpunya Berdaftar atau Penduduk yang Direkodkan/ Registered Proprietor or Recorded Occupant | Keluasan Lot/ Area of Lot | Anggaran Keluasan yang akan Diambil/ Approximate Area to be Acquired |
|---------------------------------------|--|--|------------------------------------|---|
| | H.S.M. | | Hektar/ Hectares | Hektar/ Hectares |
| 372 | 242 | Bedah bt. Salleh 1/2 bhg., Nor Ratna bt. Mohamad 1/8 bhg., Norliza bt. Mohamad 1/8 bhg. dan Zulhilmi b. Mohamad 1/4 bhg. | 1.1785 | 0.0748 |

WARTA KERAJAAN NEGERI KEDAH DARUL AMAN

832

[10hb Mei 2018

| No. Lot Ukur/ Survey Lot No. | Hakmilik atau Pendudukan/ Title or Occupation | Tuanpunya Berdaftar atau Penduduk yang Direkodkan/ Registered Proprietor or Recorded Occupant | Keluasan Lot/ Area of Lot | Anggaran Keluasan yang akan Diambil/ Approximate Area to be Acquired |
|---------------------------------------|--|---|------------------------------------|---|
| | G.M. | | Hektar/ Hectares | Hektar/ Hectares |
| 1638 | 2372 | Mohamad @ Abdul Kadir b. Hassan 1/1 bhg. sebagai Pemegang Amanah 1, memegang amanah bagi pihak Che Amah bt. Shuib | 0.8901 | 0.0525 |
| 3250 | 1691 | Ahmad Yusof bin Ibrahim 8/36 bhg., Ahmad Yusuf bin Ibrahim 1/6 bhg., Hasnah binti Ariffin 1/54 bhg., Md Isa bin Ngah 6/36 bhg., Mohamad Arif Sham bin Ariffin 1/54 bhg., Mohammad Fauzi bin Ariffin 1/54 bhg., Rokiah binti Ariffin 1/54 bhg., Siti Ajar binti Ibrahim 4/36 bhg., Siti Rohani binti Ibrahim 4/36 bhg., Siti Zaliha binti Ibrahim 4/36 bhg., Umi Kalsom binti Ariffin 1/54 bhg. dan Zainab binti Ariffin 1/54 bhg. — Hak Laluan Talian Elektrik Tanah seluas lebih kurang 0.1210 hektar. Didaftarkan pada 10 Oktober 2010 | 3.2950 | 0.0542 |

Pindaan ini hendaklah disifatkan telah mula berkuat kuasa 16 Mac 2017.

Bertarikh 22 April 2018

Dated 22 April 2018

[PSU(K) 288-1438; PTG/Ked./L/MADA/16/2016(UKB)]

RIZAWATI BINTI MOHAMAD @ RAMLI
Ketua Penolong Pengarah Tanah dan Galian
(Pembangunan)
Kedah

No. 401.SENARAI DEPOSIT UNTUK DIWARTAKAN DI
MAHKAMAH MAJISTRET GURUN, KEDAH

| Bil. | No. Akaun Subsidiari | Nama | No. Kes | No. Resit | Amaun (RM) |
|--------|----------------------------|----------------------------|------------|----------------|---------------|
| 1. | 01/07 | Azham, Halim & Noraidah | 76-37-2006 | CAS No. 981294 | 1000 |
| 2. | 10/07 | Burhan & Co. | 73-29-2005 | CAS No. 383614 | 250 |
| Jumlah | | | | | 1250 |

NURULRASYIDAH BINTI MOHD. AKIT
Majistret
Mahkamah Majistret Gurun
Kedah

No. 402.SENARAI DEPOSIT UNTUK DIWARTAKAN DI
MAHKAMAH MAJISTRET YAN, KEDAH

| Bil. | No. Akaun Subsidiari | Nama | No. Kes | No. Resit | Amaun Deposit (RM) |
|--------|----------------------------|--------------------------------|-------------|------------|--------------------------|
| 1. | 02/07 | Azlina Mehtab & Asso. | AE 76-03-07 | CAS 300776 | 1,000.00 |
| 2. | 03/07 | Aishah Jaafar & Asso. | AE 76-10-07 | CAS 300979 | 1,000.00 |
| 3. | 04/07 | Tawfeek Badjenid & Partners | AE 76-13-07 | CAS 300986 | 1,000.00 |
| 4. | 06/07 | Shariful Azhar & Partners | AE 76-15-07 | CAS 379079 | 1,000.00 |
| 5. | 09/07 | Shariful Azhar & Partners | AE 76-14-07 | CAS 380025 | 1,000.00 |
| 6. | 10/07 | Aishah Jaafar & Asso. | AE 76-28-07 | CAS 380109 | 1,000.00 |
| Jumlah | | | | | 6,000.00 |

NURULRASYIDAH BINTI MOHD. AKIT
Majistret
Mahkamah Majistret Gurun
Kedah

Hakcipta Pencetak (H)

PERCETAKAN NASIONAL MALAYSIA BERHAD

Semua Hak Terpelihara. Tiada mana-mana bahagian jua daripada penerbitan ini boleh diterbitkan semula atau disimpan di dalam bentuk yang boleh diperolehi semula atau disiarkan dalam sebarang bentuk dengan apa jua cara elektronik, mekanikal, fotokopi, rakaman dan/ atau sebaliknya tanpa mendapat izin daripada Percetakan Nasional Malaysia Berhad (Pencetak kepada Kerajaan Malaysia yang dilantik).



DICETAK OLEH
PERCETAKAN NASIONAL MALAYSIA BERHAD
CAWANGAN ALOR SETAR
BAGI PIHAK DAN DENGAN PERINTAH KERAJAAN MALAYSIA