



NEGERI KEDAH DARUL AMAN

Warta Kerajaan

DITERBITKAN DENGAN KUASA

GOVERNMENT OF KEDAH DARUL AMAN GAZETTE

PUBLISHED BY AUTHORITY

Jil. 60

11hb Mei 2017

No. 10

ENAKMEN NO. 63 (TANAH SIMPANAN BAGI
ORANG-ORANG MELAYU)

ENACTMENT NO. 63 (MALAY RESERVATIONS)

No. 315.

PEMBATALAN DI BAWAH PERENGGAN 4(b)

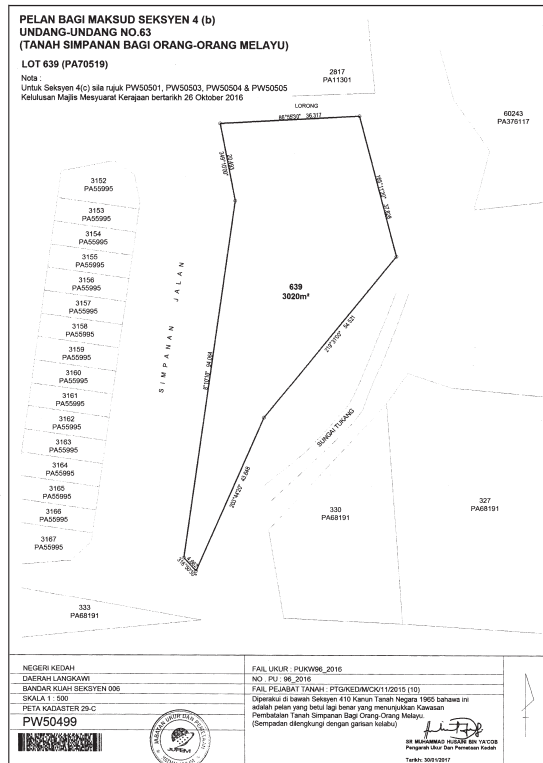
REVOCATION UNDER PARAGRAPH 4(b)

Pada menjalankan kuasa yang diberi oleh perenggan 4(b) Enakmen No. 63 (Tanah Simpanan Bagi Orang-orang Melayu) maka inilah Raja dalam Mesyuarat membatalkan pengisytiharan Tanah Simpanan Bagi Orang-orang Melayu di dalam Bandar Kuah, Seksyen 006, Daerah Langkawi, Kedah Darul Aman, dalam *Warta Kerajaan Kedah* No. 46 Jilid 9 bertarikh 4 April 1933 sebagai Kenyataan No. 1180 setakat yang berkenaan dengan tanah yang tersebut dalam Jadual di bawah ini dan dipetakan di atas Peta No. P.W. 50499 yang disimpan di Pejabat Pengarah Ukur dan Pemetaan, Kulim, Kedah Darul Aman.

In exercise of the power conferred by paragraph 4(b) of Enactment No. 63 (Malay Reservations) the Ruler in Council hereby revokes the declaration of Malay Reservation in Bandar Kuah, Seksyen 006, District of Langkawi Langkawi, Kedah Darul Aman published in the *Kedah Government Gazette* No. 46 Volume 9 dated 4 April 1933 as Notification No. 1180 in so far as at relates to the land described in the Schedule hereto and delicated upon P.W. 50499 deposited in the Office of the Director of Survey, Kulim, Kedah Darul Aman.

JADUAL/SCHEDULE

Bandar—Kuah, Seksyen 006. Daerah—Langkawi. Hakmilik—G.M. 5599 Lot 639 Seksyen 6 P.W. 50499. Keluasan—3020 meter persegi.



Bertarikh

Dated

[PSU(K): 767-1437; PTG/Ked./M/CK/11/2015]

HAI IQBAL BIN AHMAD
*Setiausaha Majlis Mesyuarat Kerajaan
 Kedah/
 Secretary State Executive Council
 Kedah*

No. 316.

PERMASUKAN DI BAWAH PERENGGAN 4(c)


REINCLUSION UNDER PARAGRAPH 4(c)

Pada menjalankan kuasa yang diberi oleh perenggan 4(c) Enakmen No. 63 (Tanah Simpanan Bagi Orang-orang Melayu) maka inilah Raja dalam Majlis Mesyuarat mengisytiharkan tanah yang tersebut dalam Bandar Kulim, Seksyen 039, Daerah Kulim, Kedah Darul Aman setakat yang berkenaan seperti Jadual di bawah dan dipetakan di atas P.W. 50501 yang disimpan di Pejabat Pengarah Ukur dan Pemetaan, Kulim, Kedah Darul Aman dipermasukkan menjadi Tanah Simpanan Bagi Orang-orang Melayu.

In exercise of the power conferred by paragraph 4(c) of Enactment No. 63 (Malay Reservations) the Ruler in Council hereby declares that the land in the Bandar Kulim, Seksyen 039, District of Kulim, Kedah Darul Aman in so far as it relates to the land Schedule hereto and delineated upon P.W. 50501 deposited in the Office of the Director of Survey, Kulim, Kedah Darul Aman to be included as land in Malay Reservation.

JADUAL/SCHEDULE

Bandar—Kulim, Seksyen 039. Daerah—Kulim. Hakmilik—GRN 122675 Lot 943 (Lot Baru 922) P.W. 50501. Keluasan—1423 meter persegi.



Bertarikh

Dated

[PSU(K): 767-1437; PTG/Ked./M/CK/11/2015]

HAJI IQBAL BIN AHMAD
*Setiausaha Majlis Mesyuarat Kerajaan
 Kedah/*
*Secretary State Executive Council
 Kedah*

No. 317.

PERMASUKAN DI BAWAH PERENGGAN 4(c)

REINCLUSION UNDER PARAGRAPH 4(c)

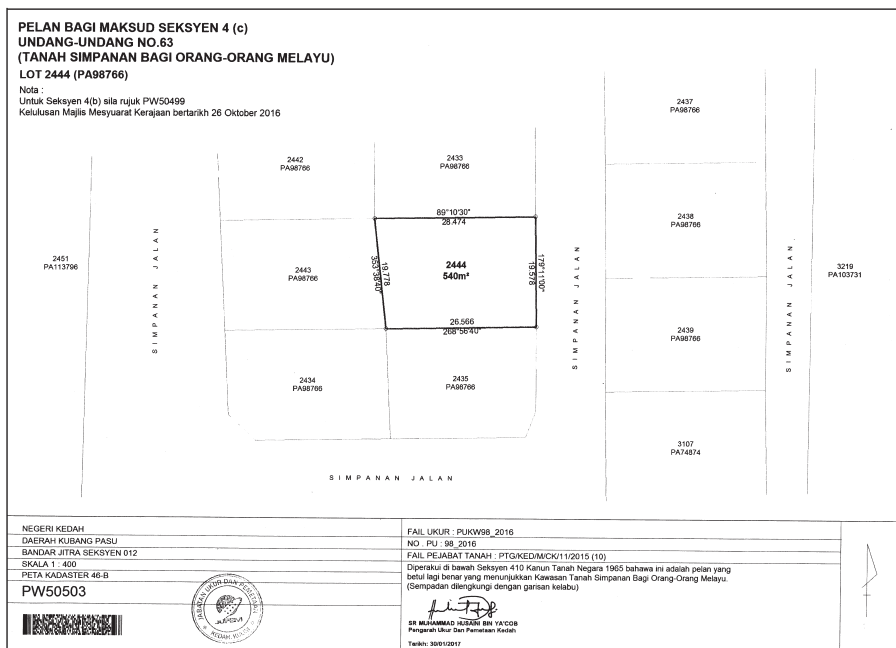
Pada menjalankan kuasa yang diberi oleh perenggan 4(c) Enakmen No. 63 (Tanah Simpanan Bagi Orang-orang Melayu) maka inilah Raja dalam Majlis Mesyuarat mengisytiharkan tanah yang tersebut dalam Bandar Jitra, Seksyen 012, Daerah Kubang Pasu, Kedah Darul Aman setakat yang berkenaan seperti

Jadual di bawah dan dipetakan di atas P.W. 50503 yang disimpan di Pejabat Pengarah Ukur dan Pemetaan, Kulim, Kedah Darul Aman dipermasukkan menjadi Tanah Simpanan Bagi Orang-orang Melayu.

In exercise of the power conferred by paragraph 4(c) of Enactment No. 63 (Malay Reservations) the Ruler in Council hereby declares that the land in the Bandar Jitra, Seksyen 012, District of Kubang Pasu, Kedah Darul Aman in so far as it relates to the land Schedule hereto and delineated upon P.W. 50503 deposited in the Office of the Director of Survey, Kulim, Kedah Darul Aman to be included as land in Malay Reservation.

JADUAL/SCHEDULE

Bandar—Jitra. Daerah—Kubang Pasu. Hakmilik—G.M. 3501 Lot 3483 (Lot Baru 2444) P.W. 50503. Keluasan—540 meter persegi.



Bertarikh

Dated

[PSU(K): 767-1437; PTG/Ked./M/CK/11/2015]

HAJI IQBAL BIN AHMAD
Setiausaha Majlis Mesyuarat Kerajaan
Kedah/
Secretary State Executive Council
Kedah

No. 318.

PERMASUKAN DI BAWAH PERENGGAN 4(c)

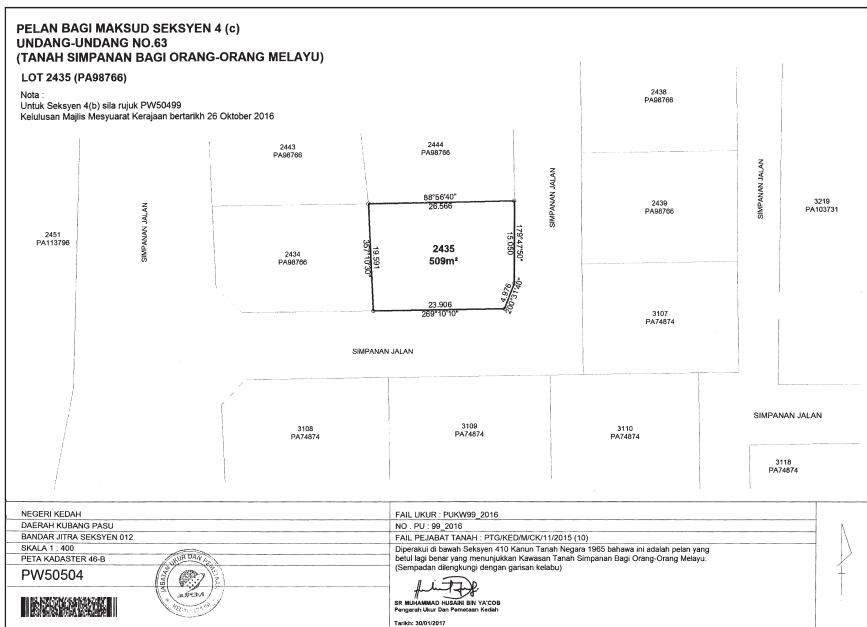
REINCLUSION UNDER PARAGRAPH 4(c)

Pada menjalankan kuasa yang diberi oleh perenggan 4(c) Enakmen No. 63 (Tanah Simpanan Bagi Orang-orang Melayu) maka inilah Raja dalam Majlis Mesyuarat mengisytiharkan tanah yang tersebut dalam Bandar Jitra, Seksyen 012, Daerah Kubang Pasu, Kedah Darul Aman setakat yang berkenaan seperti Jadual di bawah dan dipetakan di atas P.W. 50504 yang disimpan di Pejabat Pengarah Ukur dan Pemetaan, Kulim, Kedah Darul Aman dipermasukkan menjadi Tanah Simpanan Bagi Orang-orang Melayu.

In exercise of the power conferred by paragraph 4(c) of Enactment No. 63 (Malay Reservations) the Ruler in Council hereby declares that the land in the Bandar Jitra, Seksyen 012, District of Kubang Pasu, Kedah Darul Aman in so far as it relates to the land Schedule hereto and delineated upon P.W. 50504 deposited in the Office of the Director of Survey, Kulim, Kedah Darul Aman to be included as land in Malay Reservation.

JADUAL/SCHEDULE

Bandar—Jitra, Seksyen 012. Daerah—Kubang Pasu. Hakmilik—G.M. 3506 Lot 2435 P.W. 50504. Keluasan—509 meter persegi.



Bertarikh

Dated

[PSU(K): 767-1437; PTG/Ked./M/CK/11/2015]

HAJI IQBAL BIN AHMAD
*Setiausaha Majlis Mesyuarat Kerajaan
 Kedah/
 Secretary State Executive Council
 Kedah*

No. 319.

PERMASUKAN DI BAWAH PERENGGAN 4(c)

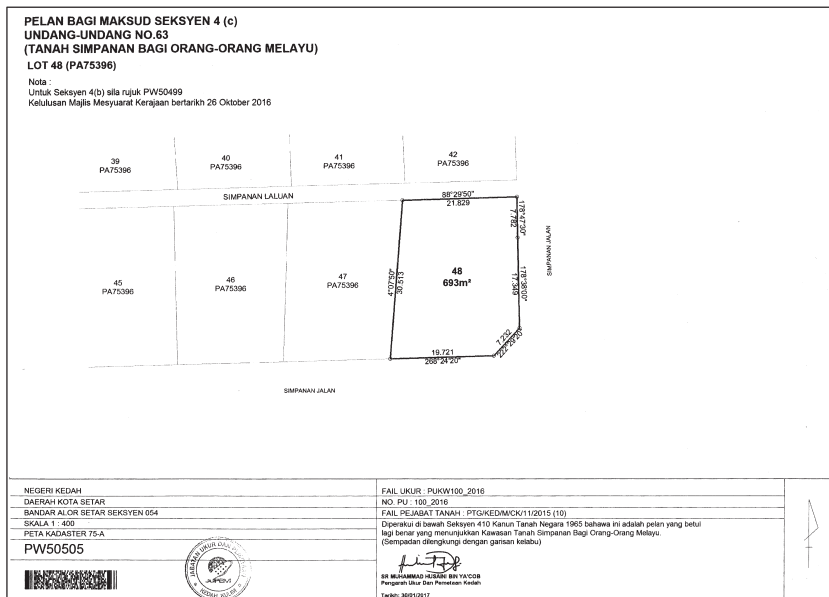
REINCLUSION UNDER PARAGRAPH 4(c)

Pada menjalankan kuasa yang diberi oleh perenggan 4(c) Enakmen No. 63 (Tanah Simpanan Bagi Orang-orang Melayu) maka inilah Raja dalam Majlis Mesyuarat mengisytiharkan tanah yang tersebut dalam Bandar Alor Setar, Seksyen 054, Daerah Kota Setar, Kedah Darul Aman setakat yang berkenaan seperti Jadual di bawah dan dipetakan di atas P.W. 50505 yang disimpan di Pejabat Pengarah Ukur dan Pemetaan, Kulim, Kedah Darul Aman dipermasukkan menjadi Tanah Simpanan Bagi Orang-orang Melayu.

In exercise of the power conferred by paragraph 4(c) of Enactment No. 63 (Malay Reservations) the Ruler in Council hereby declares that the land in the Bandar Alor Setar, Seksyen 054, District of Kota Setar, Kedah Darul Aman in so far as it relates to the land Schedule hereto and delineated upon P.W. 50505 deposited in the Office of the Director of Survey, Kulim, Kedah Darul Aman to be included as land in Malay Reservation.

JADUAL/SCHEDULE

Bandar—Alor Setar, Seksyen 054. Daerah—Kota Setar. Hakmilik—GRN 205370 Lot 48 (Asal H.S.D. 6380 Pt. 1434) (Lot Baru 48) P.W. 50505. Keluasan—693 meter persegi.



Bertarikh

Dated

[PSU(K): 767-1437; PTG/Ked./M/CK/11/2015]

HAJI IQBAL BIN AHMAD
*Setiausaha Majlis Mesyuarat Kerajaan
 Kedah/
 Secretary State Executive Council
 Kedah*

KANUN TANAH NEGARA
(Akta 56 tahun 1965)

NATIONAL LAND CODE
(Act 56 of 1965)

No. 320.

(Seksyen 27)

NOTIS MENGENAI SIASATAN

(Section 27)

NOTICE OF ENQUIRY

Satu siasatan akan diadakan di Pejabat Tanah Padang Terap, pada hari Ahad bersamaan 21 Mei 2017 pada jam 10.00 pagi berkenaan dengan perkara yang berikut:

Cadangan untuk Membatalkan Perizaban Tanah seperti dalam Jadual di bawah ini mengikut seksyen 64 Kanun Tanah Negara.

Sesiapa jua yang ada apa-apa kepentingan dalam perkara ini atau yang hendak membuat apa-apa tuntutan, bantahan atau lain-lain permintaan hendaklah hadir di tempat dan pada waktu yang dinyatakan itu dan hendaklah bersedia memberi keterangan lisan dan mengemukakan apa-apa keterangan surat yang ada dalam miliknya.

Sesiapa jua orang itu boleh dibantu dalam siasatan itu oleh seorang peguambela dan peguamcara.

Sesiapa jua orang itu boleh membuat permohonan, dengan surat berdaftar, supaya siasatan itu boleh ditempohkan atau supaya tempat siasatan itu diubah dengan menyatakan:

- (a) sebab-sebab penempohan atau perubahan itu diminta; dan
- (b) jenis dan isi keterangan yang dicadangkan hendaklah diberi atau dikemukakan olehnya.

An enquiry will be held at Pejabat Tanah Bandar Baharu, on Sunday the 21 of May 2017 at 10.00 a.m. in respect of the following matter:

Proposal to Revoke Reserved Land described in the Schedule below *vide* section 64 of the National Land Code.

Any person who has any interest in this matter or wishes to make any claim, objection or other submission should attend at the place at the time specified and be prepared to give oral evidence he may possess.

Any such person may be assisted at the enquiry by an advocated and solicitor.

Any such person may, by registered letter, apply for postponement or for a change of venue, stating:

- (a) the person for which such postponement or change is sought; and
- (b) the nature and substance of the evidence which he proposes to give or adduce.

JADUAL/SCHEDULE

Mukim—Belimbing Kanan. Daerah—Padang Terap. Lot—79. No. R.C.—21. Keluasan—0.7031 hektar. Syarat—Tapak Kubur. Pengawal—Imam Masjid Kampung Semeling.

Bertarikh 9 Mei 2017

Dated 9 May 2017

[PTG/Ked./K/239/2014/01 (Kes 47/2017)]

RIZAWATI BINTI MOHAMAD @ RAMLI

Ketua Penolong Pengarah Tanah dan Galian (Pembangunan)
b.p. Pengarah Tanah dan Galian
Kedah

No. 321.

(Seksyen 27)

NOTIS MENGENAI SIASATAN

(Section 27)

NOTICE OF ENQUIRY

Satu siasatan akan diadakan di Pejabat Tanah Padang Terap, pada hari Ahad bersamaan 21 Mei 2017 pada jam 10.00 pagi berkenaan dengan perkara yang berikut:

Cadangan untuk Membatalkan Perizaban Tanah seperti dalam Jadual di bawah ini mengikut seksyen 64 Kanun Tanah Negara.

Sesiapa jua yang ada apa-apa kepentingan dalam perkara ini atau yang hendak membuat apa-apa tuntutan, bantahan atau lain-lain permintaan hendaklah hadir di tempat dan pada waktu yang dinyatakan itu dan hendaklah bersedia memberi keterangan lisan dan mengemukakan apa-apa keterangan suratan yang ada dalam miliknya.

Sesiapa jua orang itu boleh dibantu dalam siasatan itu oleh seorang peguambela dan peguamcara.

Sesiapa jua orang itu boleh membuat permohonan, dengan surat berdaftar, supaya siasatan itu boleh ditempohkan atau supaya tempat siasatan itu diubah dengan menyatakan:

- (a) sebab-sebab penempohan atau perubahan itu diminta; dan
- (b) jenis dan isi keterangan yang dicadangkan hendaklah diberi atau dikemukakan olehnya.

An enquiry will be held at Pejabat Tanah Bandar Baharu, on Sunday the 21 of May 2017 at 10.00 a.m. in respect of the following matter:

Proposal to Revoke Reserved Land described in the Schedule below *vide* section 64 of the National Land Code.

Any person who has any interest in this matter or wishes to make any claim, objection or other submission should attend at the place at the time specified and be prepared to give oral evidence he may possess.

Any such person may be assisted at the enquiry by an advocated and solicitor.

Any such person may, by registered letter, apply for postponement or for a change of venue, stating:

- (a) the person for which such postponement or change is sought; and
- (b) the nature and substance of the evidence which he proposes to give or adduce.

JADUAL/SCHEDULE

Mukim—Padang Terap Kiri. Daerah—Padang Terap. Lot—130. No. R.C.—33. Keluasan—0.317 hektar/0.784 ekar. Syarat—Tapak Masjid. Pengawal—Imam Masjid Padang Terap Kiri.

Bertarikh 3 Mei 2017

Dated 3 May 2017

[PTG/Ked./K/617/2016/06 (Kes 48/2017)]

RIZAWATI BINTI MOHAMAD @ RAMLI

Ketua Penolong Pengarah Tanah dan Galian (Pembangunan)

b.p. Pengarah Tanah dan Galian

Kedah

No. 322.

(Seksyen 27)

NOTIS MENGENAI SIASATAN

(Section 27)

NOTICE OF ENQUIRY

Satu siasatan akan diadakan di Pejabat Tanah Padang Terap, pada hari Ahad bersamaan 21 Mei 2017 pada jam 10.00 pagi berkenaan dengan perkara yang berikut:

Cadangan untuk Membatalkan Perizaban Tanah seperti dalam Jadual di bawah ini mengikut seksyen 64 Kanun Tanah Negara.

Sesiapa jua yang ada apa-apa kepentingan dalam perkara ini atau yang hendak membuat apa-apa tuntutan, bantahan atau lain-lain permintaan hendaklah hadir di tempat dan pada waktu yang dinyatakan itu dan hendaklah bersedia memberi keterangan lisan dan mengemukakan apa-apa keterangan suratan yang ada dalam miliknya.

Sesiapa jua orang itu boleh dibantu dalam siasatan itu oleh seorang peguambela dan peguamcara.

Sesiapa jua orang itu boleh membuat permohonan, dengan surat berdaftar, supaya siasatan itu boleh ditempokkan atau supaya tempat siasatan itu diubah dengan menyatakan:

- (a) sebab-sebab penempohan atau perubahan itu diminta; dan
- (b) jenis dan isi keterangan yang dicadangkan hendaklah diberi atau dikemukakan olehnya.

An enquiry will be held at Pejabat Tanah Bandar Baharu, on Sunday the 21 of May 2017 at 10.00 a.m. in respect of the following matter:

Proposal to Revoke Reserved Land described in the Schedule below *vide* section 64 of the National Land Code.

Any person who has any interest in this matter or wishes to make any claim, objection or other submission should attend at the place at the time specified and be prepared to give oral evidence he may possess.

Any such person may be assisted at the enquiry by an advocated and solicitor.

Any such person may, by registered letter, apply for postponement or for a change of venue, stating:

- (a) the person for which such postponement or change is sought; and
- (b) the nature and substance of the evidence which he proposes to give or adduce.

JADUAL/SCHEDULE

Mukim—Padang Terap Kiri. Daerah—Padang Terap. Lot—137. No. R.C.—32. Keluasan—0.901 hektar/2.227 ekar. Syarat—Tapak Perkuburan. Pengawal—Imam Masjid Kampung Habu.

Bertarikh 3 Mei 2017

Dated 3 May 2017

[PTG/Ked./K/618/2016/06 (Kes 49/2017)]

RIZAWATI BINTI MOHAMAD @ RAMLI

*Ketua Penolong Pengarah Tanah dan Galian (Pembangunan)
b.p. Pengarah Tanah dan Galian
Kedah*

No. 323.

(Seksyen 27)

NOTIS MENGENAI SIASATAN

(Section 27)

NOTICE OF ENQUIRY

Satu siasatan akan diadakan di Pejabat Tanah Padang Terap, pada hari Ahad bersamaan 21 Mei 2017 pada jam 10.00 pagi berkenaan dengan perkara yang berikut:

Cadangan untuk Membatalkan Perizaban Tanah seperti dalam Jadual di bawah ini mengikut seksyen 64 Kanun Tanah Negara.

Sesiapa jua yang ada apa-apa kepentingan dalam perkara ini atau yang hendak membuat apa-apa tuntutan, bantahan atau lain-lain permintaan hendaklah hadir di tempat dan pada waktu yang dinyatakan itu dan hendaklah bersedia memberi keterangan lisan dan mengemukakan apa-apa keterangan surat yang ada dalam miliknya.

Sesiapa jua orang itu boleh dibantu dalam siasatan itu oleh seorang peguambela dan peguamcara.

Sesiapa jua orang itu boleh membuat permohonan, dengan surat berdaftar, supaya siasatan itu boleh ditempatkan atau supaya tempat siasatan itu diubah dengan menyatakan:

- (a) sebab-sebab penempohan atau perubahan itu diminta; dan
- (b) jenis dan isi keterangan yang dicadangkan hendaklah diberi atau dikemukakan olehnya.

An enquiry will be held at Pejabat Tanah Bandar Baharu, on Sunday the 21 of May 2017 at 10.00 a.m. in respect of the following matter:

Proposal to Revoke Reserved Land described in the Schedule below *vide* section 64 of the National Land Code.

Any person who has any interest in this matter or wishes to make any claim, objection or other submission should attend at the place at the time specified and be prepared to give oral evidence he may possess.

Any such person may be assisted at the enquiry by an advocated and solicitor.

Any such person may, by registered letter, apply for postponement or for a change of venue, stating:

- (a) the person for which such postponement or change is sought; and
- (b) the nature and substance of the evidence which he proposes to give or adduce.

JADUAL/SCHEDULE

Mukim—Pedu. Daerah—Padang Terap. Lot—920. No. R.C.—65. Keluasan—8r. 382j./2.5293 hektar. Syarat—Tapak Masjid dan Kubur. Pengawal—Imam Masjid Pedu.

Bertarikh 3 Mei 2017

Dated 3 May 2017

[PTG/Ked./K/621/2016/06 (Kes 50/2017)]

RIZAWATI BINTI MOHAMAD @ RAMLI

Ketua Penolong Pengarah Tanah dan Galian (Pembangunan)

b.p. Pengarah Tanah dan Galian

Kedah

No. 324.

(Seksyen 27)

NOTIS MENGENAI SIASATAN

(Section 27)

NOTICE OF ENQUIRY

Satu siasatan akan diadakan di Pejabat Tanah Padang Terap, pada hari Ahad bersamaan 21 Mei 2017 pada jam 10.00 pagi berkenaan dengan perkara yang berikut:

Cadangan untuk Membatalkan Perizaban Tanah seperti dalam Jadual di bawah ini mengikut seksyen 64 Kanun Tanah Negara.

Sesiapa jua yang ada apa-apa kepentingan dalam perkara ini atau yang hendak membuat apa-apa tuntutan, bantahan atau lain-lain permintaan hendaklah hadir di tempat dan pada waktu yang dinyatakan itu dan hendaklah bersedia memberi keterangan lisan dan mengemukakan apa-apa keterangan suratan yang ada dalam miliknya.

Sesiapa jua orang itu boleh dibantu dalam siasatan itu oleh seorang peguambela dan peguamcara.

Sesiapa jua orang itu boleh membuat permohonan, dengan surat berdaftar, supaya siasatan itu boleh ditempohkan atau supaya tempat siasatan itu diubah dengan menyatakan:

- (a) sebab-sebab penempohan atau perubahan itu diminta; dan
- (b) jenis dan isi keterangan yang dicadangkan hendaklah diberi atau dikemukakan olehnya.

An enquiry will be held at Pejabat Tanah Bandar Baharu, on Sunday the 21 of May 2017 at 10.00 a.m. in respect of the following matter:

Proposal to Revoke Reserved Land described in the Schedule below *vide* section 64 of the National Land Code.

Any person who has any interest in this matter or wishes to make any claim, objection or other submission should attend at the place at the time specified and be prepared to give oral evidence he may possess.

Any such person may be assisted at the enquiry by an advocated and solicitor.

Any such person may, by registered letter, apply for postponement or for a change of venue, stating:

- (a) the person for which such postponement or change is sought; and
- (b) the nature and substance of the evidence which he proposes to give or adduce.

JADUAL/SCHEDULE

Mukim—Belimbing Kanan. Daerah—Padang Terap. Lot—1331. No. R.C.—92. Keluasan—0.545 hektar. Syarat—Tapak Masjid. Pengawal—Setiausaha Kerajaan Negeri Kedah.

Bertarikh 3 Mei 2017

Dated 3 May 2017

[PTG/Ked./K/622/2016/06 (Kes 51/2017)]

RIZAWATI BINTI MOHAMAD @ RAMLI

Ketua Penolong Pengarah Tanah dan Galian (Pembangunan)
b.p. Pengarah Tanah dan Galian
Kedah

No. 325.

(Seksyen 27)

NOTIS MENGENAI SIASATAN

(Section 27)

NOTICE OF ENQUIRY

Satu siasatan akan diadakan di Pejabat Tanah Padang Terap, pada hari Ahad bersamaan 21 Mei 2017 pada jam 10.00 pagi berkenaan dengan perkara yang berikut:

Cadangan untuk Membatalkan Perizaban Tanah seperti dalam Jadual di bawah ini mengikut seksyen 64 Kanun Tanah Negara.

Sesiapa jua yang ada apa-apa kepentingan dalam perkara ini atau yang hendak membuat apa-apa tuntutan, bantahan atau lain-lain permintaan hendaklah hadir di tempat dan pada waktu yang dinyatakan itu dan hendaklah bersedia memberi keterangan lisan dan mengemukakan apa-apa keterangan suratan yang ada dalam miliknya.

Sesiapa jua orang itu boleh dibantu dalam siasatan itu oleh seorang peguambela dan peguamcara.

Sesiapa jua orang itu boleh membuat permohonan, dengan surat berdaftar, supaya siasatan itu boleh ditempohkan atau supaya tempat siasatan itu diubah dengan menyatakan:

- (a) sebab-sebab penempohan atau perubahan itu diminta; dan
- (b) jenis dan isi keterangan yang dicadangkan hendaklah diberi atau dikemukakan olehnya.

An enquiry will be held at Pejabat Tanah Bandar Baharu, on Sunday the 21 of May 2017 at 10.00 a.m. in respect of the following matter:

Proposal to Revoke Reserved Land described in the Schedule below *vide* section 64 of the National Land Code.

Any person who has any interest in this matter or wishes to make any claim, objection or other submission should attend at the place at the time specified and be prepared to give oral evidence he may possess.

Any such person may be assisted at the enquiry by an advocated and solicitor.

Any such person may, by registered letter, apply for postponement or for a change of venue, stating:

- (a) the person for which such postponement or change is sought; and
- (b) the nature and substance of the evidence which he proposes to give or adduce.

JADUAL/SCHEDULE

Mukim—Belimbing Kiri (Bandar Kuala Nerang). Daerah—Padang Terap. Lot—617. No. R.C.—29. Keluasan—2.2713 hektar. Syarat—Tapak Kubur. Pengawal—Imam Masjid Sungai Kechik.

Bertarikh 3 Mei 2017

Dated 3 May 2017

[PTG/Ked./K/623/2016/06 (Kes 52/2017)]

RIZAWATI BINTI MOHAMAD @ RAMLI

Ketua Penolong Pengarah Tanah dan Galian (Pembangunan)

b.p. Pengarah Tanah dan Galian

Kedah

No. 326.

(Seksyen 27)

NOTIS MENGENAI SIASATAN

(Section 27)

NOTICE OF ENQUIRY

Satu siasatan akan diadakan di Pejabat Tanah Padang Terap, pada hari Ahad bersamaan 21 Mei 2017 pada jam 10.00 pagi berkenaan dengan perkara yang berikut:

Cadangan untuk Membatalkan Perizaban Tanah seperti dalam Jadual di bawah ini mengikut seksyen 64 Kanun Tanah Negara.

Sesiapa jua yang ada apa-apa kepentingan dalam perkara ini atau yang hendak membuat apa-apa tuntutan, bantahan atau lain-lain permintaan hendaklah hadir di tempat dan pada waktu yang dinyatakan itu dan hendaklah bersedia memberi keterangan lisan dan mengemukakan apa-apa keterangan suratan yang ada dalam miliknya.

Sesiapa jua orang itu boleh dibantu dalam siasatan itu oleh seorang peguambela dan peguamcara.

Sesiapa jua orang itu boleh membuat permohonan, dengan surat berdaftar, supaya siasatan itu boleh ditempokkan atau supaya tempat siasatan itu diubah dengan menyatakan:

- (a) sebab-sebab penempohan atau perubahan itu diminta; dan
- (b) jenis dan isi keterangan yang dicadangkan hendaklah diberi atau dikemukakan olehnya.

An enquiry will be held at Pejabat Tanah Bandar Baharu, on Sunday the 21 of May 2017 at 10.00 a.m. in respect of the following matter:

Proposal to Revoke Reserved Land described in the Schedule below *vide* section 64 of the National Land Code.

Any person who has any interest in this matter or wishes to make any claim, objection or other submission should attend at the place at the time specified and be prepared to give oral evidence he may possess.

Any such person may be assisted at the enquiry by an advocated and solicitor.

Any such person may, by registered letter, apply for postponement or for a change of venue, stating:

- (a) the person for which such postponement or change is sought; and
- (b) the nature and substance of the evidence which he proposes to give or adduce.

JADUAL/SCHEDULE

Mukim—Belimbing Kiri. Daerah—Padang Terap. Lot—109. No. R.C.—26. Keluasan—0.1900 hektar. Syarat—Tapak Kubur. Pengawal—Imam Masjid Bendang Raja.

Bertarikh 3 Mei 2017

Dated 3 May 2017

[PTG/Ked./K/603/2017/06 (Kes 53/2017)]

RIZAWATI BINTI MOHAMAD @ RAMLI

*Ketua Penolong Pengarah Tanah dan Galian (Pembangunan)
b.p. Pengarah Tanah dan Galian
Kedah*

No. 327.

(Seksyen 27)

NOTIS MENGENAI SIASATAN

(Section 27)

NOTICE OF ENQUIRY

Satu siasatan akan diadakan di Pejabat Tanah Padang Terap, pada hari Ahad bersamaan 21 Mei 2017 pada jam 10.00 pagi berkenaan dengan perkara yang berikut:

Cadangan untuk Membatalkan Perizaban Tanah seperti dalam Jadual di bawah ini mengikut seksyen 64 Kanun Tanah Negara.

Sesiapa jua yang ada apa-apa kepentingan dalam perkara ini atau yang hendak membuat apa-apa tuntutan, bantahan atau lain-lain permintaan hendaklah hadir di tempat dan pada waktu yang dinyatakan itu dan hendaklah bersedia memberi keterangan lisan dan mengemukakan apa-apa keterangan surat yang ada dalam miliknya.

Sesiapa jua orang itu boleh dibantu dalam siasatan itu oleh seorang peguambela dan peguamcara.

Sesiapa jua orang itu boleh membuat permohonan, dengan surat berdaftar, supaya siasatan itu boleh ditempatkan atau supaya tempat siasatan itu diubah dengan menyatakan:

- (a) sebab-sebab penempohan atau perubahan itu diminta; dan
- (b) jenis dan isi keterangan yang dicadangkan hendaklah diberi atau dikemukakan olehnya.

An enquiry will be held at Pejabat Tanah Bandar Baharu, on Sunday the 21 of May 2017 at 10.00 a.m. in respect of the following matter:

Proposal to Revoke Reserved Land described in the Schedule below *vide* section 64 of the National Land Code.

Any person who has any interest in this matter or wishes to make any claim, objection or other submission should attend at the place at the time specified and be prepared to give oral evidence he may possess.

Any such person may be assisted at the enquiry by an advocated and solicitor.

Any such person may, by registered letter, apply for postponement or for a change of venue, stating:

- (a) the person for which such postponement or change is sought; and
- (b) the nature and substance of the evidence which he proposes to give or adduce.

JADUAL/SCHEDULE

Mukim—Tekai. Daerah—Padang Terap. Lot—1541. No. R.C.—60. Keluasan—8r. 420j. Syarat—Perkuburan Orang Islam. Pengawal—Imam Masjid Tandop Besar.

Bertarikh 3 Mei 2017

Dated 3 May 2017

[PTG/Ked./K/604/2017/06 (Kes 54/2017)]

RIZAWATI BINTI MOHAMAD @ RAMLI

Ketua Penolong Pengarah Tanah dan Galian (Pembangunan)

b.p. Pengarah Tanah dan Galian

Kedah

No. 328.

(Seksyen 27)

NOTIS MENGENAI SIASATAN

(Section 27)

NOTICE OF ENQUIRY

Satu siasatan akan diadakan di Pejabat Tanah Padang Terap, pada hari Ahad bersamaan 21 Mei 2017 pada jam 10.00 pagi berkenaan dengan perkara yang berikut:

Cadangan untuk Membatalkan Perizaban Tanah seperti dalam Jadual di bawah ini mengikut seksyen 64 Kanun Tanah Negara.

Sesiapa jua yang ada apa-apa kepentingan dalam perkara ini atau yang hendak membuat apa-apa tuntutan, bantahan atau lain-lain permintaan hendaklah hadir di tempat dan pada waktu yang dinyatakan itu dan hendaklah bersedia memberi keterangan lisan dan mengemukakan apa-apa keterangan suratan yang ada dalam miliknya.

Sesiapa jua orang itu boleh dibantu dalam siasatan itu oleh seorang peguambela dan peguamcara.

Sesiapa jua orang itu boleh membuat permohonan, dengan surat berdaftar, supaya siasatan itu boleh ditempohkan atau supaya tempat siasatan itu diubah dengan menyatakan:

- (a) sebab-sebab penempohan atau perubahan itu diminta; dan
- (b) jenis dan isi keterangan yang dicadangkan hendaklah diberi atau dikemukakan olehnya.

An enquiry will be held at Pejabat Tanah Bandar Baharu, on Sunday the 21 of May 2017 at 10.00 a.m. in respect of the following matter:

Proposal to Revoke Reserved Land described in the Schedule below *vide* section 64 of the National Land Code.

Any person who has any interest in this matter or wishes to make any claim, objection or other submission should attend at the place at the time specified and be prepared to give oral evidence he may possess.

Any such person may be assisted at the enquiry by an advocated and solicitor.

Any such person may, by registered letter, apply for postponement or for a change of venue, stating:

- (a) the person for which such postponement or change is sought; and
- (b) the nature and substance of the evidence which he proposes to give or adduce.

JADUAL/SCHEDULE

Mukim—Belimbing Kiri. Daerah—Padang Terap. Lot—134 dan Lot 132. No. R.C.—30. Keluasan—0.7700 hektar. Syarat—Perkuburan Orang Islam. Pengawal—Imam Masjid Bendang Raja.

Bertarikh 3 Mei 2017

Dated 3 May 2017

[PTG/Ked./K/605/2017/06 (Kes 55/2017)]

RIZAWATI BINTI MOHAMAD @ RAMLI

Ketua Penolong Pengarah Tanah dan Galian (Pembangunan)
b.p. Pengarah Tanah dan Galian
Kedah

No. 329.

(Seksyen 27)

NOTIS MENGENAI SIASATAN

(Section 27)

NOTICE OF ENQUIRY

Satu siasatan akan diadakan di Pejabat Tanah Padang Terap, pada hari Ahad bersamaan 21 Mei 2017 pada jam 10.00 pagi berkenaan dengan perkara yang berikut:

Cadangan untuk Membatalkan Perizaban Tanah seperti dalam Jadual di bawah ini mengikut seksyen 64 Kanun Tanah Negara.

Sesiapa jua yang ada apa-apa kepentingan dalam perkara ini atau yang hendak membuat apa-apa tuntutan, bantahan atau lain-lain permintaan hendaklah hadir di tempat dan pada waktu yang dinyatakan itu dan hendaklah bersedia memberi keterangan lisan dan mengemukakan apa-apa keterangan suratan yang ada dalam miliknya.

Sesiapa jua orang itu boleh dibantu dalam siasatan itu oleh seorang peguambela dan peguamcara.

Sesiapa jua orang itu boleh membuat permohonan, dengan surat berdaftar, supaya siasatan itu boleh ditempohkan atau supaya tempat siasatan itu diubah dengan menyatakan:

- (a) sebab-sebab penempohan atau perubahan itu diminta; dan
- (b) jenis dan isi keterangan yang dicadangkan hendaklah diberi atau dikemukakan olehnya.

An enquiry will be held at Pejabat Tanah Bandar Baharu, on Sunday the 21 of May 2017 at 10.00 a.m. in respect of the following matter:

Proposal to Revoke Reserved Land described in the Schedule below *vide* section 64 of the National Land Code.

Any person who has any interest in this matter or wishes to make any claim, objection or other submission should attend at the place at the time specified and be prepared to give oral evidence he may possess.

Any such person may be assisted at the enquiry by an advocated and solicitor.

Any such person may, by registered letter, apply for postponement or for a change of venue, stating:

- (a) the person for which such postponement or change is sought; and
- (b) the nature and substance of the evidence which he proposes to give or adduce.

JADUAL/SCHEDULE

Mukim—Belimbing Kanan. Daerah—Padang Terap. Lot—Sebahagian Lot 1141. No. R.C.—50. Keluasan—125r. 054j. Syarat—Simpanan Padang Ragut. Pengawal—Penghulu Mukim Belimbing Kanan.

Bertarikh 3 Mei 2017

Dated 3 May 2017

[PTG/Ked./K/610/2017/06 (Kes 56/2017)]

RIZAWATI BINTI MOHAMAD @ RAMLI

Ketua Penolong Pengarah Tanah dan Galian (Pembangunan)

b.p. Pengarah Tanah dan Galian

Kedah

No. 330.

(Seksyen 130)

NOTIS PERKEMBALIAN TANAH KEPADA KERAJAAN

(Section 130)

NOTICE OF REVERSION TO THE STATE

Bahawasanya, menurut peruntukan-peruntukan seksyen *100/129, Kanun Tanah Negara, tanah yang dijadualkan di bawah ini telah dengan jalan perintah diisytiharkan dilucuthak kepada Pihak Berkuasa Negeri.

Notis adalah dengan ini diberi bahawa perlucuthakan itu telah berkuat kuasa pada hari ini dan bahawa, oleh kerana tanah itu menjadi kepunyaan Pihak Berkuasa Negeri—

- (a) apa-apa jua hakmilik atau kepentingan atas tanah itu yang dahulunya ada atau yang boleh timbul adalah dipadamkan; dan
- (b) dokumen hakmilik keluaran bagi tanah itu adalah tidak sah dan boleh dirampas oleh Kerajaan.

Whereas, pursuant to the provisions of section *100/129, of the National Land Code, the land scheduled below has by order been declared forfeit to the State Authority.

Notice is hereby given that such forfeiture has this day taken effect and that, in consequence of its vesting in the State Authority—

- (a) any title or interest in the land heretofore subsisting or capable of arising is extinguished; and
- (b) the issue document of title to the land is void and is impoundable by the State.

JADUAL TANAH YANG DIRAMPAS/SCHEDULE OF FORFEITED LAND

Bandar/Pekan/Mukim/Town/Village/Mukim—Sik. No. P.T./P.T. No.—8129. Jenis dan No. Hakmilik/Description and No. of Title—H.S.D. 242. Luas/Area—100.16 hektar/hectares.

Bertarikh 15 Mac 2017

Dated 15 March 2017

[PSU(K) 946-1379 Jld. 194; PTS(E): 01/2013(36)]

MOHD AFIQ BIN MD SAAD
Penolong Pegawai Daerah (Tanah)
(Pendaftaran dan Hasil)
Pejabat Tanah Sik
Kedah

No. 331.

(Seksyen 168)

NOTIS BERKENAAN DENGAN CADANGAN HENDAK MENGELUARKAN
HAKMILIK SAMBUNGAN (ATAU SURATAN YANG DIKELUARKAN YANG
BAHARU SEBAGAI GANTINYA)

(Section 168)

NOTICE OF INTENTION TO ISSUE TITLE IN CONTINUATION
(OR NEW ISSUE DOCUMENT IN LIEU THEREOF)

Pada menjalankan kuasa yang diberikan oleh seksyen 168 Kanun Tanah Negara, notis adalah dengan ini diberi bahawa adalah dicadangkan hendak mengeluarkan hakmilik sambungan bagi tanah-tanah yang tersebut dalam Jadual di bawah ini kerana sebab-sebab yang berikut:

Hilang dalam simpanan.

In exercise of the powers conferred by section 168 of the National Land Code, notice is hereby given that it is proposed to issue title in continuation to the lands described in the Schedule below for the following reasons:

Title has been lost.

JADUAL/SCHEDULE

Mukim	No. Lot/Bahagian dan No. Fail	Keluasan/Jenis dan No. Surat Hakmilik		
<i>Mukim</i>	<i>Lot No./Share and File No.</i>	<i>Area/Description and No. of Title</i>	Meter Persegi/ <i>Square Metres</i>	G.M.
Pekan Pulai	129 PTB/B/1/H/75/2016	130	404	
			Hektar/ <i>Hectares</i>	
Bandar Baling	2016 PTB/B/1/H/76/2016	0.2058	229	
Bandar Baling	2017 PTB/B/1/H/76/2016	0.2363	230	
Tawar	518 PTB/B/1/H/77/2016	0.8187	2059	
Bakai	2617 PTB/B/1/H/78/2016	0.6778	2230	
Siong	3280 PTB/B/1/H/79/2016	3.1209	3594	
Kupang	4413 PTB/B/1/H/80/2016	1.2017	5737	

Mukim	No. Lot/Bahagian dan No. Fail	Keluasan/Jenis dan No. Surat Hakmilik	
<i>Mukim</i>	<i>Lot No./Share and File No.</i>	<i>Area/Description and No. of Title</i>	
		Hektar/ <i>Hectares</i>	G.M.
Kupang	1706 PTB/B/I/H/80/2016	2.4585	7015

Bertarikh

Dated

[PSU(K) 946-1379 Jld. 194; PTB/B/6/2017(3)]

MOHD FITRI BIN DATO' CHE JAMIL
Penolong Pentadbir Tanah Daerah
(Pendaftaran)
Pejabat Daerah dan tanah Baling
Kedah

No. 332.

(Seksyen 168)

NOTIS BERKENAAN DENGAN CADANGAN HENDAK MENGELUARKAN
HAKMILIK SAMBUNGAN (ATAU SURATAN YANG DIKELUARKAN YANG
BAHARU SEBAGAI GANTINYA)

(Section 168)

NOTICE OF INTENTION TO ISSUE TITLE IN CONTINUATION
(OR NEW ISSUE DOCUMENT IN LIEU THEREOF)

Pada menjalankan kuasa yang diberikan oleh seksyen 168 Kanun Tanah Negara, notis adalah dengan ini diberi bahawa adalah dicadangkan hendak mengeluarkan hakmilik sambungan bagi tanah yang tersebut dalam Jadual di bawah:

In exercise of the powers conferred by section 168 of the National Land Code, notice is hereby given that it is proposed to issue title in continuation to the land described in the Schedule below:

JADUAL/SCHEDULE

Bandar/Town—Sungai Petani. Daerah/District—Kuala Muda. No. Lot/Lot No.—4437. No. Fail/File No.—PTG/.Ked./B/21/2017(IH). Jenis dan Surat Hakmilik/Description and No. of Title—G. 79706. Keluasan/Area—148.6449 meter persegi/square metres. Sebab-sebab/Reasons—Hilang dalam simpanan/*Title has been lost.*

Bertarikh 22 Mac 2017

Dated 22 March 2017

[PSU(K) 946-1379 Jld. 194; PTG.Ked./B/20/2017(IH)(3)]

ANUARDI BIN ABU BAKAR
Timbalan Pendaftar
b.p. Pendaftar Surat-surat Hakmilik Tanah
Kedah

No. 333.

(Seksyen 168)

NOTIS BERKENAAN DENGAN CADANGAN HENDAK MENGELUARKAN
HAKMILIK SAMBUNGAN (ATAU SURATAN YANG DIKELUARKAN YANG
BAHARU SEBAGAI GANTINYA)

(Section 168)

NOTICE OF INTENTION TO ISSUE TITLE IN CONTINUATION
(OR NEW ISSUE DOCUMENT IN LIEU THEREOF)

Pada menjalankan kuasa yang diberikan oleh seksyen 168 Kanun Tanah Negara, notis adalah dengan ini diberi bahawa adalah dicadangkan hendak mengeluarkan hakmilik sambungan bagi tanah-tanah yang tersebut dalam Jadual di bawah ini kerana sebab-sebab yang berikut:

Hilang.

In exercise of the powers conferred by section 168 of the National Land Code, notice is hereby given that it is proposed to issue title in continuation to the lands described in the Schedule below for the following reasons:

Lost.

JADUAL/SCHEDULE

Bandar/Mukim	No. Lot/Bahagian dan No. Fail	Keluasan/Jenis dan No. Surat Hakmilik		
Town/Mukim	Lot No./Share and File No.	Area/Description and No. of Title	Hektar/ Hectares	G.M.
Mukim Yan	5798 PTY(B): 48/2016	1.457		1772
Mukim Sala Besar	6135 PTY(B): 1/2017	2.292		2293
				P.M.
Mukim Yan	3, PTY(B): 2/2017 Seksyen 4	0.0412		61

Bertarikh 27 Mac 2017

Dated 27 March 2017

[PSU(K) 946-1379 Jld. 194; PTY(B): 1/2014(Warta)(82)]

JUSRIANUAR BIN JAMARUDIN
Penolong Pentadbir Tanah Yan
b.p. Pentadbir Tanah Yan
Kedah/
Assistant Land Administrator Yan
for Land Administrator Yan
Kedah

No. 334.

(Seksyen 168)

NOTIS BERKENAAN DENGAN CADANGAN HENDAK MENGELUARKAN
HAKMILIK SAMBUNGAN (ATAU SURATAN YANG DIKELUARKAN YANG
BAHARU SEBAGAI GANTINYA)

(Section 168)

NOTICE OF INTENTION TO ISSUE TITLE IN CONTINUATION
(OR NEW ISSUE DOCUMENT IN LIEU THEREOF)

Pada menjalankan kuasa yang diberikan oleh seksyen 168 Kanun Tanah Negara, notis adalah dengan ini diberi bahawa adalah dicadangkan hendak mengeluarkan hakmilik sambungan bagi tanah-tanah yang tersebut dalam Jadual di bawah ini kerana sebab-sebab yang berikut:

Hilang.

In exercise of the powers conferred by section 168 of the National Land Code, notice is hereby given that it is proposed to issue title in continuation to the lands described in the Schedule below for the following reasons:

Lost.

JADUAL/SCHEDULE

Bandar/Pekan/ Mukim	No. Lot/Bahagian dan No. Fail	Keluasan/Jenis dan No. Surat Hakmilik	
Town/Village/ Mukim	Lot No./Share and File No.	Areal/Description and No. of Title	
		Hektar/ Hectares	G.M.
Tolak	— PTPT/B/6/2017-I.H	0.7816	26
Pedu	— PTPT/B/7/2017-I.H	0.9133	1126
Tolak	— PTPT/B/8/2017-I.H	1.647	821
Belimbing Kanan	— PTPT/B/9/2017-I.H	0.4048	1321
Padang Temak	— PTPT/B/10/2017-I.H	0.7034	1106
			H.S.M.
Tolak	— PTPT/B/11/2017-I.H	1.9223	58/95
			G.M.
Tekai	— PTPT/B/12/2017-I.H	2.246	716

Bandar/Pekan/ Mukim	No. Lot/Bahagian dan No. Fail	Keluasan/Jenis dan No. Surat Hakmilik	
Town/Village/ Mukim	Lot No./Share and File No.	Area/Description and No. of Title	
		Hektar/ Hectares	H.S.M.
Tekai	— PTPT/B/13/2017-I.H	0.5944	467 G.M.
Tolak	— PTPT/B/14/2017-I.H	0.2119	256

Bertarikh 28 Mac 2017

Dated 28 March 2017

[PSU(K) 946-1379 Jld. 194; PTPT/B/3/1969 Jld. 8(6)]

FARA ASHIKIN BINTI MOHD ZIKRI
Penolong Pegawai Daerah
(Pembangunan Tanah dan Pelupusan)
b.p. Pegawai Daerah Padang Terap
Kedah

No. 335.

(Seksyen 168)

NOTIS BERKENAAN DENGAN CADANGAN HENDAK MENGELUARKAN
 HAKMILIK SAMBUNGAN (ATAU SURATAN YANG DIKELUARKAN YANG
 BAHARU SEBAGAI GANTINYA)

(Section 168)

NOTICE OF INTENTION TO ISSUE TITLE IN CONTINUATION
 (OR NEW ISSUE DOCUMENT IN LIEU THEREOF)

Pada menjalankan kuasa yang diberikan oleh seksyen 168 Kanun Tanah Negara, notis adalah dengan ini diberi bahawa adalah dicadangkan hendak mengeluarkan hakmilik sambungan bagi tanah-tanah yang tersebut dalam Jadual di bawah ini kerana sebab-sebab yang berikut:

Dokumen hakmilik keluaran telah hilang.

In exercise of the powers conferred by section 168 of the National Land Code, notice is hereby given that it is proposed to issue title in continuation to the lands described in the Schedule below for the following reasons:

The issue document of title has lost.

JADUAL/SCHEDULE

Mukim	No. Lot/Bahagian dan No. Fail	Keluasan/Jenis dan No. Surat Hakmilik		
<i>Mukim</i>	<i>Lot No./Share and File No.</i>	<i>Areal/Description and No. of Title</i>	Hektar/ <i>Hectares</i>	G.M.
Kubang Rotan	— PTKS/B/28/2017 I.H	2.339	1099	
Kubang Rotan	— PTKS/B/28/2017 I.H	0.2633	1100	

Bertarikh 27 Mac 2017

Dated 27 March 2017

[PSU(K) 946-1379 Jld. 194; PTKS/B/28/2017 I.H(2)]

OMMULKHAIR BINTI AHMAD
*Penolong Pentadbir Tanah
 b.p. Pentadbir Tanah Kota Setar
 Kedah/
 Assistant Land Administrator
 for Land Administrator Kota Setar
 Kedah*

No. 336.

(Seksyen 168)

NOTIS BERKENAAN DENGAN CADANGAN HENDAK MENGELUARKAN
 HAKMILIK SAMBUNGAN (ATAU SURATAN YANG DIKELUARKAN YANG
 BAHARU SEBAGAI GANTINYA)

(Section 168)

NOTICE OF INTENTION TO ISSUE TITLE IN CONTINUATION
 (OR NEW ISSUE DOCUMENT IN LIEU THEREOF)

Pada menjalankan kuasa yang diberikan oleh seksyen 168 Kanun Tanah Negara, notis adalah dengan ini diberi bahawa adalah dicadangkan hendak mengeluarkan hakmilik sambungan bagi tanah yang tersebut dalam Jadual di bawah:

In exercise of the powers conferred by section 168 of the National Land Code, notice is hereby given that it is proposed to issue title in continuation to the land described in the Schedule below:

JADUAL/SCHEDULE

Mukim/*Mukim*—Bandar Alor Setar. No. Lot/*Lot No.*—362. No. Fail/*File No.*—PTKS/B/29/2017 I.H. Jenis dan Surat Hakmilik/*Description and No. of Title*—G.M. 9105. Keluasan/*Area*—255 meter persegi/*square metres*. Sebab-sebab/*Reasons*—Dokumen hakmilik keluaran telah hilang/*The issue document of title has lost.*

Bertarikh 27 Mac 2017

Dated 27 March 2017

[PSU(K) 946-1379 Jld. 194; PTKS/B/29/2017 I.H(2)]

OMMULKHAIR BINTI AHMAD
Penolong Pentadbir Tanah
b.p. Pentadbir Tanah Kota Setar
Kedah/
Assistant Land Administrator
for Land Administrator Kota Setar
Kedah

No. 337.

(Seksyen 168)

NOTIS BERKENAAN DENGAN CADANGAN HENDAK MENGELUARKAN
 HAKMILIK SAMBUNGAN (ATAU SURATAN YANG DIKELUARKAN YANG
 BAHARU SEBAGAI GANTINYA)

(Section 168)

NOTICE OF INTENTION TO ISSUE TITLE IN CONTINUATION
 (OR NEW ISSUE DOCUMENT IN LIEU THEREOF)

Pada menjalankan kuasa yang diberikan oleh seksyen 168 Kanun Tanah Negara, notis adalah dengan ini diberi bahawa adalah dicadangkan hendak mengeluarkan hakmilik sambungan bagi tanah yang tersebut dalam Jadual di bawah:

In exercise of the powers conferred by section 168 of the National Land Code, notice is hereby given that it is proposed to issue title in continuation to the land described in the Schedule below:

JADUAL/SCHEDULE

Mukim/*Mukim*—Bandar Alor Setar. No. Lot/*Lot No.*—1672. No. Fail/*File No.*—PTKS/B/33/2015 I.H. Jenis dan Surat Hakmilik/*Description and No. of Title*—G.M. 32808. Keluasan/*Area*—601.7335 meter persegi/*square metres*. Sebab-sebab/*Reasons*—Dokumen hakmilik keluaran telah hilang/*The issue document of title has lost.*

Bertarikh 27 Mac 2017

Dated 27 March 2017

[PSU(K) 946-1379 Jld. 194; PTKS/B/33/2015 I.H(2)]

OMMULKHAIR BINTI AHMAD
Penolong Pentadbir Tanah
b.p. Pentadbir Tanah Kota Setar
Kedah/
Assistant Land Administrator
for Land Administrator Kota Setar
Kedah

No. 338.

(Seksyen 168)

NOTIS BERKENAAN DENGAN CADANGAN HENDAK MENGELUARKAN
HAKMILIK SAMBUNGAN (ATAU SURATAN YANG DIKELUARKAN YANG
BAHARU SEBAGAI GANTINYA)

(Section 168)

NOTICE OF INTENTION TO ISSUE TITLE IN CONTINUATION
(OR NEW ISSUE DOCUMENT IN LIEU THEREOF)

Pada menjalankan kuasa yang diberikan oleh seksyen 168 Kanun Tanah Negara, notis adalah dengan ini diberi bahawa adalah dicadangkan hendak mengeluarkan hakmilik sambungan bagi tanah yang tersebut dalam Jadual di bawah:

In exercise of the powers conferred by section 168 of the National Land Code, notice is hereby given that it is proposed to issue title in continuation to the land described in the Schedule below:

JADUAL/SCHEDULE

Mukim/*Mukim*—Bandar Alor Setar. No. Lot/*Lot No.*—1341. No. Fail/*File No.*—PTKS/B/31/2017 I.H. Jenis dan Surat Hakmilik/*Description and No. of Title*—G.M. 6129. Keluasan/*Area*—102 meter persegi/*square metres*. Sebab-sebab/*Reasons*—Dokumen hakmilik keluaran telah hilang/*The issue document of title has lost.*

Bertarikh 29 Mac 2017

Dated 29 March 2017

[PSU(K) 946-1379 Jld. 194; PTKS/B/31/2017 I.H(2)]

OMMULKHAIR BINTI AHMAD
Penolong Pentadbir Tanah
b.p. Pentadbir Tanah Kota Setar
Kedah/
Assistant Land Administrator
for Land Administrator Kota Setar
Kedah

No. 339.

(Seksyen 168)

NOTIS BERKENAAN DENGAN CADANGAN HENDAK MENGELUARKAN
HAKMILIK SAMBUNGAN (ATAU SURATAN YANG DIKELUARKAN YANG
BAHARU SEBAGAI GANTINYA)

(Section 168)

NOTICE OF INTENTION TO ISSUE TITLE IN CONTINUATION
(OR NEW ISSUE DOCUMENT IN LIEU THEREOF)

Pada menjalankan kuasa yang diberikan oleh seksyen 168 Kanun Tanah Negara, notis adalah dengan ini diberi bahawa adalah dicadangkan hendak mengeluarkan hakmilik sambungan bagi tanah yang tersebut dalam Jadual di bawah:

In exercise of the powers conferred by section 168 of the National Land Code, notice is hereby given that it is proposed to issue title in continuation to the land described in the Schedule below:

JADUAL/SCHEDULE

Mukim/*Mukim*—Bandar Alor Setar. No. Lot/Lot No.—1983. No. Fail/*File No.*—PTKS/B/32/2017 I.H. Jenis dan Surat Hakmilik/*Description and No. of Title*—G.M. 25675. Keluasan/*Area*—129 meter persegi/*square metres*. Sebab-sebab/*Reasons*—Dokumen hakmilik keluaran telah hilang/*The issue document of title has lost*.

Bertarikh 29 Mac 2017

Dated 29 March 2017

[PSU(K) 946-1379 Jld. 194; PTKS/B/32/2017 I.H(2)]

OMMULKHAIR BINTI AHMAD
Penolong Pentadbir Tanah
b.p. Pentadbir Tanah Kota Setar
Kedah/
Assistant Land Administrator
for Land Administrator Kota Setar
Kedah

No. 340.

(Seksyen 168)

NOTIS BERKENAAN DENGAN CADANGAN HENDAK MENGELUARKAN
HAKMILIK SAMBUNGAN (ATAU SURATAN YANG DIKELUARKAN YANG
BAHARU SEBAGAI GANTINYA)

(Section 168)

NOTICE OF INTENTION TO ISSUE TITLE IN CONTINUATION
(OR NEW ISSUE DOCUMENT IN LIEU THEREOF)

Pada menjalankan kuasa yang diberikan oleh seksyen 168 Kanun Tanah Negara, notis adalah dengan ini diberi bahawa adalah dicadangkan hendak mengeluarkan hakmilik sambungan bagi tanah yang tersebut dalam Jadual di bawah:

In exercise of the powers conferred by section 168 of the National Land Code, notice is hereby given that it is proposed to issue title in continuation to the land described in the Schedule below:

JADUAL/SCHEDULE

Mukim/*Mukim*—Bandar Anak Bukit. No. Lot/Lot No.—750. No. Fail/*File No.*—PTKS/B/33/2017 I.H. Jenis dan Surat Hakmilik/*Description and No. of Title*—G.M. 2071. Keluasan/*Area*—0.2072 hektar/*hectares*. Sebab-sebab/*Reasons*—Dokumen hakmilik keluaran telah hilang/*The issue document of title has lost*.

Bertarikh 29 Mac 2017

Dated 29 March 2017

[PSU(K) 946-1379 Jld. 193; PTKS/B/33/2017 I.H(2)]

OMMULKHAIR BINTI AHMAD
Penolong Pentadbir Tanah
b.p. Pentadbir Tanah Kota Setar
Kedah/
Assistant Land Administrator
for Land Administrator Kota Setar
Kedah

No. 341.

(Seksyen 168)

NOTIS BERKENAAN DENGAN CADANGAN HENDAK MENGELUARKAN
HAKMILIK SAMBUNGAN (ATAU SURATAN YANG DIKELUARKAN YANG
BAHARU SEBAGAI GANTINYA)

(Section 168)

NOTICE OF INTENTION TO ISSUE TITLE IN CONTINUATION
(OR NEW ISSUE DOCUMENT IN LIEU THEREOF)

Pada menjalankan kuasa yang diberikan oleh seksyen 168 Kanun Tanah Negara, notis adalah dengan ini diberi bahawa adalah dicadangkan hendak mengeluarkan hakmilik sambungan bagi tanah yang tersebut dalam Jadual di bawah:

In exercise of the powers conferred by section 168 of the National Land Code, notice is hereby given that it is proposed to issue title in continuation to the land described in the Schedule below:

JADUAL/SCHEDULE

Mukim/*Mukim*—Bandar Alor Setar. No. P.T./*P.T. No.*—7098. No. Fail/*File No.*—PTKS/B/34/2017 I.H. Jenis dan Surat Hakmilik/*Description and No. of Title*—H.S.M. 19697. Keluasan/*Area*—266 meter persegi/*square metres*. Sebab-sebab/*Reasons*—Dokumen hakmilik keluaran telah hilang/*The issue document of title has lost.*

Bertarikh 30 Mac 2017

Dated 30 March 2017

[PSU(K) 946-1379 Jld. 194; PTKS/B/34/2017 I.H(2)]

OMMULKHAIR BINTI AHMAD
Penolong Pentadbir Tanah
b.p. Pentadbir Tanah Kota Setar
Kedah/
Assistant Land Administrator
for Land Administrator Kota Setar
Kedah

No. 342.

(Seksyen 168)

NOTIS BERKENAAN DENGAN CADANGAN HENDAK MENGELUARKAN
HAKMILIK SAMBUNGAN (ATAU SURATAN YANG DIKELUARKAN YANG
BAHARU SEBAGAI GANTINYA)

(Section 168)

NOTICE OF INTENTION TO ISSUE TITLE IN CONTINUATION
(OR NEW ISSUE DOCUMENT IN LIEU THEREOF)

Pada menjalankan kuasa yang diberikan oleh seksyen 168 Kanun Tanah Negara, notis adalah dengan ini diberi bahawa adalah dicadangkan hendak mengeluarkan hakmilik sambungan bagi tanah yang tersebut dalam Jadual di bawah:

In exercise of the powers conferred by section 168 of the National Land Code, notice is hereby given that it is proposed to issue title in continuation to the land described in the Schedule below:

JADUAL/SCHEDULE

Mukim/*Mukim*—Padang Hang. No. Lot/*Lot No.*—3. No. Fail/*File No.*—PTKS/B/35/2017 I.H. Jenis dan Surat Hakmilik/*Description and No. of Title*—G.M. 731. Keluasan/*Area*—3.1411 hektar/*hectares*. Sebab-sebab/*Reasons*—Dokumen hakmilik keluaran telah hilang/*The issue document of title has lost*.

Bertarikh 3 April 2017

Dated 3 April 2017

[PSU(K) 946-1379 Jld. 194; PTKS/B/35/2017 I.H(2)]

OMMULKHAIR BINTI AHMAD
Penolong Pentadbir Tanah
b.p. Pentadbir Tanah Kota Setar
Kedah/
Assistant Land Administrator
for Land Administrator Kota Setar
Kedah

No. 343.

(Seksyen 168)

NOTIS BERKENAAN DENGAN CADANGAN HENDAK MENGELUARKAN
HAKMILIK SAMBUNGAN (ATAU SURATAN YANG DIKELUARKAN YANG
BAHARU SEBAGAI GANTINYA)

(Section 168)

NOTICE OF INTENTION TO ISSUE TITLE IN CONTINUATION
(OR NEW ISSUE DOCUMENT IN LIEU THEREOF)

Pada menjalankan kuasa yang diberikan oleh seksyen 168 Kanun Tanah Negara, notis adalah dengan ini diberi bahawa adalah dicadangkan hendak mengeluarkan hakmilik sambungan bagi tanah yang tersebut dalam Jadual di bawah:

In exercise of the powers conferred by section 168 of the National Land Code, notice is hereby given that it is proposed to issue title in continuation to the land described in the Schedule below:

JADUAL/SCHEDULE

Mukim/*Mukim*—Bandar Alor Setar. No. Lot/*Lot No.*—911. No. Fail/*File No.*—PTKS/B/36/2017 I.H. Jenis dan Surat Hakmilik/*Description and No. of Title*—G.M. 5749. Keluasan/*Area*—1.744 hektar/*hectares*. Sebab-sebab/*Reasons*—Dokumen hakmilik keluaran telah hilang/*The issue document of title has lost*.

Bertarikh 3 April 2017

Dated 3 April 2017

[PSU(K) 946-1379 Jld. 194; PTKS/B/36/2017 I.H(2)]

OMMULKHAIR BINTI AHMAD
Penolong Pentadbir Tanah
b.p. Pentadbir Tanah Kota Setar
Kedah/
Assistant Land Administrator
for Land Administrator Kota Setar
Kedah

No. 344.

(Seksyen 168)

NOTIS BERKENAAN DENGAN CADANGAN HENDAK MENGELUARKAN
HAKMILIK SAMBUNGAN (ATAU SURATAN YANG DIKELUARKAN YANG
BAHARU SEBAGAI GANTINYA)

(Section 168)

NOTICE OF INTENTION TO ISSUE TITLE IN CONTINUATION
(OR NEW ISSUE DOCUMENT IN LIEU THEREOF)

Pada menjalankan kuasa yang diberikan oleh seksyen 168 Kanun Tanah Negara, notis adalah dengan ini diberi bahawa adalah dicadangkan hendak mengeluarkan hakmilik sambungan bagi tanah yang tersebut dalam Jadual di bawah:

In exercise of the powers conferred by section 168 of the National Land Code, notice is hereby given that it is proposed to issue title in continuation to the land described in the Schedule below:

JADUAL/SCHEDULE

Mukim/*Mukim*—Bandar Alor Setar. No. Lot/*Lot No.*—909. No. Fail/*File No.*—PTKS/B/37/2017 I.H. Jenis dan Surat Hakmilik/*Description and No. of Title*—G.M. 5746. Keluasan/*Area*—2.306 hektar/*hectares*. Sebab-sebab/*Reasons*—Dokumen hakmilik keluaran telah hilang/*The issue document of title has lost.*

Bertarikh 3 April 2017

Dated 3 April 2017

[PSU(K) 946-1379 Jld. 194; PTKS/B/37/2017 I.H(2)]

OMMULKHAIR BINTI AHMAD
Penolong Pentadbir Tanah
b.p. Pentadbir Tanah Kota Setar
Kedah/
Assistant Land Administrator
for Land Administrator Kota Setar
Kedah

No. 345.

(Seksyen 168)

NOTIS BERKENAAN DENGAN CADANGAN HENDAK MENGELUARKAN
HAKMILIK SAMBUNGAN (ATAU SURATAN YANG DIKELUARKAN YANG
BAHARU SEBAGAI GANTINYA)

(Section 168)

NOTICE OF INTENTION TO ISSUE TITLE IN CONTINUATION
(OR NEW ISSUE DOCUMENT IN LIEU THEREOF)

Pada menjalankan kuasa yang diberikan oleh seksyen 168 Kanun Tanah Negara, notis adalah dengan ini diberi bahawa adalah dicadangkan hendak mengeluarkan hakmilik sambungan bagi tanah yang tersebut dalam Jadual di bawah:

In exercise of the powers conferred by section 168 of the National Land Code, notice is hereby given that it is proposed to issue title in continuation to the land described in the Schedule below:

JADUAL/SCHEDULE

Mukim/*Mukim*—Bandar Alor Setar. No. Lot/*Lot No.*—575. No. Fail/*File No.*—PTKS/B/38/2017 I.H. Jenis dan Surat Hakmilik/*Description and No. of Title*—G.M. 21016. Keluasan/*Area*—130 meter persegi/*square metres*. Sebab-sebab/*Reasons*—Dokumen hakmilik keluaran telah hilang/*The issue document of title has lost.*

Bertarikh 4 April 2017

Dated 4 April 2017

[PSU(K) 946-1379 Jld. 194; PTKS/B/38/2017 I.H(2)]

OMMULKHAIR BINTI AHMAD
Penolong Pentadbir Tanah
b.p. Pentadbir Tanah Kota Setar
Kedah/
Assistant Land Administrator
for Land Administrator Kota Setar
Kedah

No. 346.

(Seksyen 168)

NOTIS BERKENAAN DENGAN CADANGAN HENDAK MENGELUARKAN
HAKMILIK SAMBUNGAN (ATAU SURATAN YANG DIKELUARKAN YANG
BAHARU SEBAGAI GANTINYA)

(Section 168)

NOTICE OF INTENTION TO ISSUE TITLE IN CONTINUATION
(OR NEW ISSUE DOCUMENT IN LIEU THEREOF)

Pada menjalankan kuasa yang diberikan oleh seksyen 168 Kanun Tanah Negara, notis adalah dengan ini diberi bahawa adalah dicadangkan hendak mengeluarkan hakmilik sambungan bagi tanah-tanah yang tersebut dalam Jadual di bawah ini kerana sebab-sebab yang berikut:

Hilang.

In exercise of the powers conferred by section 168 of the National Land Code, notice is hereby given that it is proposed to issue title in continuation to the lands described in the Schedule below for the following reasons:

Lost.

JADUAL/SCHEDULE

Mukim	No. Lot/Bahagian dan No. Fail		Keluasan/Jenis dan No. Surat Hakmilik	
<i>Mukim</i>	<i>Lot No./Share and File No.</i>		<i>Area/Description and No. of Title</i>	
			Hektar/ <i>Hectares</i>	G.M.
Bandar Kulim	1182	PTK/B/7-2017(H)	4.197	10441
Bandar Lunas	1305	PTK/B/8-2017(H)	2.338	577
			Meter Persegi/ <i>Square Metres</i>	
Bandar Kulim	1757	PTK/B/9-2017(H)	130	2529
			Hektar/ <i>Hectares</i>	
Mukim Sungai Ular	403	PTK/B/10-2017(H)	2.009	468
Mukim Karangan	308	PTK/B/11-2017(H)	0.4328	741
Mukim Bagan Sena	1495	PTK/B/12-2017(H)	0.3947	808
Mukim Mahang	685	PTK/B/13-2017(H)	0.5666	867
			Meter Persegi/ <i>Square Metres</i>	H.S.M.
Bandar Lunas	P.T. 916	PTK/B/14-2017(H)	94.3	2444
			Hektar/ <i>Hectares</i>	G.M.
Bandar Kulim	326	PTK/B/15-2017(H)	0.5647	2337
Mukim Junjung	1178	PTK/B/16-2017(H)	2.5977	580
Mukim Junjung	1185	PTK/B/16-2017(H)	2.911	683
			Meter Persegi/ <i>Square Metres</i>	H.S.M.
Bandar Kulim	P.T. 88	PTK/B/17-2017(H)	252.6961	9192

Mukim	No. Lot/Bahagian dan No. Fail		Keluasan/Jenis dan No. Surat Hakmilik	
<i>Mukim</i>	<i>Lot No./Share and File No.</i>		<i>Area/Description and No. of Title</i>	
			Hektar/ <i>Hectares</i>	G.M.
Mukim Bagan Sena	2173	PTK/B/18-2017(H)	0.6601	216
Bandar Padang Serai	641	PTK/B/19-2017(H)	0.0731	276
				P.M.
Mukim Terap	2494	PTK/B/20-2017(H)	0.8425	87
				G.M.
Bandar Kulim	476	PTK/B/21-2017(H)	3.9985	784
Mukim Karangan	288	PTK/B/22-2017(H)	0.8258	789
Mukim Karangan	1808	PTK/B/23-2017(H)	0.556	569
				H.S.M.
Bandar Kulim	490	PTK/B/24-2017(H)	2.2077	1828
			Meter Persegi/ <i>Square Metres</i>	G.M.
Bandar Lunas	2963 Seksyen 8	PTK/B/25-2017(H)	285	3603
			Hektar/ <i>Hectares</i>	
Mukim Sedim	375	PTK/B/26-2017(H)	0.5945	557

Bertarikh 2 April 2017

Dated 2 April 2017

[PSU(K) 946-1379 Jld. 194; PTK/B/6/1998 Jld. 5(123)]

HAJAH RUZIAH BINTI ZAKARIA
*b.p. Ketua Penolong Pegawai Daerah
(Pembangunan Tanah dan Pelupusan)
Pejabat Daerah dan Tanah Kulim
Kedah*

No. 347.

(Seksyen 168)

NOTIS BERKENAAN DENGAN CADANGAN HENDAK MENGELUARKAN
HAKMILIK SAMBUNGAN (ATAU SURATAN YANG DIKELUARKAN YANG
BAHARU SEBAGAI GANTINYA)

(Section 168)

NOTICE OF INTENTION TO ISSUE TITLE IN CONTINUATION
(OR NEW ISSUE DOCUMENT IN LIEU THEREOF)

Pada menjalankan kuasa yang diberikan oleh seksyen 168 Kanun Tanah Negara, notis adalah dengan ini diberi bahawa adalah dicadangkan hendak mengeluarkan hakmilik sambungan bagi tanah-tanah yang tersebut dalam Jadual di bawah ini kerana sebab-sebab yang berikut:

Hilang.

In exercise of the powers conferred by section 168 of the National Land Code, notice is hereby given that it is proposed to issue title in continuation to the lands described in the Schedule below for the following reasons:

Lost.

JADUAL/SCHEDULE

Mukim	No. Lot/Bahagian dan No. Fail	Keluasan/Jenis dan No. Surat Hakmilik
<i>Mukim</i>	<i>Lot No./Share and File No.</i>	<i>Area/Description and No. of Title</i>
		Hektar/ P.M. <i>Hectares</i>
Malau	1375 I/H 28/2017	0.9433 128
Gelong	2026 I/H 30/2017	0.5557 39
		G.M.
Sanglang	1972 I/H 33/2017	1.3178 43
		Meter Persegil/ <i>Square Metres</i>
Bandar Jitra	4208 I/H 34/2017	139 1624
		Hektar/ <i>Hectares</i>
Kepelu	1300 I/H 35/2017	0.1564 2978

Mukim	No. Lot/Bahagian dan No. Fail	Keluasan/Jenis dan No. Surat Hakmilik		
<i>Mukim</i>	<i>Lot No./Share and File No.</i>	<i>Area/Description and No. of Title</i>	Hektar/ <i>Hectares</i>	G.M.
Putat	1702 I/H 38/2017		1.4569	117
Putat	1703 I/H 38/2017		1.08	118
Pering	1723 I/H 42/2017		1.4221	291
Sanglang	2880 I/h 45/2017		0.3523	67
Tunjang	203 I/H 46/2017		1.4024	1472

Bertarikh 3 April 2017

Dated 3 April 2017

[PSU(K) 946-1379 Jld. 194; PTKP/I/H/2017(04)]

FARAH NABILAH BINTI MOHAMMAD ANUAR
Penolong Pentadbir Tanah (Pendaftaran)
b.p. Pentadbir Tanah Kubang Pasu
Kedah

No. 348.

(Seksyen 168)

NOTIS BERKENAAN DENGAN CADANGAN HENDAK MENGELUARKAN
 HAKMILIK SAMBUNGAN (ATAU SURATAN YANG DIKELUARKAN YANG
 BAHARU SEBAGAI GANTINYA)

(Section 168)

NOTICE OF INTENTION TO ISSUE TITLE IN CONTINUATION
 (OR NEW ISSUE DOCUMENT IN LIEU THEREOF)

Pada menjalankan kuasa yang diberikan oleh seksyen 168 Kanun Tanah Negara, notis adalah dengan ini diberi bahawa adalah dicadangkan hendak mengeluarkan hakmilik sambungan bagi tanah-tanah yang tersebut dalam Jadual di bawah ini kerana sebab-sebab yang berikut:

Hilang.

In exercise of the powers conferred by section 168 of the National Land Code, notice is hereby given that it is proposed to issue title in continuation to the lands described in the Schedule below for the following reasons:

Lost.

JADUAL/SCHEDULE

Mukim	No. Lot/Bahagian dan No. Fail	Keluasan/Jenis dan No. Surat Hakmilik		
<i>Mukim</i>	<i>Lot No./Share and File No.</i>	<i>Area/Description and No. of Title</i>	Hektar/ <i>Hectares</i>	G.M.
Bandar Sik	2708 PTS(B) 6/2017	1.6821	502	
Bandar Sik	760 PTS(B) 7/2017	0.3793	624	
Jeneri	5382 PTS(B) 8/2017	0.2059	1961	
				H.S.M.
Sok	P.T. 2062 PTS(B) 9/2017	3.1363	4/96	
Jeneri	P.T. 1703 PTS(B) 10/2017	1.1357	1118/78	
				P.M.
Sik	18196 PTS(B) 11/2017	1.94	1553	
				G.M.
Sik	14062 PTS(B) 12/2017	0.9179	12680	

Bertarikh 10 April 2017

Dated 10 April 2017

[PSU(K) 946-1379 Jld. 194; PTS(B) 2/2012(80)]

MOHD AFIQ BIN MD SAAD
*Penolong Pegawai Daerah (Tanah) Sik
 (Pendaftaran dan Hasil)*
*b.p. Ketua Penolong Pegawai daerah (Tanah) Sik
 Kedah*

No. 349.

(Seksyen 187B)

NOTIS BERKENAAN DENGAN CADANGAN HENDAK MENGELUARKAN
 SALINAN PENDUA HAKMILIK SEMENTARA

(Section 187B)

NOTICE OF INTENTION TO ISSUE DUPLICATE CERTIFIED COPIES
 OF THE PROVISIONAL TITLE

Pada menjalankan kuasa yang diberi oleh seksyen 187B Kanun Tanah Negara, dengan ini diberi notis bahawa adalah dicadangkan hendak mengeluarkan salinan pendua hakmilik sementara bagi tanah yang tersebut dalam Jadual di bawah:

In exercise of the powers conferred by section 187B of the National Land Code, notice is hereby given that it is proposed to issue duplicate certified copies of the provisional title to the land describe in the Schedule below:

JADUAL/SCHEDULE

Bandar/Pekan/ Mukim	No. Lot/Bahagian dan No. Fail	Keluasan/Perihal dan No. Surat Hakmilik		
<i>Town/Village/ Mukim</i>	<i>Lot No./Share and File No.</i>	<i>Area/Description and No. of Title</i>	Hektar/ Hectares	H.S.M.
Kupang	Lain-lain PTB/B/I/H/80/2016		2.7868	95
Pulai	P.T. 8767 PTB/B/I/H/1/2017		0.675	2958

Bertarikh

Dated

[PSU(K) 946-1379 Jld. 194; PTB/B/6/2017(4)]

MOHD FITRI BIN DATO' CHE JAMIL
*Penolong Pentadbir Tanah Daerah
(Pendaftaran)
Pejabat Daerah dan Tanah Baling
Kedah*

No. 350.

[Perenggan 261(1)(c)]

SURAT SAMAN KEPADA PENGGADAI SUPAYA HADIR SIASATAN

[Paragraph 261(1)(c)]

SUMMONS TO A CHARGOR TO APPEAR IN AN ENQUIRY

Di Pejabat Tanah Kubang Pasu, Kedah.

DI ANTARA

LEMBAGA PEMBIAYAAN PERUMAHAN
SEKTOR AWAM

Pemegang Gadaian

DAN

MUSLIM BIN AB. KARIM
(K/P 511127-09-5049/3951693)

Penggadai

Yang beralamat di F23, Tan. Ranc. Luar Bandar, Bt 13, Parit 21, 36400 Hutan Melintang, Perak Darul Ridzuan.

Di dalam gadaian yang tersebut dalam Jadual di bawah ini bagi tanah/pajakan/pajakan kecil yang tersebut di dalamnya.

Bahawasanya saya telah menerima daripada pemegang gadai dalam gadaian yang tersebut, suatu permohonan supaya perintah jualan dikeluarkan di bawah subseksyen 260(2) Kanun Tanah Negara.

Dan bahawasanya saya bercadang hendak mengadakan suatu siasatan berkenaan dengan permohonan tersebut di Pejabat Tanah Kubang Pasu, 06000 Jitra, Kedah Darul Aman, pada hari Isnin, 22 Mei 2017 pukul 10.00 pagi.

Maka oleh yang demikian, menurut perenggan 261(1)(c) Kanun Tanah Negara, tuan/puan adalah dengan ini dikehendaki hadir dalam siasatan tersebut dan menunjukkan sebab-sebab mengapa perintah tersebut tidak patut dibuat.

At Land Office of Kubang Pasu, Kedah.

BETWEEN

LEMBAGA PEMBIAYAAN PERUMAHAN
SEKTOR AWAM

Chargee

AND

MUSLIM BIN AB. KARIM
(K/P 511127-09-5049/3951693)

Chargor

Residing at F23, Tan. Ranc. Luar Bandar, Bt 13, Parit 21, 36400 Hutan Melintang, Perak Darul Ridzuan.

As a chargor in the charge as mentioned in the Schedule below for land/lease/sub-lease as mentioned therein.

Notice is hereby given that I received from the chargee in the charge an application for an order to be issued under subsection 260(2) of the National Land Code.

And I hereby propose to hold an enquiry in respect of the above application at the Land Office Kubang Pasu, on Monday, 22 May 2017 at 10.00 a.m.

Therefore as required under paragraph 261(1)(c) of the National Land Code, you are hereby as required to appear at the enquiry and show cause why the above order should not be made.

JADUAL TANAH DAN KEPENTINGAN/SCHEDULE OF LAND AND INTEREST

Mukim/Mukim—Sungai Laka. No. P.T./P.T. No.—2321. Jenis dan No. Hakmilik/Description and No. of Title—H.S.M. 75/1995. Bahagian Tanah (jika ada)/Share of Land (if any)—Kesemua. Berdaftar Gadaian (jika ada)/Registered No. of Charge (if any)—No. Perserahan 593/1997, Jilid 2, Folio 70.

Bertarikh 19 Mac 2017

Dated 19 March 2017

[PSU(K) 946-1379 Jld. 194; PTKP/Q/4/2016(30)]

FARAH NABILAH BINTI MOHAMMAD ANUAR
Penolong Pegawai Daerah (Pendaftaran)
b.p. Pegawai Daerah Kubang Pasu
Kedah

AKTA PENGAMBILAN TANAH 1960
(Akta 486)

LAND ACQUISITION ACT 1960
(Act 486)

No. 351.

(Seksyen 8)

PERISYTIHARAN PENGAMBILAN YANG DICADANGKAN

(Section 8)

DECLARATION OF INTENDED ACQUISITION

Adalah dengan ini diisytiharkan bahawa tanah-tanah dan kawasan-kawasan yang tertentu yang dinyatakan dalam Jadual di bawah ini adalah dikehendaki bagi maksud berikut:

“Pengambilan Tanah di bawah perenggan 3(1)(b) Akta Pengambilan Tanah 1960 [*Akta 486*] untuk Tujuan Kemudahan Awam iaitu Tapak Pencawang Elektrik di Pekan Gajah Puteh, Daerah Sik, Kedah Darul Aman oleh Tenaga Nasional Berhad”.

2. Pelan bagi tanah-tanah dan kawasan yang tertentu yang dinyatakan itu boleh diperiksa dalam masa waktu-waktu bekerja biasa di Pejabat Tanah bagi Daerah tempat letaknya tanah-tanah dan kawasan-kawasan itu.

It is hereby declared that the particular lands and areas specified in the Schedule hereto are needed for the following purpose:

“Land Acquisition under paragraph 3(1)(b) of the Land Acquisition Act 1960 [*Act 486*] for the Public Utility i.e The Site of Electricity Substation at Pekan Gajah Puteh, District of Sik, Kedah Darul Aman by Tenaga Nasional Berhad”.

2. A plan of the area specified may be inspected during the normal hours of business in the District Land Office of which such site and areas are situated.

JADUAL/SCHEDULE

Pekan—Gajah Puteh. Daerah—Sik.

No. Lot Ukur/ Survey Lot No.	Hakmilik atau Pendudukan/ <i>Title or Occupation</i>	Tuanpunya Berdaftar atau Penduduk yang Direkodkan/ <i>Registered Proprietor or Recorded Occupant</i>	Keluasan Lot/ <i>Area of Lot</i>	Anggaran Keluasan yang akan Diambil/ <i>Approximate Area to be Acquired</i>
	G.M.		Hektar/ <i>Hectares</i>	Hektar/ <i>Hectares</i>
30	66	Ab. Razak bin Abdul 484/1710 bhg., M Sukeri bin Abdul 847/ 1710 bhg., Muhammad Ridzuan	2.0335	0.2647

No. Lot Ukur/ Survey Lot No.	Hakmilik atau Pendudukan/ Title or Occupation	Tuanpunya Berdaftar atau Penduduk yang Direkodkan/ Registered Proprietor or Recorded Occupant	Keluasan Lot/ Area of Lot	Anggaran Keluasan yang akan Diambil/ Approximate Area to be Acquired
	G.M.		Hektar/ Hectares	Hektar/ Hectares

bin Nordin 121/855 bhg. dan
Rohani binti Abdul 137/1710
bhg.

Bertarikh 29 Mac 2017

Dated 29 March 2017

[PTG/Ked./L/AM/04/2016(09C)]

RIZAWATI BINTI MOHAMAD @ RAMLI
*Ketua Penolong Pengarah Tanah dan Galian
b.p. Pengarah Tanah dan Galian
Kedah/
Senior Assistant Director Land and Mine
on Behalf of Land and Mines Director
Kedah*

No. 352.

(Seksyen 8)

PERISYTIHARAN PENGAMBILAN YANG DICADANGKAN

(Section 8)

DECLARATION OF INTENDED ACQUISITION

Adalah dengan ini diisytiharkan bahawa tanah-tanah dan kawasan-kawasan yang tertentu yang dinyatakan dalam Jadual di bawah ini adalah dikehendaki bagi maksud berikut:

“Pengambilan Tanah di bawah perenggan 3(1)(b) Akta Pengambilan Tanah 1960 [*Akta 486*] untuk Tujuan Kemudahan Awam iaitu Jalan Keluar Masuk di Bandar Alor Setar, Daerah Kota Setar, Kedah Darul Aman oleh Modern Global Sdn. Bhd.”.

2. Pelan bagi tanah-tanah dan kawasan yang tertentu yang dinyatakan itu boleh diperiksa dalam masa waktu-waktu bekerja biasa di Pejabat Tanah bagi Daerah tempat letaknya tanah-tanah dan kawasan-kawasan itu.

It is hereby declared that the particular lands and areas specified in the Schedule hereto are needed for the following purpose:

“Land Acquisition under paragraph 3(1)(b) of the Land Acquisition Act 1960 [*Act 486*] for the Public Utility i.e The Access Road at Bandar Alor Setar, District of Kota Setar, State of Kedah Darul Aman by Modern Global Sdn. Bhd.”.

2. A plan of the area specified may be inspected during the normal hours of business in the District Land Office of which such site and areas are situated.

JADUAL/SCHEDULE

Bandar—Alor Setar. Daerah—Kota Setar.

No. Lot Ukur/ Survey Lot No.	Hakmilik atau Pendudukan/ Title or Occupation	Tuanpunya Berdaftar atau Penduduk yang Direkodkan/ Registered Proprietor or Recorded Occupant	Keluasan Lot/ Area of Lot	Anggaran Keluasan yang akan Diambil/ Approximate Area to be Acquired
	G.M.		Hektar/ Hectares	Hektar/ Hectares
8535	24014	Titian Kejora Sdn. Bhd. 1/1 bhg.	0.0040 (40 meter persegi)	0.0040 (40 meter persegi)

Bertarikh 29 Mac 2017

Dated 29 March 2017

[PSU(K) 849-1437; PTG/Ked./L/AM/05/2016(04)]

RIZAWATI BINTI MOHAMAD @ RAMLI
Ketua Penolong Pengarah Tanah dan Galian
b.p. Pengarah Tanah dan Galian
Kedah/
Senior Assistant Director Land and Mine
on Behalf of Land and Mines Director
Kedah

No. 353.

(Seksyen 8)

PERISYTIHARAN PENGAMBILAN YANG DICADANGKAN

(Section 8)

DECLARATION OF INTENDED ACQUISITION

Adalah dengan ini diisytiharkan bahawa tanah-tanah dan kawasan-kawasan yang tertentu yang dinyatakan dalam Jadual di bawah ini adalah dikehendaki bagi maksud berikut:

“Pengambilan Tanah di bawah perenggan 3(1)(b) Akta Pengambilan Tanah 1960 [Akta 486] untuk Tujuan Kemudahan Awam iaitu Jalan Keluar Masuk di Bandar Kulim, Daerah Kulim, Kedah Darul Aman oleh Keladi Maju Berhad”.

2. Pelan bagi tanah-tanah dan kawasan yang tertentu yang dinyatakan itu boleh diperiksa dalam masa waktu-waktu bekerja biasa di Pejabat Tanah bagi Daerah tempat letaknya tanah-tanah dan kawasan-kawasan itu.

It is hereby declared that the particular lands and areas specified in the Schedule hereto are needed for the following purpose:

“Land Acquisition under paragraph 3(1)(b) of the Land Acquisition Act 1960 [Act 486] for the Public Utility i.e The Access Road at Bandar Kulim, District of Kulim, Kedah Darul Aman by Keladi Maju Berhad”.

2. A plan of the area specified may be inspected during the normal hours of business in the District Land Office of which such site and areas are situated.

JADUAL/SCHEDULE

Bandar—Kulim. Daerah—Kulim.

No. Lot Ukur/ Survey Lot No.	Hakmilik atau Pendudukan/ Title or Occupation	Tuanpunya Berdaftar atau Penduduk yang Direkodkan/ Registered Proprietor or Recorded Occupant	Keluasan Lot/ Area of Lot	Anggaran Keluasan yang akan Diambil/ Approximate Area to be Acquired
	GRN		Hektar/ Hectares	Hektar/ Hectares
1307	145435	Keladi Maju Sdn. Bhd. 4/12 bhg., Ng Siam Geik 3/12 bhg., Lau Chin Lee 1/4 bhg., Ng Lee Keang 1/18 bhg., Ng Lee Ai 1/18 bhg. dan Ng See See 1/18 bhg.	0.128	0.128

Bertarikh 5 April 2017

Dated 5 April 2017

[PSU(K) 432-1438; PTG/Ked./L/AM/21/2014(05)]

RIZAWATI BINTI MOHAMAD @ RAMLI
Ketua Penolong Pengarah Tanah dan Galian
b.p. Pengarah Tanah dan Galian
Kedah/
Senior Assistant Director Land and Mine
on Behalf of Land and Mines Director
Kedah

No. 354.

PERTARUHAN-PERTARUHAN YANG TIDAK DITUNTUT

UNCLAIMED DEPOSITS

Bahawa adalah wang-wang pertaruhan yang tersebut di bawah ini telah ditinggal dan tiada dituntut balik selama lebih daripada satu tahun di dalam Pejabat Daerah Kuala Muda, Sungai Petani, Kedah Darul Aman.

Inilah diberitahu jika tidak dituntut balik wang-wang pertaruhan itu di dalam tempoh tiga (3) bulan daripada tarikh kenyataan ini, maka wang-wang pertaruhan itu akan dipermasukkan menjadi perolehan Negeri.

Whereas the under-mentioned deposits have remained unclaimed more than one year in the District Office, Kuala Muda, Sungai Petani, Kedah Darul Aman.

Notice is hereby given that unless legal claims are established within three (3) months from the date of this notification in the *Gazette* the deposit will be transferred to State Revenue.

LAMPIRAN W

[Arahan Perbendaharaan 162]

DAFTAR DEPOSIT UNTUK DIWARTAKAN

Bil.	Kod Akaun Deposit	Nama Pendeposit	No. Resit/ Tarikh	No. Penyata Pemungut/ Tarikh	Tarikh Deposit Patut Dipulangkan	Amaun (RM)
1.	79501	Rajma binti Nordin	A CAS 248093 25-2-2002	—	—	50.00
2.	79501	Lemco Electronic Trading	A CAS 248296 15-4-2003	—	—	2,000.00
3.	79501	Lee Chong Sheng	A CAS 248298 15-4-2003	—	—	2,000.00
4.	79501	Lee Chong Sheng	A CAS 248299 15-4-2003	—	—	2,000.00
5.	79501	Swiss in Sungai Petani	A CAS 248303	—	—	1,000.00
6.	79501	Md Daud @ Mat Daud bin Ismail	A CAS 248306 27-4-2003	—	—	3,000.00
7.	79501	Ching Eng Wah	A CAS 248309 27-4-2003	—	—	1,000.00
8.	79501	Ching Eng Wah	A CAS 248310 27-4-2003	—	—	2,000.00

WARTA KERAJAAN NEGERI KEDAH DARUL AMAN

1116

[11hb Mei 2017

Bil.	Kod Akaun Deposit	Nama Pendeposit	No. Resit/ Tarikh	No. Penyata Pemungut/ Tarikh	Tarikh Deposit Patut Dipulangkan	Amaun (RM)
9.	79501	Ching Eng Wah	A CAS 248311 27-4-2003	—	—	2,000.00
10.	79501	Ching Eng Wah	A CAS 248312 27-4-2003	—	—	2,000.00
11.	79501	Lai Siau Ing	A CAS 248313 28-4-2003	—	—	3,000.00
12.	79501	Lim Pek Hong	A CAS 248314 28-4-2003	—	—	2,000.00
13.	79501	Swiss in Sungai Petani	A CAS 248315 4-5-2003	—	—	1,000.00
14.	79501	Lim Chong Jin	A CAS 248316 4-5-2003	—	—	5,000.00
15.	79501	UG Hotel Property Sdn. Bhd.	A CAS 248321 4-5-2003	—	—	1,000.00
16.	79501	H'ng Na Hing	A CAS 248324 4-5-2002	—	—	1,000.00
17.	79501	Wan Siew Choo	A CAS 248325 4-5-2003	—	—	3,000.00
18.	79501	Hng Choon Hoor	A CAS 248327 4-5-2003	—	—	3,000.00
19.	79501	Chiam Ah Kaw	A CAS 248328 4-5-2003	—	—	1,000.00
20.	79501	Lai Choon Ren	A CAS 248330 5-5-2003	—	—	3,000.00
21.	79501	Tew Sang Chyan	A CAS 248343	—	—	2,000.00
22.	79501	Lim Chong Jin	A CAS 248352 28-6-2003	—	—	2,000.00
23.	79501	Phua Choo Yee	A CAS 248353 28-6-2003	—	—	2,000.00
24.	79501	Kok Chee Yean	A CAS 248354 28-6-2003	—	—	2,000.00
25.	79501	Soh Keat Shin	A CAS 248355 28-6-2003	—	—	2,000.00
26.	79501	Tew Sang Chyan	A CAS 248356 28-6-2003	—	—	2,000.00

WARTA KERAJAAN NEGERI KEDAH DARUL AMAN

11hb Mei 2017]

1117

Bil.	Kod Akaun Deposit	Nama Pendeposit	No. Resit/ Tarikh	No. Penyata Pemungut/ Tarikh	Tarikh Deposit Patut Dipulangkan	Amaun (RM)
27.	79501	Phua Choo Yee	A CAS 248357 28-6-2003	—	—	2,000.00
28.	79501	Kok Chee Yean	A CAS 248358 28-6-2003	—	—	2,000.00
29.	79501	Lim Ching Jin	A CAS 248359 28-6-2003	—	—	2,000.00
30.	79501	Ooi Siau Mey	A CAS 248361 2-7-2003	—	—	1,000.00
31.	79501	Ooi Siau Mey	A CAS 248362 2-7-2003	—	—	1,000.00
32.	79501	Lim Chong Jin	A CAS 248409 24-8-2003	—	—	3,000.00
33.	79501	Lim Chong Jin	A CAS 248410 24-8-2003	—	—	2,000.00
34.	79501	Chong Kok Heng	A CAS 248411 24-8-2003	—	—	2,000.00
35.	79501	Teoh Beng Hooi	A CAS 248543 25-7-2004	—	—	1,000.00
36.	79501	Tham Gek Eng	A CAS 248653 4-8-2005	—	—	1,000.00
37.	79501	Eng Chun Leng	A CAS 248672 4-10-2005	—	—	5,000.00
38.	79501	Yap Boon Poh	A CAS 249000 26-9-2006	—	—	2,000.00
39.	79501	Khaw Ah Shee	A CAS 880113 25-7-2007	—	—	3,000.00
40.	79501	Chua Shi Kin	A CAS 880211 8-8-2007	—	—	1,000.00
41.	79501	Pengkalan Ikan Bakar S.P.	A CAS 003832 24-10-2007	—	—	50.00
42.	79501	Major Supplies & Services Sdn. Bhd.	A CAS 003836	—	—	50.00
43.	79501	Tirana Jaya Enterprise	D CAS 003841 31-10-2007	—	—	50.00
44.	79501	Pengkalan Ikan Bakar S.P.	D CAS 003768 6-12-2007	—	—	1,500.00

WARTA KERAJAAN NEGERI KEDAH DARUL AMAN

1118

[11hb Mei 2017

Bil.	Kod Akaun Deposit	Nama Pendeposit	No. Resit/ Tarikh	No. Penyata Pemungut/ Tarikh	Tarikh Deposit Patut Dipulangkan	Amaun (RM)
45.	79501	Loo Chee Siang	D CAS 004077 13-3-2008	—	—	3,000.00
46.	79501	Tee Lee Leong	D CAS 004136 20-4-2008	—	—	2,000.00
47.	79501	Lim Peng Chiew	D CAS 004164 7-5-2008	—	—	2,000.00
48.	79501	Low Swee Kor	D CAS 004604 8-6-2008	—	—	2,000.00
49.	79501	Kang Teik Guan	D CAS 004648 23-6-2008	—	—	2,000.00
50.	79501	Lim Hong Kai	D CAS 004502 24-6-2008	—	—	2,000.00
51.	79501	Kang Teik Guan	D CAS 004504 24-6-2008	—	—	2,000.00
52.	79501	Low Wai Hong	D CAS 004507 24-6-2008	—	—	1,000.00
53.	79501	Jutthana Hsatiwoot a/l Tham Brong	D CAS 004512 25-6-2008	—	—	2,000.00
54.	79501	Lim Soon Seang	D CAS 004518 26-6-2008	—	—	2,000.00
55.	79501	Lim Su Fen	D CAS 004520 26-6-2008	—	—	2,000.00
56.	79501	Chong Kheng Seng	D CAS 004680 14-7-2008	—	—	2,000.00
57.	79501	Ching Joo Hong	D CAS 004687 21-7-2008	—	—	2,000.00
58.	79501	Hamid bin Salleh	D CAS 004692 21-7-2008	—	—	3,000.00
59.	79501	Low Lee Peng	D CAS 004703 27-7-2008	—	—	2,000.00
60.	79501	Seng Ah Yeok	D CAS 004705 27-7-2008	—	—	2,000.00
61.	79501	Lim Ean Heah	D CAS 004251 18-8-2008	—	—	2,000.00
62.	79501	Ang Saik Cheong	D CAS 004262 21-8-2008	—	—	2,000.00

WARTA KERAJAAN NEGERI KEDAH DARUL AMAN

11hb Mei 2017]

1119

Bil.	Kod Akaun Deposit	Nama Pendeposit	No. Resit/ Tarikh	No. Penyata Pemungut/ Tarikh	Tarikh Deposit Patut Dipulangkan	Amaun (RM)
63.	79501	Chua Pey Shy	D CAS 004307 2-9-2008	—	—	3,000.00
64.	79501	Ari Shah Trading	D CAS 004336 8-9-2008	—	—	500.00
65.	79501	Moy Siew Chee	D CAS 004353 15-9-2008	—	—	1,000.00
66.	79501	Ng Eng Keong	D CAS 004355 16-9-2008	—	—	2,000.00
67.	79501	Teoh Kim Seng	D CAS 004370 24-9-2008	—	—	5,000.00
68.	79501	Chang Hooi Tiong	D CAS 004393 28-9-2008	—	—	2,000.00
69.	79501	H'ng Choon Hoor	D CAS 004419 9-10-2008	—	—	2,000.00
70.	79501	Ignatius Choong Lye Huat	D CAS 004493 6-11-2008	—	—	2,000.00
71.	79501	Lim Sheng Shua	D CAS 892044 19-11-2008	—	—	2,000.00
72.	79501	Lim Sheng Shua	D CAS 892049 27-11-2008	—	—	2,000.00
73.	79501	Lee Kok Siang	D CAS 892078 1-12-2008	—	—	2,000.00
74.	79501	Rintis Jaya	D CAS 892102 21-12-2008	—	—	50.00
75.	79501	Perniagaan Kuda Kepang	D CAS 892104 21-12-2008	—	—	50.00
76.	79501	Lim Choon Teik	D CAS 892300 21-1-2009	—	—	3,000.00
77.	79501	Perniagaan Kuda Kepang	D CAS 892306 21-1-2009	—	—	900.00
78.	79501	Cho Wei Shyen	D CAS 892465 19-3-2009	—	—	3,000.00
79.	79501	Yap Kok Weng	D CAS 892466 19-3-2009	—	—	3,000.00
80.	79501	Yong Kim Huat	D CAS 920184 30-6-2009	—	—	3,000.00

WARTA KERAJAAN NEGERI KEDAH DARUL AMAN

1120

[11hb Mei 2017

Bil.	Kod Akaun Deposit	Nama Pendeposit	No. Resit/ Tarikh	No. Penyata Pemungut/ Tarikh	Tarikh Deposit Patut Dipulangkan	Amaan (RM)
81.	79501	Logamba a/p Subramaniam	D CAS 920247 14-7-2009	—	—	1,000.00
82.	79501	Chong Chia Wei	D CAS 920401 29-9-2009	—	—	3,000.00
83.	79501	Lim Choon Teik	D CAS 920408 30-9-2009	—	—	2,000.00
84.	79501	Gan Boo Hao	D CAS 920418 1-10-2009	—	—	3,000.00
85.	79501	Perniagaan Kuda Kepang	E CAS 377187 3-1-2010	—	—	50.00
86.	79501	Dos Prima Security & Services Sdn. Bhd.	E CAS 377188 3-1-2010	—	—	50.00
87.	79501	Safa Enterprise	E CAS 377193 4-1-2010	—	—	50.00
88.	79501	Ria Setia Enterprise	E CAS 377216 5-1-2010	—	—	50.00
89.	79501	Cheng Shou Ling	E CAS 377220 5-1-2010	—	—	3,000.00
90.	79501	JTL Security SVC Sdn. Bhd.	E CAS 377243 10-1-2010	—	—	50.00
91.	79501	Saga Security Services Sdn. Bhd.	E CAS 377271 12-1-2010	—	—	50.00
92.	79501	Omaer bin Rejab	E CAS 377277 13-1-2010	—	—	50.00
93.	79501	Kawalan Keselamatan Bumijaya (M) Sdn. Bhd.	E CAS 377280 14-1-2010	—	—	50.00
94.	79501	Silver Protsec Sdn. Bhd.	E CAS 377281 14-1-2010	—	—	50.00
95.	79501	Cheah Chyuan Yong	E CAS 377442 31-3-2010	—	—	2,000.00
96.	79501	Safa Enterprise	E CAS 377451 1-4-2010	—	—	1,140.00
97.	79501	Logamba a/p Subramaniam	E CAS 377470 13-4-2010	—	—	1,000.00

WARTA KERAJAAN NEGERI KEDAH DARUL AMAN

11hb Mei 2017]

1121

Bil.	Kod Akaun Deposit	Nama Pendeposit	No. Resit/ Tarikh	No. Penyata Pemungut/ Tarikh	Tarikh Deposit Patut Dipulangkan	Amaun (RM)
98.	79501	Lim Chai Poo	E CAS 822888 23-6-2010	—	—	1,000.00
99.	79501	Kuok Wat Hawe	E CAS 918610 30-6-2010	—	—	3,000.00
100.	79501	Eng Chun Leng	E CAS 822902 22-7-2010	—	—	1,000.00
101.	79501	Cheah Chyuan Yong	E CAS 918651 2-9-2010	—	—	2,000.00
102.	79501	Shaun Lai Leong	E CAS 918777 20-10-2010	—	—	1,000.00
103.	79501	Ng Chye Poh	E CAS 918813 1-12-2010	—	—	1,000.00
104.	79501	Bernard Chin Sin Yong	E CAS 933107 31-1-2011	—	—	1,000.00
105.	79501	Sarimah binti Mohamad Hashim	E CAS 933124 8-2-2011	—	—	50.00
106.	79501	Rumpun Gadin Enterprise	E CAS 933125 9-2-2011	—	—	50.00
107.	79501	Rumpun Gadin Enterprise	E CAS 933159 9-3-2011	—	—	750.00
108.	79501	Dato' Low Yau Khee	E CAS 933490 14-8-2011	—	—	3,000.00
Jumlah						185,640.00

HAJI MD NORDIN BIN YAHYA
*Pegawai Daerah Kuala Muda
Kedah*

Hakcipta Pencetak (H)

PERCETAKAN NASIONAL MALAYSIA BERHAD

Semua Hak Terpelihara. Tiada mana-mana bahagian jua daripada penerbitan ini boleh diterbitkan semula atau disimpan di dalam bentuk yang boleh diperolehi semula atau disiarkan dalam sebarang bentuk dengan apa jua cara elektronik, mekanikal, fotokopi, rakaman dan/atau sebaliknya tanpa mendapat izin daripada Percetakan Nasional Malaysia Berhad (Pencetak kepada Kerajaan Malaysia yang dilantik).



DICETAK OLEH
PERCETAKAN NASIONAL MALAYSIA BERHAD
CAWANGAN ALOR SETAR
BAGI PIHAK DAN DENGAN PERINTAH KERAJAAN MALAYSIA