



NEGERI KEDAH DARUL AMAN

Warta Kerajaan

DITERBITKAN DENGAN KUASA

GOVERNMENT OF KEDAH DARUL AMAN GAZETTE

PUBLISHED BY AUTHORITY

Jil. 62

9hb Mei 2019

No. 10

No. 363.

AKTA PROSIDING KERAJAAN 1956

(Akta 359)

KUASA DI BAWAH SEKSYEN 25

Menurut seksyen 25 Akta Prosiding Kerajaan 1956, saya, Dato' Ammar bin Dato' Shaikh Mahmood Naim, Setiausaha Kerajaan Negeri Kedah Darul Aman dengan ini memberi kuasa kepada Danial Azamuddin bin Khairud-Din (No. K/P: 930616-02-5515) untuk hadir dari semasa ke semasa sebagai peguam dan untuk membuat dan melakukan semua kehadiran, tindakan dan permohonan bagi pihak Kerajaan Negeri Kedah Darul Aman dalam mana-mana prosiding sivil oleh atau terhadap Kerajaan Negeri Kedah Darul Aman.

Bertarikh 17 Mac 2019

DATO' AMMAR BIN DATO' SHAIKH MAHMOOD NAIM

Setiausaha Kerajaan Negeri

Kedah

ENAKMEN 29 (ENAKMEN SIMPANAN MELAYU 1930)
ENACTMENT 29 (MALAY RESERVATIONS ENACTMENT 1930)

No. 364.

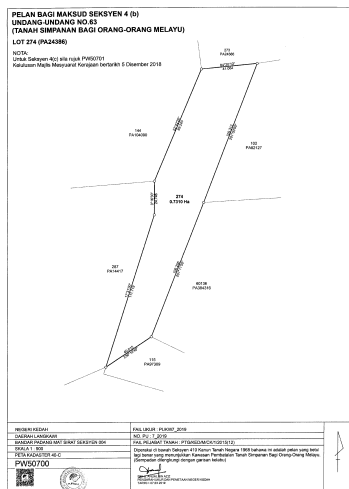
PEMBATALAN DI BAWAH PERENGGAN 4(b)
REVOCATION UNDER PARAGRAPH 4(b)

Pada menjalankan kuasa yang diberi oleh perenggan 4(b) Enakmen 29 (Enakmen Simpanan Melayu 1930) maka inilah Raja dalam Mesyuarat membatalkan pengisytiharan Tanah Simpanan Bagi Orang-orang Melayu di dalam Bandar Padang Mat Sirat, Seksyen 004, Daerah Langkawi, Kedah Darul Aman, dalam *Warta Kerajaan Kedah* No. 46 Jilid 9 bertarikh 4 April 1933 sebagai Kenyataan No. 1180 setakat yang berkenaan dengan tanah yang tersebut dalam Jadual di bawah ini dan dipetakan di atas Peta No. P.W. 50700 yang disimpan di Pejabat Pengarah Ukur dan Pemetaan, Kulim, Kedah Darul Aman.

In exercise of the power conferred by paragraph 4(b) of Enactment 29 (Malay Reservations Enactment 1930) the Ruler in Council hereby revokes the declaration of Malay Reservation in Bandar Padang Mat Sirat, Seksyen 004, District of Langkawi, Kedah Darul Aman published in the *Kedah Government Gazette* No. 46 Volume 9 dated 4 April 1933 as Notification No. 1180 in so far as it relates to the land described in the Schedule hereto and delineated upon P.W. 50700 deposited in the Office of the Director of Survey, Kulim, Kedah Darul Aman.

JADUAL/SCHEDULE

Bandar—Padang Matsirat. Daerah—Langkawi. Hakmilik—G.M. 1720, Lot 1668 (Lot Baru 274, Seksyen 4) P.W. 50700. Keluasan—0.7310 hektar.



Bertarikh 16 April 2019
Dated 16 April 2019
[PSU(K): 847-1439; PTG/Ked./M/CK/1/2015]

Haji Iqbal Bin Ahmad
*Setiausaha Majlis Mesyuarat Kerajaan
Kedah/
Secretary State Executive Council
Kedah*

No. 365.

DIPERMASUKAN DI BAWAH PERENGGAN 4(c)

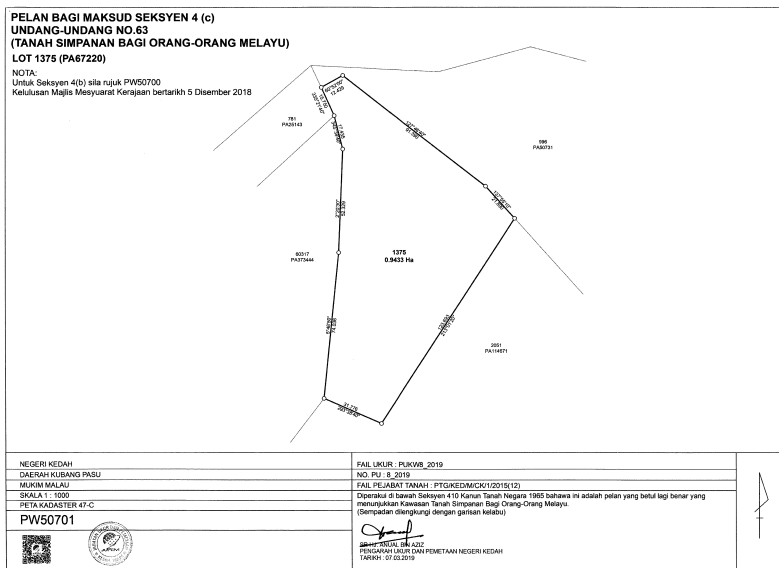
REINCLUSION UNDER PARAGRAPH 4(c)

Pada menjalankan kuasa yang diberi oleh perenggan 4(c) Enakmen 29 (Enakmen Simpanan Melayu 1930) maka inilah Raja dalam Majlis Mesyuarat mengisytiharkan tanah yang tersebut dalam Mukim Malau, Daerah Kubang Pasu, Kedah Darul Aman setakat yang berkenaan seperti Jadual di bawah dan dipetakan di atas P.W. 50701 yang disimpan di Pejabat Pengarah Ukur dan Pemetaan, Kulim, Kedah Darul Aman dipermasukkan menjadi Tanah Simpanan Bagi Orang-orang Melayu.

In exercise of the power conferred by paragraph 4(c) of Enactment 29 (Malay Reservations Enactment 1930) the Ruler in Council hereby declares that the land in the Mukim Malau, District of Kubang Pasu, Kedah Darul Aman in so far as it relates to the land Schedule hereto and delineated upon P.W. 50701 deposited in the Office of the Director of Survey, Kulim, Kedah Darul Aman to be included as land in Malay Reservation.

JADUAL/SCHEDULE

Mukim—Malau. Daerah—Kubang Pasu. Hakmilik—P.M. 128, Lot 1375, P.W. 50701. Keluasan—0.9433 hektar.



Bertarikh 16 April 2019

Dated 16 April 2019

[PSU(K): 847-1439; PTG/Ked./M/CK/1/2015]

HAI IQBAL BIN AHMAD
*Setiausaha Majlis Mesyuarat Kerajaan
 Kedah/
 Secretary State Executive Council
 Kedah*

KANUN TANAH NEGARA
(Akta 56 tahun 1965)NATIONAL LAND CODE
(Act 56 of 1965)**No. 366.**

LANTIKAN DI BAWAH PERENGGAN 12(1)(b)

APPOINTMENT UNDER PARAGRAPH 12(1)(b)

Pada menjalankan kuasa yang diberikan oleh perenggan 12(1)(b) Kanun Tanah Negara, maka inilah Pihak Berkuasa Negeri bagi Negeri Kedah Darul Aman melantik pegawai dalam Jadual yang tersebut di bawah ini kepada jawatan yang bertentangan dengan namanya bagi maksud Kanun yang tersebut di dalam dan bagi Negeri Kedah Darul Aman dari tarikh yang dinyatakan di sebelahnya:

In exercise of the powers conferred by paragraph 12(1)(b) of the National Land Code, the State Authority of the State of Kedah Darul Aman hereby appoints the officers in the Schedule hereto the post appearing against his names for the purposes of the said code in and for the State of Kedah Darul Aman with effect from the date shown against the names:

JADUAL/SCHEDULE

Bil.	Nama Pegawai	Jawatan	Tarikh Lantikan
1.	Noorili binti Khairuddin Penolong Pegawai Tadbir Gred N36	Penolong Pentadbir Tanah Daerah Kuala Muda	1-1-2019
2.	Haji Ismail bin Haji Zainol Penolong Pegawai Tadbir Gred N32	Timbalan Pendaftar Hakmilik	1-1-2019
3.	Johari bin Md. Salleh Penolong Pegawai Tadbir Gred NT32	Penolong Pentadbir Tanah Daerah Kubang Pasu	1-1-2019
4.	Sridaran a/l Arjunan Penolong Pegawai Tanah Gred NT32	Penolong Pentadbir Tanah Daerah Baling	1-1-2019
5.	Anuardi bin Abu Bakar Penolong Pegawai Tadbir Gred N32	Penolong Pentadbir Tanah Daerah Baling	1-1-2019
6.	Basir bin Isa Penolong Pegawai Tadbir Gred NT32	Penolong Pentadbir Tanah Daerah Sik	1-1-2019
7.	Rosli bin Ismail Penolong Pegawai Tadbir Gred NT29	Penolong Pentadbir Tanah Daerah Kubang Pasu	1-1-2019
8.	Rohana binti Hussain Penolong Pegawai Tadbir Gred N29	Penolong Pengarah Tanah dan Galian (Pembangunan)	1-1-2019
9.	Mohamed Azhar bin Taib @ Mustaffa Penolong Pegawai Tanah Gred NT29	Penolong Pentadbir Tanah Daerah Baling	1-1-2019

Bil.	Nama Pegawai	Jawatan	Tarikh Lantikan
10.	Mohd Khairi bin Ibrahim Penolong Pegawai Tanah Gred NT29	Penolong Pentadbir Tanah Daerah Langkawi	1-1-2019
11.	Rizan bin Saad Penolong Pegawai Tanah Gred NT29	Penolong Pentadbir Tanah Daerah Langkawi	1-1-2019
12.	Muhamad Hazrul Zulmi bin Zulkifli Penolong Pegawai Tanah Gred NT29	Penolong Pentadbir Tanah Daerah Bandar Baharu	1-1-2019
13.	Zarina binti Abu Bakar Pembantu Tadbir (P/O) Gred N26	Penolong Pentadbir Tanah Daerah Kuala Muda	1-1-2019
14.	Syed Mohd Fauzi bin Syed Taib Pembantu Tadbir (P/O) Gred N26	Penolong Pentadbir Tanah Daerah Sik	1-1-2019
15.	Muhammad Fadhli bin Basir @ Bashir Pembantu Tadbir (P/O) Gred N26	Penolong Pentadbir Tanah Daerah Bandar Baharu	2-12-2018
16.	Radziah binti Ayob Pembantu Tadbir (P/O) Gred N26	Penolong Pentadbir Tanah Daerah Yan	1-2-2019
17.	Mohd Fuad bin Salleh Pembantu Tadbir (P/O) Gred N26	Penolong Pentadbir Tanah Daerah Pendang	1-1-2019
18.	Anisah binti Abdullah Pembantu Tadbir (P/O) Gred N26	Penolong Pentadbir Tanah Daerah Kota Setar	2-12-18
19.	Joseni bin Ahmad Pembantu Tadbir (P/O) Gred N22	Penolong Pentadbir Tanah Daerah Baling	1-1-2019
20.	Azlina binti Ahmad Dan Pembantu Tadbir (P/O) Gred N22	Penolong Pentadbir Tanah Daerah Baling	1-1-2019
21.	Nor Syakirah binti Jamil Pembantu Tadbir (P/O) Gred N22	Penolong Pentadbir Tanah Daerah Kota Setar	1-1-2019
22.	Iswarni binti Abdul Rahman Pembantu Tadbir (P/O) Gred N22 (KUP)	Penolong Pentadbir Tanah Daerah Pokok Sena	1-1-2019

Bertarikh 16 April 2019

Dated 16 April 2019

[PTG.Ked. J/400-7/2011 Jld. 13(72)]

HAJI IQBAL BIN AHMAD
*Setiausaha Majlis Mesyuarat Kerajaan
 Kedah/
 Secretary State Executive Council
 Kedah*

No. 367.

PERISYTIHARAN DI BAWAH SEKSYEN 62
SIMPANAN TANAH BAGI PENGGUNAAN AM

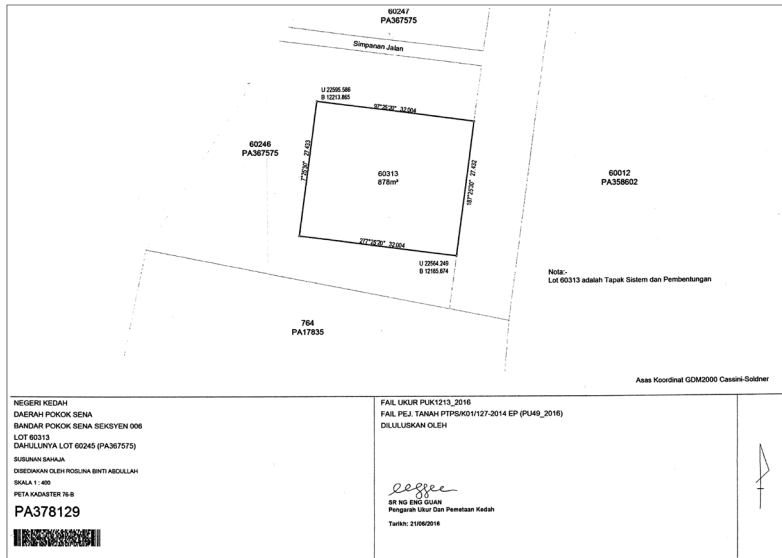
DECLARATION UNDER SECTION 62
RESERVATION OF LAND FOR PUBLIC PURPOSE

Menurut kuasa yang diberikan oleh seksyen 62 Kanun Tanah Negara, maka inilah Pihak Berkuasa Negeri mengisytiharkan bahawa lengkongan yang tersebut di dalam Jadual di bawah ini dan dipetakan di atas Peta Pejabat Ukur No. P.A. 378129 yang disimpan di Pejabat Pengarah Ukur, Kedah dikehendaki bagi maksud penggunaan am iaitu “Tapak Sistem dan Perkhidmatan Pembetungan” dan dilantik Pesuruhjaya Tanah Persekutuan sebagai Pegawai Pengawal serta Jabatan Perkhidmatan Pembetungan Negara sebagai Penyelenggara.

In exercise of the powers conferred by section 62 of the National Land Code, the State Authority hereby declares that the land described in the Schedule hereto and delineated upon Certified Plan No. P.A. 378129 deposited in the Office of the Chief Surveyor, Kedah is reserved for a public purpose namely “Mechanical Sewerage Site” and to be controlled by the Federal Land Commissioner and to be duty to National Sewerage Services Department.

JADUAL/SCHEDULE

Mukim/Mukim—Seksyen 6. Bandar/Town—Pokok Sena. Daerah/District—Pokok Sena. Lot/Lot—60313. Keluasan/Area—878 meter persegi/square metres.



Bertarikh 23 April 2019

Dated 23 April 2019

[PSU(K) 703-1436; PTG.Ked.: K/403/2015/03]

HAJI IQBAL BIN AHMAD
Setiausaha Majlis Mesyuarat Kerajaan
Kedah/
Secretary State Executive Council
Kedah

No. 368.

(Seksyen 130)

NOTIS PENGEMBALIAN KEPADA NEGERI

(Section 130)

NOTICE OF REVERSION TO THE STATE

Bahawasanya, menurut peruntukan-peruntukan seksyen *100/129, Kanun Tanah Negara, tanah yang dijadualkan di bawah dengan perintah telah diisytiharkan lucut kepada Pihak Berkuasa Negeri.

Dengan ini diberi notis bahawa perampasan tersebut telah dikuat kuasa hari ini dan bahawa dalam pemberian hak kepada Pihak Berkuasa Negeri—

- (a) mana-mana hakmilik atau kepentingan kepada tanah yang ada atau boleh didapati; dan
- (b) dokumen hakmilik keluaran kepada tanah adalah dibatalkan dan diambil milik oleh Negeri.

Whereas, pursuant to the provisions of section 100 of the National Land Code, the land scheduled below has by order been declared forfeit to the State Authority.

Notice is hereby given that such forfeiture has this day taken effect and that, in consequence of its vesting in the State Authority—

- (a) any time or interest in the land heretofore subsisting or capable of arising is extinguished; and
- (b) the issue document of title to the land is void and is impoundable by the State.

JADUAL TANAH YANG DIRAMPAS/*SCHEDULE OF FORFEITED LAND*

Bandar/*Town*—Baling, Baling. No. Lot/*Lot No.*—0000049. Jenis dan No. Hakmilik/*Description and No. of Title*—Geran 00171051. Luas/*Area*—14 meter persegi/*square metres*.

Bertarikh 14 April 2019

Dated 14 April 2019

[PSU(K) 946-1379 Jld. 216; PTB(E)/25/2017(03)]

DATUK MD SHUHAIME BIN ABDUL RAHMAN
Pegawai Daerah
Pejabat Daerah dan Tanah Baling
Kedah

No. 369.

(Seksyen 130)

NOTIS PENGEMBALIAN KEPADA NEGERI

(Section 130)

NOTICE OF REVERSION TO THE STATE

Bahawasanya, menurut peruntukan-peruntukan seksyen *100/129, Kanun Tanah Negara, tanah yang dijadualkan di bawah dengan perintah telah diisytiharkan lucut kepada Pihak Berkuasa Negeri.

Dengan ini diberi notis bahawa perampasan tersebut telah dikuat kuasa hari ini dan bahawa dalam pemberian hak kepada Pihak Berkuasa Negeri—

- (a) mana-mana hakmilik atau kepentingan kepada tanah yang ada atau boleh didapati; dan
- (b) dokumen hakmilik keluaran kepada tanah adalah dibatalkan dan diambil milik oleh Negeri.

Whereas, pursuant to the provisions of section 100 of the National Land Code, the land scheduled below has by order been declared forfeit to the State Authority.

Notice is hereby given that such forfeiture has this day taken effect and that, in consequence of its vesting in the State Authority—

- (a) any time or interest in the land heretofore subsisting or capable of arising is extinguished; and
- (b) the issue document of title to the land is void and is impoundable by the State.

JADUAL TANAH YANG DIRAMPAS/SCHEDULE OF FORFEITED LAND

Bandar/Town—Baling, Baling. No. Lot/Lot No.—0000069. Jenis dan No. Hakmilik/Description and No. of Title—Geran 00171056. Luas/Area—115 meter persegi/square metres.

Bertarikh 14 April 2019

Dated 14 April 2019

[PSU(K) 946-1379 Jld. 216; PTB(E)/25/2017(03)]

DATUK MD SHUHAIME BIN ABDUL RAHMAN
Pegawai Daerah
Pejabat Daerah dan Tanah Baling
Kedah

No. 370.

(Seksyen 130)

NOTIS PENGEMBALIAN KEPADA NEGERI

(Section 130)

NOTICE OF REVERSION TO THE STATE

Bahawasanya, menurut peruntukan-peruntukan seksyen *100/129, Kanun Tanah Negara, tanah yang dijadualkan di bawah dengan perintah telah diisytiharkan lucut kepada Pihak Berkuasa Negeri.

Dengan ini diberi notis bahawa perampasan tersebut telah dikuat kuasa hari ini dan bahawa dalam pemberian hak kepada Pihak Berkuasa Negeri—

- (a) mana-mana hakmilik atau kepentingan kepada tanah yang ada atau boleh didapati; dan
- (b) dokumen hakmilik keluaran kepada tanah adalah dibatalkan dan diambil milik oleh Negeri.

Whereas, pursuant to the provisions of section 100 of the National Land Code, the land scheduled below has by order been declared forfeit to the State Authority.

Notice is hereby given that such forfeiture has this day taken effect and that, in consequence of its vesting in the State Authority—

- (a) any time or interest in the land heretofore subsisting or capable of arising is extinguished; and
- (b) the issue document of title to the land is void and is impoundable by the State.

JADUAL TANAH YANG DIRAMPAS/*SCHEDULE OF FORFEITED LAND*

Bandar/*Town*—Baling, Baling. No. Lot/*Lot No.*—0000070. Jenis dan No. Hakmilik/*Description and No. of Title*—Geran 00171057. Luas/*Area*—55 meter persegi/*square metres*.

Bertarikh 14 April 2019

Dated 14 April 2019

[PSU(K) 946-1379 Jld. 216; PTB(E)/25/2017(03)]

DATUK MD SHUHAIME BIN ABDUL RAHMAN
Pegawai Daerah
Pejabat Daerah dan Tanah Baling
Kedah

No. 371.

(Seksyen 130)

NOTIS PENGEMBALIAN KEPADA NEGERI

(Section 130)

NOTICE OF REVERSION TO THE STATE

Bahawasanya, menurut peruntukan-peruntukan seksyen *100/129, Kanun Tanah Negara, tanah yang dijadualkan di bawah dengan perintah telah diisytiharkan lucut kepada Pihak Berkuasa Negeri.

Dengan ini diberi notis bahawa perampasan tersebut telah dikuat kuasa hari ini dan bahawa dalam pemberian hak kepada Pihak Berkuasa Negeri—

- (a) mana-mana hakmilik atau kepentingan kepada tanah yang ada atau boleh didapati; dan
- (b) dokumen hakmilik keluaran kepada tanah adalah dibatalkan dan diambil milik oleh Negeri.

Whereas, pursuant to the provisions of section 100 of the National Land Code, the land scheduled below has by order been declared forfeit to the State Authority.

Notice is hereby given that such forfeiture has this day taken effect and that, in consequence of its vesting in the State Authority—

- (a) any time or interest in the land heretofore subsisting or capable of arising is extinguished; and
- (b) the issue document of title to the land is void and is impoundable by the State.

JADUAL TANAH YANG DIRAMPAS/*SCHEDULE OF FORFEITED LAND*

Bandar/*Town*—Baling, Baling. No. Lot/*Lot No.*—0000078. Jenis dan No. Hakmilik/*Description and No. of Title*—Geran 00171078. Luas/*Area*—61 meter persegi/*square metres*.

Bertarikh 14 April 2019

Dated 14 April 2019

[PSU(K) 946-1379 Jld. 216; PTB(E)/25/2017(03)]

DATUK MD SHUHAIME BIN ABDUL RAHMAN
Pegawai Daerah
Pejabat Daerah dan Tanah Baling
Kedah

No. 372.

(Seksyen 130)

NOTIS PENGEMBALIAN KEPADA NEGERI

(Section 130)

NOTICE OF REVERSION TO THE STATE

Bahawasanya, menurut peruntukan-peruntukan seksyen *100/129, Kanun Tanah Negara, tanah yang dijadualkan di bawah dengan perintah telah diisytiharkan lucut kepada Pihak Berkuasa Negeri.

Dengan ini diberi notis bahawa perampasan tersebut telah dikuat kuasa hari ini dan bahawa dalam pemberian hak kepada Pihak Berkuasa Negeri—

- (a) mana-mana hakmilik atau kepentingan kepada tanah yang ada atau boleh didapati; dan
- (b) dokumen hakmilik keluaran kepada tanah adalah dibatalkan dan diambil milik oleh Negeri.

Whereas, pursuant to the provisions of section 100 of the National Land Code, the land scheduled below has by order been declared forfeit to the State Authority.

Notice is hereby given that such forfeiture has this day taken effect and that, in consequence of its vesting in the State Authority—

- (a) any time or interest in the land heretofore subsisting or capable of arising is extinguished; and
- (b) the issue document of title to the land is void and is impoundable by the State.

JADUAL TANAH YANG DIRAMPAS/*SCHEDULE OF FORFEITED LAND*

Bandar/*Town*—Baling, Baling. No. Lot/*Lot No.*—0000079. Jenis dan No. Hakmilik/*Description and No. of Title*—Geran 00171079. Luas/*Area*—19 meter persegi/*square metres*.

Bertarikh 14 April 2019

Dated 14 April 2019

[PSU(K) 946-1379 Jld. 216; PTB(E)/25/2017(03)]

DATUK MD SHUHAIME BIN ABDUL RAHMAN
Pegawai Daerah
Pejabat Daerah dan Tanah Baling
Kedah

No. 373.

(Seksyen 130)

NOTIS PENGEMBALIAN KEPADA NEGERI

(Section 130)

NOTICE OF REVERSION TO THE STATE

Bahawasanya, menurut peruntukan-peruntukan seksyen *100/129, Kanun Tanah Negara, tanah yang dijadualkan di bawah dengan perintah telah diisytiharkan lucut kepada Pihak Berkuasa Negeri.

Dengan ini diberi notis bahawa perampasan tersebut telah dikuat kuasa hari ini dan bahawa dalam pemberian hak kepada Pihak Berkuasa Negeri—

- (a) mana-mana hakmilik atau kepentingan kepada tanah yang ada atau boleh didapati; dan
- (b) dokumen hakmilik keluaran kepada tanah adalah dibatalkan dan diambil milik oleh Negeri.

Whereas, pursuant to the provisions of section 100 of the National Land Code, the land scheduled below has by order been declared forfeit to the State Authority.

Notice is hereby given that such forfeiture has this day taken effect and that, in consequence of its vesting in the State Authority—

- (a) any time or interest in the land heretofore subsisting or capable of arising is extinguished; and
- (b) the issue document of title to the land is void and is impoundable by the State.

JADUAL TANAH YANG DIRAMPAS/*SCHEDULE OF FORFEITED LAND*

Bandar/*Town*—Baling, Baling. No. Lot/*Lot No.*—0000080. Jenis dan No. Hakmilik/*Description and No. of Title*—Geran 00171080. Luas/*Area*—11 meter persegi/*square metres*.

Bertarikh 14 April 2019

Dated 14 April 2019

[PSU(K) 946-1379 Jld. 216; PTB(E)/25/2017(03)]

DATUK MD SHUHAIME BIN ABDUL RAHMAN
Pegawai Daerah
Pejabat Daerah dan Tanah Baling
Kedah

No. 374.

(Seksyen 130)

NOTIS PENGEMBALIAN KEPADA NEGERI

(Section 130)

NOTICE OF REVERSION TO THE STATE

Bahawasanya, menurut peruntukan-peruntukan seksyen *100/129, Kanun Tanah Negara, tanah yang dijadualkan di bawah dengan perintah telah diisytiharkan lucut kepada Pihak Berkuasa Negeri.

Dengan ini diberi notis bahawa perampasan tersebut telah dikuat kuasa hari ini dan bahawa dalam pemberian hak kepada Pihak Berkuasa Negeri—

- (a) mana-mana hakmilik atau kepentingan kepada tanah yang ada atau boleh didapati; dan
- (b) dokumen hakmilik keluaran kepada tanah adalah dibatalkan dan diambil milik oleh Negeri.

Whereas, pursuant to the provisions of section 100 of the National Land Code, the land scheduled below has by order been declared forfeit to the State Authority.

Notice is hereby given that such forfeiture has this day taken effect and that, in consequence of its vesting in the State Authority—

- (a) any time or interest in the land heretofore subsisting or capable of arising is extinguished; and
- (b) the issue document of title to the land is void and is impoundable by the State.

JADUAL TANAH YANG DIRAMPAS/*SCHEDULE OF FORFEITED LAND*

Bandar/*Town*—Baling, Baling. No. Lot/*Lot No.*—0000081. Jenis dan No. Hakmilik/*Description and No. of Title*—Geran 00171081. Luas/*Area*—4 meter persegi/*square metres*.

Bertarikh 14 April 2019

Dated 14 April 2019

[PSU(K) 946-1379 Jld. 216; PTB(E)/25/2017]

DATUK MD SHUHAIME BIN ABDUL RAHMAN
Pegawai Daerah
Pejabat Daerah dan Tanah Baling
Kedah

No. 375.

(Seksyen 130)

NOTIS PENGEMBALIAN KEPADA NEGERI

(Section 130)

NOTICE OF REVERSION TO THE STATE

Bahawasanya, menurut peruntukan-peruntukan seksyen *100/129, Kanun Tanah Negara, tanah yang dijadualkan di bawah dengan perintah telah diisytiharkan lucut kepada Pihak Berkuasa Negeri.

Dengan ini diberi notis bahawa perampasan tersebut telah dikuat kuasa hari ini dan bahawa dalam pemberian hak kepada Pihak Berkuasa Negeri—

- (a) mana-mana hakmilik atau kepentingan kepada tanah yang ada atau boleh didapati; dan
- (b) dokumen hakmilik keluaran kepada tanah adalah dibatalkan dan diambil milik oleh Negeri.

Whereas, pursuant to the provisions of section 100 of the National Land Code, the land scheduled below has by order been declared forfeit to the State Authority.

Notice is hereby given that such forfeiture has this day taken effect and that, in consequence of its vesting in the State Authority—

- (a) any time or interest in the land heretofore subsisting or capable of arising is extinguished; and
- (b) the issue document of title to the land is void and is impoundable by the State.

JADUAL TANAH YANG DIRAMPAS/SCHEDULE OF FORFEITED LAND

Bandar/Town—Baling, Baling. No. Lot/Lot No.—0000082. Jenis dan No. Hakmilik/Description and No. of Title—Geran 00171082. Luas/Area—9 meter persegi/square metres.

Bertarikh 14 April 2019

Dated 14 April 2019

[PSU(K) 946-1379 Jld. 216; PTB(E)/25/2017(03)]

DATUK MD SHUHAIME BIN ABDUL RAHMAN
Pegawai Daerah
Pejabat Daerah dan Tanah Baling
Kedah

No. 376.

(Seksyen 130)

NOTIS PENGEMBALIAN KEPADA NEGERI

(Section 130)

NOTICE OF REVERSION TO THE STATE

Bahawasanya, menurut peruntukan-peruntukan seksyen *100/129, Kanun Tanah Negara, tanah yang dijadualkan di bawah dengan perintah telah diisytiharkan lucut kepada Pihak Berkuasa Negeri.

Dengan ini diberi notis bahawa perampasan tersebut telah dikuat kuasa hari ini dan bahawa dalam pemberian hak kepada Pihak Berkuasa Negeri—

- (a) mana-mana hakmilik atau kepentingan kepada tanah yang ada atau boleh didapati; dan
- (b) dokumen hakmilik keluaran kepada tanah adalah dibatalkan dan diambil milik oleh Negeri.

Whereas, pursuant to the provisions of section 100 of the National Land Code, the land scheduled below has by order been declared forfeit to the State Authority.

Notice is hereby given that such forfeiture has this day taken effect and that, in consequence of its vesting in the State Authority—

- (a) any time or interest in the land heretofore subsisting or capable of arising is extinguished; and
- (b) the issue document of title to the land is void and is impoundable by the State.

JADUAL TANAH YANG DIRAMPAS/*SCHEDULE OF FORFEITED LAND*

Bandar/*Town*—Baling, Baling. No. Lot/*Lot No.*—0000083. Jenis dan No. Hakmilik/*Description and No. of Title*—Geran 00171083. Luas/*Area*—36 meter persegi/*square metres*.

Bertarikh 14 April 2019

Dated 14 April 2019

[PSU(K) 946-1379 Jld. 216; PTB(E)/25/2017(03)]

DATUK MD SHUHAIME BIN ABDUL RAHMAN
Pegawai Daerah
Pejabat Daerah dan Tanah Baling
Kedah

No. 377.

(Seksyen 130)

NOTIS PENGEMBALIAN KEPADA NEGERI

(Section 130)

NOTICE OF REVERSION TO THE STATE

Bahawasanya, menurut peruntukan-peruntukan seksyen *100/129, Kanun Tanah Negara, tanah yang dijadualkan di bawah dengan perintah telah diisytiharkan lucut kepada Pihak Berkuasa Negeri.

Dengan ini diberi notis bahawa perampasan tersebut telah dikuat kuasa hari ini dan bahawa dalam pemberian hak kepada Pihak Berkuasa Negeri—

- (a) mana-mana hakmilik atau kepentingan kepada tanah yang ada atau boleh didapati; dan
- (b) dokumen hakmilik keluaran kepada tanah adalah dibatalkan dan diambil milik oleh Negeri.

Whereas, pursuant to the provisions of section 100 of the National Land Code, the land scheduled below has by order been declared forfeit to the State Authority.

Notice is hereby given that such forfeiture has this day taken effect and that, in consequence of its vesting in the State Authority—

- (a) any time or interest in the land heretofore subsisting or capable of arising is extinguished; and
- (b) the issue document of title to the land is void and is impoundable by the State.

JADUAL TANAH YANG DIRAMPAS/SCHEDULE OF FORFEITED LAND

Bandar/Town—Baling, Baling. No. Lot/Lot No.—0000059. Jenis dan No. Hakmilik/Description and No. of Title—Geran 00171085. Luas/Area—89 meter persegi/square metres.

Bertarikh 14 April 2019

Dated 14 April 2019

[PSU(K) 946-1379 Jld. 216; PTB(E)/25/2017(03)]

DATUK MD SHUHAIME BIN ABDUL RAHMAN
Pegawai Daerah
Pejabat Daerah dan Tanah Baling
Kedah

No. 378.

(Seksyen 130)

NOTIS PENGEMBALIAN KEPADA NEGERI

(Section 130)

NOTICE OF REVERSION TO THE STATE

Bahawasanya, menurut peruntukan-peruntukan seksyen *100/129, Kanun Tanah Negara, tanah yang dijadualkan di bawah dengan perintah telah diisytiharkan lucut kepada Pihak Berkuasa Negeri.

Dengan ini diberi notis bahawa perampasan tersebut telah dikuat kuasa hari ini dan bahawa dalam pemberian hak kepada Pihak Berkuasa Negeri—

- (a) mana-mana hakmilik atau kepentingan kepada tanah yang ada atau boleh didapati; dan
- (b) dokumen hakmilik keluaran kepada tanah adalah dibatalkan dan diambil milik oleh Negeri.

Whereas, pursuant to the provisions of section 100 of the National Land Code, the land scheduled below has by order been declared forfeit to the State Authority.

Notice is hereby given that such forfeiture has this day taken effect and that, in consequence of its vesting in the State Authority—

- (a) any time or interest in the land heretofore subsisting or capable of arising is extinguished; and
- (b) the issue document of title to the land is void and is impoundable by the State.

JADUAL TANAH YANG DIRAMPAS/*SCHEDULE OF FORFEITED LAND*

Bandar/*Town*—Baling, Baling. No. Lot/*Lot No.*—0000048. Jenis dan No. Hakmilik/*Description and No. of Title*—Geran 00171086. Luas/*Area*—128 meter persegi/*square metres*.

Bertarikh 14 April 2019

Dated 14 April 2019

[PSU(K) 946-1379 Jld. 216; PTB(E)/25/2017(03)]

DATUK MD SHUHAIME BIN ABDUL RAHMAN
Pegawai Daerah
Pejabat Daerah dan Tanah Baling
Kedah

No. 379.

(Seksyen 168)

NOTIS BERKENAAN DENGAN CADANGAN HENDAK MENGELUARKAN
HAKMILIK SAMBUNGAN (ATAU SURATAN YANG DIKELUARKAN YANG
BAHARU SEBAGAI GANTINYA)

(Section 168)

NOTICE OF INTENTION TO ISSUE TITLE IN CONTINUATION
(OR NEW ISSUE DOCUMENT IN LIEU THEREOF)

Pada menjalankan kuasa yang diberikan oleh seksyen 168 Kanun Tanah Negara, notis adalah dengan ini diberi bahawa adalah dicadangkan hendak menggantikan surat hakmilik yang dikeluarkan bagi tanah yang tersebut dalam Jadual di bawah:

In exercise of the powers conferred by section 168 of the National Land Code, notice is hereby given that it is proposed to replace the issue document of title to the land described in the Schedule below:

JADUAL/SCHEDULE

Bandar/Town—Jitra. Daerah/District—Kubang Pasu. No. Lot/Lot No.—1978. No. Fail/File No.—PTG.Ked./B/122/2018(IH). Jenis dan Surat Hakmilik/Description and No. of Title—GRN 161830. Keluasan/Area—473 meter persegi/square metres. Sebab-sebab/Reasons—Hilang dalam simpanan/Title has been lost.

Bertarikh 11 Disember 2018

Dated 11 December 2018

[PSU(K) 946-1379 Jld. 216; PTG.Ked./B/122/2018(IH)(4)]

MUHAMMAD HAKIMI BIN JAMIL
Pendaftar Surat-surat Hakmilik Tanah
Pejabat Pengarah Tanah dan Galian
Kedah

No. 380.

(Seksyen 168)

NOTIS BERKENAAN DENGAN CADANGAN HENDAK MENGELUARKAN
HAKMILIK SAMBUNGAN (ATAU SURATAN YANG DIKELUARKAN YANG
BAHARU SEBAGAI GANTINYA)

(Section 168)

NOTICE OF INTENTION TO ISSUE TITLE IN CONTINUATION
(OR NEW ISSUE DOCUMENT IN LIEU THEREOF)

Pada menjalankan kuasa yang diberikan oleh seksyen 168 Kanun Tanah Negara, notis adalah dengan ini diberi bahawa adalah dicadangkan hendak menggantikan surat hakmilik yang dikeluarkan bagi tanah yang tersebut dalam Jadual di bawah:

In exercise of the powers conferred by section 168 of the National Land Code, notice is hereby given that it is proposed to replace the issue document of title to the land described in the Schedule below:

JADUAL/SCHEDULE

Bandar/Town—Kulim. Daerah/District—Kulim. No. Lot/Lot No.—5747. No. Fail/File No.—PTG.Ked./B/125/2018(IH). Jenis dan Surat Hakmilik/Description and No. of Title—GRN 177343. Keluasan/Area—130 meter persegi/square metres. Sebab-sebab/Reasons—Hilang dalam simpanan/Title has been lost.

Bertarikh 11 Disember 2018

Dated 11 December 2018

[PSU(K) 946-1379 Jld. 216; PTG.Ked./B/125/2018(IH)(4)]

MUHAMMAD HAKIMI BIN JAMIL
Pendaftar Surat-surat Hakmilik Tanah
Pejabat Pengarah Tanah dan Galian
Kedah

No. 381.

(Seksyen 168)

NOTIS BERKENAAN DENGAN CADANGAN HENDAK MENGELUARKAN
HAKMILIK SAMBUNGAN (ATAU SURATAN YANG DIKELUARKAN YANG
BAHARU SEBAGAI GANTINYA)

(Section 168)

NOTICE OF INTENTION TO ISSUE TITLE IN CONTINUATION
(OR NEW ISSUE DOCUMENT IN LIEU THEREOF)

Pada menjalankan kuasa yang diberikan oleh seksyen 168 Kanun Tanah Negara, notis adalah dengan ini diberi bahawa adalah dicadangkan hendak menggantikan surat hakmilik yang dikeluarkan bagi tanah yang tersebut dalam Jadual di bawah:

In exercise of the powers conferred by section 168 of the National Land Code, notice is hereby given that it is proposed to replace the issue document of title to the land described in the Schedule below:

JADUAL/SCHEDULE

Bandar/Town—Kulim. Daerah/District—Kulim. No. Lot/Lot No.—5758. No. Fail/File No.—PTG.Ked./B/126/2018(IH). Jenis dan Surat Hakmilik/Description and No. of Title—GRN 177354. Keluasan/Area—130 meter persegi/square metres. Sebab-sebab/Reasons—Hilang dalam simpanan/Title has been lost.

Bertarikh 11 Disember 2018

Dated 11 December 2018

[PSU(K) 946-1379 Jld. 216; PTG.Ked./B/126/2018(IH)(4)]

MUHAMMAD HAKIMI BIN JAMIL
Pendaftar Surat-surat Hakmilik Tanah
Pejabat Pengarah Tanah dan Galian
Kedah

No. 382.

(Seksyen 168)

NOTIS BERKENAAN DENGAN CADANGAN HENDAK MENGELUARKAN
HAKMILIK SAMBUNGAN (ATAU SURATAN YANG DIKELUARKAN YANG
BAHARU SEBAGAI GANTINYA)

(Section 168)

NOTICE OF INTENTION TO ISSUE TITLE IN CONTINUATION
(OR NEW ISSUE DOCUMENT IN LIEU THEREOF)

Pada menjalankan kuasa yang diberikan oleh seksyen 168 Kanun Tanah Negara, notis adalah dengan ini diberi bahawa adalah dicadangkan hendak menggantikan surat hakmilik yang dikeluarkan bagi tanah yang tersebut dalam Jadual di bawah:

In exercise of the powers conferred by section 168 of the National Land Code, notice is hereby given that it is proposed to replace the issue document of title to the land described in the Schedule below:

JADUAL/SCHEDULE

Bandar/Town—Gurun. Daerah/District—Kuala Muda. No. Lot/Lot No.—783. No. Fail/File No.—PTG.Ked./B/133/2018(IH). Jenis dan Surat Hakmilik/Description and No. of Title—GRN 150866. Keluasan/Area—130 meter persegi/square metres. Sebab-sebab/Reasons—Hilang dalam simpanan/Title has been lost.

Bertarikh 18 Disember 2018

Dated 18 December 2018

[PSU(K) 946-1379 Jld. 216; PTG.Ked./B/133/2018(IH)(5)]

MUHAMMAD HAKIMI BIN JAMIL
Pendaftar Surat-surat Hakmilik Tanah
Pejabat Pengarah Tanah dan Galian
Kedah

No. 383.

(Seksyen 168)

NOTIS BERKENAAN DENGAN CADANGAN HENDAK MENGELUARKAN
HAKMILIK SAMBUNGAN (ATAU SURATAN YANG DIKELUARKAN YANG
BAHARU SEBAGAI GANTINYA)

(Section 168)

NOTICE OF INTENTION TO ISSUE TITLE IN CONTINUATION
(OR NEW ISSUE DOCUMENT IN LIEU THEREOF)

Pada menjalankan kuasa yang diberikan oleh seksyen 168 Kanun Tanah Negara, notis adalah dengan ini diberi bahawa adalah dicadangkan hendak menggantikan surat hakmilik yang dikeluarkan bagi tanah yang tersebut dalam Jadual di bawah:

In exercise of the powers conferred by section 168 of the National Land Code, notice is hereby given that it is proposed to replace the issue document of title to the land described in the Schedule below:

JADUAL/SCHEDULE

Bandar/Town—Kulim. Daerah/District—Kulim. No. Lot/Lot No.—3403. No. Fail/File No.—PTG.Ked./B/134/2018(IH). Jenis dan Surat Hakmilik/Description and No. of Title—GRN 110896. Keluasan/Area—97 meter persegi/square metres. Sebab-sebab/Reasons—Hilang dalam simpanan/Title has been lost.

Bertarikh 18 Disember 2018

Dated 18 December 2018

[PSU(K) 946-1379 Jld. 216; PTG.Ked./B/134/2018(IH)(4)]

MUHAMMAD HAKIMI BIN JAMIL
Pendaftar Surat-surat Hakmilik Tanah
Pejabat Pengarah Tanah dan Galian
Kedah

No. 384.

(Seksyen 168)

NOTIS BERKENAAN DENGAN CADANGAN HENDAK MENGELUARKAN
HAKMILIK SAMBUNGAN (ATAU SURATAN YANG DIKELUARKAN YANG
BAHARU SEBAGAI GANTINYA)

(Section 168)

NOTICE OF INTENTION TO ISSUE TITLE IN CONTINUATION
(OR NEW ISSUE DOCUMENT IN LIEU THEREOF)

Pada menjalankan kuasa yang diberikan oleh seksyen 168 Kanun Tanah Negara, notis adalah dengan ini diberi bahawa adalah dicadangkan hendak menggantikan suratan hakmilik yang dikeluarkan bagi tanah yang tersebut dalam Jadual di bawah:

In exercise of the powers conferred by section 168 of the National Land Code, notice is hereby given that it is proposed to replace the issue document of title to the land described in the Schedule below:

JADUAL/SCHEDULE

Bandar/Town—Padang Serai. Daerah/District—Kulim. No. Lot/Lot No.—2. No. Fail/File No.—PTG.Ked./B/135/2018(IH). Jenis dan Surat Hakmilik/Description and No. of Title—GRN 73140. Keluasan/Area—126.441 meter persegi/square metres. Sebab-sebab/Reasons—Hilang dalam simpanan/Title has been lost.

Bertarikh 18 Disember 2018

Dated 18 December 2018

[PSU(K) 946-1379 Jld. 216; PTG.Ked./B/135/2018(IH)(4)]

MUHAMMAD HAKIMI BIN JAMIL
Pendaftar Surat-surat Hakmilik Tanah
Pejabat Pengarah Tanah dan Galian
Kedah

No. 385.

(Seksyen 168)

NOTIS BERKENAAN DENGAN CADANGAN HENDAK MENGELUARKAN
HAKMILIK SAMBUNGAN (ATAU SURATAN YANG DIKELUARKAN YANG
BAHARU SEBAGAI GANTINYA)

(Section 168)

NOTICE OF INTENTION TO ISSUE TITLE IN CONTINUATION
(OR NEW ISSUE DOCUMENT IN LIEU THEREOF)

Pada menjalankan kuasa yang diberikan oleh seksyen 168 Kanun Tanah Negara, notis adalah dengan ini diberi bahawa adalah dicadangkan hendak menggantikan surat hakmilik yang dikeluarkan bagi tanah yang tersebut dalam Jadual di bawah:

In exercise of the powers conferred by section 168 of the National Land Code, notice is hereby given that it is proposed to replace the issue document of title to the land described in the Schedule below:

JADUAL/SCHEDULE

Bandar/Town—Lunas. Daerah/District—Kulim. No. Lot/Lot No.—1248. No. Fail/File No.—PTG.Ked./B/136/2018(IH). Jenis dan Surat Hakmilik/Description and No. of Title—GRN 75740. Keluasan/Area—276 meter persegi/square metres. Sebab-sebab/Reasons—Hilang dalam simpanan/Title has been lost.

Bertarikh 18 Disember 2018

Dated 18 December 2018

[PSU(K) 946-1379 Jld. 216; PTG.Ked./B/136/2018(IH)(4)]

MUHAMMAD HAKIMI BIN JAMIL
Pendaftar Surat-surat Hakmilik Tanah
Pejabat Pengarah Tanah dan Galian
Kedah

No. 386.

(Seksyen 168)

NOTIS BERKENAAN DENGAN CADANGAN HENDAK MENGELUARKAN
HAKMILIK SAMBUNGAN (ATAU SURATAN YANG DIKELUARKAN YANG
BAHARU SEBAGAI GANTINYA)

(Section 168)

NOTICE OF INTENTION TO ISSUE TITLE IN CONTINUATION
(OR NEW ISSUE DOCUMENT IN LIEU THEREOF)

Pada menjalankan kuasa yang diberikan oleh seksyen 168 Kanun Tanah Negara, notis adalah dengan ini diberi bahawa adalah dicadangkan hendak menggantikan surat hakmilik yang dikeluarkan bagi tanah yang tersebut dalam Jadual di bawah:

In exercise of the powers conferred by section 168 of the National Land Code, notice is hereby given that it is proposed to replace the issue document of title to the land described in the Schedule below:

JADUAL/SCHEDULE

Mukim/*Mukim*—Padang China. Daerah/*District*—Kulim. No. Lot/*Lot No.*—1224. No. Fail/*File No.*—PTG.Ked./B/143/2018(IH). Jenis dan Surat Hakmilik/*Description and No. of Title*—GRN 38780. Keluasan/*Area*—237 meter persegi/*square metres*. Sebab-sebab/*Reasons*—Hilang dalam simpanan/*Title has been lost*.

Bertarikh 31 Disember 2018

Dated 31 December 2018

[PSU(K) 946-1379 Jld. 216; PTG.Ked./B/143/2018(IH)(4)]

MUHAMMAD HAKIMI BIN JAMIL
Pendaftar Surat-surat Hakmilik Tanah
Pejabat Pengarah Tanah dan Galian
Kedah

No. 387.

(Seksyen 168)

NOTIS BERKENAAN DENGAN CADANGAN HENDAK MENGELUARKAN
HAKMILIK SAMBUNGAN (ATAU SURATAN YANG DIKELUARKAN YANG
BAHARU SEBAGAI GANTINYA)

(Section 168)

NOTICE OF INTENTION TO ISSUE TITLE IN CONTINUATION
(OR NEW ISSUE DOCUMENT IN LIEU THEREOF)

Pada menjalankan kuasa yang diberikan oleh seksyen 168 Kanun Tanah Negara, notis adalah dengan ini diberi bahawa adalah dicadangkan hendak menggantikan suratan hakmilik yang dikeluarkan bagi tanah yang tersebut dalam Jadual di bawah:

In exercise of the powers conferred by section 168 of the National Land Code, notice is hereby given that it is proposed to replace the issue document of title to the land described in the Schedule below:

JADUAL/SCHEDULE

Bandar/*Town*—Sungai Petani. Daerah/*District*—Kuala Muda. No. Lot/*Lot No.*—11575. No. Fail/*File No.*—PTG.Ked./B/144/2018(IH). Jenis dan Surat Hakmilik/*Description and No. of Title*—GRN 61632. Keluasan/*Area*—111 meter persegi/*square metres*. Sebab-sebab/*Reasons*—Hilang dalam simpanan/*Title has been lost*.

Bertarikh 22 Januari 2019

Dated 22 January 2019

[PSU(K) 946-1379 Jld. 216; PTG.Ked./B/144/2018(IH)(4)]

MUHAMMAD HAKIMI BIN JAMIL
Pendaftar Surat-surat Hakmilik Tanah
Pejabat Pengarah Tanah dan Galian
Kedah

No. 388.

(Seksyen 168)

NOTIS BERKENAAN DENGAN CADANGAN HENDAK MENGELUARKAN
HAKMILIK SAMBUNGAN (ATAU SURATAN YANG DIKELUARKAN YANG
BAHARU SEBAGAI GANTINYA)

(Section 168)

NOTICE OF INTENTION TO ISSUE TITLE IN CONTINUATION
(OR NEW ISSUE DOCUMENT IN LIEU THEREOF)

Pada menjalankan kuasa yang diberikan oleh seksyen 168 Kanun Tanah Negara, notis adalah dengan ini diberi bahawa adalah dicadangkan hendak menggantikan surat hakmilik yang dikeluarkan bagi tanah yang tersebut dalam Jadual di bawah:

In exercise of the powers conferred by section 168 of the National Land Code, notice is hereby given that it is proposed to replace the issue document of title to the land described in the Schedule below:

JADUAL/SCHEDULE

Bandar/Town—Sungai Petani. Daerah/District—Kuala Muda. No. Lot/Lot No.—9991. No. Fail/File No.—PTG.Ked./B/145/2018(IH). Jenis dan Surat Hakmilik/Description and No. of Title—GRN 82555. Keluasan/Area—100 meter persegi/square metres. Sebab-sebab/Reasons—Hilang dalam simpanan/Title has been lost.

Bertarikh 22 Januari 2019

Dated 22 January 2019

[PSU(K) 946-1379 Jld. 216; PTG.Ked./B/145/2018(IH)(4)]

MUHAMMAD HAKIMI BIN JAMIL
*Pendaftar Surat-surat Hakmilik Tanah
Pejabat Pengarah Tanah dan Galian
Kedah*

No. 389.

(Seksyen 168)

NOTIS BERKENAAN DENGAN CADANGAN HENDAK MENGELUARKAN
HAKMILIK SAMBUNGAN (ATAU SURATAN YANG DIKELUARKAN YANG
BAHARU SEBAGAI GANTINYA)

(Section 168)

NOTICE OF INTENTION TO ISSUE TITLE IN CONTINUATION
(OR NEW ISSUE DOCUMENT IN LIEU THEREOF)

Pada menjalankan kuasa yang diberikan oleh seksyen 168 Kanun Tanah Negara, notis adalah dengan ini diberi bahawa adalah dicadangkan hendak menggantikan surat hakmilik yang dikeluarkan bagi tanah yang tersebut dalam Jadual di bawah:

In exercise of the powers conferred by section 168 of the National Land Code, notice is hereby given that it is proposed to replace the issue document of title to the land described in the Schedule below:

JADUAL/SCHEDULE

Bandar/Town—Amanjaya. Daerah/District—Kuala Muda. No. Lot/Lot No.—36400. No. Fail/File No.—PTG.Ked./B/148/2018(IH). Jenis dan Surat Hakmilik/Description and No. of Title—GRN 107321. Keluasan/Area—102 meter persegi/square metres. Sebab-sebab/Reasons—Hilang dalam simpanan/Title has been lost.

Bertarikh 22 Januari 2019

Dated 22 January 2019

[PSU(K) 946-1379 Jld. 216; PTG.Ked./B/148/2018(IH)(4)]

MUHAMMAD HAKIMI BIN JAMIL
Pendaftar Surat-surat Hakmilik Tanah
Pejabat Pengarah Tanah dan Galian
Kedah

No. 390.

(Seksyen 168)

NOTIS BERKENAAN DENGAN CADANGAN HENDAK MENGELUARKAN
HAKMILIK SAMBUNGAN (ATAU SURATAN YANG DIKELUARKAN YANG
BAHARU SEBAGAI GANTINYA)

(Section 168)

NOTICE OF INTENTION TO ISSUE TITLE IN CONTINUATION
(OR NEW ISSUE DOCUMENT IN LIEU THEREOF)

Pada menjalankan kuasa yang diberikan oleh seksyen 168 Kanun Tanah Negara, notis adalah dengan ini diberi bahawa adalah dicadangkan hendak menggantikan suratan hakmilik yang dikeluarkan bagi tanah yang tersebut dalam Jadual di bawah:

In exercise of the powers conferred by section 168 of the National Land Code, notice is hereby given that it is proposed to replace the issue document of title to the land described in the Schedule below:

JADUAL/SCHEDULE

Pekan/Village—Sungai Kob. Daerah/District—Kulim. No. Lot/Lot No.—4009. No. Fail/File No.—PTG.Ked./B/149/2018(IH). Jenis dan Surat Hakmilik/Description and No. of Title—GRN 136598. Keluasan/Area—137 meter persegi/square metres. Sebab-sebab/Reasons—Hilang dalam simpanan/Title has been lost.

Bertarikh 22 Januari 2019

Dated 22 January 2019

[PSU(K) 946-1379 Jld. 216; PTG.Ked./B/149/2018(IH)(4)]

MUHAMMAD HAKIMI BIN JAMIL
Pendaftar Surat-surat Hakmilik Tanah
Pejabat Pengarah Tanah dan Galian
Kedah

No. 391.

(Seksyen 168)

NOTIS BERKENAAN DENGAN CADANGAN HENDAK MENGELUARKAN
HAKMILIK SAMBUNGAN (ATAU SURATAN YANG DIKELUARKAN YANG
BAHARU SEBAGAI GANTINYA)

(Section 168)

NOTICE OF INTENTION TO ISSUE TITLE IN CONTINUATION
(OR NEW ISSUE DOCUMENT IN LIEU THEREOF)

Pada menjalankan kuasa yang diberikan oleh seksyen 168 Kanun Tanah Negara, notis adalah dengan ini diberi bahawa adalah dicadangkan hendak menggantikan surat hakmilik yang dikeluarkan bagi tanah yang tersebut dalam Jadual di bawah:

In exercise of the powers conferred by section 168 of the National Land Code, notice is hereby given that it is proposed to replace the issue document of title to the land described in the Schedule below:

JADUAL/SCHEDULE

Bandar/Town—Kuah. Daerah/District—Langkawi. No. Lot/Lot No.—1001. No. Fail/File No.—PTG.Ked./B/150/2018(IH). Jenis dan Surat Hakmilik/Description and No. of Title—P.N. 1337. Keluasan/Area—130 meter persegi/square metres. Sebab-sebab/Reasons—Hilang dalam simpanan/Title has been lost.

Bertarikh 22 Januari 2019

Dated 22 January 2019

[PSU(K) 946-1379 Jld. 216; PTG.Ked./B/150/2018(IH)(4)]

MUHAMMAD HAKIMI BIN JAMIL
Pendaftar Surat-surat Hakmilik Tanah
Pejabat Pengarah Tanah dan Galian
Kedah

No. 392.

(Seksyen 168)

NOTIS BERKENAAN DENGAN CADANGAN HENDAK MENGELUARKAN
HAKMILIK SAMBUNGAN (ATAU SURATAN YANG DIKELUARKAN YANG
BAHARU SEBAGAI GANTINYA)

(Section 168)

NOTICE OF INTENTION TO ISSUE TITLE IN CONTINUATION
(OR NEW ISSUE DOCUMENT IN LIEU THEREOF)

Pada menjalankan kuasa yang diberikan oleh seksyen 168 Kanun Tanah Negara, notis adalah dengan ini diberi bahawa adalah dicadangkan hendak mengeluarkan surat hakmilik sambungan bagi tanah yang tersebut dalam Jadual di bawah:

In exercise of the powers conferred by section 168 of the National Land Code, notice is hereby given that it is proposed to issue title in continuation to the land described in the Schedule below:

JADUAL/SCHEDULE

Mukim/*Mukim*—Sungai Kechil. No. Lot/*Lot No.*—994. No. Fail/*File No.*—PTBB/I/H/03/2019. Jenis dan Surat Hakmilik/*Description and No. of Title*—G.M. 691. Keluasan/*Area*—4.1505 hektar/*hectares*. Sebab-sebab/*Reasons*—Hilang dalam simpanan/*Title has been lost*.

Bertarikh 1 April 2019

Dated 1 April 2019

[PSU(K) 946-1379 Jld. 216; PTBB/I/H/03/2019]

MOHAMAD SHAHURI BIN MOHAMAD NORLIN
Ketua Penolong Pegawai Daerah (Pengurusan Tanah)
Pejabat Daerah dan Tanah Daerah Bandar Baharu
Kedah

No. 393.

(Seksyen 168)

NOTIS BERKENAAN DENGAN CADANGAN HENDAK MENGELUARKAN
HAKMILIK SAMBUNGAN (ATAU SURATAN YANG DIKELUARKAN YANG
BAHARU SEBAGAI GANTINYA)

(Section 168)

NOTICE OF INTENTION TO ISSUE TITLE IN CONTINUATION
(OR NEW ISSUE DOCUMENT IN LIEU THEREOF)

Pada menjalankan kuasa yang diberikan oleh seksyen 168 Kanun Tanah Negara, notis adalah dengan ini diberi bahawa adalah dicadangkan hendak mengeluarkan surat hakmilik sambungan bagi tanah yang tersebut dalam Jadual di bawah:

In exercise of the powers conferred by section 168 of the National Land Code, notice is hereby given that it is proposed to issue title in continuation to the land described in the Schedule below:

JADUAL/SCHEDULE

Bandar/*Town*—Bandar Baharu. No. Lot/*Lot No.*—135, Seksyen 8. No. Fail/*File No.*—PTBB/I/H/04/2019. Jenis dan Surat Hakmilik/*Description and No. of Title*—G.M. 1679. Keluasan/*Area*—0.3097 hektar/*hectares*. Sebab-sebab/*Reasons*—Hilang dalam simpanan/*Title has been lost*.

Bertarikh 1 April 2019

Dated 1 April 2019

[PSU(K) 946-1379 Jld. 216; PTBB/I/H/04/2019]

MOHAMAD SHAHURI BIN MOHAMAD NORLIN
Ketua Penolong Pegawai Daerah (Pengurusan Tanah)
Pejabat Daerah dan Tanah Daerah Bandar Baharu
Kedah

No. 394.

(Seksyen 168)

NOTIS BERKENAAN DENGAN CADANGAN HENDAK MENGELUARKAN
HAKMILIK SAMBUNGAN (ATAU SURATAN YANG DIKELUARKAN YANG
BAHARU SEBAGAI GANTINYA)

(Section 168)

NOTICE OF INTENTION TO ISSUE TITLE IN CONTINUATION
(OR NEW ISSUE DOCUMENT IN LIEU THEREOF)

Pada menjalankan kuasa yang diberikan oleh seksyen 168 Kanun Tanah Negara, notis adalah dengan ini diberi bahawa adalah dicadangkan hendak mengeluarkan surat hakmilik sambungan bagi tanah yang tersebut dalam Jadual di bawah:

In exercise of the powers conferred by section 168 of the National Land Code, notice is hereby given that it is proposed to issue title in continuation to the land described in the Schedule below:

JADUAL/SCHEDULE

Bandar/Town—Bandar Baharu. No. Lot/Lot No.—001SEC7. No. Fail/File No.—PTBB/I/H/05/2019. Jenis dan Surat Hakmilik/Description and No. of Title—H.S.M. 449. Keluasan/Area—148.6448 meter persegi/square metres. Sebab-sebab/Reasons—Hilang dalam simpanan/Title has been lost.

Bertarikh 1 April 2019

Dated 1 April 2019

[PSU(K) 946-1379 Jld. 216; PTBB/I/H/05/2019]

MOHAMAD SHAHURI BIN MOHAMAD NORLIN
Ketua Penolong Pegawai Daerah (Pengurusan Tanah)
Pejabat Daerah dan Tanah Daerah Bandar Baharu
Kedah

No. 395.

(Seksyen 168)

NOTIS BERKENAAN DENGAN CADANGAN HENDAK MENGELUARKAN
HAKMILIK SAMBUNGAN (ATAU SURATAN YANG DIKELUARKAN YANG
BAHARU SEBAGAI GANTINYA)

(Section 168)

NOTICE OF INTENTION TO ISSUE TITLE IN CONTINUATION
(OR NEW ISSUE DOCUMENT IN LIEU THEREOF)

Pada menjalankan kuasa yang diberikan oleh seksyen 168 Kanun Tanah Negara, notis adalah dengan ini diberi bahawa adalah dicadangkan hendak menggantikan dokumen hakmilik keluaran bagi tanah yang tersebut dalam Jadual di bawah:

In exercise of the powers conferred by section 168 of the National Land Code, notice is hereby given that it is proposed to replace the issue document of title to the land described in the Schedule below:

JADUAL/SCHEDULE

Mukim/Mukim—Sok. No. Lot/Lot No.—70190. Jenis dan Surat Hakmilik/*Description and No. of Title*—P.M. 1196. Keluasan/Area—0.8557 hektar/*hectares*. Sebab-sebab/*Reasons*—Dokumen hakmilik keluaran telah hilang/*The issue document of title has been lost*.

Bertarikh 10 April 2019

Dated 10 April 2019

[PSU(K) 946-1379; PTS(B) 9/2019(1)]

HAZRIQ BIN ZULKIFLI
*Penolong Pentadbir Tanah Sik
Kedah/
Assistant Land Administrator Sik
Kedah*

No. 396.

(Seksyen 168)

NOTIS BERKENAAN DENGAN CADANGAN HENDAK MENGELUARKAN
HAKMILIK SAMBUNGAN (ATAU SURATAN YANG DIKELUARKAN YANG
BAHARU SEBAGAI GANTINYA)

(Section 168)

NOTICE OF INTENTION TO ISSUE TITLE IN CONTINUATION
(OR NEW ISSUE DOCUMENT IN LIEU THEREOF)

Pada menjalankan kuasa yang diberikan oleh seksyen 168 Kanun Tanah Negara, notis adalah dengan ini diberi bahawa adalah dicadangkan hendak menggantikan dokumen hakmilik keluaran bagi tanah yang tersebut dalam Jadual di bawah:

In exercise of the powers conferred by section 168 of the National Land Code, notice is hereby given that it is proposed to replace the issue document of title to the land described in the Schedule below:

JADUAL/SCHEDULE

Mukim/Mukim—Jeneri. No. Lot/Lot No.—5399. Jenis dan Surat Hakmilik/*Description and No. of Title*—G.M. 1915. Keluasan/Area—0.1902 hektar/*hectares*. Sebab-sebab/*Reasons*—Dokumen hakmilik keluaran telah hilang/*The issue document of title has been lost*.

Bertarikh 10 April 2019

Dated 10 April 2019

[PSU(K) 946-1379; PTS(B) 10/2019(1)]

HAZRIQ BIN ZULKIFLI
*Penolong Pentadbir Tanah Sik
Kedah/
Assistant Land Administrator Sik
Kedah*

No. 397.

(Seksyen 168)

NOTIS BERKENAAN DENGAN CADANGAN HENDAK MENGELUARKAN
HAKMILIK SAMBUNGAN (ATAU SURATAN YANG DIKELUARKAN YANG
BAHARU SEBAGAI GANTINYA)

(Section 168)

NOTICE OF INTENTION TO ISSUE TITLE IN CONTINUATION
(OR NEW ISSUE DOCUMENT IN LIEU THEREOF)

Pada menjalankan kuasa yang diberikan oleh seksyen 168 Kanun Tanah Negara, notis adalah dengan ini diberi bahawa adalah dicadangkan hendak menggantikan dokumen hakmilik keluaran bagi tanah yang tersebut dalam Jadual di bawah:

In exercise of the powers conferred by section 168 of the National Land Code, notice is hereby given that it is proposed to replace the issue document of title to the land described in the Schedule below:

JADUAL/SCHEDULE

Mukim/*Mukim*—Jeneri. No. Lot/*Lot No.*—6038. Jenis dan Surat Hakmilik/*Description and No. of Title*—P.M. 254. Keluasan/*Area*—2.44 hektar/*hectares*. Sebab-sebab/*Reasons*—Dokumen hakmilik keluaran telah hilang/*The issue document of title has been lost.*

Bertarikh 10 April 2019

Dated 10 April 2019

[PSU(K) 946-1379; PTS(B) 12/2019(1)]

HAZRIQ BIN ZULKIFLI
*Penolong Pentadbir Tanah Sik
Kedah/
Assistant Land Administrator Sik
Kedah*

No. 398.

(Seksyen 168)

NOTIS BERKENAAN DENGAN CADANGAN HENDAK MENGELUARKAN
HAKMILIK SAMBUNGAN (ATAU SURATAN YANG DIKELUARKAN YANG
BAHARU SEBAGAI GANTINYA)

(Section 168)

NOTICE OF INTENTION TO ISSUE TITLE IN CONTINUATION
(OR NEW ISSUE DOCUMENT IN LIEU THEREOF)

Pada menjalankan kuasa yang diberikan oleh seksyen 168 Kanun Tanah Negara, notis adalah dengan ini diberi bahawa adalah dicadangkan hendak menggantikan dokumen hakmilik keluaran bagi tanah yang tersebut dalam Jadual di bawah:

In exercise of the powers conferred by section 168 of the National Land Code, notice is hereby given that it is proposed to replace the issue document of title to the land described in the Schedule below:

JADUAL/SCHEDULE

Mukim/*Mukim*—Jeneri. No. Lot/*Lot No.*—2317. Jenis dan Surat Hakmilik/*Description and No. of Title*—G.M. 2764. Keluasan/*Area*—1.7124 hektar/*hectares*. Sebab-sebab/*Reasons*—Dokumen hakmilik keluaran telah hilang/*The issue document of title has been lost*.

Bertarikh 10 April 2019

Dated 10 April 2019

[PSU(K) 946-1379; PTS(B) 13/2019(1)]

HAZRIQ BIN ZULKIFLI
*Penolong Pentadbir Tanah Sik
Kedah/
Assistant Land Administrator Sik
Kedah*

No. 399.

(Seksyen 168)

NOTIS BERKENAAN DENGAN CADANGAN HENDAK MENGELUARKAN
HAKMILIK SAMBUNGAN (ATAU SURATAN YANG DIKELUARKAN YANG
BAHARU SEBAGAI GANTINYA)

(Section 168)

NOTICE OF INTENTION TO ISSUE TITLE IN CONTINUATION
(OR NEW ISSUE DOCUMENT IN LIEU THEREOF)

Pada menjalankan kuasa yang diberikan oleh seksyen 168 Kanun Tanah Negara, notis adalah dengan ini diberi bahawa adalah dicadangkan hendak menggantikan suratan hakmilik yang dikeluarkan bagi tanah-tanah yang tersebut dalam Jadual di bawah ini kerana sebab-sebab yang berikut:

Hilang.

In exercise of the powers conferred by section 168 of the National Land Code, notice is hereby given that it is proposed to replace the issue document of title to the lands described in the Schedule below for the following reasons:

Lost.

JADUAL/SCHEDULE

Mukim	No. Lot/Bahagian dan No. Fail	Keluasan/Jenis dan No. Surat Hakmilik	
<i>Mukim</i>	<i>Lot No./Share and File No.</i>	<i>Area/Description and No. of Title</i>	
		Hektar/ <i>Hectares</i>	G.M.
Kepelu	342 I/H 35/2019	1.7665	2394
Gelong	893 I/H 36/2019	1.1333	1235

Mukim	No. Lot/Bahagian dan No. Fail		Keluasan/Jenis dan No. Surat Hakmilik	
<i>Mukim</i>	<i>Lot No./Share and File No.</i>		<i>Area/Description and No. of Title</i>	
			Hektar/ <i>Hectares</i>	G.M.
Wang Tepus	163	I/H 38/2019	1.1684	575
Kubang Pasu	2216	I/H 39/2019	0.192	1121
Jeram	402	I/H 40/2019	0.5157	1990
				P.M.
Malau	2059	I/H 41/2019	0.2281	391
				G.M.
Naga	2104	I/H 42/2019	1.6668	2957
Putat	527	I/H 43/2019	2.8883	1199
Tunjang	1828	I/H 44/2019	1.2003	855
			Meter Persegi/ <i>Square Metres</i>	
Temin	3910	I/H 46/2019	211	912
			Hektar/ <i>Hectares</i>	
Malau	198	I/H 47/2019	0.344	115

Bertarikh 11 April 2019

Dated 11 April 2019

[PSU(K) 946-1379 Jld. 216; PTKP/I/H/2019(06)]

FARAH NABILAH BINTI MOHAMMAD ANUAR
Penolong Pentadbir Tanah (Pendaftaran)
b.p. Pentadbir Tanah Kubang Pasu
Kedah

No. 400.

(Seksyen 168)

NOTIS BERKENAAN DENGAN CADANGAN HENDAK MENGELUARKAN
HAKMILIK SAMBUNGAN (ATAU SURATAN YANG DIKELUARKAN YANG
BAHARU SEBAGAI GANTINYA)

(Section 168)

NOTICE OF INTENTION TO ISSUE TITLE IN CONTINUATION
(OR NEW ISSUE DOCUMENT IN LIEU THEREOF)

Pada menjalankan kuasa yang diberikan oleh seksyen 168 Kanun Tanah Negara, notis adalah dengan ini diberi bahawa adalah dicadangkan hendak menggantikan surat hakmilik yang dikeluarkan bagi tanah yang tersebut dalam Jadual di bawah:

In exercise of the powers conferred by section 168 of the National Land Code, notice is hereby given that it is proposed to replace the issue document of title to the land described in the Schedule below:

JADUAL/SCHEDULE

Mukim/*Mukim*—Bandar Alor Setar. No. Lot/*Lot No.*—2874. No. Fail/*File No.*—PTKS/B/50/2019 I.H. Jenis dan Surat Hakmilik/*Description and No. of Title*—G.M. 2623. Keluasan/*Area*—208 meter persegi/*square metres*. Sebab-sebab/*Reasons*—Dokumen hakmilik keluaran telah hilang/*The issue document of title has lost.*

Bertarikh 11 April 2019

Dated 11 April 2019

[PSU(K) 946-1379 Jld. 216; PTKS/B/50/2019 I.H(2)]

OMMULKHAIR BINTI AHMAD
Penolong Pentadbir Tanah
b.p. Pentadbir Tanah Kota Setar
Kedah/
Assistant Land Administrator
for Land Administrator Kota Setar
Kedah

No. 401.

(Seksyen 168)

NOTIS BERKENAAN DENGAN CADANGAN HENDAK MENGELUARKAN
HAKMILIK SAMBUNGAN (ATAU SURATAN YANG DIKELUARKAN YANG
BAHARU SEBAGAI GANTINYA)

(Section 168)

NOTICE OF INTENTION TO ISSUE TITLE IN CONTINUATION
(OR NEW ISSUE DOCUMENT IN LIEU THEREOF)

Pada menjalankan kuasa yang diberikan oleh seksyen 168 Kanun Tanah Negara, notis adalah dengan ini diberi bahawa adalah dicadangkan hendak menggantikan surat hakmilik yang dikeluarkan bagi tanah yang tersebut dalam Jadual di bawah:

In exercise of the powers conferred by section 168 of the National Land Code, notice is hereby given that it is proposed to replace the issue document of title to the land described in the Schedule below:

JADUAL/SCHEDULE

Mukim/*Mukim*—Tajar. No. Lot/*Lot No.*—867. No. Fail/*File No.*—PTKS/B/51/2019 I.H. Jenis dan Surat Hakmilik/*Description and No. of Title*—G.M. 1521. Keluasan/*Area*—4.495 hektar/*hectares*. Sebab-sebab/*Reasons*—Dokumen hakmilik keluaran telah hilang/*The issue document of title has lost*.

Bertarikh 11 April 2019

Dated 11 April 2019

[PSU(K) 946-1379 Jld. 216; PTKS/B/51/2019 I.H(2)]

OMMULKHAIR BINTI AHMAD
Penolong Pentadbir Tanah
b.p. Pentadbir Tanah Kota Setar
Kedah/
Assistant Land Administrator
for Land Administrator Kota Setar
Kedah

No. 402.

(Seksyen 168)

NOTIS BERKENAAN DENGAN CADANGAN HENDAK MENGELUARKAN
HAKMILIK SAMBUNGAN (ATAU SURATAN YANG DIKELUARKAN YANG
BAHARU SEBAGAI GANTINYA)

(Section 168)

NOTICE OF INTENTION TO ISSUE TITLE IN CONTINUATION
(OR NEW ISSUE DOCUMENT IN LIEU THEREOF)

Pada menjalankan kuasa yang diberikan oleh seksyen 168 Kanun Tanah Negara, notis adalah dengan ini diberi bahawa adalah dicadangkan hendak menggantikan surat hakmilik yang dikeluarkan bagi tanah yang tersebut dalam Jadual di bawah:

In exercise of the powers conferred by section 168 of the National Land Code, notice is hereby given that it is proposed to replace the issue document of title to the land described in the Schedule below:

JADUAL/SCHEDULE

Mukim/*Mukim*—Bandar Alor Setar. No. Lot/*Lot No.*—4569. No. Fail/*File No.*—PTKS/B/52/2019 I.H. Jenis dan Surat Hakmilik/*Description and No. of Title*—G.M. 17050. Keluasan/*Area*—130 meter persegi/*square metres*. Sebab-sebab/*Reasons*—Dokumen hakmilik keluaran telah hilang/*The issue document of title has lost*.

Bertarikh 14 April 2019

Dated 14 April 2019

[PSU(K) 946-1379 Jld. 216; PTKS/B/52/2019 I.H(2)]

OMMULKHAIR BINTI AHMAD
Penolong Pentadbir Tanah
b.p. Pentadbir Tanah Kota Setar
Kedah/
Assistant Land Administrator
for Land Administrator Kota Setar
Kedah

No. 403.

(Seksyen 168)

NOTIS BERKENAAN DENGAN CADANGAN HENDAK MENGELUARKAN
 HAKMILIK SAMBUNGAN (ATAU SURATAN YANG DIKELUARKAN YANG
 BAHARU SEBAGAI GANTINYA)

(Section 168)

NOTICE OF INTENTION TO ISSUE TITLE IN CONTINUATION
 (OR NEW ISSUE DOCUMENT IN LIEU THEREOF)

Pada menjalankan kuasa yang diberikan oleh seksyen 168 Kanun Tanah Negara, notis adalah dengan ini diberi bahawa adalah dicadangkan hendak menggantikan suratan hakmilik yang dikeluarkan bagi tanah yang tersebut dalam Jadual di bawah:

In exercise of the powers conferred by section 168 of the National Land Code, notice is hereby given that it is proposed to replace the issue document of title to the land described in the Schedule below:

JADUAL/SCHEDULE

Mukim/*Mukim*—Bandar Alor Setar. No. Lot/*Lot No.*—503. No. Fail/*File No.*—PTKS/B/53/2019 I.H. Jenis dan Surat Hakmilik/*Description and No. of Title*—G.M. 2965. Keluasan/*Area*—0.1821 hektar/*hectares*. Sebab-sebab/*Reasons*—Dokumen hakmilik keluaran telah hilang/*The issue document of title has lost*.

Bertarikh 14 April 2019

Dated 14 April 2019

[PSU(K) 946-1379 Jld. 216; PTKS/B/53/2019 I.H(2)]

OMMULKHAIR BINTI AHMAD
Penolong Pentadbir Tanah
b.p. Pentadbir Tanah Kota Setar
Kedah/
Assistant Land Administrator
for Land Administrator Kota Setar
Kedah

No. 404.

(Seksyen 168)

NOTIS BERKENAAN DENGAN CADANGAN HENDAK MENGELUARKAN
HAKMILIK SAMBUNGAN (ATAU SURATAN YANG DIKELUARKAN YANG
BAHARU SEBAGAI GANTINYA)

(Section 168)

NOTICE OF INTENTION TO ISSUE TITLE IN CONTINUATION
(OR NEW ISSUE DOCUMENT IN LIEU THEREOF)

Pada menjalankan kuasa yang diberikan oleh seksyen 168 Kanun Tanah Negara, notis adalah dengan ini diberi bahawa adalah dicadangkan hendak menggantikan surat hakmilik yang dikeluarkan bagi tanah yang tersebut dalam Jadual di bawah:

In exercise of the powers conferred by section 168 of the National Land Code, notice is hereby given that it is proposed to replace the issue document of title to the land described in the Schedule below:

JADUAL/SCHEDULE

Mukim/*Mukim*—Derga. No. Lot/*Lot No.*—5144. No. Fail/*File No.*—PTKS/B/54/2019 I.H. Jenis dan Surat Hakmilik/*Description and No. of Title*—G.M. 5462. Keluasan/*Area*—3.398 hektar/*hectares*. Sebab-sebab/*Reasons*—Dokumen hakmilik keluaran telah hilang/*The issue document of title has lost*.

Bertarikh 14 April 2019

Dated 14 April 2019

[PSU(K) 946-1379 Jld. 216; PTKS/B/54/2019 I.H(2)]

OMMULKHAIR BINTI AHMAD
Penolong Pentadbir Tanah
b.p. Pentadbir Tanah Kota Setar
Kedah
Assistant Land Administrator
for Land Administrator Kota Setar
Kedah

No. 405.

(Seksyen 168)

NOTIS BERKENAAN DENGAN CADANGAN HENDAK MENGELUARKAN
HAKMILIK SAMBUNGAN (ATAU SURATAN YANG DIKELUARKAN YANG
BAHARU SEBAGAI GANTINYA)

(Section 168)

NOTICE OF INTENTION TO ISSUE TITLE IN CONTINUATION
(OR NEW ISSUE DOCUMENT IN LIEU THEREOF)

Pada menjalankan kuasa yang diberikan oleh seksyen 168 Kanun Tanah Negara, notis adalah dengan ini diberi bahawa adalah dicadangkan hendak menggantikan surat hakmilik yang dikeluarkan bagi tanah yang tersebut dalam Jadual di bawah:

In exercise of the powers conferred by section 168 of the National Land Code, notice is hereby given that it is proposed to replace the issue document of title to the land described in the Schedule below:

JADUAL/SCHEDULE

Mukim/*Mukim*—Bandar Alor Setar. No. Lot/*Lot No.*—440. No. Fail/*File No.*—PTKS/B/55/2019 I.H. Jenis dan Surat Hakmilik/*Description and No. of Title*—G.M. 9617. Keluasan/*Area*—102 meter persegi/*square metres*. Sebab-sebab/*Reasons*—Dokumen hakmilik keluaran telah hilang/*The issue document of title has lost*.

Bertarikh 15 April 2019

Dated 15 April 2019

[PSU(K) 946-1379 Jld. 216; PTKS/B/55/2019 I.H(2)]

OMMULKHAIR BINTI AHMAD
Penolong Pentadbir Tanah
b.p. Pentadbir Tanah Kota Setar
Kedah/
Assistant Land Administrator
for Land Administrator Kota Setar
Kedah

No. 406.

(Seksyen 168)

NOTIS BERKENAAN DENGAN CADANGAN HENDAK MENGELUARKAN
HAKMILIK SAMBUNGAN (ATAU SURATAN YANG DIKELUARKAN YANG
BAHARU SEBAGAI GANTINYA)

(Section 168)

NOTICE OF INTENTION TO ISSUE TITLE IN CONTINUATION
(OR NEW ISSUE DOCUMENT IN LIEU THEREOF)

Pada menjalankan kuasa yang diberikan oleh seksyen 168 Kanun Tanah Negara, notis adalah dengan ini diberi bahawa adalah dicadangkan hendak menggantikan surat hakmilik yang dikeluarkan bagi tanah yang tersebut dalam Jadual di bawah:

In exercise of the powers conferred by section 168 of the National Land Code, notice is hereby given that it is proposed to replace the issue document of title to the land described in the Schedule below:

JADUAL/SCHEDULE

Mukim/*Mukim*—Bandar Alor Setar. No. Lot/*Lot No.*—12. No. Fail/*File No.*—PTKS/B/56/2019 I.H. Jenis dan Surat Hakmilik/*Description and No. of Title*—G.M. 2685. Keluasan/*Area*—254 meter persegi/*square metres*. Sebab-sebab/*Reasons*—Dokumen hakmilik keluaran telah hilang/*The issue document of title has lost.*

Bertarikh 15 April 2019

Dated 15 April 2019

[PSU(K) 946-1379 Jld. 216; PTKS/B/56/2019 I.H(2)]

OMMULKHAIR BINTI AHMAD
Penolong Pentadbir Tanah
b.p. Pentadbir Tanah Kota Setar
Kedah/
Assistant Land Administrator
for Land Administrator Kota Setar
Kedah

No. 407.

(Seksyen 187B)

NOTIS MENGENAI CADANGAN HENDAK MENGELUARKAN DOKUMEN
HAKMILIK KELUARAN SEMENTARA YANG BARU

(Section 187B)

NOTICE OF INTENTION TO ISSUE NEW DOCUMENT OF QUALIFIED TITLE

Pada menjalankan kuasa yang diberi oleh seksyen 187B Kanun Tanah Negara, notis adalah dengan ini diberi bahawa adalah dicadangkan untuk menggantikan dokumen hakmilik keluaran sementara bagi tanah yang diperihalkan dalam Jadual di bawah ini:

In exercise of the powers conferred by section 187B of the National Land Code, notice is hereby given that it is proposed to replace of issue document of qualified title to the land described in the Schedule below:

JADUAL/SCHEDULE

Bandar/*Town*—Kepala Batas. Daerah/*District*—Kubang Pasu. No. P.T./*P.T. No.*—681. No. Fail/*File No.*—PTG.Ked./B/127/2018(IH). Perihal dan Surat Hakmilik/*Description and No. of Title*—H.S.(D) 14461. Keluasan/*Area*—167 meter persegi/*square metres*. Sebab-sebab/*Reasons*—Hilang dalam simpanan/*Title has been lost.*

Bertarikh 11 Disember 2018

Dated 11 December 2018

[PSU(K) 946-1379 Jld. 216; PTG.Ked./B/127/2018(IH)(4)]

MUHAMMAD HAKIMI BIN JAMIL
Pendaftar Surat-surat Hakmilik Tanah
Pejabat Pengarah Tanah dan Galian
Kedah

No. 408.

(Seksyen 187B)

NOTIS MENGENAI CADANGAN HENDAK MENGELUARKAN DOKUMEN
HAKMILIK KELUARAN SEMENTARA YANG BARU

(Section 187B)

NOTICE OF INTENTION TO ISSUE NEW DOCUMENT OF QUALIFIED TITLE

Pada menjalankan kuasa yang diberi oleh seksyen 187B Kanun Tanah Negara, notis adalah dengan ini diberi bahawa adalah dicadangkan untuk menggantikan dokumen hakmilik keluaran sementara bagi tanah yang diperihalkan dalam Jadual di bawah ini:

In exercise of the powers conferred by section 187B of the National Land Code, notice is hereby given that it is proposed to replace of issue document of qualified title to the land described in the Schedule below:

JADUAL/SCHEDULE

Mukim/*Mukim*—Sungai Laka. Daerah/*District*—Kubang Pasu. No. P.T./*P.T. No.*—75. No. Fail/*File No.*—PTG.Ked./B/131/2018(IH). Perihal dan Surat Hakmilik/*Description and No. of Title*—H.S.(D) 17878. Keluasan/*Area*—10.93 hektar/*hectares*. Sebab-sebab/*Reasons*—Hilang dalam simpanan/*Title has been lost*.

Bertarikh 11 Disember 2018

Dated 11 December 2018

[PSU(K) 946-1379 Jld. 216; PTG.Ked./B/131/2018(IH)(4)]

MUHAMMAD HAKIMI BIN JAMIL
Pendaftar Surat-surat Hakmilik Tanah
Pejabat Pengarah Tanah dan Galian
Kedah

No. 409.

(Seksyen 187B)

NOTIS MENGENAI CADANGAN HENDAK MENGELUARKAN DOKUMEN
HAKMILIK KELUARAN SEMENTARA YANG BARU

(Section 187B)

NOTICE OF INTENTION TO ISSUE NEW DOCUMENT OF QUALIFIED TITLE

Pada menjalankan kuasa yang diberi oleh seksyen 187B Kanun Tanah Negara, notis adalah dengan ini diberi bahawa adalah dicadangkan untuk menggantikan dokumen hakmilik keluaran sementara bagi tanah yang diperihalkan dalam Jadual di bawah ini:

In exercise of the powers conferred by section 187B of the National Land Code, notice is hereby given that it is proposed to replace of issue document of qualified title to the land described in the Schedule below:

JADUAL/SCHEDULE

Bandar/Town—Kulim. Daerah/District—Kulim. No. P.T./P.T. No.—987. No. Fail/
File No.—PTG.Ked./B/147/2018(IH). Perihal dan Surat Hakmilik/Description
and No. of Title—H.S.(D) 982/1984. Keluasan/Area—130.0643 meter persegi/
square metres. Sebab-sebab/Reasons—Hilang dalam simpanan/Title has been lost.

Bertarikh 2 Januari 2019

Dated 2 January 2019

[PSU(K) 946-1379 Jld. 216; PTG.Ked./B/147/2018(IH)(4)]

MUHAMMAD HAKIMI BIN JAMIL
Pendaftar Surat-surat Hakmilik Tanah
Pejabat Pengarah Tanah dan Galian
Kedah

No. 410.

(Seksyen 187B)

NOTIS MENGENAI CADANGAN HENDAK MENGELUARKAN DOKUMEN
HAKMILIK KELUARAN SEMENTARA YANG BARU

(Section 187B)

NOTICE OF INTENTION TO ISSUE NEW DOCUMENT OF QUALIFIED TITLE

Pada menjalankan kuasa yang diberi oleh seksyen 187B Kanun Tanah Negara, notis adalah dengan ini diberi bahawa adalah dicadangkan untuk menggantikan dokumen hakmilik keluaran sementara bagi tanah yang diperihalkan dalam Jadual di bawah ini:

In exercise of the powers conferred by section 187B of the National Land Code, notice is hereby given that it is proposed to replace of issue document of qualified title to the land described in the Schedule below:

JADUAL/SCHEDULE

Bandar/Town—Amanjaya. Daerah/District—Kuala Muda. No. P.T./P.T. No.—65184. No. Fail/File No.—PTG.Ked./B/151/2018(IH). Perihal dan Surat Hakmilik/Description and No. of Title—H.S.(D) 39791. Keluasan/Area—130.1 meter persegi/square metres. Sebab-sebab/Reasons—Hilang dalam simpanan/Title has been lost.

Bertarikh 22 Januari 2019

Dated 22 January 2019

[PSU(K) 946-1379 Jld. 216; PTG.Ked./B/151/2018(IH)(4)]

MUHAMMAD HAKIMI BIN JAMIL
Pendaftar Surat-surat Hakmilik Tanah
Pejabat Pengarah Tanah dan Galian
Kedah

No. 411.

JADUAL I
(Aturan 23(2))

ATURAN SURAT-SURAT HAKMILIK SEMENTARA (MASA
PERALIHAN) KEDAH TAHUN 1967

SCHEDULE I
(Rule 23(2))

KEDAH PROVISIONAL TITLES (TRANSITIONAL RULES) 1967

NOTIS TUJUAN HENDAK MENGELUARKAN SALINAN HAKMILIK SEMENTARA
(PROVISIONAL TITLES) YANG DIAKUI SAH

NOTICE OF INTENTION TO ISSUE CERTIFIED COPIES OF PROVISIONAL TITLE

Dengan ini diberi notis adalah dicadangkan hendak dikeluarkan salinan surat hakmilik sementara (Provisional Titles) yang diakui sah mengenai tanah-tanah yang tersebut di dalam Jadual di bawah kerana sebab-sebab yang berikut:

Notice is hereby given that it is proposed to issue certified copies of provisional title in respect of the lands described in the Schedule below for the following reasons:

JADUAL/SCHEDULE

Bandar/Pekan/ Mukim	No. Lot/Bahagian dan No. Fail	Keluasan/Jenis dan No. Surat Hakmilik	Sebab-sebab	
<i>Town/Village/ Mukim</i>	<i>Lot No./Share and File No.</i>	<i>Area/Description and No. of Title</i>	<i>Reasons</i>	
		Meter Persegi/ Square Metres	H.S.M.	
Sungai Laka	P.T. 2306 I/H 22/2019	130.1	60/1995	Hilang/Lost
		Hektar/ Hectares		
Temin	P.T. 4635 I/H 27/2019	1.1661	2348	Hilang/Lost
Husba	PLOT — I/H 33/2019	0.7861	587	Hilang/Lost
Husba	PLOT — I/H 37/2019	0.7385	230	Hilang/Lost
Temin	P.T. 180 I/H 45/2019	1.8793	132	Hilang/Lost
Jerlun	PLOT — I/H 48/2019	1.7195	386	Hilang/Lost
Malau	P.T. 1377 I/H 49/2019	1.1082	580	Hilang/Lost

Bertarikh 11 April 2019

Dated 11 April 2019

[PSU(K) 946-1379 Jld 216; PTKP/I/H/2019(05)]

FARAH NABILAH BINTI MOHAMMAD ANUAR
Penolong Pentadbir Tanah (Pendaftaran)
b.p. Pentadbir Tanah Kubang Pasu
Kedah

AKTA PENGAMBILAN TANAH 1960
(Akta 486)

LAND ACQUISITION ACT 1960
(Act 486)

No. 412.

(Seksyen 8)

PERISYTIHARAN PENGAMBILAN YANG DICADANGKAN

Pembetulan

Jadual kepada Pemberitahuan *Warta* No. 25 — Jilid 61 — Tambahan No. 1 — Kenyataan No. 939 yang disiarkan pada 6 Disember 2018 adalah dipinda dengan menggantikan perkataan-perkataan:

JADUAL

Mukim—Sungai Daun. Daerah—Yan.

No. Lot Ukur/ <i>Survey</i> <i>Lot No.</i>	Hakmilik atau Pendudukan/ <i>Title or</i> <i>Occupation</i>	Tuanpunya Berdaftar atau Penduduk yang Direkodkan/ <i>Registered Proprietor</i> <i>or Recorded</i> <i>Occupant</i>	Keluasan Lot/ <i>Area of</i> <i>Lot</i>	Anggaran Keluasan yang akan Diambil/ <i>Approximate</i> <i>Area to be</i> <i>Acquired</i>
	G.M.		Hektar/ <i>Hectares</i>	Hektar/ <i>Hectares</i>
3836	897	Fatimah bt. Abu Bakar 1/8 bhg., Haji Bukhori bin A. Bakar 2/8 bhg., Haslina binti Mat Hussin 1/10 bhg., Hassan bin Ismail 1/5 bhg., Ishak bin Ismail 1/5 bhg. dan Khadijah bt. Bakar 1/8 bhg.	0.4081	0.0154

dengan perkataan-perkataan yang berikut:

Mukim—Sungai Daun. Daerah—Yan.

No. Lot Ukur/ <i>Survey</i> <i>Lot No.</i>	Hakmilik atau Pendudukan/ <i>Title or</i> <i>Occupation</i>	Tuanpunya Berdaftar atau Penduduk yang Direkodkan/ <i>Registered Proprietor</i> <i>or Recorded</i> <i>Occupant</i>	Keluasan Lot/ <i>Area of</i> <i>Lot</i>	Anggaran Keluasan yang akan Diambil/ <i>Approximate</i> <i>Area to be</i> <i>Acquired</i>
	G.M.		Hektar/ <i>Hectares</i>	Hektar/ <i>Hectares</i>
3836	897	Fatimah bt. Abu Bakar 1/8 bhg., Haji Bukhori bin A. Bakar 2/8 bhg., Haslina binti Mat Hussin	0.3984	0.0095

No. Lot Ukur/ Survey Lot No.	Hakmilik atau Pendudukan/ Title or Occupation	Tuanpunya Berdaftar atau Penduduk yang Direkodkan/ Registered Proprietor or Recorded Occupant	Keluasan Lot/ Area of Lot	Anggaran Keluasan yang akan Diambil/ Approximate Area to be Acquired
	G.M.		Hektar/ Hectares	Hektar/ Hectares

1/10 bhg., Hassan bin Ismail
1/5 bhg., Ishak bin Ismail 1/5
bhg. dan Khadijah bt. Bakar 1/8
bhg.

Pindaan ini hendaklah disifatkan telah mula berkuat kuasa 6 Disember 2018.

Bertarikh 7 April 2019

Dated 7 April 2019

[PSU(K); PTG.Ked./L/JPS/03/2018(UKB)]

RIZAWATI BINTI MOHAMAD @ RAMLI
Ketua Penolong Pengarah Tanah dan Galian
(Pembangunan)
Kedah

No. 413.

(Seksyen 8)

PERISYTIHARAN PENGAMBILAN YANG DICADANGKAN

Pembetulan

Jadual kepada Pemberitahuan Warta No. 24 — Jilid 60 — Kenyataan No. 805 yang disiarkan pada 23 November 2017 adalah dipinda dengan menggantikan perkataan-perkataan:

JADUAL

Bandar—Padang Matsirat. Daerah—Langkawi.

No. Lot Ukur/ Survey Lot No.	Hakmilik atau Pendudukan/ Title or Occupation	Tuanpunya Berdaftar atau Penduduk yang Direkodkan/ Registered Proprietor or Recorded Occupant	Keluasan Lot/ Area of Lot	Anggaran Keluasan yang akan Diambil/ Approximate Area to be Acquired
	H.S.M.		Hektar/ Hectares	Hektar/ Hectares
P.T. 1098	341	Abu Bakar bin Ismail 1/1 bhg.	0.838	0.8199
603	234	Azizan bin Latib 1/1 bhg.	0.8625	0.1146
624	—	Hakmilik tidak dapat dikesan	—	—

dengan perkataan-perkataan yang berikut:

Bandar—Padang Matsirat. Daerah—Langkawi.

No. Lot Ukur/ Survey Lot No.	Hakmilik atau Pendudukan/ Title or Occupation	Tuanpunya Berdaftar atau Penduduk yang Direkodkan/ Registered Proprietor or Recorded Occupant	Keluasan Lot/ Area of Lot	Anggaran Keluasan yang akan Diambil/ Approximate Area to be Acquired
	P.M.		Hektar/ Hectares	Hektar/ Hectares
3238	128	Abu Bakar bin Ismail 1/1 bhg. sebagai Pentadbir 1	1.643	0.8199
624 Seksyen 3	131	Azizan bin Latib 1/1 bhg.	0.8601	0.4498
621 Seksyen 3	125	Abu Bakar bin Ismail 1/1 bhg.	0.6677	0.1146

Pindaan ini hendaklah disifatkan telah mula berkuat kuasa 23 November 2017.

Bertarikh 18 April 2019

Dated 18 April 2019

[PSU(K) 16-1439; PTG.Ked./L/LADA/01/2017]

RIZAWATI BINTI MOHAMAD @ RAMLI
Ketua Penolong Pengarah Tanah dan Galian
(Pembangunan)
Kedah

No. 414.

(Seksyen 8)

PERISYTIHARAN PENGAMBILAN YANG DICADANGKAN

Pembetulan

Jadual kepada Pemberitahuan Warta No. 3 — Jilid 60 — Tambahan No. 2 — Kenyataan No. 86 yang disiarkan pada 8 Februari 2017 adalah dipinda dengan menggantikan perkataan-perkataan:

JADUAL

Mukim—Naga. Daerah—Kubang Pasu.

No. Lot Ukur/ Survey Lot No.	Hakmilik atau Pendudukan/ Title or Occupation	Tuanpunya Berdaftar atau Penduduk yang Direkodkan/ Registered Proprietor or Recorded Occupant	Keluasan Lot/ Area of Lot	Anggaran Keluasan yang akan Diambil/ Approximate Area to be Acquired
	G.M.		Hektar/ Hectares	Hektar/ Hectares
1670	1874	Abdul Rahman bin Razak 1/35 bhg., Abdullah bin Razak 1/35 bhg., Ahmad bin Razak 1/35	1.6160	0.1469

No. Lot Ukur/ Survey Lot No.	Hakmilik atau Pendudukan/ Title or Occupation	Tuanpunya Berdaftar atau Penduduk yang Direkodkan/ Registered Proprietor or Recorded Occupant	Keluasan Lot/ Area of Lot	Anggaran Keluasan yang akan Diambil/ Approximate Area to be Acquired
	G.M.		Hektar/ Hectares	Hektar/ Hectares
		bhg., Aishah binti Ismail 7/252 bhg., Aminah binti Razak 1/280 bhg., Aminah binti Razak 3/280 bhg., Che Om binti Salleh 25/ 336 bhg., Che Sofiah binti Ismail 7/252 bhg., Che Som binti Ismail 7/252 bhg., Doyah binti Abdullah 61/1512 bhg., Fatimah binti Darus 2/7 bhg., Jam binti Razak 1/280 bhg., Jam binti Razak 3/280 bhg., Mohd Akmal Hazmi bin Mustaffa 7/2376 bhg., Mohd Helmi bin Mustaffa 7/2376 bhg., Mohd Khir bin Ismail 14/252 bhg., Mohd Maheran bin Mustaffa 7/2376 bhg., Mohd Syamuddin bin Mustaffa 7/2376 bhg., Muhamad Sukri bin Mustaffa 7/2376 bhg., Mustaffa bin Hassan 1/144 bhg., Noordin bin Ismail 14/252 bhg., Rakhiah binti Razak 1/280 bhg., Rakhiah binti Razak 3/280 bhg., Sakiroh binti Mustaffa 7/4752 bhg., Suhaimi bin Salleh 23/168 bhg., Zainab binti Razak 1/280 bhg., Zainab binti Razak 3/280 bhg., Zainab binti Salleh 25/336 bhg. dan Mohd Yusob bin Darus dan Salleh bin Dahman 7/252 bhg. sebagai Pemegang Kuasa (Probate) Executor.		

dengan perkataan-perkataan yang berikut:

Mukim—Naga. Daerah—Kubang Pasu.

No. Lot Ukur/ Survey Lot No.	Hakmilik atau Pendudukan/ Title or Occupation	Tuanpunya Berdaftar atau Penduduk yang Direkodkan/ Registered Proprietor or Recorded Occupant	Keluasan Lot/ Area of Lot	Anggaran Keluasan yang akan Diambil/ Approximate Area to be Acquired
	G.M.		Hektar/ Hectares	Hektar/ Hectares
1670	3767	Abdul Rahman b. Razak 1/35 bhg., Abdul Rahman b. Razak 2/280 bhg., Abdul Rahman b. Razak 216/10080 bhg., Abdullah b. Razak 1/35 bhg., Abdullah b. Razak 2/280 bhg., Abdullah b. Razak 216/10080 bhg., Ahmad b. Razak 1/35 bhg., Ahmad b. Razak 2/280 bhg., Ahmad b.	1.6160	0.1469

No. Lot Ukur/ Survey Lot No.	Hakmilik atau Pendudukan/ Title or Occupation	Tuanpunya Berdaftar atau Penduduk yang Direkodkan/ Registered Proprietor or Recorded Occupant	Keluasan Lot/ Area of Lot	Anggaran Keluasan yang akan Diambil/ Approximate Area to be Acquired
	G.M.		Hektar/ Hectares	Hektar/ Hectares

Razak 216/10080 bhg., Aishah
bt. Ismail 7/252 bhg., Aminah
bt. Razak 1/280 bhg., Aminah
bt. Razak 108/10080 bhg., Che
Om bt. Salleh 1800/24192 bhg.,
Che Sofiah bt. Ismail 7/252
bhg., Che Som bt. Ismail 7/252
bhg., Doyah bt. Abdullah 154/
33264 bhg., Doyah bt. Abdullah
9/252 bhg., Fatimah bt. Darus
216/1764 bhg., Fatimah bt.
Darus 72/1764 bhg., Jam bt.
Razak 1/280 bhg., Jam bt.
Razak 108/10080 bhg., Mohd
Akmal Hazmi b. Mustaffa 98/
33264 bhg., Mohd Helmi b.
Mustaffa 98/33264 bhg., Mohd
Khir b. Ismail 14/252 bhg.,
Mohd Maheran b. Mustaffa 98/
33264 bhg., Mohd Syamuddin
b. Mustaffa 98/33264 bhg.,
Muhamad Sukri b. Mustaffa
98/33264 bhg., Mustaffa b.
Hassan 231/33264 bhg., Noordin
b. Ismail 14/252 bhg., Rakiah
bt. Razak 1/280 bhg., Rakiah
bt. Razak 108/10080 bhg.,
Sakiroh bt. Mustaffa 49/33264
bhg., Suhaimi b. Salleh 3312/
24192 bhg., Zainab bt. Razak
1/280 bhg., Zainab bt. Razak
108/10080 bhg., Zainab bt.
Salleh 1800/24192 bhg. dan
Salleh b. Dahaman dan Mohd
Yusob b. Darus 7/252 bhg.
sebagai Pemegang Kuasa
(Probate)/Executor

Pindaan ini hendaklah disifatkan telah mula berkuat kuasa 8 Februari 2017.

Bertarikh 21 April 2019

Dated 21 April 2019

[PSU(K) 277-1438; PTG/Ked./L/MADA/17/2016(UKB)]

RIZAWATI BINTI MOHAMAD @ RAMLI
Ketua Penolong Pengarah Tanah dan Galian
(Pembangunan)
Kedah

No. 415.

(Seksyen 8)

PERISYTIHARAN PENGAMBILAN YANG DICADANGKAN

Pembetulan

Jadual kepada Pemberitahuan *Warta* No. 21 — Jilid 59 — Tambahan No. 1 — Kenyataan No. 713 yang disiarkan pada 20 Oktober 2016 adalah dipinda dengan menggantikan perkataan-perkataan:

JADUAL

Mukim—Bandar Kuala Kedah. Daerah—Kota Setar.

No. Lot Ukur/ Survey Lot No.	Hakmilik atau Pendudukan/ Title or Occupation	Tuanpunya Berdaftar atau Penduduk yang Direkodkan/ Registered Proprietor or Recorded Occupant	Keluasan Lot/ Area of Lot Hektar/ Hectares	Anggaran Keluasan yang akan Diambil/ Approximate Area to be Acquired Hektar/ Hectares
1349	TDK	Hakmilik tidak dapat dikesan	1.5580	0.0483

dengan perkataan-perkataan yang berikut:

Mukim—Bandar Kuala Kedah. Daerah—Kota Setar.

No. Lot Ukur/ Survey Lot No.	Hakmilik atau Pendudukan/ Title or Occupation	Tuanpunya Berdaftar atau Penduduk yang Direkodkan/ Registered Proprietor or Recorded Occupant	Keluasan Lot/ Area of Lot Hektar/ Hectares	Anggaran Keluasan yang akan Diambil/ Approximate Area to be Acquired Hektar/ Hectares
	G.M.			
845	892	A Rahim b. Awang 1/18 bhg., A Rahim b. Awang 1/3 bhg., Abdullah b. Awang @ Mohd Noh 1/18 bhg., Abdullah b. Awang @ Mohd Noh 1/3 bhg., Azizah bt. Awang @ Mohd Noh 1/18 bhg., Bahawayah bt. Awang 1/18 bhg., Hafisah bt. Awang 1/18 bhg. dan Patimah bt. Awang 1/18 bhg.	1.9473	0.0483

Pindaan ini hendaklah disifatkan telah mula berkuat kuasa 20 Oktober 2016.

Bertarikh 21 April 2019

Dated 21 April 2019

[PSU(K) 838-1437; PTG.Ked./L/MADA/06/2016 Jld. 1(UKB)]

RIZAWATI BINTI MOHAMAD @ RAMLI
Ketua Penolong Pengarah Tanah dan Galian
(Pembangunan)
Kedah

No. 416.

(Seksyen 8)

PERISYTIHARAN PENGAMBILAN YANG DICADANGKAN

Pembetulan

Jadual kepada Pemberitahuan *Warta* No. 2 — Jilid 60 — Tambahan No. 1 — Kenyataan No. 67 yang disiarkan pada 19 Januari 2017 adalah dipinda dengan menggantikan perkataan-perkataan:

JADUAL

Pekan—Sungai Limau Dalam. Daerah—Yan.

No. Lot Ukur/ <i>Survey</i> <i>Lot No.</i>	Hakmilik atau Pendudukan/ <i>Title or</i> <i>Occupation</i>	Tuanpunya Berdaftar atau Penduduk yang Direkodkan/ <i>Registered Proprietor</i> <i>or Recorded</i> <i>Occupant</i>	Keluasan Lot/ <i>Area of</i> <i>Lot</i>	Anggaran Keluasan yang akan Diambil/ <i>Approximate</i> <i>Area to be</i> <i>Acquired</i>
			Hektar/ <i>Hectares</i>	Hektar/ <i>Hectares</i>
747	TDK	Hakmilik tidak dapat dikesan	6.0615	0.2313

dengan perkataan-perkataan yang berikut:

Pekan—Sungai Limau Dalam. Daerah—Yan.

No. Lot Ukur/ <i>Survey</i> <i>Lot No.</i>	Hakmilik atau Pendudukan/ <i>Title or</i> <i>Occupation</i>	Tuanpunya Berdaftar atau Penduduk yang Direkodkan/ <i>Registered Proprietor</i> <i>or Recorded</i> <i>Occupant</i>	Keluasan Lot/ <i>Area of</i> <i>Lot</i>	Anggaran Keluasan yang akan Diambil/ <i>Approximate</i> <i>Area to be</i> <i>Acquired</i>
	G.M.		Hektar/ <i>Hectares</i>	Hektar/ <i>Hectares</i>
50120	840	Abdullah b. Zakaria 1/60 bhg., Azizah bt. Ahmad 23585/ 352800 bhg., Che Asiah bt. Taha 187/7200 bhg., Che Ramlah bt. Taha 187/7200 bhg., Che Romlah bt. Taha 6480/ 352800 bhg., Che Wa bt. Thaha 187/7200 bhg., Che Yah bt. Md Arop 7560/352800 bhg., Fadzil b. Aziz 1/588 bhg., Fatimah bt. Ahmad 46975/352800 bhg., Hashim b. Taha 17/450 bhg., Haslina bt. Aziz 1/735 bhg.,	6.0320	0.2313

No. Lot Ukur/ Survey Lot No.	Hakmilik atau Pendudukan/ Title or Occupation	Tuanpunya Berdaftar atau Penduduk yang Direkodkan/ Registered Proprietor or Recorded Occupant	Keluasan Lot/ Area of Lot	Anggaran Keluasan yang akan Diambil/ Approximate Area to be Acquired
	G.M.		Hektar/ Hectares	Hektar/ Hectares
		Hilmi b. Mahamud 1/15 bhg., Jamilah bt. Morat 117/16800 bhg., Mahamud b. Morat 46200/ 352800 bhg., Mat Desa b. Taha 17/600 bhg., Mat Isa b. Taha 187/7200 bhg., Muhamad b. Zakaria 23520/352800 bhg., Muhammad Nizar b. Radzli 13/ 1200 bhg., Norfahana bt. Radzli 13/2400 bhg., Sulaiman b. Mt Isa 35280/352800 bhg., Yahaya b. Hanafi 15120/352800 bhg., Zainol b. Zakaria 1/30 bhg., Suriyati bt. Hj Ahmad 13/175 bhg. sebagai Pentadbir 1, Jamilah bt. Morat 13/1200 bhg. sebagai Pemegang Amanah 2 bagi pihak Mohammad Irfan b. Radzli, Jamilah bt. Morat 13/ 1200 bhg. sebagai Pemegang Amanah 3 bagi pihak Muhammad Aidil b. Radzli dan Jamilah bt. Morat 13/1200 bhg. sebagai Pemegang Amanah 4 bagi pihak Muhammad Alif b. Radzli		

Pindaan ini hendaklah disifatkan telah mula berkuat kuasa 19 Januari 2017.

Bertarikh 21 April 2019

Dated 21 April 2019

[PSU(K) 95-1438; PTG.Ked./L/MADA/13/2016 Jld. 1(UKB)]

RIZAWATI BINTI MOHAMAD @ RAMLI
Ketua Penolong Pengarah Tanah dan Galian
(Pembangunan)
Kedah

No. 417.

(Seksyen 8)

PERISYTIHARAN PENGAMBILAN YANG DICADANGKAN

Pembetulan

Jadual kepada Pemberitahuan Warta No. 5 — Jilid 61 — Tambahan No. 1 — Kenyataan No. 147 yang disiarkan pada 1 Mac 2018 adalah dipinda dengan menggantikan perkataan-perkataan:

JADUAL

Mukim—Bukit Raya. Daerah—Pendang.

No. Lot Ukur/ Survey Lot No.	Hakmilik atau Pendudukan/ Title or Occupation	Tuanpunya Berdaftar atau Penduduk yang Direkodkan/ Registered Proprietor or Recorded Occupant	Keluasan Lot/ Area of Lot	Anggaran Keluasan yang akan Diambil/ Approximate Area to be Acquired
	G.M.		Hektar/ Hectares	Hektar/ Hectares
773	1963	Aisyah bt. Ismail 1/3 bhg., Bacharah bt. Don 1/12 bhg., Bacharah bt. Don 3/24 bhg., Halifah bt. Hassan 2/24 bhg., Robashah bt. Hj Husain 1/4 bhg. dan Roshiah bt. Mehat 3/ 24 bhg.	2.3952	0.2662

dengan perkataan-perkataan yang berikut:

Mukim—Bukit Raya. Daerah—Pendang.

No. Lot Ukur/ Survey Lot No.	Hakmilik atau Pendudukan/ Title or Occupation	Tuanpunya Berdaftar atau Penduduk yang Direkodkan/ Registered Proprietor or Recorded Occupant	Keluasan Lot/ Area of Lot	Anggaran Keluasan yang akan Diambil/ Approximate Area to be Acquired
	G.M.		Hektar/ Hectares	Hektar/ Hectares
773	4173 (1963)	Bacharah bt. Don 5/24 bhg., Halifah bt. Hasan 2/24 bhg., Latipah bt. Ramli 8/24 bhg., Rashiah bt. Mehat 3/24 bhg. dan Robashah bt. Haji Husain 6/24 bhg.	2.395	0.2662

Pindaan ini hendaklah disifatkan telah mula berkuat kuasa 1 Mac 2018.

Bertarikh 22 April 2019

Dated 22 April 2019

[PSU(K) 213-1439; PTG.Ked./L/MADA/09/2017 Jld. 1(UKB)]

RIZAWATI BINTI MOHAMAD @ RAMLI
Ketua Penolong Pengarah Tanah dan Galian
(Pembangunan)
Kedah

No. 418.

(Seksyen 8)

PERISYTIHARAN PENGAMBILAN YANG DICADANGKAN

Pembetulan

Jadual kepada Pemberitahuan *Warta* No. 26 — Jilid 60 — Kenyataan No. 865 yang disiarkan pada 21 Disember 2017 adalah dipinda dengan menggantikan perkataan-perkataan:

JADUAL

Mukim—Jeram. Daerah—Kubang Pasu.

No. Lot Ukur/ <i>Survey</i> <i>Lot No.</i>	Hakmilik atau Pendudukan/ <i>Title or</i> <i>Occupation</i>	Tuanpunya Berdaftar atau Penduduk yang Direkodkan/ <i>Registered Proprietor</i> <i>or Recorded</i> <i>Occupant</i>	Keluasan Lot/ <i>Area of</i> <i>Lot</i>	Anggaran Keluasan yang akan Diambil/ <i>Approximate</i> <i>Area to be</i> <i>Acquired</i>
	G.M.		Hektar/ <i>Hectares</i>	Hektar/ <i>Hectares</i>
674	2137	Abd Razak b. Omar 500/1242 bhg., Abd Razak b. Omar 500/1242 bhg. dan Puteh bt. Johari 121/621 bhg.		
2804	184	Chairil Anwar bin Tk Ab Rahman 545/4802 bhg., Ismail bin Morad 2838/9604 bhg., Rashadah bt Murad 2838/9604 bhg. dan Shahrizah bt Murad 2838/9604 bhg.	2.9176	0.4950
2525	317	Abdullah bin Jusoh 2484/77760 bhg., Ahmad bin Mat Isa 1296/77760 bhg., Azizah binti Ismail 437/1440 bhg., Darus bin Jusoh 4104/77760 bhg., Hajjah Aishah bt Din 3888/77760 bhg., Haron bin Yusof @ Jusoh 4104/77760 bhg., Intan bt Shafie 4238/77760 bhg., Robiah bt Abdul 1512/77760 bhg., Sofiah bt Shafie 8722/77760 bhg. dan Yusof bin Desa 21546/77760 bhg.	2.8458	0.3228

dengan perkataan-perkataan yang berikut:

Mukim—Jeram. Daerah—Kubang Pasu.

No. Lot Ukur/ Survey Lot No.	Hakmilik atau Pendudukan/ Title or Occupation	Tuanpunya Berdaftar atau Penduduk yang Direkodkan/ Registered Proprietor or Recorded Occupant	Keluasan Lot/ Area of Lot	Anggaran Keluasan yang akan Diambil/ Approximate Area to be Acquired
	G.M.		Hektar/ Hectares	Hektar/ Hectares
674	2137	Abd Razak b. Omar 500/1242 bhg., Abd Razak b. Omar 500/1242 bhg. dan Puteh bt. Johari 121/621 bhg.	0.7385	0.0041
2804	184	Chairil Anwar bin Tk Ab Rahman 545/4802 bhg., Ismail bin Morad 2838/9604 bhg., Rashadah bt Murad 2838/9604 bhg. dan Shahrizah bt Murad 2838/9604 bhg.	2.9176	0.1071
2525	317	Abdullah bin Jusoh 2268/77760 bhg., Abdullah bin Jusoh 2484/77760 bhg., Ahmad bin Mat Isa 1296/77760 bhg., Azizah binti Ismail 437/1440 bhg., Darus bin Jusoh 4104/77760 bhg., Hajjah Aishah bt Din 3888/77760 bhg., Haron bin Yusof @ Jusoh 4104/77760 bhg., Intan bt Shafie 4238/77760 bhg., Robiah bt Abdul 1512/77760 bhg., Sofiah bt Shafie 8722/77760 bhg. dan Yusof bin Desa 21546/77760 bhg.	2.8458	0.0142

Pindaan ini hendaklah disifatkan telah mula berkuat kuasa 21 Disember 2017.

Bertarikh 22 April 2019

Dated 22 April 2019

[PSU(K) 73-1439; PTG.Ked./L/MADA/04/2017(UKB)]

RIZAWATI BINTI MOHAMAD @ RAMLI
Ketua Penolong Pengarah Tanah dan Galian
(Pembangunan)
Kedah

No. 419.

(Seksyen 8)

PERISYTIHARAN PENGAMBILAN YANG DICADANGKAN

Pembetulan

Jadual kepada Pemberitahuan Warta No. 8 — Jilid 60 — Tambahan No. 2 — Kenyataan No. 284 yang disiarkan pada 20 April 2017 adalah dipinda dengan menggantikan perkataan-perkataan:

JADUAL

Mukim—Sungai Daun. Daerah—Yan.

No. Lot Ukur/ Survey Lot No.	Hakmilik atau Pendudukan/ Title or Occupation	Tuanpunya Berdaftar atau Penduduk yang Direkodkan/ Registered Proprietor or Recorded Occupant	Keluasan Lot/ Area of Lot	Anggaran Keluasan yang akan Diambil/ Approximate Area to be Acquired
	G.M.		Hektar/ Hectares	Hektar/ Hectares
1106 (2819)	584	Abdul Latiff bin Omar 917/ 184320 bhg., Ahmad Bakry bin Sarib 1759/23040 bhg., Ahmad Zakiudin bin Sarib 3199/23040 bhg., Allias bin Omar 917/ 184320 bhg., Che Minah bt Arshad 131/30720 bhg., Che Salmi bt. Sarib 2331/23040 bhg., Che Som binti Hussain 1440/23040 bhg., Ezzaruddin bin Abdul Rapar 5298/23040 bhg., Hasbollah bin Omar 917/ 184320 bhg., Johari bin Omar 8573/184320 bhg., Maimunah binti Mahmud 133/1280 bhg., Muhamad Zahir bin Omar 917/ 184320 bhg., Nasrul Efandi bin Md Ariffin 1/32 bhg., Norasidah bt. Sarib 1759/23040 bhg., Shafiee bin Omar 917/184320 bhg. dan Zakaria bin Abdullah 799/7680 bhg.	0.8085	0.0049
205	1067	Faizah bt. Nawawi 1/8 bhg., Husain bin Kamis 1/8 bhg., Jamilah binti Abu 1439/23040 bhg., Khairul Nisah binti Abu 1439/23040 bhg., Md Saad bin Lazim 1/8 bhg., Melati Senja bt Saad 11/2560 bhg., Romli bin Hj. Talib 1/8 bhg., Shafinaz bt Omar 6/320 bhg., Shariffah Salwa bt Omar 6/320 bhg., Siti Nor Asiah binti Abu 289/4608 bhg., Siti Rokhiyah binti Abu 1439/23040 bhg., Sobriyah binti Abu 1439/23040 bhg., Suraiya bt Omar 6/320 bhg., Syarifah binti Abu 1439/23040 bhg., Melati Senja bt Saad 253/23040 bhg. sebagai Pemegang Amanah 1 dan Melati Senja bt Saad 11/ 576 bhg. sebagai Pemegang Amanah 2	4.0084	0.2812

dengan perkataan-perkataan yang berikut:

Pekan—Sungai Limau Dalam. Daerah—Yan.

No. Lot Ukur/ Survey Lot No.	Hakmilik atau Pendudukan/ Title or Occupation	Tuanpunya Berdaftar atau Penduduk yang Direkodkan/ Registered Proprietor or Recorded Occupant	Keluasan Lot/ Area of Lot	Anggaran Keluasan yang akan Diambil/ Approximate Area to be Acquired
	G.M.		Hektar/ Hectares	Hektar/ Hectares
2819	584	Abdul Latiff bin Omar 917/ 184320 bhg., Ahmad Bakry bin Sarib 1759/23040 bhg., Ahmad Zakiudin bin Sarib 3199/23040 bhg., Allias bin Omar 917/ 184320 bhg., Che Minah bt Arshad 131/30720 bhg., Che Salmy bt. Sarib 2331/23040 bhg., Che Som binti Hussain 1440/23040 bhg., Ezzaruddin bin Abdul Rapar 5298/23040 bhg., Hasbollah bin Omar 917/ 184320 bhg., Johari bin Omar 8573/184320 bhg., Maimunah binti Mahmud 133/1280 bhg., Muhamad Zahir bin Omar 917/ 184320 bhg., Nasrul Efandi bin Md Ariffin 1/32 bhg., Norasidah bt. Sarib 1759/23040 bhg., Shafiee bin Omar 917/184320 bhg. dan Zakaria bin Abdullah 799/7680 bhg.	0.8085	0.0049
205	1067	Baitul Mal 1/128 bhg., Faizah bt. Nawawi 1/8 bhg., Husain bin Kamis 1/8 bhg., Jamilah binti Abu 1439/23040 bhg., Khairul Nisah binti Abu 1439/ 23040 bhg., Lutpi Amir b. Omar 11/320 bhg., Md Saad bin Lazim 1/8 bhg., Melati Senja bt Saad 11/2560 bhg., Rohana bt. Abu Yazid @ Ismail 15/128 bhg., Romli bin Hj. Talib 1/8 bhg., Shafinaz bt Omar 6/320 bhg., Shariffah Salwa bt Omar 6/320 bhg., Siti Nor Asiah binti Abu 289/4608 bhg., Siti Rokhiyah binti Abu 1439/23040 bhg., Sobriyah binti Abu 1439/23040 bhg., Suraiya bt Omar 6/320 bhg., Syarifah binti Abu 1439/23040 bhg., Melati Senja bt Saad 253/23040	4.0084	0.2812

No. Lot Ukur/ Survey Lot No.	Hakmilik atau Pendudukan/ Title or Occupation	Tuanpunya Berdaftar atau Penduduk yang Direkodkan/ Registered Proprietor or Recorded Occupant	Keluasan Lot/ Area of Lot	Anggaran Keluasan yang akan Diambil/ Approximate Area to be Acquired
	G.M.		Hektar/ Hectares	Hektar/ Hectares

bhg. sebagai Pemegang Amanah
1 dan Melati Senja bt Saad 11/
576 bhg. sebagai Pemegang
Amanah 2

Pindaan ini hendaklah disifatkan telah mula berkuat kuasa 20 April 2017.

Bertarikh 22 April 2019

Dated 22 April 2019

[PSU(K) 356-1438; PTG.Ked./L/MADA/01/2017(UKB)]

RIZAWATI BINTI MOHAMAD @ RAMLI
*Ketua Penolong Pengarah Tanah dan Galian
(Pembangunan)
Kedah*

Hakcipta Pencetak (H)

PERCETAKAN NASIONAL MALAYSIA BERHAD

Semua Hak Terpelihara. Tiada mana-mana bahagian jua daripada penerbitan ini boleh diterbitkan semula atau disimpan di dalam bentuk yang boleh diperolehi semula atau disiarkan dalam sebarang bentuk dengan apa jua cara elektronik, mekanikal, fotokopi, rakaman dan/atau sebaliknya tanpa mendapat izin daripada Percetakan Nasional Malaysia Berhad (Pencetak kepada Kerajaan Malaysia yang dilantik).



DICETAK OLEH
PERCETAKAN NASIONAL MALAYSIA BERHAD
CAWANGAN ALOR SETAR
BAGI PIHAK DAN DENGAN PERINTAH KERAJAAN MALAYSIA