



NEGERI KEDAH DARUL AMAN

# Warta Kerajaan

DITERBITKAN DENGAN KUASA

*GOVERNMENT OF KEDAH DARUL AMAN GAZETTE*

*PUBLISHED BY AUTHORITY*

---

---

**Jil. 60**

**27hb April 2017**

**No. 9**

---

---

ENAKMEN NO. 63 (TANAH SIMPANAN BAGI  
ORANG-ORANG MELAYU)

ENACTMENT NO. 63 (MALAY RESERVATIONS)

**No. 288.**

PEMBATALAN DI BAWAH PERENGGAN 4(b)

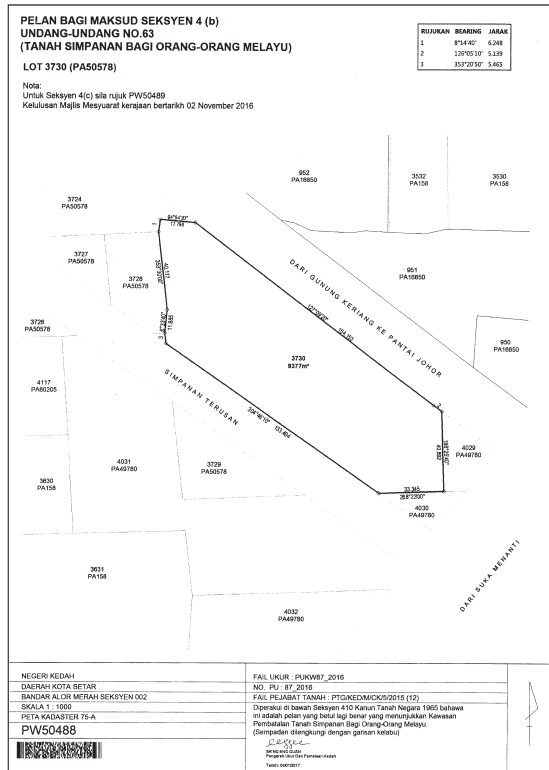
REVOCATION UNDER PARAGRAPH 4(b)

Pada menjalankan kuasa yang diberi oleh perenggan 4(b) Enakmen No. 63 (Tanah Simpanan Bagi Orang-orang Melayu) maka inilah Raja dalam Mesyuarat membatalkan pengisytiharan Tanah Simpanan Bagi Orang-orang Melayu di dalam Bandar Alor Merah, Seksyen 002, Daerah Kota Setar, Kedah Darul Aman, dalam *Warta Kerajaan Kedah* No. 46 Jilid 9 bertarikh 4 April 1933 sebagai Kenyataan No. 1180 setakat yang berkenaan dengan tanah yang tersebut dalam Jadual di bawah ini dan dipetakan di atas Peta No. P.W. 50488 yang disimpan di Pejabat Pengarah Ukur dan Pemetaan, Kulim, Kedah Darul Aman.

In exercise of the power conferred by paragraph 4(b) of Enactment No. 63 (Malay Reservations) the Ruler in Council hereby revokes the declaration of Malay Reservation in Bandar Alor Merah, Seksyen 002, District of Kota Setar, Kedah Darul Aman published in the *Kedah Government Gazette* No. 46 Volume 9 dated 4 April 1933 as Notification No. 1180 in so far as at relates to the land described in the Schedule hereto and delicated upon P.W. 50488 deposited in the Office of the Director of Survey, Kulim, Kedah Darul Aman.

JADUAL/SCHEDULE

Bandar—Alor Merah, Seksyen 002. Daerah—Kota Setar. Hakmilik—G.M. 652  
 Lot 1028 (Lot Baru 3730) P.W. 50488. Keluasan—9377 meter persegi.



Bertarikh 27 Mac 2017  
 Dated 27 March 2017  
 [PSU(K): 512-1437]

HAJI IQBAL BIN AHMAD  
*Setiausaha Majlis Mesyuarat Kerajaan  
 Kedah/  
 Secretary State Executive Council  
 Kedah*

**No. 289.**

PEMBATALAN DI BAWAH PERENGGAN 4(b)

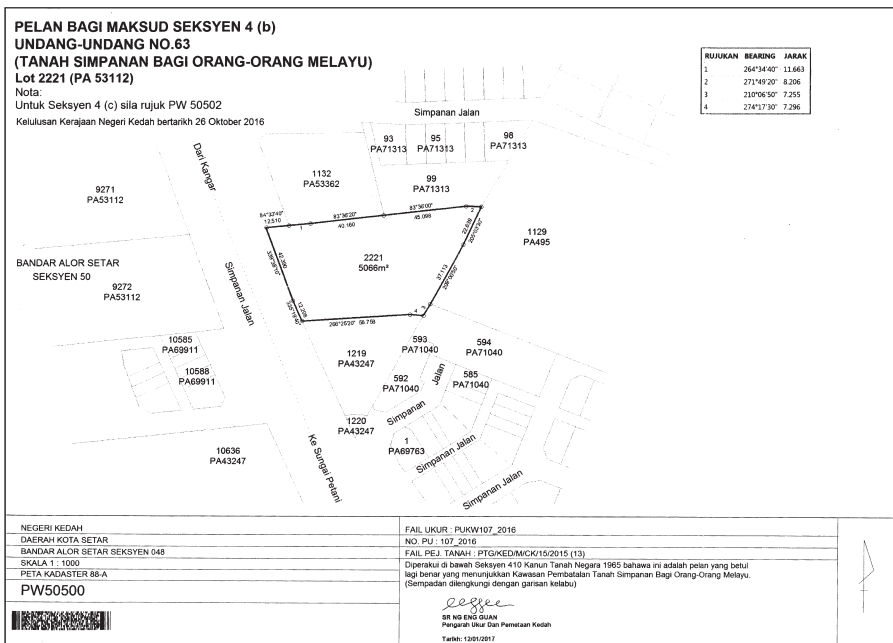
REVOCATION UNDER PARAGRAPH 4(b)

Pada menjalankan kuasa yang diberi oleh perenggan 4(b) Enakmen No. 63 (Tanah Simpanan Bagi Orang-orang Melayu) maka inilah Raja dalam Mesyuarat membatalkan pengisytiharan Tanah Simpanan Bagi Orang-orang Melayu di dalam Mukim Langgar, Daerah Kota Setar, Kedah Darul Aman, dalam *Warta Kerajaan Kedah* No. 46 Jilid 9 bertarikh 4 April 1933 sebagai Kenyataan No. 1180 setakat yang berkenaan dengan tanah yang tersebut dalam Jadual di bawah ini dan dipetakan di atas Peta No. P.W. 50500 yang disimpan di Pejabat Pengarah Ukur dan Pemetaan, Kulim, Kedah Darul Aman.

In exercise of the power conferred by paragraph 4(b) of Enactment No. 63 (Malay Reservations) the Ruler in Council hereby revokes the declaration of Malay Reservation in Mukim Langgar, Daerah Kota Setar, Kedah Darul Aman published in the Kedah Government *Gazette* No. 46 Volume 9 dated 4 April 1933 as Notification No. 1180 in so far as at relates to the land described in the Schedule hereto and delicated upon P.W. 50500 deposited in the Office of the Director of Survey, Kulim, Kedah Darul Aman.

JADUAL/SCHEDULE

Mukim—Bandar Alor Setar, Seksyen 048. Daerah—Kota Setar. Hakmilik—G.M. 12416 Lot 5419 (Lot Baru 2221) P.W. 50500. Keluasan—5066 meter persegi.



Bertarikh 27 Mac 2017

Dated 27 March 2017

[PSU(K): 831-1437; PTG/Ked./M/CK/15/2015]

HAIJ IQBAL BIN AHMAD  
*Setiausaha Majlis Mesyuarat Kerajaan*  
*Kedah/*  
*Secretary State Executive Council*  
*Kedah*

**No. 290.**

PEMBATALAN DI BAWAH PERENGGAN 4(b)

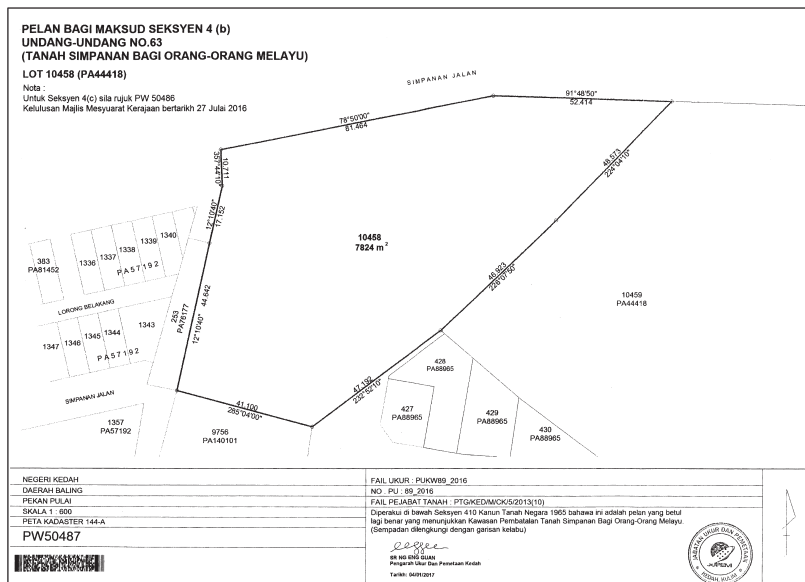
REVOCATION UNDER PARAGRAPH 4(b)

Pada menjalankan kuasa yang diberi oleh perenggan 4(b) Enakmen No. 63 (Tanah Simpanan Bagi Orang-orang Melayu) maka inilah Raja dalam Mesyuarat membatalkan pengisytiharan Tanah Simpanan Bagi Orang-orang Melayu di dalam Pekan Pulai, Daerah Baling, Kedah Darul Aman, dalam *Warta Kerajaan Kedah* No. 46 Jilid 9 bertarikh 4 April 1933 sebagai Kenyataan No. 1180 setakat yang berkenaan dengan tanah yang tersebut dalam Jadual di bawah ini dan dipetakan di atas Peta No. P.W. 50487 yang disimpan di Pejabat Pengarah Ukur dan Pemetaan, Kulim, Kedah Darul Aman.

In exercise of the power conferred by paragraph 4(b) of Enactment No. 63 (Malay Reservations) the Ruler in Council hereby revokes the declaration of Malay Reservation in Pekan Pulai, District of Baling, Kedah Darul Aman published in the Kedah Government *Gazette* No. 46 Volume 9 dated 4 April 1933 as Notification No. 1180 in so far as at relates to the land described in the Schedule hereto and delineated upon P.W. 50487 deposited in the Office of the Director of Survey, Kulim, Kedah Darul Aman.

JADUAL/SCHEDULE

Pekan—Pulai. Daerah—Baling. Hakmilik—G.M. 53 Lot 8798 (Lot Baru 10458) P.W. 50487. Keluasan—7824 meter persegi.



Bertarikh 27 Mac 2017

Dated 27 March 2017

[PSU(K): 488-1437; PTG/Ked./M/CK/5/2013]

HAI IQBAL BIN AHMAD  
*Setiausaha Majlis Mesyuarat Kerajaan  
 Kedah/  
 Secretary State Executive Council  
 Kedah*

**No. 291.**

PEMBATALAN DI BAWAH PERENGGAN 4(b)

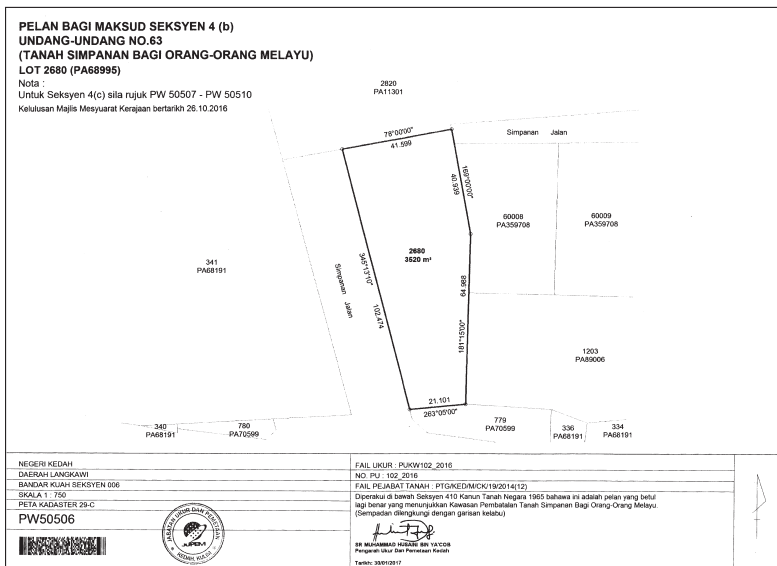
REVOCATION UNDER PARAGRAPH 4(b)

Pada menjalankan kuasa yang diberi oleh perenggan 4(b) Enakmen No. 63 (Tanah Simpanan Bagi Orang-orang Melayu) maka inilah Raja dalam Mesyuarat membatalkan pengisytiharan Tanah Simpanan Bagi Orang-orang Melayu di dalam Bandar Kuah, Seksyen 006, Daerah Langkawi, Kedah Darul Aman, dalam *Warta Kerajaan Kedah* No. 46 Jilid 9 bertarikh 4 April 1933 sebagai Kenyataan No. 1180 setakat yang berkenaan dengan tanah yang tersebut dalam Jadual di bawah ini dan dipetakan di atas Peta No. P.W. 50506 yang disimpan di Pejabat Pengarah Ukur dan Pemetaan, Kulim, Kedah Darul Aman.

In exercise of the power conferred by paragraph 4(b) of Enactment No. 63 (Malay Reservations) the Ruler in Council hereby revokes the declaration of Malay Reservation in Bandar Kuah, Seksyen 006, District of Langkawi, Kedah Darul Aman published in the Kedah Government *Gazette* No. 46 Volume 9 dated 4 April 1933 as Notification No. 1180 in so far as at relates to the land described in the Schedule hereto and delineated upon P.W. 50506 deposited in the Office of the Director of Survey, Kulim, Kedah Darul Aman.

JADUAL/SCHEDULE

Bandar—Kuah, Seksyen 006. Daerah—Langkawi. Hakmilik—G.M. 4452 Lot 4233 (Lot Baru 2680) P.W. 50506. Keluasan—3520 meter persegi.



Bertarikh 27 Mac 2017

Dated 27 March 2017

[PSU(K): 692-1437; PTG/Ked./M/CK/19/2014]

HAI IQBAL BIN AHMAD  
*Setiausaha Majlis Mesyuarat Kerajaan  
 Kedah/  
 Secretary State Executive Council  
 Kedah*

**No. 292.**

## PEMBATALAN DI BAWAH PERENGGAN 4(b)

## REVOCATION UNDER PARAGRAPH 4(b)

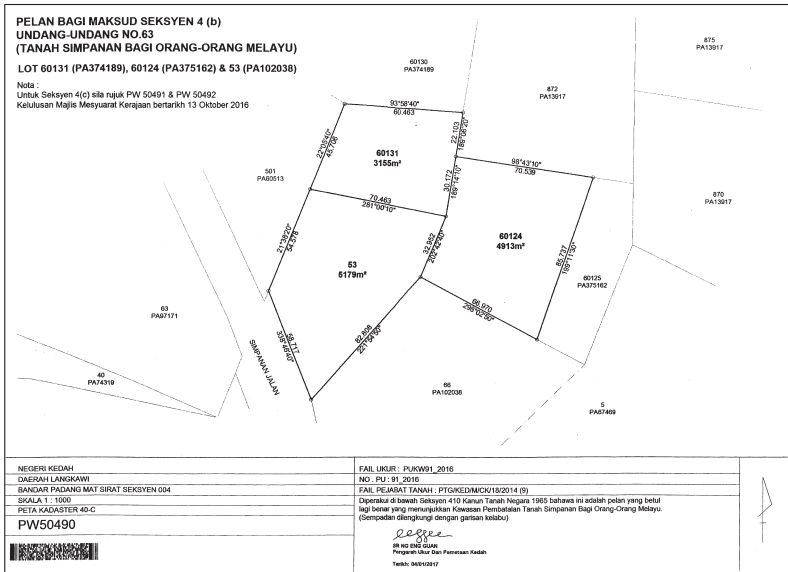
Pada menjalankan kuasa yang diberi oleh perenggan 4(b) Enakmen No. 63 (Tanah Simpanan Bagi Orang-orang Melayu) maka inilah Raja dalam Mesyuarat membatalkan pengisytiharan Tanah Simpanan Bagi Orang-orang Melayu di dalam Bandar Padang Mat Sirat, Seksyen 004, Daerah Langkawi, Kedah Darul Aman, dalam *Warta* Kerajaan Kedah No. 46 Jilid 9 bertarikh 4 April 1933 sebagai Kenyataan No. 1180 setakat yang berkenaan dengan tanah yang tersebut dalam Jadual di bawah ini dan dipetakan di atas Peta No. P.W. 50490 yang disimpan di Pejabat Pengarah Ukur dan Pemetaan, Kulim, Kedah Darul Aman.

In exercise of the power conferred by paragraph 4(b) of Enactment No. 63 (Malay Reservations) the Ruler in Council hereby revokes the declaration of Malay Reservation in Bandar Padang Mat Sirat, Seksyen 004, District of Langkawi, Kedah Darul Aman published in the Kedah Government *Gazette* No. 46 Volume 9 dated 4 April 1933 as Notification No. 1180 in so far as at relates to the land described in the Schedule hereto and delicated upon P.W. 50490 deposited in the Office of the Director of Survey, Kulim, Kedah Darul Aman.

## JADUAL/SCHEDULE

Bandar—Padang Mat Sirat, Seksyen 004. Daerah—Langkawi.

Hakmilik	Keluasan
	Meter Persegi
H.S.M. 791 P.T. 324, Seksyen 4 (Lot Baru 60124)	4913
H.S.M. 795 P.T. 329, Seksyen 4 (Lot Baru 60131)	3155
G.M. 3872 Lot 53, Seksyen 4 (P.W. 50490)	5179



Bertarikh 27 Mac 2017

Dated 27 March 2017

[PSU(K): 785-1437; PTG/Ked./M/CK/18/2014]

HAJI IQBAL BIN AHMAD  
*Setiausaha Majlis Mesyuarat Kerajaan  
 Kedah/  
 Secretary State Executive Council  
 Kedah*

**No. 293.**

PERMASUKAN DI BAWAH PERENGGAN 4(c)

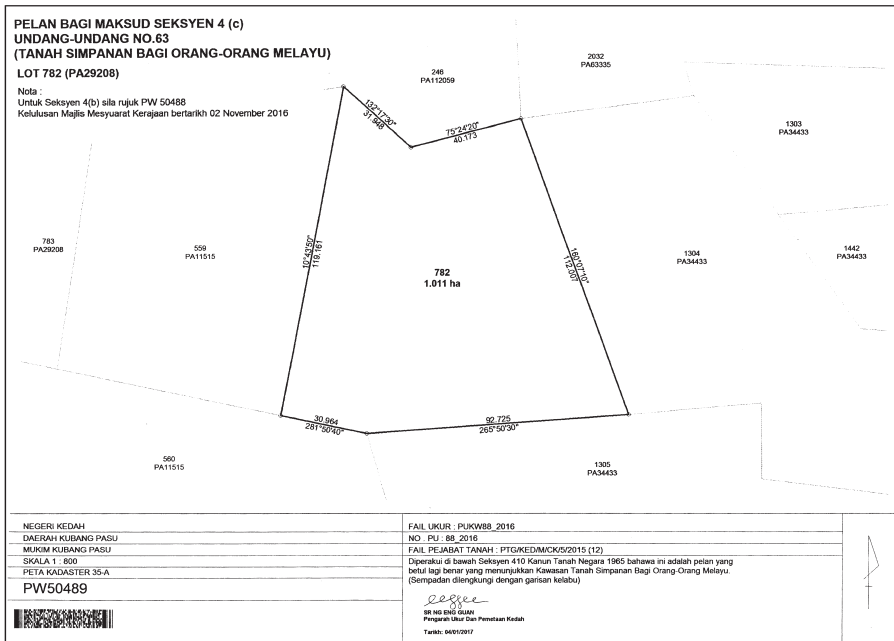
REINCLUSION UNDER PARAGRAPH 4(c)

Pada menjalankan kuasa yang diberi oleh perenggan 4(c) Enakmen No. 63 (Tanah Simpanan Bagi Orang-orang Melayu) maka inilah Raja dalam Majlis Mesyuarat mengisytiharkan tanah yang tersebut dalam Mukim Kubang Pasu, Daerah Kubang Pasu, Kedah Darul Aman setakat yang berkenaan seperti Jadual di bawah dan dipetakan di atas P.W. 50489 yang disimpan di Pejabat Pengarah Ukur dan Pemetaan, Kulim, Kedah Darul Aman dipermasukkan menjadi Tanah Simpanan Bagi Orang-orang Melayu.

In exercise of the power conferred by paragraph 4(c) of Enactment No. 63 (Malay Reservations) the Ruler in Council hereby declares that the land in the Mukim Kubang Pasu, District of Kubang Pasu, Kedah Darul Aman in so far as it relates to the land Schedule hereto and delineated upon P.W. 50489 deposited in the Office of the Director of Survey, Kulim, Kedah Darul Aman to be included as land in Malay Reservation.

JADUAL/SCHEDULE

Mukim—Kubang Pasu. Daerah—Kubang Pasu. Hakmilik—G.M. 801 Lot 782 P.W. 50470. Keluasan—0.11 hektar.



Bertarikh 27 Mac 2017

Dated 27 March 2017

[PSU(K): 512-1437; PTG/Ked./M/CK/5/2015]

HAJI IQBAL BIN AHMAD  
*Setiausaha Majlis Mesyuarat Kerajaan  
 Kedah/*  
 Secretary State Executive Council  
 Kedah

**No. 294.**

PERMASUKAN DI BAWAH PERENGGAN 4(c)

REINCLUSION UNDER PARAGRAPH 4(c)

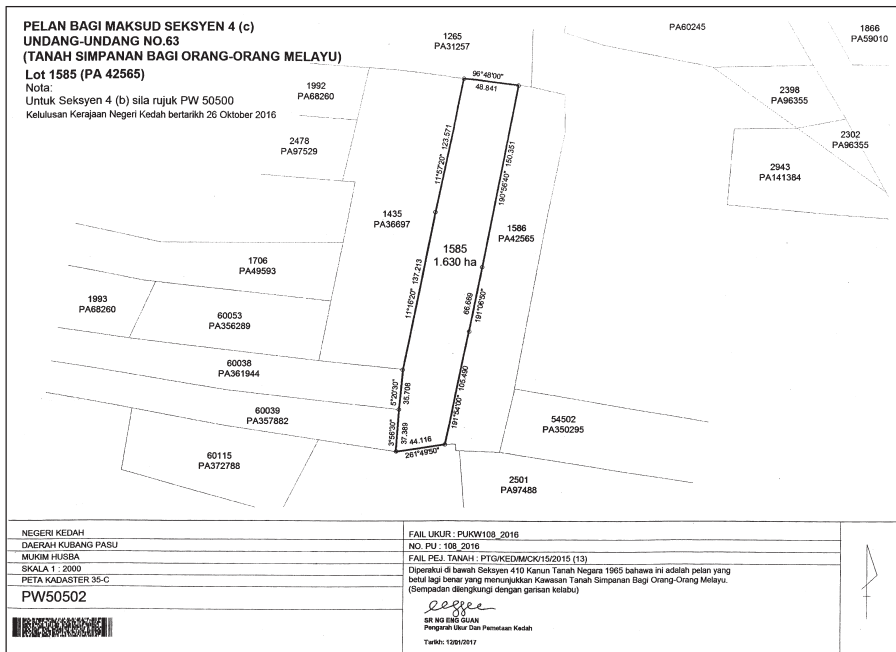
Pada menjalankan kuasa yang diberi oleh perenggan 4(c) Enakmen No. 63 (Tanah Simpanan Bagi Orang-orang Melayu) maka inilah Raja dalam Majlis Mesyuarat mengisytiharkan tanah yang tersebut dalam Mukim Malau, Daerah Kubang Pasu, Kedah Darul Aman setakat yang berkenaan seperti Jadual di bawah dan dipetakan di atas P.W. 50502 yang disimpan di Pejabat Pengarah Ukur dan Pemetaan, Kulim, Kedah Darul Aman dipermasukkan menjadi Tanah Simpanan Bagi Orang-orang Melayu.



In exercise of the power conferred by paragraph 4(c) of Enactment No. 63 (Malay Reservations) the Ruler in Council hereby declares that the land in the Mukim Malau, District of Kubang Pasu, Kedah Darul Aman in so far as it relates to the land Schedule hereto and delineated upon P.W. 50502 deposited in the Office of the Director of Survey, Kulim, Kedah Darul Aman to be included as land in Malay Reservation.

JADUAL/SCHEDULE

Mukim—Hosba. Daerah—Kubang Pasu. Hakmilik—G.M. 232 (Lot 1585) P.W. 50502. Keluasan—1.630 hektar.



Bertarikh 27 Mac 2017

Dated 27 March 2017

[PSU(K): 831-1437; PTG/Ked./M/CK/15/2015]

Haji Iqbal Bin Ahmad  
 Setiausaha Majlis Mesyuarat Kerajaan  
 Kedah/  
 Secretary State Executive Council  
 Kedah

**No. 295.**

PERMASUKAN DI BAWAH PERENGGAN 4(c)

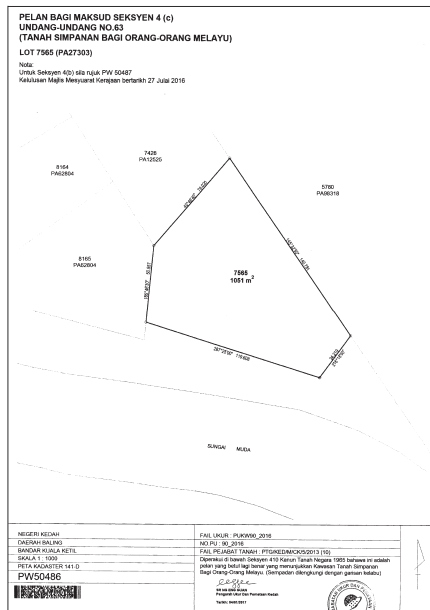
REINCLUSION UNDER PARAGRAPH 4(c)

Pada menjalankan kuasa yang diberi oleh perenggan 4(c) Enakmen No. 63 (Tanah Simpanan Bagi Orang-orang Melayu) maka inilah Raja dalam Majlis Mesyuarat mengisytiharkan tanah yang tersebut dalam Bandar Kuala Ketil, Daerah Baling, Kedah Darul Aman setakat yang berkenaan seperti Jadual di bawah dan dipetakan di atas P.W. 50486 yang disimpan di Pejabat Pengarah Ukur dan Pemetaan, Kulim, Kedah Darul Aman dipermasukkan menjadi Tanah Simpanan Bagi Orang-orang Melayu.

In exercise of the power conferred by paragraph 4(c) of Enactment No. 63 (Malay Reservations) the Ruler in Council hereby declares that the land in the Bandar Kuala Ketil, District of Baling, Kedah Darul Aman in so far as it relates to the land Schedule hereto and delineated upon P.W. 50486 deposited in the Office of the Director of Survey, Kulim, Kedah Darul Aman to be included as land in Malay Reservation.

JADUAL/SCHEDULE

Bandar—Kuala Ketil. Daerah—Baling. Hakmilik—G.M. 488 Lot 2336 (Lot Baru 7565) P.W. 50486. Keluasan—1051 meter persegi.



Bertarikh 27 Mac 2017

Dated 27 March 2017

[PSU(K): 488-1437; PTG/Ked./M/CK/5/2013]

HAJI IQBAL BIN AHMAD  
*Setiausaha Majlis Mesyuarat Kerajaan*  
 Kedah/  
*Secretary State Executive Council*  
 Kedah

**No. 296.**

PERMASUKAN DI BAWAH PERENGGAN 4(c)

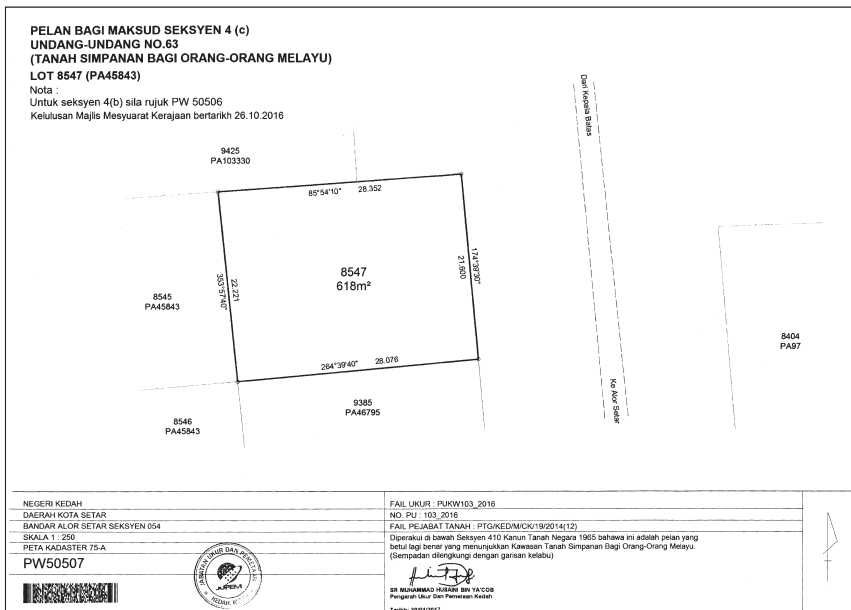
REINCLUSION UNDER PARAGRAPH 4(c)

Pada menjalankan kuasa yang diberi oleh perenggan 4(c) Enakmen No. 63 (Tanah Simpanan Bagi Orang-orang Melayu) maka inilah Raja dalam Majlis Mesyuarat mengisytiharkan tanah yang tersebut dalam Bandar Alor Setar, Seksyen 054, Daerah Kota Setar, Kedah Darul Aman setakat yang berkenaan seperti Jadual di bawah dan dipetakan di atas P.W. 50507 yang disimpan di Pejabat Pengarah Ukur dan Pemetaan, Kulim, Kedah Darul Aman dipermasukkan menjadi Tanah Simpanan Bagi Orang-orang Melayu.

In exercise of the power conferred by paragraph 4(c) of Enactment No. 63 (Malay Reservations) the Ruler in Council hereby declares that the land in the Bandar Alor Setar, Seksyen 054, District of Kota Setar, Kedah Darul Aman in so far as it relates to the land Schedule hereto and delineated upon P.W. 50507 deposited in the Office of the Director of Survey, Kulim, Kedah Darul Aman to be included as land in Malay Reservation.

JADUAL/SCHEDULE

Bandar—Alor Setar, Seksyen 054. Daerah—Kota Setar. Hakmilik—G.M. 30782 Lot 2110 (Lot Baru 8547) P.W. 50507. Keluasan—618 meter persegi.



Bertarikh 27 Mac 2017

Dated 27 March 2017

[PSU(K): 692-1437; PTG/Ked./M/CK/19/2014]

Haji Iqbal Bin Ahmad  
Setiausaha Majlis Mesyuarat Kerajaan  
Kedah/  
Secretary State Executive Council  
Kedah

**No. 297.**

PERMASUKAN DI BAWAH PERENGGAN 4(c)

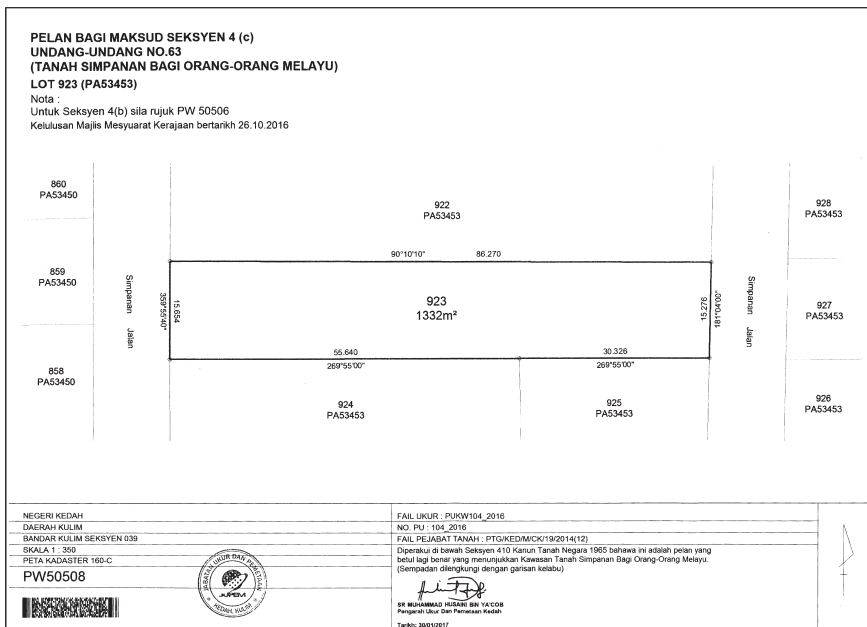
REINCLUSION UNDER PARAGRAPH 4(c)

Pada menjalankan kuasa yang diberi oleh perenggan 4(c) Enakmen No. 63 (Tanah Simpanan Bagi Orang-orang Melayu) maka inilah Raja dalam Majlis Mesyuarat mengisytiharkan tanah yang tersebut dalam Bandar Kulim, Seksyen 039, Daerah Kulim, Kedah Darul Aman setakat yang berkenaan seperti Jadual di bawah dan dipetakan di atas P.W. 50508 yang disimpan di Pejabat Pengarah Ukur dan Pemetaan, Kulim, Kedah Darul Aman dipermasukkan menjadi Tanah Simpanan Bagi Orang-orang Melayu.

In exercise of the power conferred by paragraph 4(c) of Enactment No. 63 (Malay Reservations) the Ruler in Council hereby declares that the land in the Bandar Kulim, Seksyen 039, District of Kulim, Kedah Darul Aman in so far as it relates to the land Schedule hereto and delineated upon P.W. 50508 deposited in the Office of the Director of Survey, Kulim, Kedah Darul Aman to be included as land in Malay Reservation.

JADUAL/SCHEDULE

Bandar—Kulim, Seksyen 039. Daerah—Kulim. Hakmilik—GRN 122676 Lot 944 (Lot Baru 923) P.W. 50508. Keluasan—1332 meter persegi.



Bertarikh 27 Mac 2017

Dated 27 March 2017

[PSU(K): 692-1437; PTG/Ked./M/CK/19/2014]

HAJI IQBAL BIN AHMAD  
Setiausaha Majlis Mesyuarat Kerajaan  
Kedah/  
Secretary State Executive Council  
Kedah

**No. 298.**

PERMASUKAN DI BAWAH PERENGGAN 4(c)

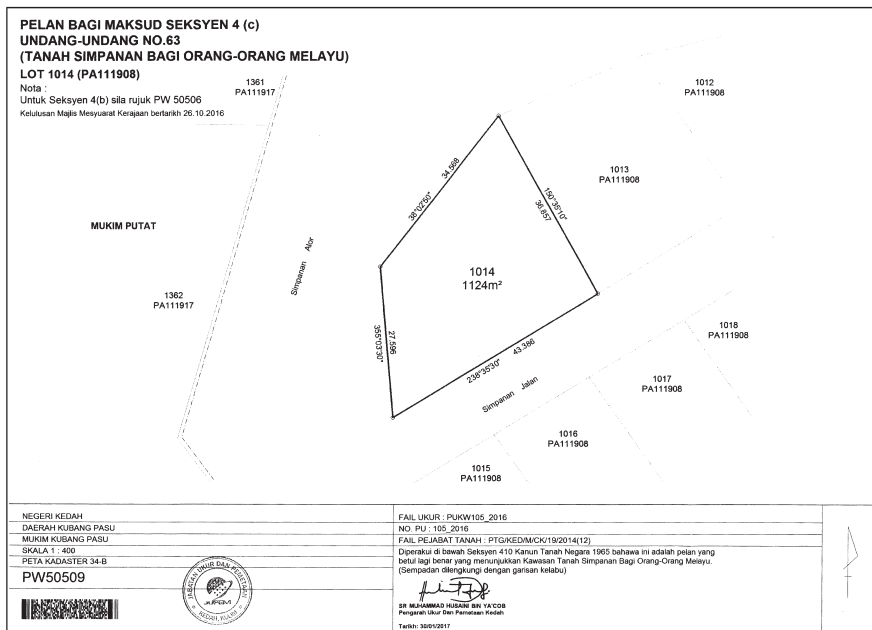
REINCLUSION UNDER PARAGRAPH 4(c)

Pada menjalankan kuasa yang diberi oleh perenggan 4(c) Enakmen No. 63 (Tanah Simpanan Bagi Orang-orang Melayu) maka inilah Raja dalam Majlis Mesyuarat mengisytiharkan tanah yang tersebut dalam Mukim Kubang Pasu, Daerah Kubang Pasu, Kedah Darul Aman setakat yang berkenaan seperti Jadual di bawah dan dipetakan di atas P.W. 50509 yang disimpan di Pejabat Pengarah Ukur dan Pemetaan, Kulim, Kedah Darul Aman dipermasukkan menjadi Tanah Simpanan Bagi Orang-orang Melayu.

In exercise of the power conferred by paragraph 4(c) of Enactment No. 63 (Malay Reservations) the Ruler in Council hereby declares that the land in the Mukim Kubang Pasu, District of Kubang Pasu, Kedah Darul Aman in so far as it relates to the land Schedule hereto and delineated upon P.W. 50509 deposited in the Office of the Director of Survey, Kulim, Kedah Darul Aman to be included as land in Malay Reservation.

JADUAL/SCHEDULE

Mukim—Kubang Pasu. Daerah—Kubang Pasu. Hakmilik—P.M. 613 P.T. 1014, P.W. 50509. Keluasan—1124 meter persegi.



Bertarikh 27 Mac 2017

Dated 27 March 2017

[PSU(K): 692-1437; PTG/Ked./M/CK/19/2014]

HAJI IQBAL BIN AHMAD  
*Setiausaha Majlis Mesyuarat Kerajaan  
 Kedah/*  
*Secretary State Executive Council  
 Kedah*

**No. 299.**

PERMASUKAN DI BAWAH PERENGGAN 4(c)

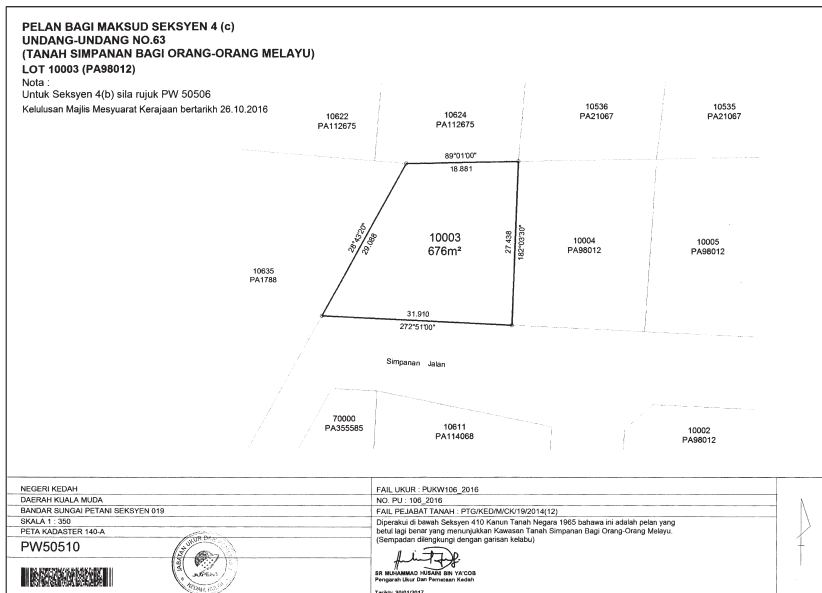
REINCLUSION UNDER PARAGRAPH 4(c)

Pada menjalankan kuasa yang diberi oleh perenggan 4(c) Enakmen No. 63 (Tanah Simpanan Bagi Orang-orang Melayu) maka inilah Raja dalam Majlis Mesyuarat mengisytiharkan tanah yang tersebut dalam Bandar Sungai Petani, Seksyen 019, Daerah Kuala Muda, Kedah Darul Aman setakat yang berkenaan seperti Jadual di bawah dan dipetakan di atas P.W. 50510 yang disimpan di Pejabat Pengarah Ukur dan Pemetaan, Kulim, Kedah Darul Aman dipermasukkan menjadi Tanah Simpanan Bagi Orang-orang Melayu.

In exercise of the power conferred by paragraph 4(c) of Enactment No. 63 (Malay Reservations) the Ruler in Council hereby declares that the land in the Bandar Sungai Petani, Seksyen 019, District of Kuala Muda, Kedah Darul Aman in so far as it relates to the land Schedule hereto and delineated upon P.W. 50510 deposited in the Office of the Director of Survey, Kulim, Kedah Darul Aman to be included as land in Malay Reservation.

JADUAL/SCHEDULE

Bandar—Sungai Petani, Seksyen 019. Daerah—Kuala Muda. Hakmilik—H.S.M. 23860 P.T. 94944 (Lot Baru 10003) P.W. 50510. Keluasan—676 meter persegi.



Bertarikh 27 Mac 2017

Dated 27 March 2017

[PSU(K): 692-1437; PTG/Ked./M/CK/19/2014]

HAI IQBAL BIN AHMAD  
Setiausaha Majlis Mesyuarat Kerajaan  
Kedah/  
Secretary State Executive Council  
Kedah

**No. 300.**

PERMASUKAN DI BAWAH PERENGGAN 4(c)

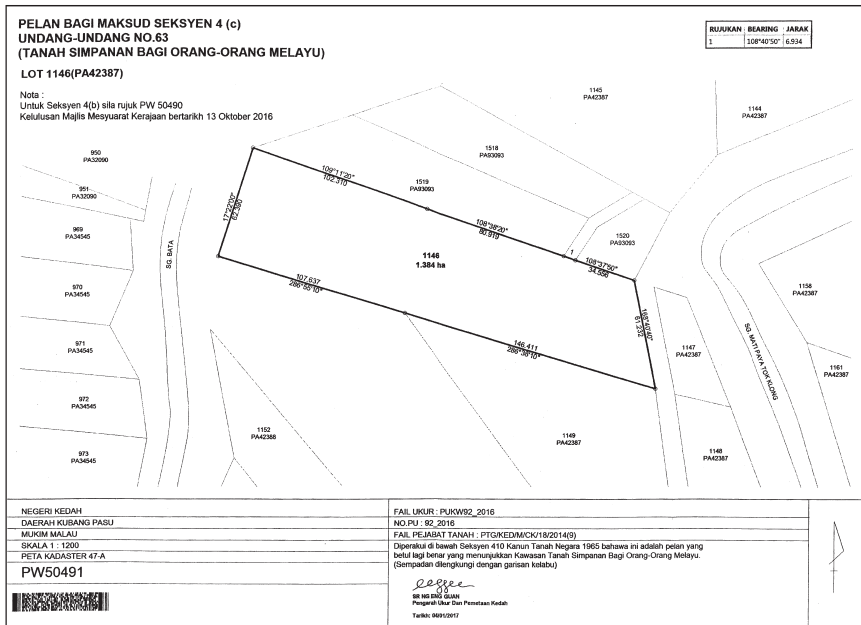
REINCLUSION UNDER PARAGRAPH 4(c)

Pada menjalankan kuasa yang diberi oleh perenggan 4(c) Enakmen No. 63 (Tanah Simpanan Bagi Orang-orang Melayu) maka inilah Raja dalam Majlis Mesyuarat mengisytiharkan tanah yang tersebut dalam Mukim Malau, Daerah Kubang Pasu, Kedah Darul Aman setakat yang berkenaan seperti Jadual di bawah dan dipetakan di atas P.W. 50491 yang disimpan di Pejabat Pengarah Ukur dan Pemetaan, Kulim, Kedah Darul Aman dipermasukkan menjadi Tanah Simpanan Bagi Orang-orang Melayu.

In exercise of the power conferred by paragraph 4(c) of Enactment No. 63 (Malay Reservations) the Ruler in Council hereby declares that the land in the Mukim Malau, District of Kubang Pasu, Kedah Darul Aman in so far as it relates to the land Schedule hereto and delineated upon P.W. 50491 deposited in the Office of the Director of Survey, Kulim, Kedah Darul Aman to be included as land in Malay Reservation.

JADUAL/SCHEDULE

Mukim—Malau. Daerah—Kubang Pasu. Hakmilik—G.M. 341 Lot 1146 P.W 50491. Keluasan—1.385 hektar.



Bertarikh 27 Mac 2017

Dated 27 March 2017

[PSU(K): 785-1437; PTG/Ked./M/CK/18/2014]

HAJI IQBAL BIN AHMAD  
*Setiausaha Majlis Mesyuarat Kerajaan  
 Kedah/*  
*Secretary State Executive Council  
 Kedah*

**No. 301.**

PERMASUKAN DI BAWAH PERENGGAN 4(c)

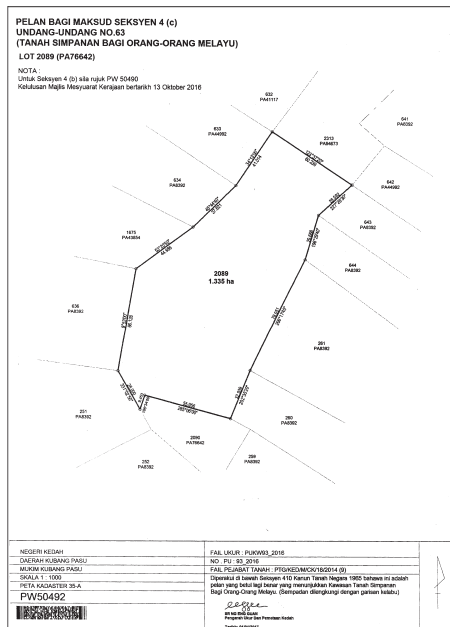
REINCLUSION UNDER PARAGRAPH 4(c)

Pada menjalankan kuasa yang diberi oleh perenggan 4(c) Enakmen No. 63 (Tanah Simpanan Bagi Orang-orang Melayu) maka inilah Raja dalam Majlis Mesyuarat mengisytiharkan tanah yang tersebut dalam Mukim Kubang Pasu, Daerah Kubang Pasu, Kedah Darul Aman setakat yang berkenaan seperti Jadual di bawah dan dipetakan di atas P.W. 50492 yang disimpan di Pejabat Pengarah Ukur dan Pemetaan, Kulim, Kedah Darul Aman dipermasukkan menjadi Tanah Simpanan Bagi Orang-orang Melayu.

In exercise of the power conferred by paragraph 4(c) of Enactment No. 63 (Malay Reservations) the Ruler in Council hereby declares that the land in the Mukim Kubang Pasu, District of Kubang Pasu, Kedah Darul Aman in so far as it relates to the land Schedule hereto and delineated upon P.W. 50492 deposited in the Office of the Director of Survey, Kulim, Kedah Darul Aman to be included as land in Malay Reservation.

JADUAL/SCHEDULE

Mukim—Kubang Pasu. Daerah—Kubang Pasu. Hakmilik—P.M. 386 Lot 2089 P.W. 50492. Keluasan—1.335 hektar.



Bertarikh 27 Mac 2017

Dated 27 March 2017

[PSU(K): 785-1437; PTG/Ked./M/CK/18/2014]

HAJI IQBAL BIN AHMAD  
*Setiausaha Majlis Mesyuarat Kerajaan  
 Kedah/  
 Secretary State Executive Council  
 Kedah*





**No. 303.**

PERISYTIHARAN DI BAWAH SEKSYEN 62  
SIMPANAN TANAH BAGI PENGGUNAAN AM

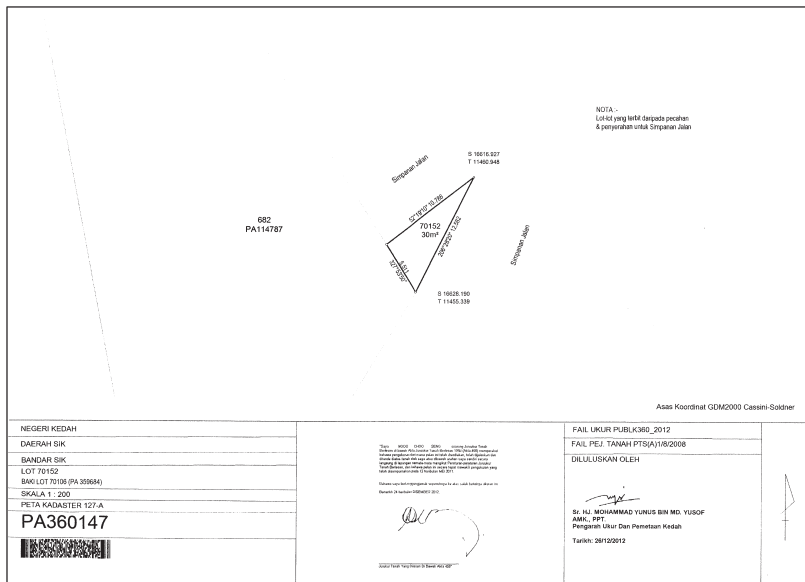
DECLARATION UNDER SECTION 62  
RESERVATION OF LAND FOR PUBLIC PURPOSE

Pada menjalankan kuasa yang diberikan oleh seksyen 62 Kanun Tanah Negara, maka inilah Pihak Berkuasa Negeri mengisytiharkan bahawa lengkongan yang tersebut di dalam Jadual di bawah ini dan dipetakan di atas Peta Pejabat Ukur dan Pemetaan No. P.A. 360147 yang disimpan di Pejabat Pengarah Ukur dan Pemetaan, Negeri Kedah Darul Aman dikehendaki bagi maksud penggunaan am iaitu “Kawasan Lapang/Kawasan Hijau” dan diisytiharkan Setiausaha Kerajaan Negeri Kedah Darul Aman sebagai Pegawai Pengawal.

In exercise of the powers conferred by section 62 of the National Land Code, the State Authority hereby declares that the land described in the Schedule hereto and delineated upon Certified Plan No. P.A. 360147 deposited in the Office of the Director of Survey, Kedah Darul Aman as reserved for public purpose namely “Kawasan Lapang/Kawasan Hijau” and to be controlled by State Secretary Kedah Darul Aman.

JADUAL/SCHEDULE

Bandar/Town—Sik. Daerah/District—Sik. Lot/Lot—70152. Keluasan/Area—30 meter persegi/square metres. Pelan Akui No./Certified Plan No.—360147.



Bertarikh

Dated

[PSU(K): 745-1430; PTG/Ked./A/8/2009]

HAJI IQBAL BIN AHMAD  
Setiausaha Majlis Mesyuarat Kerajaan  
Kedah/  
Secretary State Executive Council  
Kedah

**No. 304.**

PERISYTIHARAN DI BAWAH SEKSYEN 62  
SIMPANAN TANAH BAGI PENGGUNAAN AM

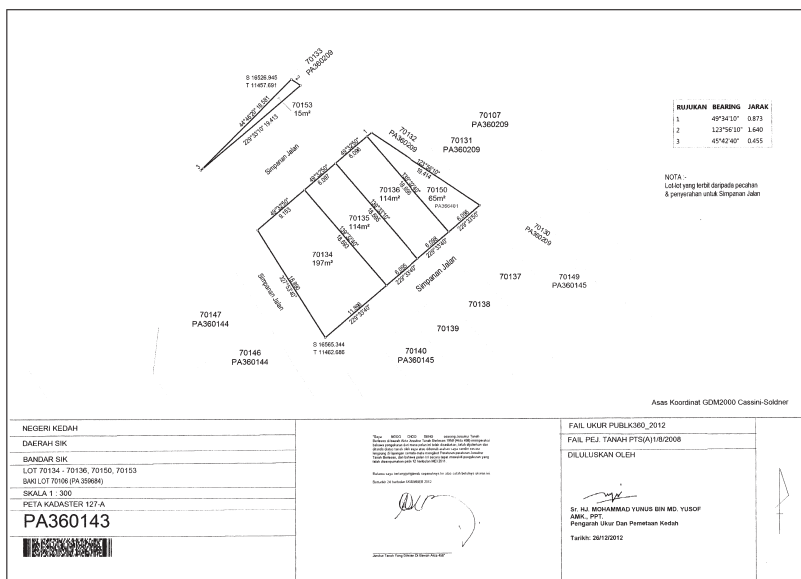
DECLARATION UNDER SECTION 62  
RESERVATION OF LAND FOR PUBLIC PURPOSE

Pada menjalankan kuasa yang diberikan oleh seksyen 62 Kanun Tanah Negara, maka inilah Pihak Berkuasa Negeri mengisytiharkan bahawa lengkongan yang tersebut di dalam Jadual di bawah ini dan dipetakan di atas Peta Pejabat Ukur dan Pemetaan No. P.A. 360143 yang disimpan di Pejabat Pengarah Ukur dan Pemetaan, Negeri Kedah Darul Aman dikehendaki bagi maksud penggunaan am iaitu “Kawasan Lanskap” dan diisytiharkan Setiausaha Kerajaan Negeri Kedah Darul Aman sebagai Pegawai Pengawal.

In exercise of the powers conferred by section 62 of the National Land Code, the State Authority hereby declares that the land described in the Schedule hereto and delineated upon Certified Plan No. P.A. 360143 deposited in the Office of the Director of Survey, Kedah Darul Aman as reserved for public purpose namely “Kawasan Lanskap” and to be controlled by State Secretary Kedah Darul Aman.

JADUAL/SCHEDULE

Bandar/Town—Sik. Daerah/District—Sik. Lot/Lot—70153. Keluasan/Area—15 meter persegi/square metres. Pelan Akui No./Certified Plan No.—360143.



Bertarikh

Dated

[PSU(K): 745-1430; PTG/Ked./A/8/2009]

HAI IQBAL BIN AHMAD  
Setiausaha Majlis Mesyuarat Kerajaan  
Kedah/  
Secretary State Executive Council  
Kedah

**No. 305.**PERISYTIHARAN DI BAWAH SEKSYEN 62  
SIMPANAN TANAH BAGI PENGGUNAAN AMDECLARATION UNDER SECTION 62  
RESERVATION OF LAND FOR PUBLIC PURPOSE

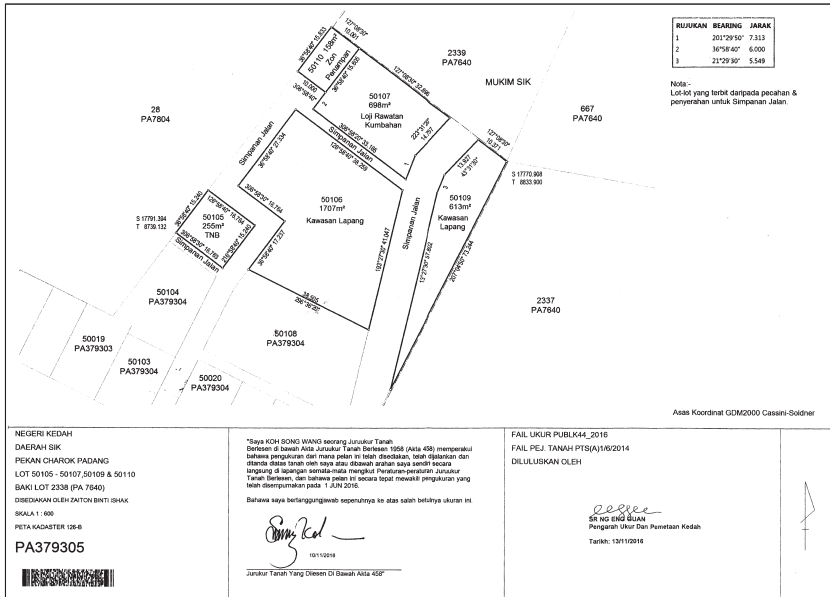
Pada menjalankan kuasa yang diberikan oleh seksyen 62 Kanun Tanah Negara, maka inilah Pihak Berkuasa Negeri mengisytiharkan bahawa lengkungan yang tersebut di dalam Jadual di bawah ini dan dipetakan di atas Peta Pejabat Ukur dan Pemetaan No. P.A. 379305 yang disimpan di Pejabat Pengarah Ukur dan Pemetaan, Negeri Kedah Darul Aman dikehendaki bagi maksud penggunaan am iaitu “Kawasan Lapang dan Zon Penampan” dan diisytiharkan Setiausaha Kerajaan Negeri Kedah Darul Aman sebagai Pegawai Pengawal.

In exercise of the powers conferred by section 62 of the National Land Code, the State Authority hereby declares that the land described in the Schedule hereto and delineated upon Certified Plan No. P.A. 379305 deposited in the Office of the Director of Survey, Kedah Darul Aman as reserved for public purpose namely “Kawasan Lapang dan Zon Penampan” and to be controlled by State Secretary Kedah Darul Aman.

## JADUAL/SCHEDULE

Pekan—Charok Padang. Daerah—Sik.

Lot	Keluasan	Pelan Akui
	Meter Persegi	
50106 (Kawasan Lapang)	1707	379305
50109 (Kawasan Lapang)	613	379305
50110 (Zon Penampan)	158	379305



Bertarikh  
Dated  
[PSU(K) 430-1435; PTG/Ked./A/97/2014]

HAJI IQBAL BIN AHMAD  
*Setiausaha Majlis Mesyuarat Kerajaan  
Kedah/  
Secretary State Executive Council  
Kedah*

**No. 306.**

PERISYTIHARAN DI BAWAH SEKSYEN 62  
SIMPANAN TANAH BAGI PENGGUNAAN AM

DECLARATION UNDER SECTION 62  
RESERVATION OF LAND FOR PUBLIC PURPOSE

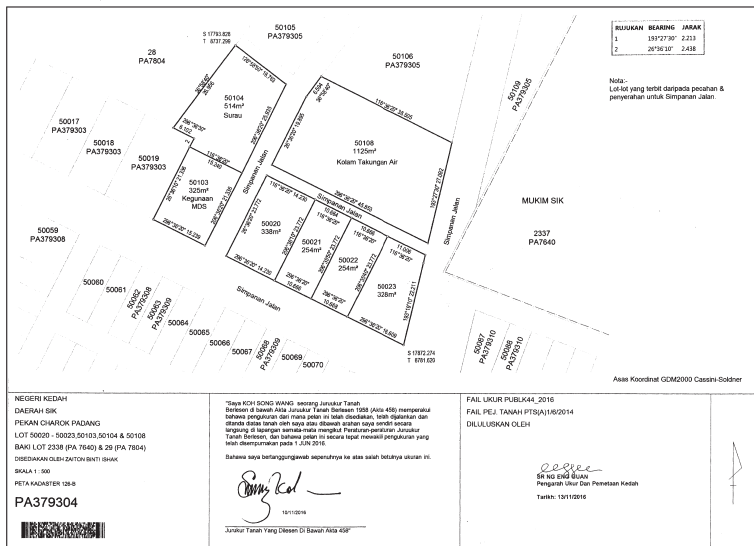
Pada menjalankan kuasa yang diberikan oleh seksyen 62 Kanun Tanah Negara, maka inilah Pihak Berkuasa Negeri mengisytiharkan bahawa lengkongan yang tersebut di dalam Jadual di bawah ini dan dipetakan di atas Peta Pejabat Ukur dan Pemetaan No. P.A. 379304 yang disimpan di Pejabat Pengarah Ukur dan Pemetaan, Negeri Kedah Darul Aman dikehendaki bagi maksud penggunaan am iaitu “Tapak Kegunaan MDS, Surau dan Kolam Takungan Air” dan diisytiharkan Setiausaha Kerajaan Negeri Kedah Darul Aman sebagai Pegawai Pengawal.

In exercise of the powers conferred by section 62 of the National Land Code, the State Authority hereby declares that the land described in the Schedule hereto and delineated upon Certified Plan No. P.A. 379304 deposited in the Office of the Director of Survey, Kedah Darul Aman as reserved for public purpose namely “Tapak Kegunaan MDS, Surau dan Kolam Takungan Air” and to be controlled by State Secretary Kedah Darul Aman.

JADUAL/SCHEDULE

Pekan—Charok Padang. Daerah—Sik.

Lot	Keluasan	Pelan Akui Meter Persegi
50103 (Tapak Kegunaan MDS)	325	379304
50104 (Surau)	514	379304
50108 (Kolam Takungan Air)	1125	379304



Bertarikh

Dated

[PSU(K) 430-1435; PTG/Ked./A/97/2014]

HAJI IQBAL BIN AHMAD  
*Setiausaha Majlis Mesyuarat Kerajaan  
Kedah/  
Secretary State Executive Council  
Kedah*

No. 307.

(Seksyen 168)

NOTIS BERKENAAN DENGAN CADANGAN HENDAK MENGELUARKAN  
HAKMILIK SAMBUNGAN (ATAU SURATAN YANG DIKELUARKAN YANG  
BAHARU SEBAGAI GANTINYA)

(Section 168)

NOTICE OF INTENTION TO ISSUE TITLE IN CONTINUATION  
(OR NEW ISSUE DOCUMENT IN LIEU THEREOF)

Pada menjalankan kuasa yang diberikan oleh seksyen 168 Kanun Tanah Negara, notis adalah dengan ini diberi bahawa adalah dicadangkan hendak mengeluarkan hakmilik sambungan bagi tanah yang tersebut dalam Jadual di bawah:

In exercise of the powers conferred by section 168 of the National Land Code, notice is hereby given that it is proposed to issue title in continuation to the land described in the Schedule below:

JADUAL/SCHEDULE

Bandar/Town—Sungai Petani. Daerah/District—Kuala Muda. No. Lot/Lot No.—116. No. Fail/File No.—PTG.Ked./B/20/2017(IH). Jenis dan Surat Hakmilik/Description and No. of Title—G. 33808. Keluasan/Area—222.9673 meter persegi/square metres. Sebab-sebab/Reasons—Hilang dalam simpanan/Title has been lost.

Bertarikh 22 Mac 2017

Dated 22 March 2017

[PSU(K) 946-1379 Jld. 194; PTG.Ked./B/21/2017(IH)(3)]

ANUARDI BIN ABU BAKAR

*Timbalan Pendaftar*

*b.p. Pendaftar Surat-surat Hakmilik Tanah  
Kedah*

**No. 308.**

(Seksyen 168)

NOTIS BERKENAAN DENGAN CADANGAN HENDAK MENGELUARKAN  
HAKMILIK SAMBUNGAN (ATAU SURATAN YANG DIKELUARKAN YANG  
BAHARU SEBAGAI GANTINYA)

(Section 168)

NOTICE OF INTENTION TO ISSUE TITLE IN CONTINUATION  
(OR NEW ISSUE DOCUMENT IN LIEU THEREOF)

Pada menjalankan kuasa yang diberikan oleh seksyen 168 Kanun Tanah Negara, notis adalah dengan ini diberi bahawa adalah dicadangkan hendak mengeluarkan hakmilik sambungan bagi tanah-tanah yang tersebut dalam Jadual di bawah ini kerana sebab-sebab yang berikut:

Hilang.

In exercise of the powers conferred by section 168 of the National Land Code, notice is hereby given that it is proposed to issue title in continuation to the lands described in the Schedule below for the following reasons:

Lost.

JADUAL/SCHEDULE

Mukim	No. Lot/Bahagian dan No. Fail	Keluasan/Jenis dan No. Surat Hakmilik		
<i>Mukim</i>	<i>Lot No./Share and File No.</i>	<i>Area/Description and No. of Title</i>	Hektar/ Hectares	G.M.
Jeram	2723 I/H 89/2016	1.6617	587	

Mukim	No. Lot/Bahagian dan No. Fail	Keluasan/Jenis dan No. Surat Hakmilik
<i>Mukim</i>	<i>Lot No./Share and File No.</i>	<i>Area/Description and No. of Title</i>
		Hektar/ <i>Hectares</i> G.M.
Naga	1934 I/H 107/2016	2.3373      2690
Kubang Pasu	2190 I/H 115/2016	0.238      1178
Bukit Tinggi	919 I/H 130/2016	1.7047      795

Bertarikh 23 Mac 2017

Dated 23 March 2017

[PSU(K) 946-1379 Jld. 194; PTKP/I/H/2016(29)]

FARAH NABILAH BINTI MOHAMMAD ANUAR  
*Penolong Pentadbir Tanah (Pendaftaran)*  
*b.p. Pentadbir Tanah Kubang Pasu*  
*Kedah*

**No. 309.**

(Seksyen 168)

NOTIS BERKENAAN DENGAN CADANGAN HENDAK MENGELUARKAN  
HAKMILIK SAMBUNGAN (ATAU SURATAN YANG DIKELUARKAN YANG  
BAHARU SEBAGAI GANTINYA)

(Section 168)

NOTICE OF INTENTION TO ISSUE TITLE IN CONTINUATION  
(OR NEW ISSUE DOCUMENT IN LIEU THEREOF)

Pada menjalankan kuasa yang diberikan oleh seksyen 168 Kanun Tanah Negara, notis adalah dengan ini diberi bahawa adalah dicadangkan hendak mengeluarkan hakmilik sambungan bagi tanah yang tersebut dalam Jadual di bawah:

In exercise of the powers conferred by section 168 of the National Land Code, notice is hereby given that it is proposed to issue title in continuation to the land described in the Schedule below:

JADUAL/SCHEDULE

Mukim/*Mukim*—Bandar Alor Setar. No. Lot/*Lot No.*—2074. No. Fail/*File No.*—PTKS/B/30/2017 I.H. Jenis dan Surat Hakmilik/*Description and No. of Title*—P.M. 2150. Keluasan/*Area*—280.5674 meter persegi/*square metres*. Sebab-sebab/*Reasons*—Dokumen hakmilik keluaran telah hilang/*The issue document of title has lost.*

Bertarikh 27 Mac 2017

Dated 27 March 2017

[PSU(K) 946-1379 Jld. 194; PTKS/B/30/2017 I.H(2)]

OMMULKHAIR BINTI AHMAD  
*Penolong Pentadbir Tanah*  
*b.p. Pentadbir Tanah Kota Setar*  
*Kedah*  
*Assistant Land Administrator*  
*for Land Administrator Kota Setar*  
*Kedah*



**No. 310.**

JADUAL I  
(Aturan 23(2))

ATURAN SURAT-SURAT HAKMILIK SEMENTARA (MASA  
PERALIHAN) KEDAH TAHUN 1967

SCHEDULE I  
(Rule 23(2))

KEDAH PROVISIONAL TITLES (TRANSITIONAL RULES) 1967

NOTIS TUJUAN HENDAK MENGELUARKAN SALINAN HAKMILIK SEMENTARA  
(PROVISIONAL TITLES) YANG DIAKUI SAH

NOTICE OF INTENTION TO ISSUE CERTIFIED COPIES OF PROVISIONAL TITLE

Dengan ini diberi notis adalah dicadangkan hendak dikeluarkan salinan surat hakmilik sementara (Provisional Titles) yang diakui sah mengenai tanah-tanah yang tersebut di dalam Jadual di bawah kerana sebab-sebab yang berikut:

Notice is hereby given that it is proposed to issue certified copies of provisional title in respect of the lands described in the Schedule below for the following reasons:

JADUAL/SCHEDULE

Bandar/Pekan/ Mukim	No. Lot/Bahagian dan No. Fail	Keluasan/Jenis dan No. Surat Hakmilik	Sebab-sebab	
<i>Town/Village/ Mukim</i>	<i>Lot No./Share and File No.</i>	<i>Area/Description and No. of Title</i>	<i>Reasons</i>	
		Hektar/ <i>Hectares</i>	H.S.M.	
Husba	P.T. 617 I/H 6/2017	1.3203	2/1996	Hilang/ <i>Lost</i>
		Meter Persegi/ <i>Square Metres</i>		
Bandar Bukit Kayu Hitam	P.T. 655 I/H 12/2017	111.4837	423	Hilang/ <i>Lost</i>
		Hektar/ <i>Hectares</i>		
Tunjang	Plot — I/H 19/2017	1.1511	177	Hilang/ <i>Lost</i>
Sanglang	P.T. 2084 I/H 26/2017	1.1674	632	Hilang/ <i>Lost</i>
Jeram	Plot — I/H 29/2017	2.8778	89	Hilang/ <i>Lost</i>
Wang Tepus	P.T. 529 I/H 32/2017	0.7355	23/1990	Hilang/ <i>Lost</i>

Bandar/Pekan/ Mukim	No. Lot/Bahagian dan No. Fail	Keluasan/Jenis dan No. Surat Hakmilik		Sebab-sebab
<i>Town/Village/ Mukim</i>	<i>Lot No./Share and File No.</i>	<i>Area/Description and No. of Title</i>		<i>Reasons</i>
		Hektar/ Hectares	H.S.M.	
Ah	P.T. 254 I/H 41/2017	1.4389	409	Hilang/Lost
Gelong	Plot — I/H 44/2017	1.9734	243	Hilang/Lost

Bertarikh 23 Mac 2017

Dated 23 March 2017

[PSU(K) 946-1379 Jld. 194; PTKP/I/H/2017(03)]

FARAH NABILAH BINTI MOHAMMAD ANUAR  
*Penolong Pentadbir Tanah (Pendaftaran)*  
*b.p. Pentadbir Tanah Kubang Pasu*  
*Kedah*

AKTA PENGAMBILAN TANAH 1960  
(Akta 486)

LAND ACQUISITION ACT 1960  
(Act 486)

**No. 311.**

(Seksyen 8)

PERISYTIHARAN PENGAMBILAN YANG DICADANGKAN

Pembetulan

Jadual kepada Pemberitahuan *Warta* No. 25 — Jilid 57 — Kenyataan No. 815 (Tambahan No. 1) yang disiarkan pada 4 Disember 2014 adalah dipinda dengan menggantikan perkataan-perkataan:

JADUAL

Mukim—Yan. Daerah—Yan.

No. Lot Ukur/ <i>Survey Lot No.</i>	Hakmilik atau Pendudukan/ <i>Title or Occupation</i>	Tuanpunya Berdaftar atau Penduduk yang Direkodkan/ <i>Registered Proprietor or Recorded Occupant</i>	Keluasan Lot/ <i>Area of Lot</i>	Anggaran Keluasan yang akan Diambil/ <i>Approximate Area to be Acquired</i>
	G.M.		Hektar/ Hectares	Hektar/ Hectares
3616	—	Hakmilik tidak dapat dikesan	1.2497	0.4754

dengan perkataan-perkataan yang berikut:

Bandar—Guar Chempedak. Daerah—Yan.

No. Lot Ukur/ Survey Lot No.	Hakmilik atau Pendudukan/ Title or Occupation	Tuanpunya Berdaftar atau Penduduk yang Direkodkan/ Registered Proprietor or Recorded Occupant	Keluasan Lot/ Area of Lot	Anggaran Keluasan yang akan Diambil/ Approximate Area to be Acquired
	G.M.		Hektar/ Hectares	Hektar/ Hectares
860 Seksyen 1	2310	Abu Bakar bin Ismail 2572/ 18909 bhg., Abu Bakar bin Mat @ Ahmad 815/12606 bhg., Ismail bin Ahmad 815/12606 bhg., Khadid bin Ismail 2572/ 18908 bhg., Mansor bin Ismail 2572/18909 bhg., Md. Zain bin Ahmad 815/12606 bhg., Rafee bin Ismail 2572/18909 bhg., Saad bin Ahmad 815/12606 bhg., Siti Aminah binti Ismail 1286/18909 bhg., Som binti Ahmad 815/12606 bhg. dan Yahaya bin Ahmad 815/12606 bhg.	1.2492	0.4754

Pindaan ini hendaklah disifatkan telah mula berkuat kuasa 4 Disember 2014.

Bertarikh 30 Mac 2017

Dated 30 March 2017

[PSU(K) 861-1435; PTG/Ked./L/JKR/05/2014(UKB)]

RIZAWATI BINTI MOHAMAD @ RAMLI  
Ketua Penolong Pengarah Tanah dan Galian  
b.p. Pengarah Tanah dan Galian  
Kedah/  
Senior Assistant Director Land and Mine  
on Behalf of Land and Mines Director  
Kedah

**No. 312.**

(Seksyen 8)

PERISYTIHARAN PENGAMBILAN YANG DICADANGKAN

Pembetulan

Jadual kepada Pemberitahuan Warta No. 18 — Jilid 59 (Tambahan No. 2) — Kenyataan No. 625 yang disiarkan pada 8 September 2016 adalah dipinda dengan menggantikan perkataan-perkataan:

## JADUAL

## Mukim—Gunong. Daerah—Kota Setar.

No. Lot Ukur/ Survey Lot No.	Hakmilik atau Pendudukan/ Title or Occupation	Tuanpunya Berdaftar atau Penduduk yang Direkodkan/ Registered Proprietor or Recorded Occupant	Keluasan Lot/ Area of Lot	Anggaran Keluasan yang akan Diambil/ Approximate Area to be Acquired
	G.M.		Hektar/ Hectares	Hektar/ Hectares
929	137	Che Dah binti Ahmad 1/4 bhg., Nur Zahidah binti Ahmad 5/28 bhg., Nur Zarina binti Ahmad 1/4 bhg., Nurzahidah binti Ahmad 1/14 bhg. dan Saadiah binti Awang 1/4 bhg.	0.6752	0.0140

## Pekan—Alor Janggus. Daerah—Kota Setar.

300	266	Fariza binti Ghazali 122137/ 590490 bhg., Harun bin Hj Zakaria 346216/590490 bhg. dan Harun bin Zakaria 122137/ 590490 bhg.		
-----	-----	---	--	--

dengan perkataan-perkataan yang berikut:

## Mukim—Gunong. Daerah—Kota Setar.

No. Lot Ukur/ Survey Lot No.	Hakmilik atau Pendudukan/ Title or Occupation	Tuanpunya Berdaftar atau Penduduk yang Direkodkan/ Registered Proprietor or Recorded Occupant	Keluasan Lot/ Area of Lot	Anggaran Keluasan yang akan Diambil/ Approximate Area to be Acquired
	G.M.		Hektar/ Hectares	Hektar/ Hectares
60009	1796	Che Dah binti Ahmad 1/4 bhg., Nur Zahidah binti Ahmad 5/28 bhg., Nur Zarina binti Ahmad 1/4 bhg., Nurzahidah binti Ahmad 1/14 bhg. dan Saadiah binti Awang 1/4 bhg.	0.6644	0.0140

## Pekan—Alor Janggus. Daerah—Kota Setar.

300	266	Fariza binti Ghazali 122137/ 590490 bhg., Harun bin Hj Zakaria 346216/590490 bhg. dan Harun bin Zakaria 122137/ 590490 bhg.	1.3913	0.0430
-----	-----	---	--------	--------

Pindaan ini hendaklah disifatkan telah mula berkuat kuasa 8 September 2016.

Bertarikh 9 April 2017

Dated 9 April 2017

[PSU(K) 619-1437; PTG/Ked./L/MADA/01/2016(UKB)]

RIZAWATI BINTI MOHAMAD @ RAMLI  
*Ketua Penolong Pengarah Tanah dan Galian  
 (Pembangunan)  
 Kedah*

**No. 313.**

(Seksyen 8)

PERISYTIHARAN PENGAMBILAN YANG DICADANGKAN

Pembetulan

Jadual kepada Pemberitahuan *Warta* No. 3 — Jilid 60 (Tambahan No. 2) — Kenyataan No. 085 yang disiarkan pada 8 Februari 2017 adalah dipinda dengan menggantikan perkataan-perkataan:

JADUAL

Mukim—Padang Hang. Daerah—Kota Setar.

No. Lot Ukur/ Survey Lot No.	Hakmilik atau Pendudukan/ <i>Title or Occupation</i>	Tuanpunya Berdaftar atau Penduduk yang Direkodkan/ <i>Registered Proprietor or Recorded Occupant</i>	Keluasan Lot/ <i>Area of Lot</i>	Anggaran Keluasan yang akan Diambil/ <i>Approximate Area to be Acquired</i>
	G.M.		Hektar/ <i>Hectares</i>	Hektar/ <i>Hectares</i>
1404	339	Che Wan bt. Haji Baharom 6/ 288 bhg., Halimah bt. Haji Din 65/228 bhg., Latifah bt. Wahab 65/228 bhg., Md Tahir @ Yahya b. Haji Hanafi 6/228 bhg., Zaleha bt. Din 1/48 bhg. dan Zaleha bt. Haji Din 140/ 288 bhg.	0.5992	0.0424
1404	339	Che Wan bt. Haji Baharom 6/ 288 bhg., Halimah bt. Haji Din 65/228 bhg., Md Tahir @ Yahya b. Haji Hanafi 6/228 bhg., Sufiah bt. Din 65/288 bhg., Zaleha bt. Din 1/48 bhg. dan Zaleha bt. Haji Din 140/ 288 bhg.	0.5992	0.0424

dengan perkataan-perkataan yang berikut:

Mukim—Padang Hang. Daerah—Kota Setar.

No. Lot Ukur/ Survey Lot No.	Hakmilik atau Pendudukan/ Title or Occupation	Tuanpunya Berdaftar atau Penduduk yang Direkodkan/ Registered Proprietor or Recorded Occupant	Keluasan Lot/ Area of Lot	Anggaran Keluasan yang akan Diambil/ Approximate Area to be Acquired
	G.M.		Hektar/ Hectares	Hektar/ Hectares
1404	339	Che Wan bt. Haji Baharom 6/ 288 bhg., Halimah bt. Haji Din 65/228 bhg., Latifah bt. Wahab 65/228 bhg., Md Tahir @ Yahya b. Haji Hanafi 6/228 bhg., Zaleha bt. Din 1/48 bhg. dan Zaleha bt. Haji Din 140/ 288 bhg.	0.5992	0.0424
1405	340	Che Wan bt. Haji Baharom 6/ 288 bhg., Halimah bt. Haji Din 65/228 bhg., Md Tahir @ Yahya b. Haji Hanafi 6/228 bhg., Sufiah bt. Din 65/288 bhg., Zaleha bt. Din 1/48 bhg. dan Zaleha bt. Haji Din 140/ 288 bhg.	2.7990	0.1302

Pindaan ini hendaklah disifatkan telah mula berkuat kuasa 8 Februari 2017.

Bertarikh 11 April 2017

Dated 11 April 2017

[PSU(K) 203-1438; PTG/Ked./L/MADA/15/2016(UKB)]

RIZAWATI BINTI MOHAMAD @ RAMLI  
*Ketua Penolong Pengarah Tanah dan Galian  
(Pembangunan)  
Kedah*

#### No. 314.

#### PEMBERITAHUAN WANG DEPOSIT YANG TIDAK DITUNTUT

Bahawa adalah wang-wang pertaruhan yang tersebut di bawah ini telah ditinggal dan tidak dituntut selama lebih daripada sepuluh (10) tahun di dalam Mahkamah Majistret Baling, Daerah Baling, Negeri Kedah Darul Aman. Ini diberitahu jika sekiranya tidak dituntut balik wang-wang pertaruhan tersebut itu di dalam tempoh tiga (3) bulan daripada tarikh Kenyataan ini disiarkan, maka wang-wang pertaruhan itu akan dikreditkan ke Akaun Hasil Kerajaan Persekutuan.

# WARTA KERAJAAN NEGERI KEDAH DARUL AMAN

27hb April 2017]

1067

## JADUAL/SCHEDULE

Bil.	Kod Akaun Deposit	Nama Pendeposit	Nombor Kes	Tarikh Deposit	No. Resit	Amaun (RM)
1.	000001/2002	Yahaya Ahmad & Co.	R/S 73-58-99	1-1-02	CAS 1673285	250.00
2.	000003/2002	Johari Nasri & Tan	A/E 76-26-01	12-1-01	CAS 1673375	500.00
3.	000005/2002	Balabedha & Co.	R/S 73-59-99	3-4-02	CAS 1673943	250.00
4.	000006/2002	Adliza Subra & Partners	A/E 76-02-02	7-5-02	ACAS 258304, ACAS 489280	780.00
5.	000007/2002	Adliza Subra & Partners	A/E 76-03-02	7-5-02	ACAS 258305	500.00
6.	000008/2002	Buhari Kamarul & Associates	A/E 76-10-02	12-6-02	ACAS 489141, 489443	2,500.00
7.	000009/2002	V.P. Nathan & Partners	R/S 73-28-00	9-7-02	ACAS 489395	250.00
8.	000011/2002	Dass Jainab & Associates	R/S 73-71-97	12-8-02	ACAS 489661	250.00
9.	000013/2002	Thomas Bala & Associates	R/S 73-81-98	8-10-02	ACAS 489981	250.00
10.	000014/2002	Dianna Noor & Partners	A/E 76-13-02	23-10-02	ACAS 490138	500.00
11.	000015/2002	Tay Chai Huat & Co.	R/S 73-37-00	13-11-02	ACAS 490356	250.00
12.	000001/2003	Lechuman & Co.	A/E 76-03-03	18-2-03	ACAS 490817, 490885	700.00
13.	000002/2003	Azham Halim & Nor Asiah	A/E 76-206-02	10-4-02	ACAS 605101	1,000.00
14.	000003/2003	Jegakumar & Partners	R/S 73-25-02	5-5-03	ACAS 605236	250.00
15.	000005/2003	Nadarajan & Co.	A/E 76-08-03	24-7-03	ACAS 605675	500.00
16.	000001/2004	Thomas Bala & Associates	C/A 73-07-02	15-1-04	BCAS 158410	250.00
17.	000002/2004	Thiru, Chandran & Partners	R/S 73-06-01	4-3-01	BCAS 158591	250.00
18.	000003/2004	Sabri & Co.	A/E 76-04-04	31-5-04	BCAS 159000	500.00

# WARTA KERAJAAN NEGERI KEDAH DARUL AMAN

1068

[27hb April 2017]

Bil.	Kod Akaun Deposit	Nama Pendeposit	Nombor Kes	Tarikh Deposit	No. Resit	Amaun (RM)
19.	000004/ 2004	Sabri & Co.	A/E 76-05-04	1-9-04	BCAS 165179	500.00
20.	000005/ 2004	Taulan Rasul & Co.	R/S 72-02-99	25-9-04	BCAS 165278	250.00
21.	000006/ 2004	Par Govind & Co.	C/A 72-05-200	24-10-04	BCAS 165416	250.00
22.	000001/ 2005	Zulpadli & Edham	AE 76-02-2005	18-1-05	BCAS 456163	500.00
23.	000002/ 2005	Yunus Ali & Co.	AE 76-01-2005	18-1-05	BCAS 456164	500.00
24.	000003/ 2005	Khamdan & Co.	AE 76-04-2005	1-2-05	BCAS 456235	500.00
25.	000004/ 2005	Culaz & Associates	R/S 72-15-02	9-4-05	BCAS 456615	250.00
26.	000001/ 2006	Parijal & Co.	A/E 76-16-2006	13-9-06	BCAS 465193	500.00
					Jumlah	12,980.00

Hakcipta Pencetak (H)

**PERCETAKAN NASIONAL MALAYSIA BERHAD**

Semua Hak Terpelihara. Tiada mana-mana bahagian jua daripada penerbitan ini boleh diterbitkan semula atau disimpan di dalam bentuk yang boleh diperolehi semula atau disiarkan dalam sebarang bentuk dengan apa jua cara elektronik, mekanikal, fotokopi, rakaman dan/ atau sebaliknya tanpa mendapat izin daripada Percetakan Nasional Malaysia Berhad (Pencetak kepada Kerajaan Malaysia yang dilantik).



DICETAK OLEH  
PERCETAKAN NASIONAL MALAYSIA BERHAD  
CAWANGAN ALOR SETAR  
BAGI PIHAK DAN DENGAN PERINTAH KERAJAAN MALAYSIA