



NEGERI KEDAH DARUL AMAN

Warta Kerajaan

DITERBITKAN DENGAN KUASA

GOVERNMENT OF KEDAH DARUL AMAN GAZETTE

PUBLISHED BY AUTHORITY

Jil. 60

13hb April 2017

No. 8

No. 239.

AKTA PENGURUSAN STRATA 2013
[Akta 757]

STRATA MANAGEMENT ACT 2013
[Act 757]

PELANTIKAN DI BAWAH SUBSEKSYEN 4(1)

APPOINTMENT UNDER SUBSECTION 4(1)

Pada menjalankan kuasa yang diberikan oleh subseksyen 4(1) Akta Pengurusan Strata 2013 [Akta 757], Pihak Berkuasa Negeri telah melantik orang yang dinamakan dalam Ruang (1) Jadual untuk memegang jawatan yang dinyatakan dalam Ruang (2). Pelantikan ini disifatkan telah mula berkuat kuasa pada 1 Jun 2016.

In exercise of the powers conferred by subsection 4(1) of the Strata Management Act 2013 [Act 757], the State Authority has appointed the persons named in Column (1) of the Schedule to hold the office specified in Column (2). This appointment is deemed to have come into operation on 1 June 2016.

JADUAL/SCHEDULE

(1)	(2)
Nama/Name	Jawatan/Office
Datuk Bandar/Yang Dipertua Pihak Berkuasa Tempatan Negeri Kedah	Pesuruhjaya Bangunan/ <i>Commissioner of Buildings</i>

(1)	(2)
Nama/ <i>Name</i>	Jawatan/ <i>Office</i>
Setiausaha Pihak Berkuasa Tempatan Negeri Kedah	Timbalan Pesuruhjaya Bangunan/ <i>Deputy Commissioner of Building</i>
Pegawai Pesuruhjaya Bangunan Pihak Berkuasa Tempatan Negeri Kedah	Pegawai Pesuruhjaya Bangunan/ <i>Officer of Commissioner of Building</i>

Disahkan oleh Majlis Mesyuarat Kerajaan Negeri Kedah pada 15 Februari 2017.

Confirmed by the State Authority in the meeting on 15 February 2017.

HAJI IQBAL BIN AHMAD
*Setiausaha Majlis Mesyuarat Kerajaan
Kedah/
State Executive Council
Kedah*

No. 240.

AKTA KERAJAAN TEMPATAN 1976
(Akta 171)

LOCAL GOVERNMENT ACT 1976
(Act 171)

PELANTIKAN DI BAWAH SUBSEKSYEN 7(2)

APPOINTMENT UNDER SUBSECTION 7(2)

Pada menjalankan kuasa yang diberikan oleh subseksyen 7(2) Akta Kerajaan Tempatan 1976 [*Akta 171*] sebagaimana diubahsuai di bawah Perintah Kawasan Pihak Berkuasa Tempatan Taman Perindustrian Hi-Tech Kulim (Pengubahsuaian Akta Kerajaan Tempatan 1976) 2011, dengan ini Pihak Berkuasa Negeri melantik Pegawai-pegawai seperti di Jadual Pertama.

2. Pelantikan pegawai sebagaimana terdapat dalam *Warta* di dalam Jadual Kedua dengan ini dibatalkan.

In exercise of the powers conferred by subsection 7(2) of the Local Government Act 1976 [*Act 171*] as modified under Kulim Hi-Tech Industrial Park Local Authority Area (Modification of Local Government Act 1976) Order 2011, the State Authority hereby appoints the officers as stated in the First Schedule.

2. The appointment of the following officer as appearing in the *Gazette* of the Second Schedule is hereby revoked.

JADUAL PERTAMA

(Perenggan 1)

(1)	(2)	(3)	(4)
Bil.	Nama Pegawai	Jawatan	Tarikh Lantikan
1.	Encik Mohamed Asri bin Johan (Kontrak)	Jurutera (J41)	2 Ogos 2015

JADUAL KEDUA

(Perenggan 2)

(1)	(2)	(3)	(4)	(5)	(6)
Bil.	Nama Pegawai	Jawatan	Tarikh Lantikan	Tarikh Letak Jawatan	Warta
1.	Puan Khodijah binti Saad	Pembantu Awam (H11)	1 Januari 2007	30 April 2016	29 Januari 2009 No. Warta: 3

Disahkan oleh Majlis Mesyuarat Kerajaan Negeri pada 15 Februari 2017.

[PSU(K) 743-1399 Jld. 8 SK. 28]

HAJI IQBAL BIN AHMAD
Setiausaha
Majlis Mesyuarat Kerajaan
Kedah/
Secretary
State Executive Council
Kedah

KANUN TANAH NEGARA

(Akta 56 tahun 1965)

NATIONAL LAND CODE

(Act 56 of 1965)

No. 241.

(Seksyen 27)

NOTIS MENGENAI SIASATAN

(Section 27)

NOTICE OF ENQUIRY

Satu siasatan akan diadakan di Pejabat Tanah Kulim, pada hari Rabu bersamaan 19 April 2017 pada jam 10.00 pagi berkenaan dengan perkara yang berikut:

Cadangan untuk Membatalkan Sijil Simpanan seperti dalam Jadual di bawah ini mengikut seksyen 64 Kanun Tanah Negara.

Sesiapa jua yang ada apa-apa kepentingan dalam perkara ini atau yang hendak membuat apa-apa tuntutan, bantahan atau lain-lain permintaan hendaklah hadir di tempat dan pada waktu yang dinyatakan itu dan hendaklah bersedia memberi keterangan lisan dan mengemukakan apa-apa keterangan suratan yang ada dalam miliknya.

Sesiapa jua orang itu boleh dibantu dalam siasatan itu oleh seorang peguambela dan peguamcara.

Sesiapa jua orang itu boleh membuat permohonan, dengan surat berdaftar, supaya siasatan itu boleh ditempohkan atau supaya tempat siasatan itu diubah dengan menyatakan:

- (a) sebab-sebab penempohan atau perubahan itu diminta; dan
- (b) jenis dan isi keterangan yang dicadangkan hendaklah diberi atau dikemukakan olehnya.

An enquiry will be held at Pejabat Tanah Kulim, on Wednesday the 19 of April 2017 at 10.00 a.m. in respect of the following matter:

Proposal to Revoke Reserved Land described in the Schedule below *vide* section 64 of the National Land Code.

Any person who has any interest in this matter or wishes to make any claim, objection or other submission should attend at the place at the time specified and be prepared to give oral evidence he may possess.

Any such person may be assisted at the enquiry by an advocated and solicitor.

Any such person may, by registered letter, apply for postponement or for a change of venue, stating:

- (a) the person for which such postponement or change is sought; and
- (b) the nature and substance of the evidence which he proposes to give or adduce.

JADUAL/SCHEDULE

Mukim—Terap. Daerah—Kulim. Lot—2015. No. R.C.—25. Keluasan—4096 meter persegi/44091 kaki persegi. Syarat—Tapak Kubur. Pengawal—Tuan Imam Masjid Sungai Tengah.

Bertarikh 22 Mac 2017

Dated 22 March 2017

[PTG/Ked./K/649/2013/06 (Kes 18/2017)]

HAJI MOHD. SHAHADAN BIN ABDULLAH
Timbalan Pengarah Tanah dan Galian (Pembangunan)
b.p. Pengarah Tanah dan Galian
Kedah

No. 242.

(Seksyen 27)

NOTIS MENGENAI SIASATAN

(Section 27)

NOTICE OF ENQUIRY

Satu siasatan akan diadakan di Pejabat Tanah Kulim, pada hari Rabu bersamaan 19 April 2017 pada jam 10.00 pagi berkenaan dengan perkara yang berikut:

Cadangan untuk Membatalkan Sijil Simpanan seperti dalam Jadual di bawah ini mengikut seksyen 64 Kanun Tanah Negara.

Sesiapa jua yang ada apa-apa kepentingan dalam perkara ini atau yang hendak membuat apa-apa tuntutan, bantahan atau lain-lain permintaan hendaklah hadir di tempat dan pada waktu yang dinyatakan itu dan hendaklah bersedia memberi keterangan lisan dan mengemukakan apa-apa keterangan suratan yang ada dalam miliknya.

Sesiapa jua orang itu boleh dibantu dalam siasatan itu oleh seorang peguambela dan peguamcara.

Sesiapa jua orang itu boleh membuat permohonan, dengan surat berdaftar, supaya siasatan itu boleh ditempohkan atau supaya tempat siasatan itu diubah dengan menyatakan:

- (a) sebab-sebab penempohan atau perubahan itu diminta; dan
- (b) jenis dan isi keterangan yang dicadangkan hendaklah diberi atau dikemukakan olehnya.

An enquiry will be held at Pejabat Tanah Kulim, on Wednesday the 19 of April 2017 at 10.00 a.m. in respect of the following matter:

Proposal to Revoke Reserved Land described in the Schedule below *vide* section 64 of the National Land Code.

Any person who has any interest in this matter or wishes to make any claim, objection or other submission should attend at the place at the time specified and be prepared to give oral evidence he may possess.

Any such person may be assisted at the enquiry by an advocated and solicitor.

Any such person may, by registered letter, apply for postponement or for a change of venue, stating:

- (a) the person for which such postponement or change is sought; and
- (b) the nature and substance of the evidence which he proposes to give or adduce.

JADUAL/SCHEDULE

Mukim—Bandar Kulim. Daerah—Kulim. Lot—Sebahagian Lot 1440 (P.T. 3128). No. R.C.—49/2009. Keluasan—1889 meter persegi/20330 kaki persegi. Syarat—Tapak Surau. Pengawal—Setiausaha Kerajaan Negeri Kedah Darul Aman.

Bertarikh 21 Mac 2017

Dated 21 March 2017

[PTG/Ked./K/627/2015/06 (Kes 20/2017)]

HAJI MOHD. SHAHADAN BIN ABDULLAH
Timbalan Pengarah Tanah dan Galian (Pembangunan)
b.p. Pengarah Tanah dan Galian
Kedah

No. 243.

(Seksyen 27)

NOTIS MENGENAI SIASATAN

(Section 27)

NOTICE OF ENQUIRY

Satu siasatan akan diadakan di Pejabat Tanah Kulim, pada hari Rabu bersamaan 19 April 2017 pada jam 10.00 pagi berkenaan dengan perkara yang berikut:

Cadangan untuk Membatalkan Sijil Simpanan seperti dalam Jadual di bawah ini mengikut seksyen 64 Kanun Tanah Negara.

Sesiapa jua yang ada apa-apa kepentingan dalam perkara ini atau yang hendak membuat apa-apa tuntutan, bantahan atau lain-lain permintaan hendaklah hadir di tempat dan pada waktu yang dinyatakan itu dan hendaklah bersedia memberi keterangan lisan dan mengemukakan apa-apa keterangan suratan yang ada dalam miliknya.

Sesiapa jua orang itu boleh dibantu dalam siasatan itu oleh seorang peguambela dan peguamcara.

Sesiapa jua orang itu boleh membuat permohonan, dengan surat berdaftar, supaya siasatan itu boleh ditempohkan atau supaya tempat siasatan itu diubah dengan menyatakan:

- (a) sebab-sebab penempohan atau perubahan itu diminta; dan
- (b) jenis dan isi keterangan yang dicadangkan hendaklah diberi atau dikemukakan olehnya.

An enquiry will be held at Pejabat Tanah Kulim, on Wednesday the 19 of April 2017 at 10.00 a.m. in respect of the following matter:

Proposal to Revoke Reserved Land described in the Schedule below *vide* section 64 of the National Land Code.

Any person who has any interest in this matter or wishes to make any claim, objection or other submission should attend at the place at the time specified and be prepared to give oral evidence he may possess.

Any such person may be assisted at the enquiry by an advocated and solicitor.

Any such person may, by registered letter, apply for postponement or for a change of venue, stating:

- (a) the person for which such postponement or change is sought; and
- (b) the nature and substance of the evidence which he proposes to give or adduce.

JADUAL/SCHEDULE

Mukim—Bagan Sena. Daerah—Kulim. Lot—2884 (Lot Lama 282). No. R.C.—32. Keluasan—1.867 hektar. Syarat—Tapak Kubur. Pengawal—Penghulu/Imam Masjid Labu Besar.

Bertarikh 22 Mac 2017

Dated 22 March 2017

[PTG/Ked./K/626/2015/06 (Kes 21/2017)]

HAJI MOHD. SHAHADAN BIN ABDULLAH
Timbalan Pengarah Tanah dan Galian (Pembangunan)
b.p. Pengarah Tanah dan Galian
Kedah

No. 244.

(Seksyen 27)

NOTIS MENGENAI SIASATAN

(Section 27)

NOTICE OF ENQUIRY

Satu siasatan akan diadakan di Pejabat Tanah Kulim, pada hari Rabu bersamaan 19 April 2017 pada jam 10.00 pagi berkenaan dengan perkara yang berikut:

Cadangan untuk Membatalkan Sijil Simpanan seperti dalam Jadual di bawah ini mengikut seksyen 64 Kanun Tanah Negara.

Sesiapa jua yang ada apa-apa kepentingan dalam perkara ini atau yang hendak membuat apa-apa tuntutan, bantahan atau lain-lain permintaan hendaklah hadir di tempat dan pada waktu yang dinyatakan itu dan hendaklah bersedia memberi keterangan lisan dan mengemukakan apa-apa keterangan suratan yang ada dalam miliknya.

Sesiapa jua orang itu boleh dibantu dalam siasatan itu oleh seorang peguambela dan peguamcara.

Sesiapa jua orang itu boleh membuat permohonan, dengan surat berdaftar, supaya siasatan itu boleh ditempohkan atau supaya tempat siasatan itu diubah dengan menyatakan:

- (a) sebab-sebab penempohan atau perubahan itu diminta; dan
- (b) jenis dan isi keterangan yang dicadangkan hendaklah diberi atau dikemukakan olehnya.

An enquiry will be held at Pejabat Tanah Kulim, on Wednesday the 19 of April 2017 at 10.00 a.m. in respect of the following matter:

Proposal to Revoke Reserved Land described in the Schedule below *vide* section 64 of the National Land Code.

Any person who has any interest in this matter or wishes to make any claim, objection or other submission should attend at the place at the time specified and be prepared to give oral evidence he may possess.

Any such person may be assisted at the enquiry by an advocated and solicitor.

Any such person may, by registered letter, apply for postponement or for a change of venue, stating:

- (a) the person for which such postponement or change is sought; and
- (b) the nature and substance of the evidence which he proposes to give or adduce.

JADUAL/SCHEDULE

Mukim—Terap. Daerah—Kulim. Lot—603. No. R.C.—53. Keluasan—0.5388 hektar/1.3313 ekar. Syarat—Night Soil Dumping Ground. Pengawal—Setiausaha Kerajaan Negeri Kedah Darul Aman.

Bertarikh 21 Mac 2017

Dated 21 March 2017

[PTG/Ked./K/629/2015/06 (Kes 22/2017)]

HAJI MOHD. SHAHADAN BIN ABDULLAH
Timbalan Pengarah Tanah dan Galian (Pembangunan)
b.p. Pengarah Tanah dan Galian
Kedah

No. 245.

(Seksyen 27)

NOTIS MENGENAI SIASATAN

(Section 27)

NOTICE OF ENQUIRY

Satu siasatan akan diadakan di Pejabat Tanah Kulim, pada hari Rabu bersamaan 19 April 2017 pada jam 10.00 pagi berkenaan dengan perkara yang berikut:

Cadangan untuk Membatalkan Sijil Simpanan seperti dalam Jadual di bawah ini mengikut seksyen 64 Kanun Tanah Negara.

Sesiapa jua yang ada apa-apa kepentingan dalam perkara ini atau yang hendak membuat apa-apa tuntutan, bantahan atau lain-lain permintaan hendaklah hadir di tempat dan pada waktu yang dinyatakan itu dan hendaklah bersedia memberi keterangan lisan dan mengemukakan apa-apa keterangan suratan yang ada dalam miliknya.

Sesiapa jua orang itu boleh dibantu dalam siasatan itu oleh seorang peguambela dan peguamcara.

Sesiapa jua orang itu boleh membuat permohonan, dengan surat berdaftar, supaya siasatan itu boleh ditempohkan atau supaya tempat siasatan itu diubah dengan menyatakan:

- (a) sebab-sebab penempohan atau perubahan itu diminta; dan
- (b) jenis dan isi keterangan yang dicadangkan hendaklah diberi atau dikemukakan olehnya.

An enquiry will be held at Pejabat Tanah Kulim, on Wednesday the 19 of April 2017 at 10.00 a.m. in respect of the following matter:

Proposal to Revoke Reserved Land described in the Schedule below *vide* section 64 of the National Land Code.

Any person who has any interest in this matter or wishes to make any claim, objection or other submission should attend at the place at the time specified and be prepared to give oral evidence he may possess.

Any such person may be assisted at the enquiry by an advocated and solicitor.

Any such person may, by registered letter, apply for postponement or for a change of venue, stating:

- (a) the person for which such postponement or change is sought; and
- (b) the nature and substance of the evidence which he proposes to give or adduce.

JADUAL/SCHEDULE

Mukim—Nagalilit. Daerah—Kulim. Lot—225. No. R.C.—18. Keluasan—6188 meter persegi/66604 kaki persegi. Syarat—Tapak Masjid. Pengawal—Penghulu Mukim Nagalilit.

Bertarikh 21 Mac 2017

Dated 21 March 2017

[PTG/Ked./K/601/2016/06 (Kes 23/2017)]

HAJI MOHD. SHAHADAN BIN ABDULLAH
Timbalan Pengarah Tanah dan Galian (Pembangunan)
b.p. Pengarah Tanah dan Galian
Kedah

No. 246.

(Seksyen 27)

NOTIS MENGENAI SIASATAN

(Section 27)

NOTICE OF ENQUIRY

Satu siasatan akan diadakan di Pejabat Tanah Kulim, pada hari Rabu bersamaan 19 April 2017 pada jam 10.00 pagi berkenaan dengan perkara yang berikut:

Cadangan untuk Membatalkan Sijil Simpanan seperti dalam Jadual di bawah ini mengikut seksyen 64 Kanun Tanah Negara.

Sesiapa jua yang ada apa-apa kepentingan dalam perkara ini atau yang hendak membuat apa-apa tuntutan, bantahan atau lain-lain permintaan hendaklah hadir di tempat dan pada waktu yang dinyatakan itu dan hendaklah bersedia memberi keterangan lisan dan mengemukakan apa-apa keterangan suratan yang ada dalam miliknya.

Sesiapa jua orang itu boleh dibantu dalam siasatan itu oleh seorang peguambela dan peguamcara.

Sesiapa jua orang itu boleh membuat permohonan, dengan surat berdaftar, supaya siasatan itu boleh ditempohkan atau supaya tempat siasatan itu diubah dengan menyatakan:

- (a) sebab-sebab penempohan atau perubahan itu diminta; dan
- (b) jenis dan isi keterangan yang dicadangkan hendaklah diberi atau dikemukakan olehnya.

An enquiry will be held at Pejabat Tanah Kulim, on Wednesday the 19 of April 2017 at 10.00 a.m. in respect of the following matter:

Proposal to Revoke Reserved Land described in the Schedule below *vide* section 64 of the National Land Code.

Any person who has any interest in this matter or wishes to make any claim, objection or other submission should attend at the place at the time specified and be prepared to give oral evidence he may possess.

Any such person may be assisted at the enquiry by an advocated and solicitor.

Any such person may, by registered letter, apply for postponement or for a change of venue, stating:

- (a) the person for which such postponement or change is sought; and
- (b) the nature and substance of the evidence which he proposes to give or adduce.

JADUAL/SCHEDULE

Mukim—Sidam Kanan. Daerah—Kulim. Lot—573. No. R.C.—358. Keluasan—0.471 hektar. Syarat—Tapak Kubur. Pengawal—Penghulu/Imam Masjid Guar Lobak.

Bertarikh 21 Mac 2017

Dated 21 March 2017

[PTG/Ked./K/602/2016/06 (Kes 24/2017)]

HAJI MOHD. SHAHADAN BIN ABDULLAH
Timbalan Pengarah Tanah dan Galian (Pembangunan)
b.p. Pengarah Tanah dan Galian
Kedah

No. 247.

(Seksyen 27)

NOTIS MENGENAI SIASATAN

(Section 27)

NOTICE OF ENQUIRY

Satu siasatan akan diadakan di Pejabat Tanah Kulim, pada hari Rabu bersamaan 19 April 2017 pada jam 10.00 pagi berkenaan dengan perkara yang berikut:

Cadangan untuk Membatalkan Sijil Simpanan seperti dalam Jadual di bawah ini mengikut seksyen 64 Kanun Tanah Negara.

Sesiapa jua yang ada apa-apa kepentingan dalam perkara ini atau yang hendak membuat apa-apa tuntutan, bantahan atau lain-lain permintaan hendaklah hadir di tempat dan pada waktu yang dinyatakan itu dan hendaklah bersedia memberi keterangan lisan dan mengemukakan apa-apa keterangan suratan yang ada dalam miliknya.

Sesiapa jua orang itu boleh dibantu dalam siasatan itu oleh seorang peguambela dan peguamcara.

Sesiapa jua orang itu boleh membuat permohonan, dengan surat berdaftar, supaya siasatan itu boleh ditempohkan atau supaya tempat siasatan itu diubah dengan menyatakan:

- (a) sebab-sebab penempohan atau perubahan itu diminta; dan
- (b) jenis dan isi keterangan yang dicadangkan hendaklah diberi atau dikemukakan olehnya.

An enquiry will be held at Pejabat Tanah Kulim, on Wednesday the 19 of April 2017 at 10.00 a.m. in respect of the following matter:

Proposal to Revoke Reserved Land described in the Schedule below *vide* section 64 of the National Land Code.

Any person who has any interest in this matter or wishes to make any claim, objection or other submission should attend at the place at the time specified and be prepared to give oral evidence he may possess.

Any such person may be assisted at the enquiry by an advocated and solicitor.

Any such person may, by registered letter, apply for postponement or for a change of venue, stating:

- (a) the person for which such postponement or change is sought; and
- (b) the nature and substance of the evidence which he proposes to give or adduce.

JADUAL/SCHEDULE

Mukim—Sidam Kanan. Daerah—Kulim. Lot—P.T. 6320 (Asal Lot 1790). No. R.C.—198. Keluasan—1.1871 ekar. Syarat—Tapak Masjid dan Kubur. Pengawal—Penghulu/Imam Masjid Guar Lobak.

Bertarikh 22 Mac 2017

Dated 22 March 2017

[PTG/Ked./K/603/2016/06 (Kes 25/2017)]

HAJI MOHD. SHAHADAN BIN ABDULLAH
Timbalan Pengarah Tanah dan Galian (Pembangunan)
b.p. Pengarah Tanah dan Galian
Kedah

No. 248.

(Seksyen 27)

NOTIS MENGENAI SIASATAN

(Section 27)

NOTICE OF ENQUIRY

Satu siasatan akan diadakan di Pejabat Tanah Kulim, pada hari Rabu bersamaan 19 April 2017 pada jam 10.00 pagi berkenaan dengan perkara yang berikut:

Cadangan untuk Membatalkan Sijil Simpanan seperti dalam Jadual di bawah ini mengikut seksyen 64 Kanun Tanah Negara.

Sesiapa jua yang ada apa-apa kepentingan dalam perkara ini atau yang hendak membuat apa-apa tuntutan, bantahan atau lain-lain permintaan hendaklah hadir di tempat dan pada waktu yang dinyatakan itu dan hendaklah bersedia memberi keterangan lisan dan mengemukakan apa-apa keterangan suratan yang ada dalam miliknya.

Sesiapa jua orang itu boleh dibantu dalam siasatan itu oleh seorang peguambela dan peguamcara.

Sesiapa jua orang itu boleh membuat permohonan, dengan surat berdaftar, supaya siasatan itu boleh ditempohkan atau supaya tempat siasatan itu diubah dengan menyatakan:

- (a) sebab-sebab penempohan atau perubahan itu diminta; dan
- (b) jenis dan isi keterangan yang dicadangkan hendaklah diberi atau dikemukakan olehnya.

An enquiry will be held at Pejabat Tanah Kulim, on Wednesday the 19 of April 2017 at 10.00 a.m. in respect of the following matter:

Proposal to Revoke Reserved Land described in the Schedule below *vide* section 64 of the National Land Code.

Any person who has any interest in this matter or wishes to make any claim, objection or other submission should attend at the place at the time specified and be prepared to give oral evidence he may possess.

Any such person may be assisted at the enquiry by an advocated and solicitor.

Any such person may, by registered letter, apply for postponement or for a change of venue, stating:

- (a) the person for which such postponement or change is sought; and
- (b) the nature and substance of the evidence which he proposes to give or adduce.

JADUAL/SCHEDULE

Mukim—Sidam Kanan. Daerah—Kulim. Lot—1918 (Asal Lot 210). No. R.C.—195. Keluasan—0.9258 hektar. Syarat—Tapak Kubur Orang Islam. Pengawal—Penghulu/Imam Masjid Terat Batu.

Bertarikh 22 Mac 2017

Dated 22 March 2017

[PTG/Ked./K/612/2016/06 (Kes 26/2017)]

HAJI MOHD. SHAHADAN BIN ABDULLAH
Timbalan Pengarah Tanah dan Galian (Pembangunan)
b.p. Pengarah Tanah dan Galian
Kedah

No. 249.

(Seksyen 27)

NOTIS MENGENAI SIASATAN

(Section 27)

NOTICE OF ENQUIRY

Satu siasatan akan diadakan di Pejabat Tanah Kulim, pada hari Rabu bersamaan 19 April 2017 pada jam 10.00 pagi berkenaan dengan perkara yang berikut:

Cadangan untuk Membatalkan Sijil Simpanan seperti dalam Jadual di bawah ini mengikut seksyen 64 Kanun Tanah Negara.

Sesiapa jua yang ada apa-apa kepentingan dalam perkara ini atau yang hendak membuat apa-apa tuntutan, bantahan atau lain-lain permintaan hendaklah hadir di tempat dan pada waktu yang dinyatakan itu dan hendaklah bersedia memberi keterangan lisan dan mengemukakan apa-apa keterangan suratan yang ada dalam miliknya.

Sesiapa jua orang itu boleh dibantu dalam siasatan itu oleh seorang peguambela dan peguamcara.

Sesiapa jua orang itu boleh membuat permohonan, dengan surat berdaftar, supaya siasatan itu boleh ditempohkan atau supaya tempat siasatan itu diubah dengan menyatakan:

- (a) sebab-sebab penempohan atau perubahan itu diminta; dan
- (b) jenis dan isi keterangan yang dicadangkan hendaklah diberi atau dikemukakan olehnya.

An enquiry will be held at Pejabat Tanah Kulim, on Wednesday the 19 of April 2017 at 10.00 a.m. in respect of the following matter:

Proposal to Revoke Reserved Land described in the Schedule below *vide* section 64 of the National Land Code.

Any person who has any interest in this matter or wishes to make any claim, objection or other submission should attend at the place at the time specified and be prepared to give oral evidence he may possess.

Any such person may be assisted at the enquiry by an advocated and solicitor.

Any such person may, by registered letter, apply for postponement or for a change of venue, stating:

- (a) the person for which such postponement or change is sought; and
- (b) the nature and substance of the evidence which he proposes to give or adduce.

JADUAL/SCHEDULE

Mukim—Bagan Sena. Daerah—Kulim. Lot—P.T. 1290 (Asal Lot 1004). No. R.C.—55. Keluasan—13503 meter persegi/145346 kaki persegi. Syarat—Tapak Masjid dan Kubur. Pengawal—Pengkulu/Imam Masjid Bikan.

Bertarikh 21 Mac 2017

Dated 21 March 2017

[PTG/Ked./K/614/2016/06 (Kes 27/2017)]

HAJI MOHD. SHAHADAN BIN ABDULLAH
Timbalan Pengarah Tanah dan Galian (Pembangunan)
b.p. Pengarah Tanah dan Galian
Kedah

No. 250.

(Seksyen 27)

NOTIS MENGENAI SIASATAN

(Section 27)

NOTICE OF ENQUIRY

Satu siasatan akan diadakan di Pejabat Tanah Kulim, pada hari Rabu bersamaan 19 April 2017 pada jam 10.00 pagi berkenaan dengan perkara yang berikut:

Cadangan untuk Membatalkan Sijil Simpanan seperti dalam Jadual di bawah ini mengikut seksyen 64 Kanun Tanah Negara.

Sesiapa jua yang ada apa-apa kepentingan dalam perkara ini atau yang hendak membuat apa-apa tuntutan, bantahan atau lain-lain permintaan hendaklah hadir di tempat dan pada waktu yang dinyatakan itu dan hendaklah bersedia memberi keterangan lisan dan mengemukakan apa-apa keterangan suratan yang ada dalam miliknya.

Sesiapa jua orang itu boleh dibantu dalam siasatan itu oleh seorang peguambela dan peguamcara.

Sesiapa jua orang itu boleh membuat permohonan, dengan surat berdaftar, supaya siasatan itu boleh ditempohkan atau supaya tempat siasatan itu diubah dengan menyatakan:

- (a) sebab-sebab penempohan atau perubahan itu diminta; dan
- (b) jenis dan isi keterangan yang dicadangkan hendaklah diberi atau dikemukakan olehnya.

An enquiry will be held at Pejabat Tanah Kulim, on Wednesday the 19 of April 2017 at 10.00 a.m. in respect of the following matter:

Proposal to Revoke Reserved Land described in the Schedule below *vide* section 64 of the National Land Code.

Any person who has any interest in this matter or wishes to make any claim, objection or other submission should attend at the place at the time specified and be prepared to give oral evidence he may possess.

Any such person may be assisted at the enquiry by an advocated and solicitor.

Any such person may, by registered letter, apply for postponement or for a change of venue, stating:

- (a) the person for which such postponement or change is sought; and
- (b) the nature and substance of the evidence which he proposes to give or adduce.

JADUAL/SCHEDULE

Mukim—Bandar Kulim. Daerah—Kulim. Lot—P.T. 3262 (Asal Sebahagian Lot 6196). No. R.C.—28/2010. Keluasan—1.607 hektar/3.971 ekar. Syarat—Tapak Masjid. Pengawal—Setiausaha Kerajaan Negeri Kedah Darul Aman.

Bertarikh 21 Mac 2017

Dated 21 March 2017

[PTG/Ked./K/600/2017/06 (Kes 28/2017)]

HAJI MOHD. SHAHADAN BIN ABDULLAH
Timbalan Pengarah Tanah dan Galian (Pembangunan)
b.p. Pengarah Tanah dan Galian
Kedah

No. 251.

(Seksyen 27)

NOTIS MENGENAI SIASATAN

(Section 27)

NOTICE OF ENQUIRY

Satu siasatan akan diadakan di Pejabat Tanah Kulim, pada hari Rabu bersamaan 19 April 2017 pada jam 10.00 pagi berkenaan dengan perkara yang berikut:

Cadangan untuk Membatalkan Sijil Simpanan seperti dalam Jadual di bawah ini mengikut seksyen 64 Kanun Tanah Negara.

Sesiapa jua yang ada apa-apa kepentingan dalam perkara ini atau yang hendak membuat apa-apa tuntutan, bantahan atau lain-lain permintaan hendaklah hadir di tempat dan pada waktu yang dinyatakan itu dan hendaklah bersedia memberi keterangan lisan dan mengemukakan apa-apa keterangan suratan yang ada dalam miliknya.

Sesiapa jua orang itu boleh dibantu dalam siasatan itu oleh seorang peguambela dan peguamcara.

Sesiapa jua orang itu boleh membuat permohonan, dengan surat berdaftar, supaya siasatan itu boleh ditempohkan atau supaya tempat siasatan itu diubah dengan menyatakan:

- (a) sebab-sebab penempohan atau perubahan itu diminta; dan
- (b) jenis dan isi keterangan yang dicadangkan hendaklah diberi atau dikemukakan olehnya.

An enquiry will be held at Pejabat Tanah Kulim, on Wednesday the 19 of April 2017 at 10.00 a.m. in respect of the following matter:

Proposal to Revoke Reserved Land described in the Schedule below *vide* section 64 of the National Land Code.

Any person who has any interest in this matter or wishes to make any claim, objection or other submission should attend at the place at the time specified and be prepared to give oral evidence he may possess.

Any such person may be assisted at the enquiry by an advocated and solicitor.

Any such person may, by registered letter, apply for postponement or for a change of venue, stating:

- (a) the person for which such postponement or change is sought; and
- (b) the nature and substance of the evidence which he proposes to give or adduce.

JADUAL/SCHEDULE

Mukim—Bandar Kulim. Daerah—Kulim. Lot—2856 (Asal Lot 446) 1065. No. R.C.—17 dan 99. Keluasan—0.456 ekar/19863.3 kaki persegi dan 0.530 ekar/23086.8 kaki persegi. Syarat—Hospital Quarantine Station dan Kuarters Kakitangan Kerajaan. Pengawal—Pengarah Kesihatan Negeri Kedah dan Jabatan Ketua Pengarah Tanah dan Galian (Persekutuan).

Bertarikh 27 Mac 2017

Dated 27 March 2017

[PTG/Ked./K/616/2014/06 (Kes 29/2017)]

HAJI MOHD. SHAHADAN BIN ABDULLAH
Timbalan Pengarah Tanah dan Galian (Pembangunan)
b.p. Pengarah Tanah dan Galian
Kedah

No. 252.

PERISYTIHARAN DI BAWAH SEKSYEN 62
 SIMPANAN TANAH BAGI PENGGUNAAN AM

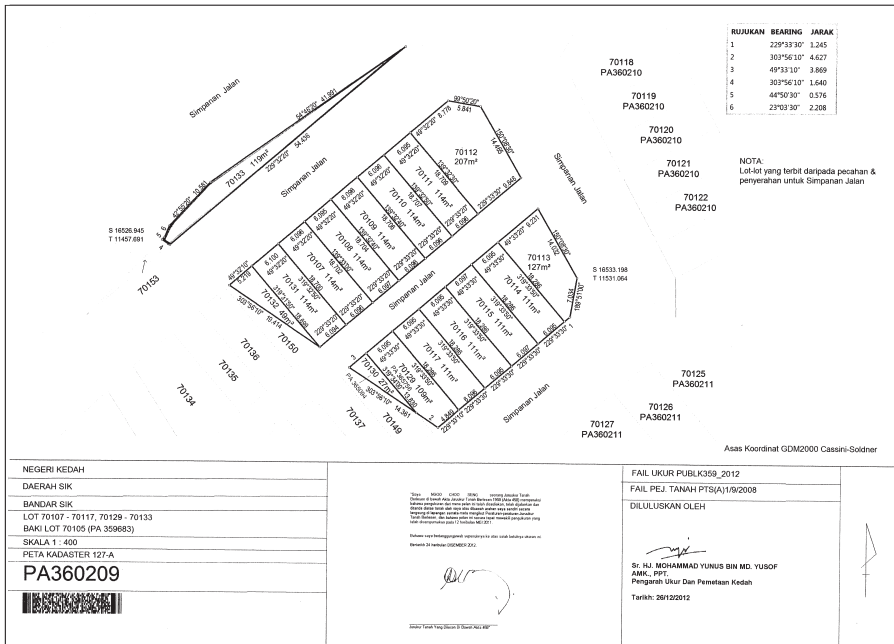
DECLARATION UNDER SECTION 62
 RESERVATION OF LAND FOR PUBLIC PURPOSE

Pada menjalankan kuasa yang diberikan oleh seksyen 62 Kanun Tanah Negara, maka inilah Pihak Berkuasa Negeri mengisytiharkan bahawa lengkungan yang tersebut di dalam Jadual di bawah ini dan dipetakan di atas Peta Pejabat Ukur dan Pemetaan No. P.A. 360209 yang disimpan di Pejabat Pengarah Ukur dan Pemetaan, Negeri Kedah Darul Aman dikehendaki bagi maksud penggunaan am iaitu “Kawasan Lanskap” dan diisytiharkan Setiausaha Kerajaan Negeri Kedah Darul Aman sebagai Pengawai Pengawal.

In exercise of the powers conferred by section 62 of the National Land Code, the State Authority hereby declares that the land described in the Schedule hereto and delineated upon Certified Plan No. P.A. 360209 deposited in the Office of the Director of Survey, Kedah Darul Aman as reserved for public purpose namely “Kawasan Lanskap” and to be controlled by State Secretary Kedah Darul Aman.

JADUAL/SCHEDULE

Bandar—Sik. Daerah—Sik. Lot—70133. Keluasan—119 meter persegi. Pelan Akui No.—360209.



Bertarikh

Dated

[PSU(K): 832-1430; PTG/Ked./A/193/2009]

HAJI IQBAL BIN AHMAD
*Setiausaha Majlis Mesyuarat Kerajaan
 Kedah/
 Secretary State Executive Council
 Kedah*

No. 253.

PERISYTIHARAN DI BAWAH SEKSYEN 62
 SIMPANAN TANAH BAGI PENGGUNAAN AM

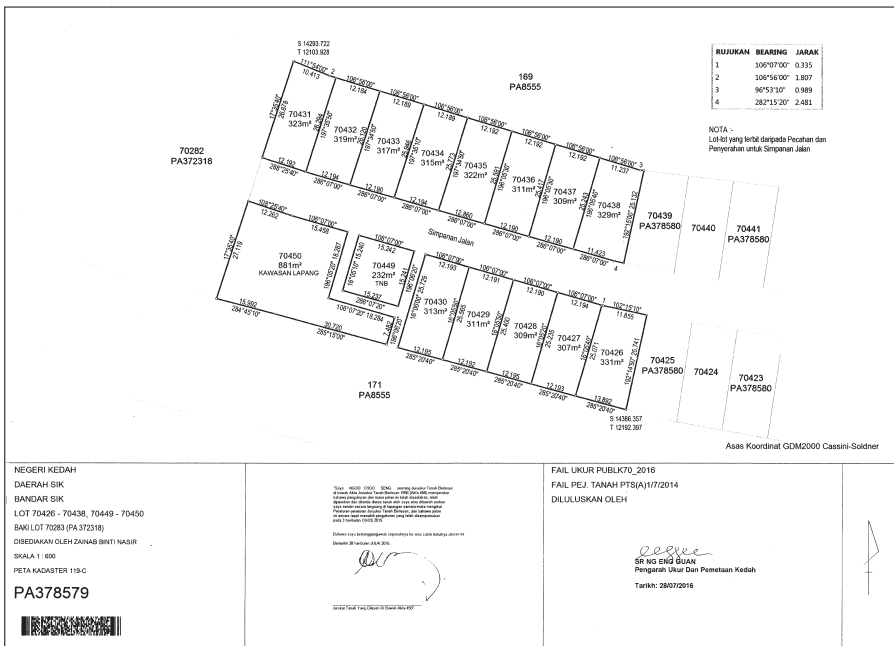
DECLARATION UNDER SECTION 62
 RESERVATION OF LAND FOR PUBLIC PURPOSE

Pada menjalankan kuasa yang diberikan oleh seksyen 62 Kanun Tanah Negara, maka inilah Pihak Berkuasa Negeri mengisytiharkan bahawa lengkungan yang tersebut di dalam Jadual di bawah ini dan dipetakan di atas Peta Pejabat Ukur dan Pemetaan No. P.A. 378579 yang disimpan di Pejabat Pengarah Ukur dan Pemetaan, Negeri Kedah Darul Aman dikehendaki bagi maksud penggunaan am iaitu “Kawasan Lapang” dan diisytiharkan Setiausaha Kerajaan Negeri Kedah Darul Aman sebagai Pengawai Pengawal.

In exercise of the powers conferred by section 62 of the National Land Code, the State Authority hereby declares that the land described in the Schedule hereto and delineated upon Certified Plan No. P.A. 378579 deposited in the Office of the Director of Survey, Kedah Darul Aman as reserved for public purpose namely “Kawasan Lapang” and to be controlled by State Secretary Kedah Darul Aman.

JADUAL/SCHEDULE

Bandar—Sik. Daerah—Sik. Lot—70450. Keluasan—881 meter persegi. Pelan Akui No.—378579.



Bertarikh

Dated

[PSU(K): 10-1436; PTG/Ked./A/265/2014]

HAJI IQBAL BIN AHMAD
Setiausaha Majlis Mesyuarat Kerajaan
Kedah/
Secretary State Executive Council
Kedah

No. 255.

PERISYTIHARAN DI BAWAH SEKSYEN 62
SIMPANAN TANAH BAGI PENGGUNAAN AM

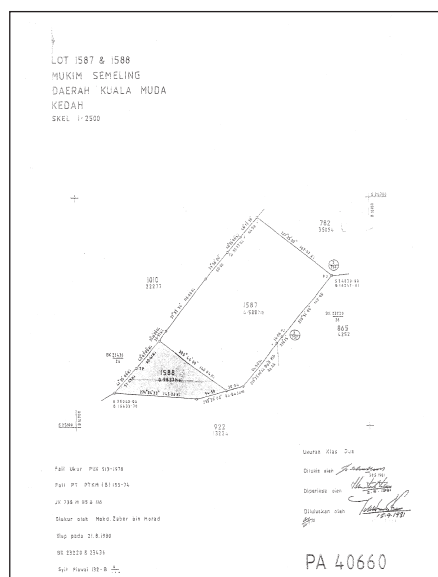
DECLARATION UNDER SECTION 62
RESERVATION OF LAND FOR PUBLIC PURPOSE

Pada menjalankan kuasa yang diberikan oleh seksyen 62 Kanun Tanah Negara, maka inilah Pihak Berkuasa Negeri mengisytiharkan bahawa lengkungan yang tersebut di dalam Jadual di bawah ini dan dipetakan di atas Peta Pejabat Ukur No. P.A. 40660 yang disimpan di Pejabat Pengarah Ukur, Kedah dikehendaki bagi maksud penggunaan am iaitu “Tapak Perkuburan Orang-Orang India” dan diisytiharkan Setiausaha Kerajaan Negeri Kedah Darul Aman sebagai Pegawai Pengawal.

In exercise of the powers conferred by section 62 of the National Land Code, the State Authority hereby declares that the land described in the Schedule hereto and delineated upon Certified Plan No. P.A. 40660 deposited in the Office of the Chief Surveyor, Kedah is reserved for a public purpose namely “Site For Indian Cemetery” and to be controlled by the State Secretary of Kedah Darul Aman.

JADUAL/SCHEDULE

Bandar/Mukim—Semeling. Daerah—Kuala Muda. Lot—1588. Keluasan—0.9837 hektar.



Bertarikh

Dated

[PSU(K)1029/1396; PTG.Ked.: K/245/2008/01]

HAJI IQBAL BIN AHMAD
*Setiausaha Majlis Mesyuarat Kerajaan
Kedah/
Secretary State Executive Council
Kedah*

No. 256.

PERISYTIHARAN DI BAWAH SEKSYEN 62
SIMPANAN TANAH BAGI PENGGUNAAN AM

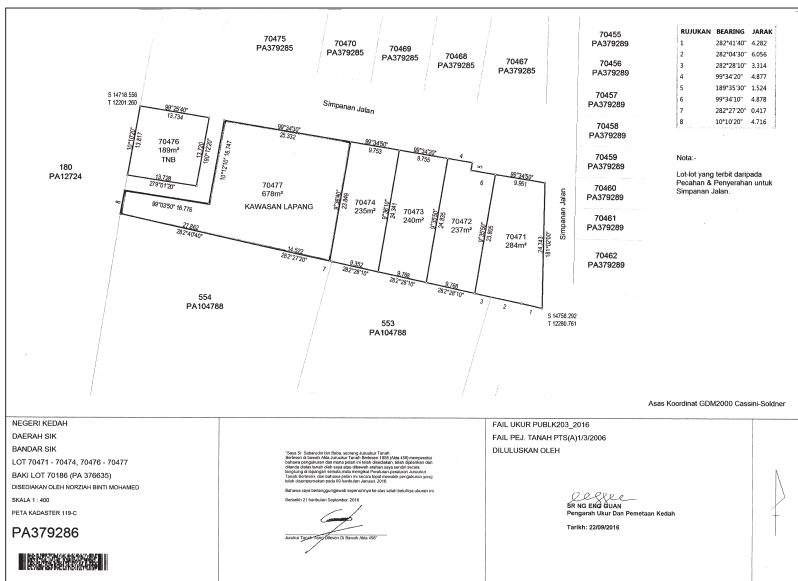
DECLARATION UNDER SECTION 62
RESERVATION OF LAND FOR PUBLIC PURPOSE

Pada menjalankan kuasa yang diberikan oleh seksyen 62 Kanun Tanah Negara, maka inilah Pihak Berkuasa Negeri mengisytiharkan bahawa lengkongan yang tersebut di dalam Jadual di bawah ini dan dipetakan di atas Peta Pejabat Ukur dan Pemetaan No. P.A. 379286 yang disimpan di Pejabat Pengarah Ukur dan Pemetaan, Negeri Kedah Darul Aman dikehendaki bagi maksud penggunaan am iaitu “Kawasan Lapang” dan diisytiharkan Setiausaha Kerajaan Negeri Kedah Darul Aman sebagai Pengawai Pengawal.

In exercise of the powers conferred by section 62 of the National Land Code, the State Authority hereby declares that the land described in the Schedule hereto and delineated upon Certified Plan No. P.A. 379286 deposited in the Office of the Director of Survey, Kedah Darul Aman as reserved for public purpose namely “Kawasan Lapang” and to be controlled by State Secretary Kedah Darul Aman.

JADUAL/SCHEDULE

Bandar—Sik. Daerah—Sik. Lot—70477. Keluasan—678 meter persegi. Pelan Akui No.—379286.



Bertarikh

Dated

[PSU(K): 284-1427; PTG/Ked./A/95/2006]

HAJI IQBAL BIN AHMAD
Setiausaha Majlis Mesyuarat Kerajaan
Kedah/
Secretary State Executive Council
Kedah

No. 257.

PERISYTIHARAN DI BAWAH SEKSYEN 62
SIMPANAN TANAH BAGI PENGGUNAAN AM

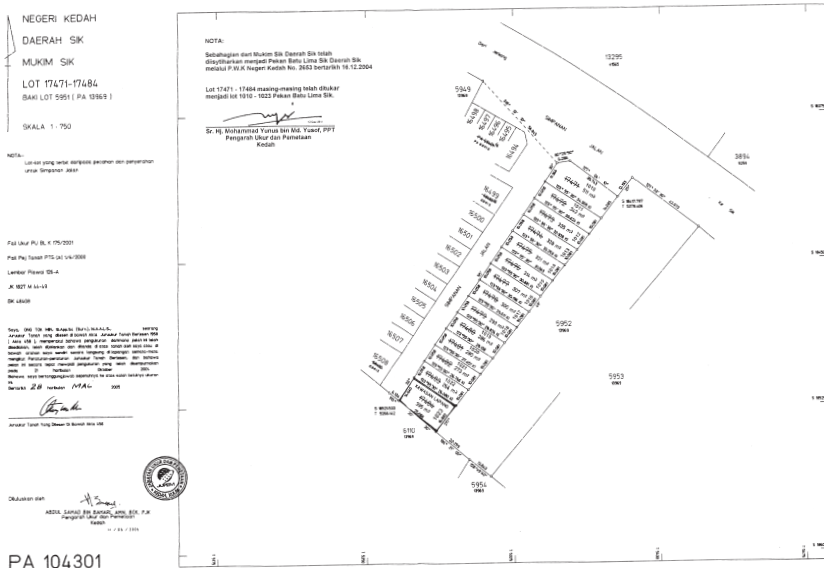
DECLARATION UNDER SECTION 62
RESERVATION OF LAND FOR PUBLIC PURPOSE

Pada menjalankan kuasa yang diberikan oleh seksyen 62 Kanun Tanah Negara, maka inilah Pihak Berkuasa Negeri mengisytiharkan bahawa lengkongan yang tersebut di dalam Jadual di bawah ini dan dipetakan di atas Peta Pejabat Ukur dan Pemetaan No. P.A. 104301 yang disimpan di Pejabat Pengarah Ukur dan Pemetaan, Negeri Kedah Darul Aman dikehendaki bagi maksud penggunaan am iaitu “Kawasan Lapang” dan diisytiharkan Setiausaha Kerajaan Negeri Kedah Darul Aman sebagai Pengawai Pengawal.

In exercise of the powers conferred by section 62 of the National Land Code, the State Authority hereby declares that the land described in the Schedule hereto and delineated upon Certified Plan No. P.A. 104301 deposited in the Office of the Director of Survey, Kedah Darul Aman as reserved for public purpose namely “Kawasan Lapang” and to be controlled by State Secretary Kedah Darul Aman.

JADUAL/SCHEDULE

Pekan—Batu Lima Sik. Daerah—Sik. Lot—1023. Keluasan—395 meter persegi. Pelan Akui No.—104301.



Bertarikh

Dated

[PSU(K): 660-1414/A; PTG/Ked./A/176/2000]

HAJI IQBAL BIN AHMAD
Setiausaha Majlis Mesyuarat Kerajaan
Kedah/
Secretary State Executive Council
Kedah

No. 258.

(Seksyen 97 dan 98)

NOTIS TUNTUTAN HASIL TERHUTANG

Kepada Federal Jaya Sdn. Bhd. (No. Daftar Syarikat 94543-M) yang beralamat di Lot 7800, Peremba, Alor Setar, Kedah tuan punya tanah yang tersebut dalam ruangan satu dan dua dalam Jadual di bawah ini.

Bahawasanya hasil yang dikenakan bagi tanah yang tersebut dan yang kena dibayar bagi tahun ini telah tidak dibayar dan adalah terhutang mulai dari 1 Jun.

Tuan/puan adalah dengan ini dikehendaki, dalam tempoh tiga bulan dari tarikh notis ini disampaikan, supaya membayar di Pejabat Tanah daerah ini/ di Pejabat Tanah Kota Setar, Kompleks Pentadbiran Daerah dan Tanah Kota Setar, Persiaran Taman Jubli Emas, Jalan Suka Menanti, 05150 Alor Setar, Kedah segala wang yang sekarang ini kena dibayar sebagaimana yang tercatat dalam ruangan tiga hingga enam dalam Jadual itu dan yang dijumlahkan dalam ruangan akhirnya.

Dan lagi adalah diberi notis bahawa, jika jumlah yang dinyatakan di ruangan akhir itu tidak dibayar dengan sepenuhnya dalam tempoh tiga bulan yang tersebut itu, maka saya yang bertandatangan di bawah ini, menurut kuasa-kuasa yang diberi oleh seksyen 100, Kanun Tanah Negara, akan mengisytiharkan dengan jalan perintah tanah yang berkenaan itu dirampas dan menjadi hak Pihak Berkuasa Negeri.

To Federal Jaya Sdn. Bhd. (No. Daftar Syarikat 94543-M) of Lot 7800, Peremba, Alor Setar, Kedah proprietor of the lands described in the 1st and 2nd columns of the Schedule below.

Whereas the rent reserved on the said lands and due in respect of the current year is unpaid and, with effect from the 1 June in arrear.

You are hereby required, within three months of the date of the service of this notice, to pay *the Land Office of this district/at Pejabat Tanah Kota Setar, Kompleks Pentadbiran Daerah dan Tanah Kota Setar, Persiaran Taman Jubli Emas, Jalan Suka Menanti, 05150 Alor Setar, Kedah all the sums now due as entered in the 3rd – 6th Columns of the Schedule and totalled in the final column thereof.

And take notice that, if *the total/any of the totals specified in the final column is not paid in full within the said period of three months, then I the undersigned, by virtue of the powers conferred by section 100 of the National Land Code, shall by order declare *the land in question forfeit to the State Authority.

JADUAL TANAH DAN HUTANG-HUTANG/*SCHEDULE OF LAND AND ARREARS*

Jenis dan No. Hakmilik/*Description and No. of Title*—G.M. 13217. No. Lot/Lot No.—7800, Pencawang. Hasil Tahun Ini/*Current Year Rent*—RM1,203.80. Hutang Dari Tahun-tahun Yang Lepas/*Arrears From Previous Years*—RM8,357.60. Bayaran Dan Lain-lain Yang Dikenakan Sebagai Hasil/*Fees etc., Chargeable as Rent*—RM4,963.90. Bayaran-bayaran Terhutang/*Arrears Fees*—RM10.00. Jumlah Kena Dibayar/*Total Due*—RM14,535.30.

Bertarikh 13 Mac 2017

Dated 13 March 2017

[PSU(K) 946-1379 Jld. 194; PTKS/E/14/2012 Sk. 114(21)]

DR. FADZIL BIN ABDUL KADIR
Ketua Penolong Pegawai Daerah Kanan
(Pengurusan Tanah)
Pejabat Daerah dan Tanah Kota Setar
Kedah

No. 259.

(Seksyen 97 dan 98)

NOTIS TUNTUTAN HASIL TERHUTANG

Kepada Syarikat Ribbons Sdn. Bhd. yang beralamat di PT 320, Kebun Wan Mat, Mukim Bukit Pinang, Alor Setar, Kedah tuan punya tanah yang tersebut dalam ruangan satu dan dua dalam Jadual di bawah ini.

Bahawasanya hasil yang dikenakan bagi tanah yang tersebut dan yang kena dibayar bagi tahun ini telah tidak dibayar dan adalah terhutang mulai dari 1 Jun.

Tuan/puan adalah dengan ini dikehendaki, dalam tempoh tiga bulan dari tarikh notis ini disampaikan, supaya membayar di Pejabat Tanah daerah ini/ di Pejabat Tanah Kota Setar, Kompleks Pentadbiran Daerah dan Tanah Kota Setar, Persiaran Taman Jubli Emas, Jalan Suka Menanti, 05150 Alor Setar, Kedah segala wang yang sekarang ini kena dibayar sebagaimana yang tercatat dalam ruangan tiga hingga enam dalam Jadual itu dan yang dijumlahkan dalam ruangan akhirnya.

Dan lagi adalah diberi notis bahawa, jika jumlah yang dinyatakan di ruangan akhir itu tidak dibayar dengan sepenuhnya dalam tempoh tiga bulan yang tersebut itu, maka saya yang bertandatangan di bawah ini, menurut kuasa-kuasa yang diberi oleh seksyen 100, Kanun Tanah Negara, akan mengisytiharkan dengan jalan perintah tanah yang berkenaan itu dirampas dan menjadi hak Pihak Berkuasa Negeri.

To Syarikat Ribbons Sdn. Bhd. of PT 320, Kebun Wan Mat, Mukim Bukit Pinang, Alor Setar, Kedah proprietor of the lands described in the 1st and 2nd columns of the Schedule below.

Whereas the rent reserved on the said lands and due in respect of the current year is unpaid and, with effect from the 1 June in arrear.

You are hereby required, within three months of the date of the service of this notice, to pay *the Land Office of this district/at Pejabat Tanah Kota Setar, Kompleks Pentadbiran Daerah dan Tanah Kota Setar, Persiaran Taman Jubli Emas, Jalan Suka Menanti, 05150 Alor Setar, Kedah all the sums now due as entered in the 3rd – 6th Columns of the Schedule and totalled in the final column thereof.

And take notice that, if *the total/any of the totals specified in the final column is not paid in full within the said period of three months, then I the undersigned, by virtue of the powers conferred by section 100 of the National Land Code, shall by order declare *the land in question forfeit to the State Authority.

JADUAL TANAH DAN HUTANG-HUTANG/*SCHEDULE OF LAND AND ARREARS*

Jenis dan No. Hakmilik/*Description and No. of Title*—H.S.M. 305/81. No. Lot/Lot No.—P.T. 320, Pencawang. Hasil Tahun Ini/*Current Year Rent*—RM1,203.80. Hutang Dari Tahun-tahun Yang Lepas/*Arrears From Previous Years*—RM4,273.00. Bayaran Dan Lain-lain Yang Dikenakan Sebagai Hasil/*Fees etc., Chargeable as Rent*—RM3,621.40. Bayaran-bayaran Terhutang/*Arrears Fees*—RM10.00. Jumlah Kena Dibayar/*Total Due*—RM9,108.20.

Bertarikh 13 Mac 2017

Dated 13 March 2017

[PSU(K) 946-1379 Jld. 194; PTKS/E/9/2013 Sk. 168 Bil.(6)]

DR. FADZIL BIN ABDUL KADIR

*Ketua Penolong Pegawai Daerah Kanan
(Pengurusan Tanah)*

*Pejabat Daerah dan Tanah Kota Setar
Kedah*

No. 260.

(Seksyen 168)

NOTIS BERKENAAN DENGAN CADANGAN HENDAK MENGELUARKAN
HAKMILIK SAMBUNGAN (ATAU SURATAN YANG DIKELUARKAN YANG
BAHARU SEBAGAI GANTINYA)

(Section 168)

NOTICE OF INTENTION TO ISSUE TITLE IN CONTINUATION
(OR NEW ISSUE DOCUMENT IN LIEU THEREOF)

Pada menjalankan kuasa yang diberikan oleh seksyen 168 Kanun Tanah Negara, notis adalah dengan ini diberi bahawa adalah dicadangkan hendak mengeluarkan hakmilik sambungan bagi tanah-tanah yang tersebut dalam Jadual di bawah ini kerana sebab-sebab yang berikut:

Hilang.

In exercise of the powers conferred by section 168 of the National Land Code, notice is hereby given that it is proposed to issue title in continuation to the lands described in the Schedule below for the following reasons:

Lost.

JADUAL/SCHEDULE

Mukim	No. Lot/Bahagian dan No. Fail	Keluasan/Jenis dan No. Surat Hakmilik	
<i>Mukim</i>	<i>Lot No./Share and File No.</i>	<i>Areal/Description and No. of Title</i>	
		Hektar/ Hectares	G.M.
Gajah Mati	2699 PTPS/B/35/2016 I.H	1.4687	213
Jabi Derang	2766 PTPS/B/36/2016 I.H 1085	0.9043 1.452	2420 1643
Gajah Mati	1875 PTPS/B/37/2016 I.H	2.9444	2092
Lesong	695 PTPS/B/38/2016 I.H	2.4764	2385

Bertarikh

Dated

[PSU(K) 946-1379 Jld. 193; PTPS/B/9/93 Jld. 2(38)]

ILIAS BIN DARUS
*Penolong Pentadbir Tanah
Pejabat Tanah Pokok Sena
Kedah*

No. 261.

(Seksyen 168)

NOTIS BERKENAAN DENGAN CADANGAN HENDAK MENGELUARKAN
HAKMILIK SAMBUNGAN (ATAU SURATAN YANG DIKELUARKAN YANG
BAHARU SEBAGAI GANTINYA)

(Section 168)

NOTICE OF INTENTION TO ISSUE TITLE IN CONTINUATION
(OR NEW ISSUE DOCUMENT IN LIEU THEREOF)

Pada menjalankan kuasa yang diberikan oleh seksyen 168 Kanun Tanah Negara, notis adalah dengan ini diberi bahawa adalah dicadangkan hendak mengeluarkan hakmilik sambungan bagi tanah yang tersebut dalam Jadual di bawah:

In exercise of the powers conferred by section 168 of the National Land Code, notice is hereby given that it is proposed to issue title in continuation to the land described in the Schedule below:

JADUAL/SCHEDULE

Mukim/*Mukim*—Bandar Simpang Empat. No. Lot/*Lot No.*—5636. No. Fail/*File No.*—PTKS/B/25/2017 I.H. Jenis dan Surat Hakmilik/*Description and No. of Title*—G.M. 622. Keluasan/*Area*—4.421 hektar/*hectares*. Sebab-sebab/*Reasons*—Dokumen hakmilik keluaran telah hilang/*The issue document of title has lost.*

Bertarikh 5 Mac 2017

Dated 5 March 2017

[PSU(K) 946-1379 Jld. 193; PTKS/B/25/2017 I.H(2)]

OMMULKHAIR BINTI AHMAD
Penolong Pentadbir Tanah
b.p. Pentadbir Tanah Kota Setar
Kedah/
Assistant Land Administrator
for Land Administrator Kota Setar
Kedah

No. 262.

(Seksyen 168)

NOTIS BERKENAAN DENGAN CADANGAN HENDAK MENGELUARKAN
 HAKMILIK SAMBUNGAN (ATAU SURATAN YANG DIKELUARKAN YANG
 BAHARU SEBAGAI GANTINYA)

(Section 168)

NOTICE OF INTENTION TO ISSUE TITLE IN CONTINUATION
 (OR NEW ISSUE DOCUMENT IN LIEU THEREOF)

Pada menjalankan kuasa yang diberikan oleh seksyen 168 Kanun Tanah Negara, notis adalah dengan ini diberi bahawa adalah dicadangkan hendak mengeluarkan hakmilik sambungan bagi tanah yang tersebut dalam Jadual di bawah:

In exercise of the powers conferred by section 168 of the National Land Code, notice is hereby given that it is proposed to issue title in continuation to the land described in the Schedule below:

JADUAL/SCHEDULE

Mukim/*Mukim*—Bandar Kuala Kedah. No. P.T./*P.T. No.*—1157. No. Fail/*File No.*—PTKS/B/27/2017 I.H. Jenis dan Surat Hakmilik/*Description and No. of Title*—H.S.M. 1553. Keluasan/*Area*—130 meter persegi/*square metres*. Sebab-sebab/*Reasons*—Dokumen hakmilik keluaran telah hilang/*The issue document of title has lost.*

Bertarikh 12 Mac 2017

Dated 12 March 2017

[PSU(K) 946-1379 Jld. 194; PTKS/B/27/2017 I.H(2)]

OMMULKHAIR BINTI AHMAD
Penolong Pentadbir Tanah
b.p. Pentadbir Tanah Kota Setar
Kedah/
Assistant Land Administrator
for Land Administrator Kota Setar
Kedah

No. 263.

[Perenggan 261(1)(c)]

SURAT SAMAN KEPADA PENGGADAI SUPAYA HADIR SIASATAN

[Paragraph 261(1)(c)]

SUMMONS TO A CHARGOR TO APPEAR IN AN ENQUIRY

Di Pejabat Tanah Kota Setar, Kedah.

DI ANTARA

PUBLIC BANK BERHAD

Pemegang Gadaian

DAN

MOY WAN NEN
(K/P 540131-02-5257)

Penggadai

Yang beralamat di 41, Pekan Alor Janggus, 06250 Alor Setar, Kedah Darul Aman dan 41-A, Taman Setar, Lorong Inai 9, 05050 Alor Setar, Kedah Darul Aman.

Bahawasanya saya telah menerima daripada pemegang gadai dalam gadaian yang tersebut, suatu permohonan supaya perintah jualan dikeluarkan di bawah subseksyen 260(2) Kanun Tanah Negara.

Dan bahawasanya saya bercadang hendak mengadakan suatu siasatan berkenaan dengan permohonan tersebut di Pejabat Tanah Kota Setar, pada hari Selasa, 25 April 2017 pukul 10.30 pagi.

Maka oleh yang demikian, menurut perenggan 261(1)(c) Kanun Tanah Negara, tuan/puan adalah dengan ini dikehendaki hadir dalam siasatan tersebut dan menunjukkan sebab-sebab mengapa perintah tersebut tidak patut dibuat.

At Land Office of Kota Setar, Kedah.

BETWEEN

PUBLIC BANK BERHAD

Chargee

AND

MOY WAN NEN
(K/P 540131-02-5257)

Chargor

Residing at 41, Pekan Alor Janggus, 06250 Alor Setar, Kedah Darul Aman dan 41-A, Taman Setar, Lorong Inai 9, 05050 Alor Setar, Kedah Darul Aman.

As a chargor in the charge as mentioned in the Schedule below for land/ lease/sub-lease as mentioned therein.

Notice is hereby given that I received from the chargee in the charge an application for an order to be issued under subsection 260(2) of the National Land Code.

And I hereby propose to hold an enquiry in respect of the above application at the Land Office Kota Setar, on Tuesday, 25 April 2017 at 10.30 a.m.

Therefore as required under paragraph 261(1)(c) of the National Land Code, you are hereby as required to appear at the enquiry and show cause why the above order should not be made.

JADUAL TANAH DAN KEPENTINGAN/*SCHEDULE OF LAND AND INTEREST*

Bandar/Town—Alor Setar. No. Lot/Lot No.—5759. Jenis dan No. Hakmilik/*Description and No. of Title*—G.M. 7416. Bahagian Tanah (jika ada)/*Share of Land (if any)*—Kesemua. No. Berdaftar Gadaian (jika ada)/*Registered No. of Charge (if any)*—No. Perserahan 5112/1995, Jilid 388, Folio 79.

Bertarikh 8 Mac 2017

Dated 8 March 2017

[PSU(K) 946-1379 Jld. 194; PTKS/Q/89/2016(13)]

OMMULKHAIR BINTI AHMAD
Penolong Pentadbir Tanah
b.p. Pentadbir Tanah Kota Setar
Kedah/
Assistant Land Administrator
for Land Administrator Kota Setar
Kedah

No. 264.

[Perenggan 261(1)(c)]

SURAT SAMAN KEPADA PENGGADAI SUPAYA HADIR SIASATAN

[Paragraph 261(1)(c)]

SUMMONS TO A CHARGOR TO APPEAR IN AN ENQUIRY

Di Pejabat Tanah Kota Setar, Kedah.

DI ANTARA

CIMB BANK BERHAD

Pemegang Gadaian

DAN

OOI KOK BENG
(K/P 580314-02-5619)

Penggadai

Yang beralamat di 21 & 23, Jalan Sulaiman 3, Taman Putra Sulaiman, 68000 Ampang, Kuala Lumpur, 1777, Lorong Tiong, Jalan Telok Wanjah, 05020 Alor Setar, Kedah Darul Aman dan 1.11, Mawar Shopping Complex, Jalan TK5/1, Taman Mawar, 47100 Puchong, Selangor.

Bahawasanya saya telah menerima daripada pemegang gadai dalam gadaian yang tersebut, suatu permohonan supaya perintah jualan dikeluarkan di bawah subseksyen 260(2) Kanun Tanah Negara.

Dan bahawasanya saya bercadang hendak mengadakan suatu siasatan berkenaan dengan permohonan tersebut di Pejabat Tanah Kota Setar, pada hari Selasa, 9 Mei 2017 pukul 10.30 pagi.

Maka oleh yang demikian, menurut perenggan 261(1)(c) Kanun Tanah Negara, tuan/puan adalah dengan ini dikehendaki hadir dalam siasatan tersebut dan menunjukkan sebab-sebab mengapa perintah tersebut tidak patut dibuat.

At Land Office of Kota Setar, Kedah.

BETWEEN

CIMB BANK BERHAD

Chargee

AND

OOI KOK BENG
(K/P 580314-02-5619)

Chargor

Residing at 21 & 23, Jalan Sulaiman 3, Taman Putra Sulaiman, 68000 Ampang, Kuala Lumpur, 1777, Lorong Tiong, Jalan Telok Wanjah, 05020 Alor Setar, Kedah Darul Aman dan 1.11, Mawar Shopping Complex, Jalan TK5/1, Taman Mawar, 47100 Puchong, Selangor.

As a chargor in the charge as mentioned in the Schedule below for land/ lease/sub-lease as mentioned therein.

Notice is hereby given that I received from the chargee in the charge an application for an order to be issued under subsection 260(2) of the National Land Code.

And I hereby propose to hold an enquiry in respect of the above application at the Land Office Kota Setar, on Tuesday, 9 May 2017 at 10.30 a.m.

Therefore as required under paragraph 261(1)(c) of the National Land Code, you are hereby as required to appear at the enquiry and show cause why the above order should not be made.

JADUAL TANAH DAN KEPENTINGAN/SCHEDULE OF LAND AND INTEREST

Bandar/Town—Alor Setar. No. Lot/Lot No.—2326. Jenis dan No. Hakmilik/
Description and No. of Title—G.M. 20110. Bahagian Tanah (jika ada)/*Share of Land (if any)*—Kesemua. No. Berdaftar Gadaian (jika ada)/*Registered No. of Charge (if any)*—No. Perserahan 551/2001.

Bertarikh 8 Mac 2017

Dated 8 March 2017

[PSU(K) 946-1379 Jld. 194; PTKS/Q/101/2016(10)]

OMMULKHAIR BINTI AHMAD
Penolong Pentadbir Tanah
b.p. Pentadbir Tanah Kota Setar
Kedah/
Assistant Land Administrator
for Land Administrator Kota Setar
Kedah

No. 265.

(Seksyen 326)

NOTIS BERKENAAN DENGAN CADANGAN HENDAK MEMOTONG KAVEAT

(Section 326)

NOTICE OF INTENDED REMOVAL OF CAVEAT

Kepada Mohd Jazman bin Mohd Hanafiah beralamat di 3148, Taman Rakyat, 05350 Alor Setar, Kedah dan atas permintaannya Kaveat Persendirian Berdaftar No. Pers. 2058/2012 adalah dimasukkan ke dalam hakmilik bagi tanah yang diperihalkan dalam Jadual di bawah ini.

Bahawasanya kaveat di atas itu adalah dimaksudkan supaya mengikat tanah itu sendiri/kepentingan khusus yang diperihalkan dalam Jadual tersebut.

Dan bahawasanya Che Maryam binti Abdul Hamid *tuan punya tanah, telah membuat permohonan kepada saya supaya kaveat yang tersebut itu dipotong.

Adalah diberi notis bahawa, pada menjalankan kuasa-kuasa yang diberi oleh seksyen 326, Kanun Tanah Negara, saya akan, apabila habis tempoh dua bulan dari tarikh penyampaian notis ini, atau sesuatu tempoh yang lebih lanjut (jika ada) sebagaimana yang diperintah oleh Mahkamah, memotong kaveat itu.

To Mohd Jazman bin Mohd Hanafiah of 3148, Taman Rakyat, 05350 Alor Setar, Kedah at whose instance Private Caveat Registered No. 2058/2012 is entered upon the title to the land described in the Schedule below.

Whereas the above caveat is expressed to bind the land itself/the particular interest described in the said Schedule.

And whereas Che Maryam binti Abdul Hamid *the proprietor of the land has applied to me for the removal of the said caveat.

Take notice that, in exercise of the power conferred by section 326 of the National Land Code, I shall, at the expiry of the period of two month from the date of service of this notice, or of such further period (if any) as the Court may order, remove the caveat.

JADUAL TANAH DAN KEPENTINGAN/SCHEDULE OF LAND AND INTEREST

Bandar/Town—Alor Setar. No. Lot/Lot No.—1620. Jenis dan No. Hakmilik/Description and No. of Title—G.M. 7446. Bahagian Tanah (jika ada)—1/1 bahagian.

Bertarikh 13 Disember 2016

Dated 13 December 2016

[PSU(K) 946-1379 Jld. 193; PTKS/C/6/1986(2); FK. 3658/2016]

OMMULKHAIR BINTI AHMAD
Pentadbir Tanah Kota Setar
Kedah/
Land Administrator Kota Setar
Kedah

AKTA PENGAMBILAN TANAH 1960
(Akta 486)

LAND ACQUISITION ACT 1960
(Act 486)

No. 266.

MENARIK BALIK PENGAMBILAN TANAH DI BAWAH SUBSEKSYEN 35(1)

WITHDRAWAL FROM ACQUISITION UNDER SUBSECTION 35(1)

Pada menjalankan kuasa yang diberikan oleh subseksyen 35(1) Akta Pengambilan Tanah 1960 [(*Akta 486*) (*Pindaan 1997*)], maka inilah raja pemerintah Menarik Balik Pengambilan Tanah bagi Maksud Pembinaan Jalan Alternatif untuk Pembangunan Pantai Chenang di Bandar Padang Matsirat dan Mukim Kedawang, Daerah Langkawi, Negeri Kedah Darul Aman seperti yang terkandung dalam Kenyataan No. 167 yang dizahirkan di dalam *Warta Kerajaan Negeri Kedah Darul Aman* No. 8 Tambahan No. 1, Jilid No. 57 bertarikh 10 April 2014 iaitu menurut Jadual yang dinyatakan di bawah ini:

In exercise of the powers conferred by subsection 35(1) of the Land Acquisition Act 1960 (*Act 486*), The Ruler hereby withdraw the acquisition of the land for the Construction of Alternative Road to The Pantai Chenang Development at Bandar Padang Mat Sirat and Mukim Kedawang, District of Langkawi, Kedah Darul Aman as contained in the *Gazette Notification* No. 167 Published Kedah Government *Gazette* No. 1 Add No. 1, Volume No. 57 dated 10 April 2014 as mentioned in the Schedule below:

JADUAL/SCHEDULE

Bandar—Padang Mat Sirat. Daerah—Langkawi.

No. Lot Ukur/ <i>Survey</i> <i>Lot No.</i>	Hakmilik atau Pendudukan/ <i>Title or</i> <i>Occupation</i>	Tuanpunya Berdaftar atau Penduduk yang Direkodkan/ <i>Registered Proprietor</i> <i>or Recorded</i> <i>Occupant</i>	Keluasan Lot/ <i>Area of</i> <i>Lot</i>	Anggaran Keluasan yang akan Diambil/ <i>Approximate</i> <i>Area to be</i> <i>Acquired</i>
	P.M.		Hektar/ <i>Hectares</i>	Hektar/ <i>Hectares</i>
97 Seksyen 4	57	Mukhtar bin Ahmad 1/1 bhg.	0.1899	0.0130

Mukim—Kedawang. Daerah—Langkawi.

	G.M.			
1675	1723	Said bin Baharom sebagai Pemegang Amanah 1 memegang amanah bagi pihak Saodah binti	0.7310	0.0180

No. Lot Ukur/ Survey Lot No.	Hakmilik atau Pendudukan/ Title or Occupation	Tuanpunya Berdaftar atau Penduduk yang Direkodkan/ Registered Proprietor or Recorded Occupant	Keluasan Lot/ Area of Lot	Anggaran Keluasan yang akan Diambil/ Approximate Area to be Acquired
	G.M.		Hektar/ Hectares	Hektar/ Hectares

Chin 1/5 bhg., Said bin Baharom sebagai Pemegang Amanah 2 memegang amanah bagi pihak Asema binti Said 1/5 bhg., Said bin Baharom sebagai Pemegang Amanah 3 memegang amanah bagi pihak Halimah binti Said 1/5 bhg., Said bin Baharom sebagai Pemegang Amanah 4 memegang amanah bagi pihak Sabarah binti Chin 1/5 bhg. dan Said bin Baharom sebagai Pemegang Amanah 5 memegang amanah bagi pihak Abd. Hamid bin Said 1/5 bhg.

2593	665	Bunga binti Budin 48/144 bhg. dan Md. Bokhari bin Shariff 96/144 bhg.	0.2168	0.0110
------	-----	---	--------	--------

Perserahan No. F00241/2001
Jil. 1, Fol. 31—Kaveat
Pemegang Lien atas tanah oleh
Haji Shahrani bin Haji Abdullah
didaftarkan pada 6-5-1995

Perserahan No. 489/2010—
Kaveat Persendirian atas tanah
oleh Amirul Johan bin Mannan
didaftarkan pada 25-7-2010

Bertarikh

Dated

[PSU(K): 129-1435; PTG/Ked./L/JKR/05/2013(39B)]

HAJI IQBAL BIN AHMAD
Setiausaha Majlis Mesyuarat Kerajaan
Kedah/
State Executive Council
Kedah

No. 267.

MENARIK BALIK PENGAMBILAN TANAH DI BAWAH SUBSEKSYEN 35(1)

WITHDRAWAL FROM ACQUISITION UNDER SUBSECTION 35(1)

Pada menjalankan kuasa yang diberikan oleh subseksyen 35(1) Akta Pengambilan Tanah 1960 [(*Akta 486*) (*Pindaan 1997*)], maka inilah raja pemerintah Menarik Balik Pengambilan Tanah bagi Maksud Pembangunan Pantai Chenang di Bandar Padang Matsirat, Daerah Langkawi, Negeri Kedah Darul Aman seperti yang terkandung dalam Kenyataan No. 429 yang dizahirkan di dalam *Warta Kerajaan Negeri Kedah Darul Aman* No. 15 Tambahan No. 1, Jilid No. 57 bertarikh 17 Julai 2014 iaitu menurut Jadual yang dinyatakan di bawah ini:

In exercise of the powers conferred by subsection 35(1) of the Land Acquisition Act 1960 (*Act 486*), The Ruler hereby withdraw the acquisition of the land for the Pantai Chenang Development Waterfront at Bandar Padang Matsirat, District of Langkawi, Kedah Darul Aman as contained in the *Gazette* Notification No. 429 Published Kedah Government *Gazette* No. 1 Add No. 1, Volume No. 57 dated 17 Julai 2014 as mentioned in the Schedule below:

JADUAL/SCHEDULE

Bandar—Padang Mat Sirat. Daerah—Langkawi.

No. Lot Ukur/ <i>Survey</i> <i>Lot No.</i>	Hakmilik atau Pendudukan/ <i>Title or</i> <i>Occupation</i>	Tuanpunya Berdaftar atau Penduduk yang Direkodkan/ <i>Registered Proprietor</i> <i>or Recorded</i> <i>Occupant</i>	Keluasan Lot/ <i>Area of</i> <i>Lot</i>	Anggaran Keluasan yang akan Diambil/ <i>Approximate</i> <i>Area to be</i> <i>Acquired</i>
	G.M.		Hektar/ <i>Hectares</i>	Hektar/ <i>Hectares</i>
2606 Lot Baru 495	1389	PL Soon Huat Realty Sdn. Bhd. 1/1 bhg. No. Pers. 450/2012—Gadaian menjamin wang pokok kepada Malayan Banking Berhad didaftarkan pada 21-3-2012 No. Pers. 451/2012—Gadaian menjamin wang pokok kepada Malayan Banking Berhad didaftarkan pada 21-3-2012 No. Pers. 640/2012—Gadaian menjamin wang pokok kepada Malayan Banking Berhad didaftarkan pada 25-4-2012 No. Pers. 1803/2013—Gadaian menjamin wang pokok kepada Malayan Banking Berhad didaftarkan pada 16-12-2013	0.1130	0.1130

No. Lot Ukur/ Survey Lot No.	Hakmilik atau Pendudukan/ Title or Occupation	Tuanpunya Berdaftar atau Penduduk yang Direkodkan/ Registered Proprietor or Recorded Occupant	Keluasan Lot/ Area of Lot	Anggaran Keluasan yang akan Diambil/ Approximate Area to be Acquired
	G.M.		Hektar/ Hectares	Hektar/ Hectares
2608 Lot Baru 497	1391	Zalina binti Mohd. Zain 1/1 bhg.	0.1754	0.1754

Bertarikh

Dated

[PSU(K): 246-1435; PTG/Ked./L/AM/05/2014(12B)]

HAJI IQBAL BIN AHMAD
Setiausaha Majlis Mesyuarat Kerajaan
Kedah/
State Executive Council
Kedah

No. 268.

(Seksyen 8)

PERISYTIHARAN PENGAMBILAN YANG DICADANGKAN

Pembetulan

Jadual kepada Pemberitahuan *Warta* No. 4 — Jilid 60 — Kenyataan No. 156 yang disiarkan pada 16 Februari 2017 (Tambahan No. 2) adalah dipinda dengan menggantikan perkataan-perkataan:

JADUAL

Bandar—Pendang. Daerah—Pendang.

No. Lot Ukur/ Survey Lot No.	Hakmilik atau Pendudukan/ Title or Occupation	Tuanpunya Berdaftar atau Penduduk yang Direkodkan/ Registered Proprietor or Recorded Occupant	Keluasan Lot/ Area of Lot	Anggaran Keluasan yang akan Diambil/ Approximate Area to be Acquired
	G.M.		Hektar/ Hectares	Hektar/ Hectares
127 (874)	2306	Maimunah binti Haji Abdullah 911/8320 bhg., Majdiyah binti Omar @ Wahab 907/16640 bhg., Mansor bin Awang 24/	0.6804	0.0629

No. Lot Ukur/ Survey Lot No.	Hakmilik atau Pendudukan/ Title or Occupation	Tuanpunya Berdaftar atau Penduduk yang Direkodkan/ Registered Proprietor or Recorded Occupant	Keluasan Lot/ Area of Lot	Anggaran Keluasan yang akan Diambil/ Approximate Area to be Acquired
	G.M.	1664 bhg., Mansor bin Awang 93/1280 bhg., Noor Aini binti Md. Hussain 907/16640 bhg., Rabi'ah binti Salleh 29/208 bhg., Ramlah binti Abdullah 183/1664 bhg., Rohmah binti Lebai Wahab 364/1664 bhg., Rokiah binti Awang 3/416 bhg. dan Shariah binti Haji Yahaya 729/3328 bhg.	Hektar/ Hectares	Hektar/ Hectares

dengan perkataan-perkataan yang berikut:

Bandar—Bandar Pendang. Daerah—Pendang.

No. Lot Ukur/ Survey Lot No.	Hakmilik atau Pendudukan/ Title or Occupation	Tuanpunya Berdaftar atau Penduduk yang Direkodkan/ Registered Proprietor or Recorded Occupant	Keluasan Lot/ Area of Lot	Anggaran Keluasan yang akan Diambil/ Approximate Area to be Acquired
	G.M.		Hektar/ Hectares	Hektar/ Hectares
1532 (896)	483	Maimunah binti Haji Abdullah 911/8320 bhg., Majdiyah binti Omar @ Wahab 907/16640 bhg., Mansor bin Awang 24/ 1664 bhg., Mansor bin Awang 93/1280 bhg., Noor Aini binti Md. Hussain 907/16640 bhg., Rabi'ah binti Salleh 29/208 bhg., Ramlah binti Abdullah 183/1664 bhg., Rohmah binti Lebai Wahab 364/1664 bhg., Rokiah binti Awang 3/416 bhg. dan Shariah binti Haji Yahaya 729/3328 bhg.	0.0421	0.0170

Pindaan ini hendaklah disifatkan telah mula berkuat kuasa 16 Februari 2017.

Bertarikh 12 Mac 2017

Dated 12 March 2017

[PSU(K) 152-1428; PTG/Ked./L/AM/42/2006(UKB)]

RIZAWATI BINTI MOHAMAD @ RAMLI
Ketua Penolong Pengarah Tanah dan Galian
(Pembangunan)
Kedah

No. 269.

(Seksyen 8)

PERISYTIHARAN PENGAMBILAN YANG DICADANGKAN

Pembetulan

Jadual kepada Pemberitahuan *Warta* No. 4 — Jilid 60 — Kenyataan No. 155 yang disiarkan pada 16 Februari 2017 (Tambahan No. 2) adalah dipinda dengan menggantikan perkataan-perkataan:

JADUAL

Bandar—Alor Setar. Daerah—Kota Setar.

No. Lot Ukur/ <i>Survey</i> <i>Lot No.</i>	Hakmilik atau Pendudukan/ <i>Title or</i> <i>Occupation</i>	Tuanpunya Berdaftar atau Penduduk yang Direkodkan/ <i>Registered Proprietor</i> <i>or Recorded</i> <i>Occupant</i>	Keluasan Lot/ <i>Area of</i> <i>Lot</i>	Anggaran Keluasan yang akan Diambil/ <i>Approximate</i> <i>Area to be</i> <i>Acquired</i>
	G.M.		Hektar/ <i>Hectares</i>	Hektar/ <i>Hectares</i>
175	2129	Aishah binti Sam 6088/10560 bhg., Zaini bin Hamzah 2800/ 10560 bhg. dan Zulkefli bin Hamzah 1672/10560 bhg.	2.7267	0.0497

dengan perkataan-perkataan yang berikut:

Bandar—Kuala Kedah. Daerah—Kota Setar.

No. Lot Ukur/ <i>Survey</i> <i>Lot No.</i>	Hakmilik atau Pendudukan/ <i>Title or</i> <i>Occupation</i>	Tuanpunya Berdaftar atau Penduduk yang Direkodkan/ <i>Registered Proprietor</i> <i>or Recorded</i> <i>Occupant</i>	Keluasan Lot/ <i>Area of</i> <i>Lot</i>	Anggaran Keluasan yang akan Diambil/ <i>Approximate</i> <i>Area to be</i> <i>Acquired</i>
	G.M.		Hektar/ <i>Hectares</i>	Hektar/ <i>Hectares</i>
175	2129	Aishah binti Sam 6088/10560 bhg., Zaini bin Hamzah 2800/ 10560 bhg. dan Zulkefli bin Hamzah 1672/10560 bhg.	2.7267	0.0497

Pindaan ini hendaklah disifatkan telah mula berkuat kuasa 16 Februari 2017.

Bertarikh 12 Mac 2017

Dated 12 March 2017

[PSU(K) 369-1430; PTG/Ked./L/AM/33/2008]

RIZAWATI BINTI MOHAMAD @ RAMLI
Ketua Penolong Pengarah Tanah dan Galian
(Pembangunan)
Kedah

No. 270.SENARAI PENDEPOSIT UNTUK DIWARTAKAN DI
MAHKAMAH MAJISTRET GURUN, KEDAH

Akaun Subsidi	Nama	No. Kes	No. Resit	Amaun
05/96	Supramaniam a/l Suprayan	76-12-95	Cas No. 491160	4700
21/97	Paul Chong & Kraal	76-21-97	Cas No. 590844	500
01/98	Jega & Asso.	72-13-96	Cas No. 1114651	300
01/99	Jayadeva & Kamal	76-02-99	Cas No. 1153282	500
04/99	C. Shanmugaiah	76-8-99	Cas No. 1458102	500
06/99	Abdul Halim Said & Co.	76-10-99	Cas No. 1458983	1000
07/99	Abdul Halim Said & Co.	76-11-99	Cas No. 1458984	1000
02/00	Abdul Halim Said & Co.	76-16-99	Cas No. 1524732	1000
05/00	Idris Awang & Co.	72-738-99	Cas No. 1663115	1000
05/01	MARA	76-05-01	Cas No. 1675701	1000
06/01	MARA	76-07-01	Cas No. 1675702	1000
01/03	Azlina Mehtab & Asso.	76-03-03	Cas No. 612187	1000
03/03	Letchumanan & Co.	76-11-03	Cas No. 612497	1000
04/03	Letchumanan & Co.	76-09-03	Cas No. 612498	1000
04/04	Brijnandan Singh Bhar	73(53)-93-29	Cas No. 612899	250
01/05	Sabri & Co.	76-03-04	Cas No. 469170	1000
02/05	Hoe & Ahmad Zaki	73-24-03	Cas No. 470876	250
04/05	Rajadevan & Ass	73-15-98	Cas No. 051058	250
07/06	Sarina Anija & Co.	76-20-06	Cas No. 288204	1000

No. 271.SENARAI PENDEPOSIT UNTUK DIWARTAKAN DI
MAHKAMAH MAJISTRET YAN, KEDAH

Bil.	Nama Pendeposit	No. Kes	Amaun Deposit
1.	Chin Len Chong, Kamaruddin & Co.	CA 6/82	250.00
2.	Chin Len Chong, Kamaruddin & Co.	CA 14/82	250.00

Bil.	Nama Pendeposit	No. Kes	Amaun Deposit
3.	Jabatan Hasil Dalam Negeri	CA1/82	150.00
4.	Jayadeva & Kamal	CA 4/76	250.00
5.	R.S Maniam	CA 62-12	500.00
6.	R.S Maniam	CA83-4-87	25.00
7.	Abu Zahar, Azmel & Partners	CA 4/82	250.00
8.	Ghazali bin Abdul Razak	CA 41/82	250.00
9.	MARA Negeri Kedah	CA 89-09-98	250.00
10.	V.P Nathan & Partners	GS 63-190-84	250.00
11.	Brijnandan Singh	GS 73-13-89	250.00
12.	Balarajah & Co.	GS 53-5-90	250.00
13.	MARA Negeri Kedah	GS 82-18-88	500.00
14.	Othman Hashim	AE 76-4-93	500.00
15.	Yahaya Ahmad	Rayuan 1/94	250.00
16.	MARA Negeri Kedah	AE 76-11-94	500.00
17.	Bank Pertanian Malaysia	AE 76-1-95	500.00
18.	G.B. Neoh NR & Amar	AE 76-4-95	500.00
19.	Gurmit Paramjit & Co.	AE 76-9-95	500.00
20.	Gurmit Paramjit & Co.	AE 76-16-95	500.00
21.	Chen Len Chong, Kamaruddin & Co.	AE 76-19-95	500.00
22.	Johari Ahmad & Tan	Rayuan 2/96	250.00
23.	C. Shanmugaiah & Co.	Rayuan 1/86	250.00
24.	MARA Negeri Kedah	AE 76-5-96	500.00
25.	Jahara, Radzi & May Chan	AE 76-7-96	500.00
26.	Abdul Halim Said & Co.	AE 76-1-97	500.00
27.	Ismayatim, Yaacob & Co	Rayuan 1/98	250.00
28.	Khoo Soo Eng	Rayuan 2/98	250.00
29.	Abdul Halim Said & Co.	AE 76-1-99	1000.00
30.	Abdul Halim Said & Co.	AE 76-2-99	1000.00
31.	Shakri & Co.	AE 76-3-99	1000.00

Bil.	Nama Pendeposit	No. Kes	Amaun Deposit
32.	MARA Negeri Kedah	AE 76-1-2000	1000.00
33.	Yahaya Ahmad & Co.	Rayuan 2/2000	250.00
34.	Raja Nor & Su Lynn	AE 76-6-01	1000.00
35.	Yahaya Ahmad & Co.	Rayuan 2/2011	250.00
36.	Winston Ng & Teoh	AE 76-8-01	1000.00
37.	Ismayatim, Yaacob & Co.	Rayuan 3/2001	250.00
38.	Hoe & Ahmad Zaki	AE 76-12-01	1000.00
39.	Yahaya Ahmad & Co.	Rayuan 73-46-99	250.00
40.	Dass Jainab & Associates	Rayuan 73/99	250.00
41.	Azham, Halim & Nor Asiah	AE76-1-03	1000.00
42.	Ramli Amar Jit & Co.	AE 76-3-03 (A)	1000.00
43.	Zamri Ibrahim & Co.	AE 76-04-03	1000.00
44.	T.S. Foo & Partners	AE 76-14-01	1000.00
45.	Letchuman, Prema, Mohd & Co.	AE 76-02-04	1000.00
46.	Vazeer Akbar, Majid & Co.	GS 73-50-00	250.00
47.	Ramli Amar Jit & Co.	AE 76-04-04	1000.00
48.	Abdul Halim Said & Co.	AE 76-06-04	1000.00
49.	Thomas Bala & Associates	Rayuan Sibil	250.00
50	T.A Fadzil, Hairul & Associates	AE 76-7-04	1000.00
Jumlah			26,425.00

Hakcipta Pencetak (H)

PERCETAKAN NASIONAL MALAYSIA BERHAD

Semua Hak Terpelihara. Tiada mana-mana bahagian jua daripada penerbitan ini boleh diterbitkan semula atau disimpan di dalam bentuk yang boleh diperolehi semula atau disiarkan dalam sebarang bentuk dengan apa jua cara elektronik, mekanikal, fotokopi, rakaman dan/atau sebaliknya tanpa mendapat izin daripada **Percetakan Nasional Malaysia Berhad (Pencetak kepada Kerajaan Malaysia yang dilantik).**



DICETAK OLEH
PERCETAKAN NASIONAL MALAYSIA BERHAD
CAWANGAN ALOR SETAR
BAGI PIHAK DAN DENGAN PERINTAH KERAJAAN MALAYSIA