



NEGERI KEDAH DARUL AMAN

Warta Kerajaan

DITERBITKAN DENGAN KUASA

GOVERNMENT OF KEDAH DARUL AMAN GAZETTE

PUBLISHED BY AUTHORITY

Jil. 59

14hb April 2016

No. 8

No. 201.

AKTA KERAJAAN TEMPATAN 1976

(Akta 171)

LOCAL GOVERNMENT ACT 1976

(Act 171)

PELANTIKAN DI BAWAH SUBSEKSYEN 7(2)

APPOINTMENT UNDER SUBSECTION 7(2)

Pada menjalankan kuasa yang diberikan oleh subseksyen 7(2) Akta Kerajaan Tempatan 1976 [*Akta 171*], dengan ini Pihak Berkuasa Negeri melantik Pegawai-pegawai seperti di Jadual Pertama.

2. Pelantikan pegawai sebagaimana terdapat dalam *Warta* di dalam Jadual Kedua dengan ini dibatalkan.

In exercise of the powers conferred by subsection 7(2) of the Local Government Act 1976 [*Act 171*] the State Authority hereby appoints the following officers as mentioned in the First Schedule.

2. The appointment of the following officer as appearing in the *Gazette* of the Second Schedule is hereby revoked.

JADUAL PERTAMA

(Perenggan 1)

(1)	(2)	(3)	
Pihak Berkuasa Tempatan	Nama Pegawai	Jawatan	Tarikh Lantikan
Majlis Perbandaran Langkawi	Encik Abdul Bari bin Abdullah	Memangku Yang Dipertua Majlis Perbandaran Langkawi	10-12-2015

JADUAL KEDUA

(Perenggan 2)

(1)	(2)	(3)	
Pihak Berkuasa Tempatan	Nama Pegawai	Jawatan	Warta
Majlis Perbandaran Langkawi	Tuan Haji Ishak bin Murat	Yang Dipertua Majlis Perbandaran Langkawi	No. 25 Jilid 57 Bertarikh 4 Disember 2014 No. Kenyataan 759

Bertarikh 2 Mac 2016

Dated 2 March 2016

[PSU(K) 743-1399 Jld. 8 SK. 14]

HAI IQBAL BIN AHMAD
*Setiausaha Majlis Mesyuarat Kerajaan
Kedah/
Secretary State Executive Council
Kedah*

KANUN TANAH NEGARA

(Akta 56 tahun 1965)

NATIONAL LAND CODE

(Act 56 of 1965)

No. 202.

PERISYTIHARAN DI BAWAH SEKSYEN 62
SIMPANAN TANAH BAGI PENGGUNAAN AM

DECLARATION UNDER SECTION 62
RESERVATION OF LAND FOR PUBLIC PURPOSE

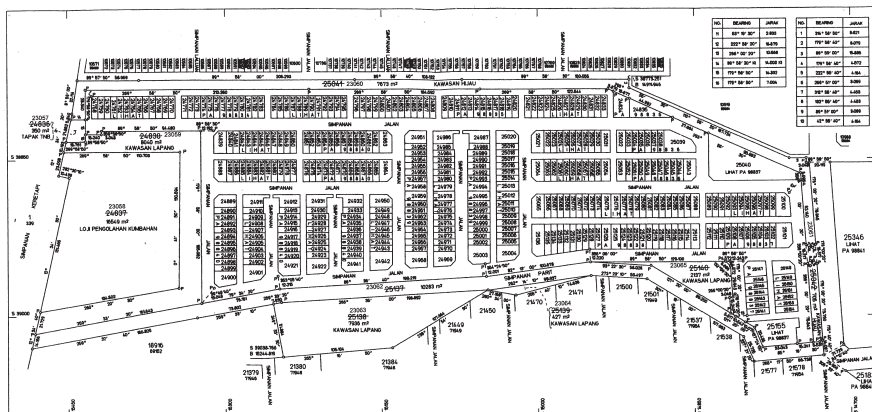
Pada menjalankan kuasa yang diberikan oleh seksyen 62 Kanun Tanah Negara, maka inilah Pihak Berkuasa Negeri mengisytiharkan bahawa lengkongan yang tersebut di dalam Jadual di bawah ini dan dipetakan di atas Peta Pejabat Ukur

dan Pemetaan No. P.A. 98833 yang disimpan di Pejabat Pengarah Ukur dan Pemetaan, Negeri Kedah Darul Aman dikehendaki bagi maksud penggunaan am iaitu “Kawasan Lapang” dan diisytiharkan Setiausaha Kerajaan Negeri Kedah Darul Aman sebagai Pengawal.

In exercise of the powers conferred by section 62 of the National Land Code, the State Authority hereby declares that the land described in the Schedule hereto and delineated upon Certified Plan No. P.A. 98833 deposited in the Office of the Director of Survey Kedah Darul Aman as reserved for a public purpose namely “Kawasan Lapang” and to be controlled by State Secretary Kedah Darul Aman.

JADUAL/SCHEDULE

Bandar—Mukim Sungai Pasir. Daerah—Kuala Muda. Lot—23065. Keluasan—2137 meter persegi. Pelan Akui No.—98833.



NOTA:
 1. Maklumat dan data dalam Peta Delineasi ini adalah berdasarkan maklumat yang disediakan kepada Pejabat Pengarah Ukur dan Pemetaan Negeri Kedah Darul Aman oleh Pemegang Hak Milik.
 2. Lot 23065, 23066, 23067 dan 23068 adalah lot yang dibekalkan dengan bekalan air.
 3. Peta ini adalah berdasarkan maklumat yang disediakan kepada Pejabat Pengarah Ukur dan Pemetaan Negeri Kedah Darul Aman oleh Pemegang Hak Milik.
 4. Peta ini adalah berdasarkan maklumat yang disediakan kepada Pejabat Pengarah Ukur dan Pemetaan Negeri Kedah Darul Aman oleh Pemegang Hak Milik.
 5. Peta ini adalah berdasarkan maklumat yang disediakan kepada Pejabat Pengarah Ukur dan Pemetaan Negeri Kedah Darul Aman oleh Pemegang Hak Milik.

JK 7140 M 3-02
 EK 4913-4915
 Ukuran Kelas Satu
 Serenok dengan PA 98831-98851

Fal Ukur PUBLK272/9999
 Fal Pj Tanah P10KA1650/18
 Lembar Peta No-D 1:2

NEGERI KEDAH
 DAERAH KUALA MUDA
 MUKIM SUNGAI PASIR
 LOT 24836-24838, 25041-25042
 & 25137-25140
 SKALA 1: 6500
 NOTA:
 Dibekalkan Lot 24766 (PA 98827)

Dibekalkan oleh:
 HAJI IQBAL BIN AHMAD
 Pengarah Survei dan Pemetaan
 KEDAH 0248808

PA 98833

Bertarikh 24 Mac 2016
 Dated 24 March 2016
 [PSU(K) 186-1420; PTG/Ked./A/90/1999]

HAJI IQBAL BIN AHMAD
 Setiausaha Majlis Mesyuarat Kerajaan
 Kedah/
 Secretary State Executive Council
 Kedah

No. 203.

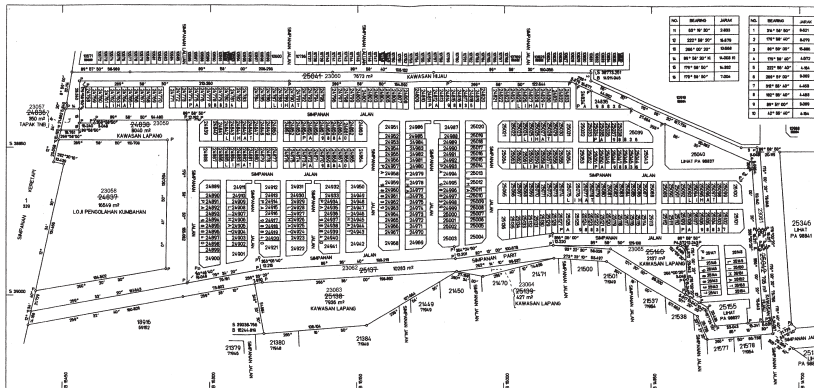
PERISYTIHARAN DI BAWAH SEKSYEN 62
SIMPANAN TANAH BAGI PENGGUNAAN AM
DECLARATION UNDER SECTION 62
RESERVATION OF LAND FOR PUBLIC PURPOSE

Pada menjalankan kuasa yang diberikan oleh seksyen 62 Kanun Tanah Negara, maka inilah Pihak Berkuasa Negeri mengisytiharkan bahawa lengkongan yang tersebut di dalam Jadual di bawah ini dan dipetakan di atas Peta Pejabat Ukur dan Pemetaan No. P.A. 98833 yang disimpan di Pejabat Pengarah Ukur dan Pemetaan, Negeri Kedah Darul Aman dikehendaki bagi maksud penggunaan am iaitu “Kawasan Lapang” dan diisytiharkan Setiausaha Kerajaan Negeri Kedah Darul Aman sebagai Pengawal.

In exercise of the powers conferred by section 62 of the National Land Code, the State Authority hereby declares that the land described in the Schedule hereto and delineated upon Certified Plan No. P.A. 98833 deposited in the Office of the Director of Survey, Kedah Darul Aman as reserved for a public purpose namely “Kawasan Lapang” and to be controlled by State Secretary Kedah Darul Aman.

JADUAL/SCHEDULE

Bandar—Mukim Sungai Pasir. Daerah—Kuala Muda. Lot—23064. Keluasan—427 meter persegi. Pelan Akui No.—98833.



NOTA:
Mendekatkan dan Memuat Kembali Peta dan Rancangan Rangka Kerja, yang diisytiharkan
untuk Negeri Kedah Darul Aman oleh Pejabat Ukur dan Pemetaan P.A. 98833 bertarikh
18.12.2004.

Lot 23064 (23064/23064) dan Lot 23065 (23065/23065) adalah termasuk dalam Lot 23064
Lot 23064 (23064/23064) dan Lot 23065 (23065/23065) adalah termasuk dalam Lot 23064
Lot 23064 (23064/23064) dan Lot 23065 (23065/23065) adalah termasuk dalam Lot 23064

11.11.2016
PENYAHUTAN DAN PENCATATAN
KEDAH

Diketahui oleh:
ABDUL SAMAD BIN SUKRI
PENGARAH JABATAN
KEDAH

PA 98833

JC T103 M 5-92
DK 4943-4945
Ukuran Keatas Satu
Sesuai dengan PA 98833-98861

Fail Ukur: PUBUK772/1999
Fail Paj Tanah: P10KA/98/08
Lembar: P10A/0

NEGERI KEDAH
DAERAH KUALA MUDA
MUKIM SUNGAI PASIR
LOT 24836-24838, 25041-25042
& 25197-25140
SKALA 1:1500
NOTA:
Dibekalkan oleh SURTA (PA 98833)

Bertarikh 24 Mac 2016
Dated 24 March 2016
[PSU(K) 186-1420; PTG/Ked./A/90/1999]

HAJI IQBAL BIN AHMAD
Setiausaha Majlis Mesyuarat Kerajaan
Kedah/
Secretary State Executive Council
Kedah

No. 204.

PERISYTIHARAN DI BAWAH SEKSYEN 62
SIMPANAN TANAH BAGI PENGGUNAAN AM

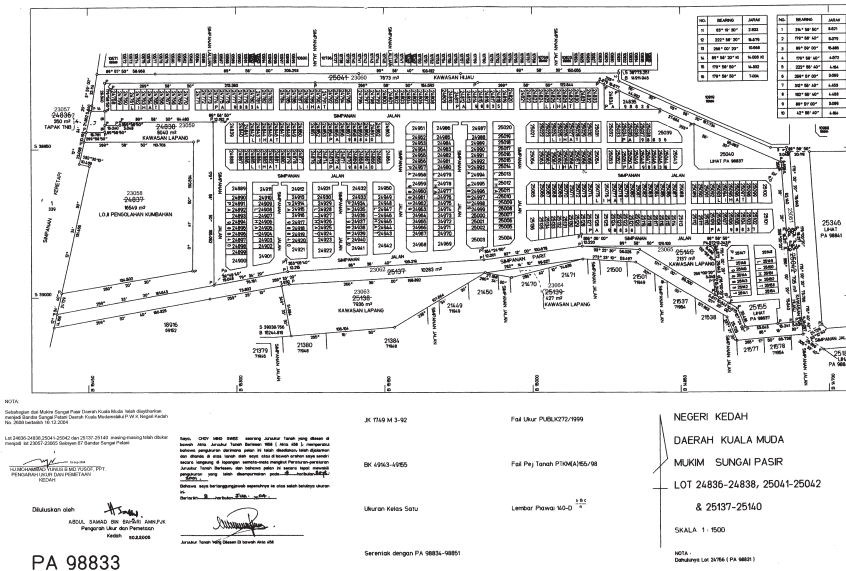
DECLARATION UNDER SECTION 62
RESERVATION OF LAND FOR PUBLIC PURPOSE

Pada menjalankan kuasa yang diberikan oleh seksyen 62 Kanun Tanah Negara, maka inilah Pihak Berkuasa Negeri mengisytiharkan bahawa lengkungan yang tersebut di dalam Jadual di bawah ini dan dipetakan di atas Peta Pejabat Ukur dan Pemetaan No. P.A. 98833 yang disimpan di Pejabat Pengarah Ukur dan Pemetaan, Negeri Kedah Darul Aman dikehendaki bagi maksud penggunaan am iaitu “Kawasan Lapang” dan diisytiharkan Setiausaha Kerajaan Negeri Kedah Darul Aman sebagai Pengawal.

In exercise of the powers conferred by section 62 of the National Land Code, the State Authority hereby declares that the land described in the Schedule hereto and delineated upon Certified Plan No. P.A. 98833 deposited in the Office of the Director of Survey, Kedah Darul Aman as reserved for a public purpose namely “Kawasan Lapang” and to be controlled by State Secretary Kedah Darul Aman.

JADUAL/SCHEDULE

Bandar—Mukim Sungai Pasir. Daerah—Kuala Muda. Lot—23063. Keluasan—7936 meter persegi. Pelan Akui No.—98833.



Bertarikh 24 Mac 2016
Dated 24 March 2016
[PSU(K) 186-1420; PTG/Ked./A/90/1999]

HAI IQBAL BIN AHMAD
Setiausaha Majlis Mesyuarat Kerajaan
Kedah/
Secretary State Executive Council
Kedah

No. 205.

PERISYTIHARAN DI BAWAH SEKSYEN 62
SIMPANAN TANAH BAGI PENGGUNAAN AM

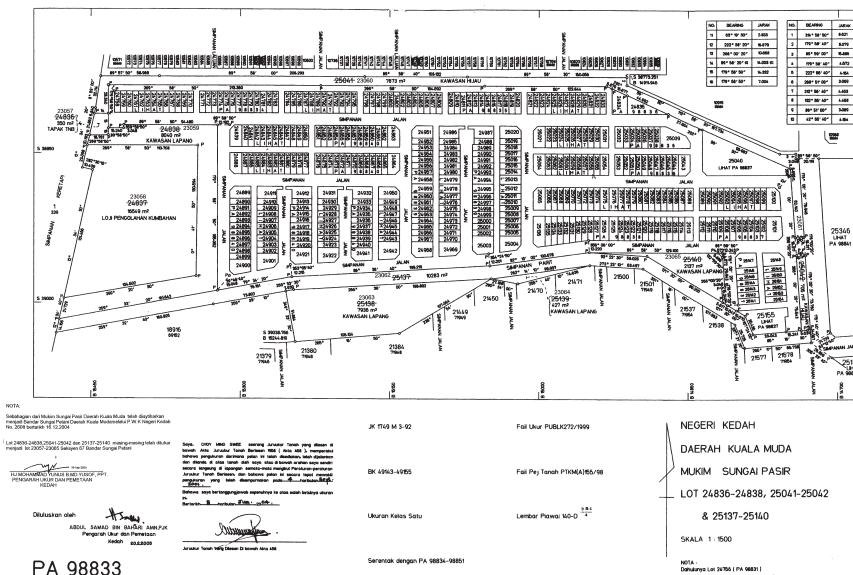
DECLARATION UNDER SECTION 62
RESERVATION OF LAND FOR PUBLIC PURPOSE

Pada menjalankan kuasa yang diberikan oleh seksyen 62 Kanun Tanah Negara, maka inilah Pihak Berkuasa Negeri mengisytiharkan bahawa lengkongan yang tersebut di dalam Jadual di bawah ini dan dipetakan di atas Peta Pejabat Ukur dan Pemetaan No. P.A. 98833 yang disimpan di Pejabat Pengarah Ukur dan Pemetaan, Negeri Kedah Darul Aman dikehendaki bagi maksud penggunaan am iaitu “Kawasan Hijau” dan diisytiharkan Setiausaha Kerajaan Negeri Kedah Darul Aman sebagai Pengawal.

In exercise of the powers conferred by section 62 of the National Land Code, the State Authority hereby declares that the land described in the Schedule hereto and delineated upon Certified Plan No. P.A. 98833 deposited in the Office of the Director of Survey, Kedah Darul Aman as reserved for a public purpose namely “Kawasan Hijau” and to be controlled by State Secretary Kedah Darul Aman.

JADUAL/SCHEDULE

Bandar—Mukim Sungai Pasir. Daerah—Kuala Muda. Lot—23060. Keluasan—7673 meter persegi. Pelan Akui No.—98833.



Bertarikh 24 Mac 2016
Dated 24 March 2016
[PSU(K) 186-1420; PTG/Ked./A/90/1999]

HAJI IQBAL BIN AHMAD
*Setiausaha Majlis Mesyuarat Kerajaan
Kedah/
Secretary State Executive Council
Kedah*

No. 206.

PERISYTIHARAN DI BAWAH SEKSYEN 62
SIMPANAN TANAH BAGI PENGGUNAAN AM

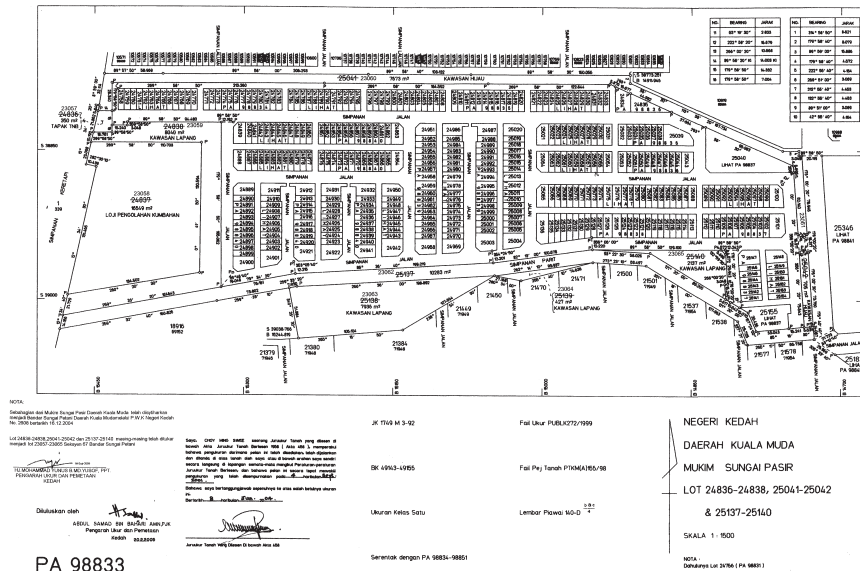
DECLARATION UNDER SECTION 62
RESERVATION OF LAND FOR PUBLIC PURPOSE

Pada menjalankan kuasa yang diberikan oleh seksyen 62 Kanun Tanah Negara, maka inilah Pihak Berkuasa Negeri mengisytiharkan bahawa lengkungan yang tersebut di dalam Jadual di bawah ini dan dipetakan di atas Peta Pejabat Ukur dan Pemetaan No. P.A. 98833 yang disimpan di Pejabat Pengarah Ukur dan Pemetaan, Negeri Kedah Darul Aman dikehendaki bagi maksud penggunaan am iaitu “Zon Penampian” dan diisytiharkan Setiausaha Kerajaan Negeri Kedah Darul Aman sebagai Pengawal.

In exercise of the powers conferred by section 62 of the National Land Code, the State Authority hereby declares that the land described in the Schedule hereto and delineated upon Certified Plan No. P.A. 98833 deposited in the Office of the Director of Survey, Kedah Darul Aman as reserved for a public purpose namely “Zon Penampian” and to be controlled by State Secretary Kedah Darul Aman.

JADUAL/SCHEDULE

Bandar—Mukim Sungai Pasir. Daerah—Kuala Muda. Lot—23059. Keluasan—8040 meter persegi. Pelan Akui No.—98833.



Bertarikh 24 Mac 2016
Dated 24 March 2016
[PSU(K) 186-1420; PTG/Ked./A/90/1999]

HAJI IQBAL BIN AHMAD
Setiausaha Majlis Mesyuarat Kerajaan
Kedah/
Secretary State Executive Council
Kedah

No. 207.

PERISYTIHARAN DI BAWAH SEKSYEN 62
SIMPANAN TANAH BAGI PENGGUNAAN AM

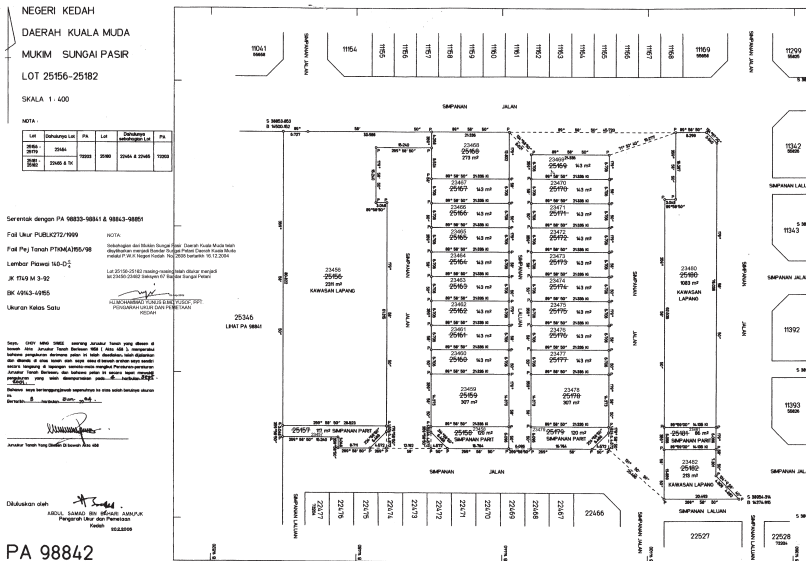
DECLARATION UNDER SECTION 62
RESERVATION OF LAND FOR PUBLIC PURPOSE

Pada menjalankan kuasa yang diberikan oleh seksyen 62 Kanun Tanah Negara, maka inilah Pihak Berkuasa Negeri mengisytiharkan bahawa lengkongan yang tersebut di dalam Jadual di bawah ini dan dipetakan di atas Peta Pejabat Ukur dan Pemetaan No. P.A. 98842 yang disimpan di Pejabat Pengarah Ukur dan Pemetaan, Negeri Kedah Darul Aman dikehendaki bagi maksud penggunaan am iaitu “Kawasan Lapang” dan diisytiharkan Setiausaha Kerajaan Negeri Kedah Darul Aman sebagai Pengawal.

In exercise of the powers conferred by section 62 of the National Land Code, the State Authority hereby declares that the land described in the Schedule hereto and delineated upon Certified Plan No. P.A. 98842 deposited in the Office of the Director of Survey, Kedah Darul Aman as reserved for a public purpose namely “Kawasan Lapang” and to be controlled by State Secretary Kedah Darul Aman.

JADUAL/SCHEDULE

Bandar—Mukim Sungai Pasir. Daerah—Kuala Muda. Lot—23456. Keluasan—2311 meter persegi. Pelan Akui No.—98842.



Bertarikh 24 Mac 2016
Dated 24 March 2016
[PSU(K) 186-1420; PTG/Ked./A/90/1999]

HAI IQBAL BIN AHMAD
Setiausaha Majlis Mesyuarat Kerajaan
Kedah/
Secretary State Executive Council
Kedah

No. 208.

PERISYTIHARAN DI BAWAH SEKSYEN 62
SIMPANAN TANAH BAGI PENGGUNAAN AM

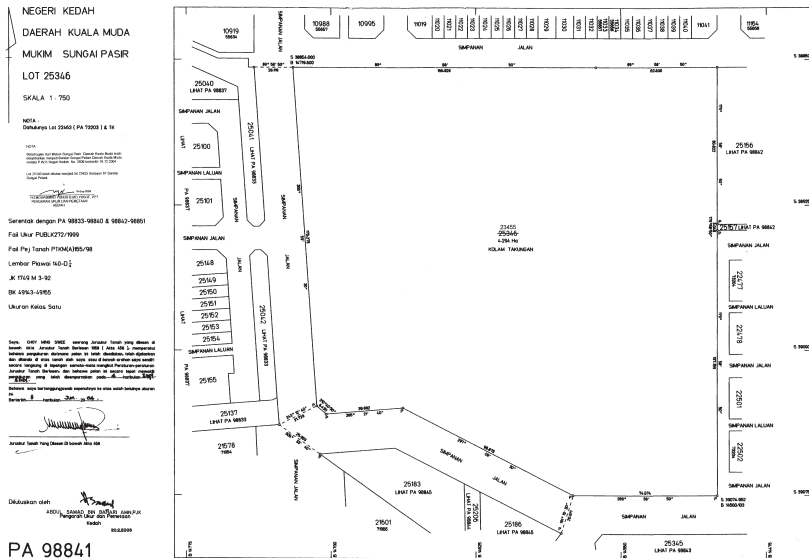
DECLARATION UNDER SECTION 62
RESERVATION OF LAND FOR PUBLIC PURPOSE

Pada menjalankan kuasa yang diberikan oleh seksyen 62 Kanun Tanah Negara, maka inilah Pihak Berkuasa Negeri mengisytiharkan bahawa lengkungan yang tersebut di dalam Jadual di bawah ini dan dipetakan di atas Peta Pejabat Ukur dan Pemetaan No. P.A. 98841 yang disimpan di Pejabat Pengarah Ukur dan Pemetaan, Negeri Kedah Darul Aman dikehendaki bagi maksud penggunaan am iaitu “Kolam Takungan” dan diisytiharkan Setiausaha Kerajaan Negeri Kedah Darul Aman sebagai Pengawal.

In exercise of the powers conferred by section 62 of the National Land Code, the State Authority hereby declares that the land described in the Schedule hereto and delineated upon Certified Plan No. P.A. 98841 deposited in the Office of the Director of Survey, Kedah Darul Aman as reserved for a public purpose namely “Kolam Takungan” and to be controlled by State Secretary Kedah Darul Aman.

JADUAL/SCHEDULE

Bandar—Mukim Sungai Pasir. Daerah—Kuala Muda. Lot—23455. Keluasan—42940 meter persegi. Pelan Akui No.—98841.



Bertarikh 24 Mac 2016
Dated 24 March 2016
[PSU(K) 186-1420; PTG/Ked./A/90/1999]

HAI IQBAL BIN AHMAD
*Setiausaha Majlis Mesyuarat Kerajaan
Kedah/
Secretary State Executive Council
Kedah*

No. 209.


PERISYTIHARAN DI BAWAH SEKSYEN 62
SIMPANAN TANAH BAGI PENGGUNAAN AM
DECLARATION UNDER SECTION 62
RESERVATION OF LAND FOR PUBLIC PURPOSE

Pada menjalankan kuasa yang diberikan oleh seksyen 62 Kanun Tanah Negara, maka inilah Pihak Berkuasa Negeri mengisytiharkan bahawa lengkungan yang tersebut di dalam Jadual di bawah ini dan dipetakan di atas Peta Pejabat Ukur dan Pemetaan No. P.A. 98837 yang disimpan di Pejabat Pengarah Ukur dan Pemetaan, Negeri Kedah Darul Aman dikehendaki bagi maksud penggunaan am iaitu “Kawasan Lapang” dan diisytiharkan Setiausaha Kerajaan Negeri Kedah Darul Aman sebagai Pengawal.

In exercise of the powers conferred by section 62 of the National Land Code, the State Authority hereby declares that the land described in the Schedule hereto and delineated upon Certified Plan No. P.A. 98837 deposited in the Office of the Director of Survey, Kedah Darul Aman as reserved for a public purpose namely “Kawasan Lapang” and to be controlled by State Secretary Kedah Darul Aman.

JADUAL/SCHEDULE

Bandar—Mukim Sungai Pasir. Daerah—Kuala Muda. Lot—23224. Keluasan—979 meter persegi. Pelan Akui No.—98837.



Bertarikh 24 Mac 2016
Dated 24 March 2016
[PSU(K) 186-1420; PTG/Ked./A/90/1999]

HAJI IQBAL BIN AHMAD
*Setiausaha Majlis Mesyuarat Kerajaan
Kedah/
Secretary State Executive Council
Kedah*

No. 210.

PERISYTIHARAN DI BAWAH SEKSYEN 62
SIMPANAN TANAH BAGI PENGGUNAAN AM

DECLARATION UNDER SECTION 62
RESERVATION OF LAND FOR PUBLIC PURPOSE

Pada menjalankan kuasa yang diberikan oleh seksyen 62 Kanun Tanah Negara, maka inilah Pihak Berkuasa Negeri mengisytiharkan bahawa lengkungan yang tersebut di dalam Jadual di bawah ini dan dipetakan di atas Peta Pejabat Ukur dan Pemetaan No. P.A. 98836 yang disimpan di Pejabat Pengarah Ukur dan Pemetaan, Negeri Kedah Darul Aman dikehendaki bagi maksud penggunaan am iaitu “Kawasan Lapang” dan diisytiharkan Setiausaha Kerajaan Negeri Kedah Darul Aman sebagai Pengawal.

In exercise of the powers conferred by section 62 of the National Land Code, the State Authority hereby declares that the land described in the Schedule hereto and delineated upon Certified Plan No. P.A. 98836 deposited in the Office of the Director of Survey, Kedah Darul Aman as reserved for a public purpose namely “Kawasan Lapang” and to be controlled by State Secretary Kedah Darul Aman.

JADUAL/SCHEDULE

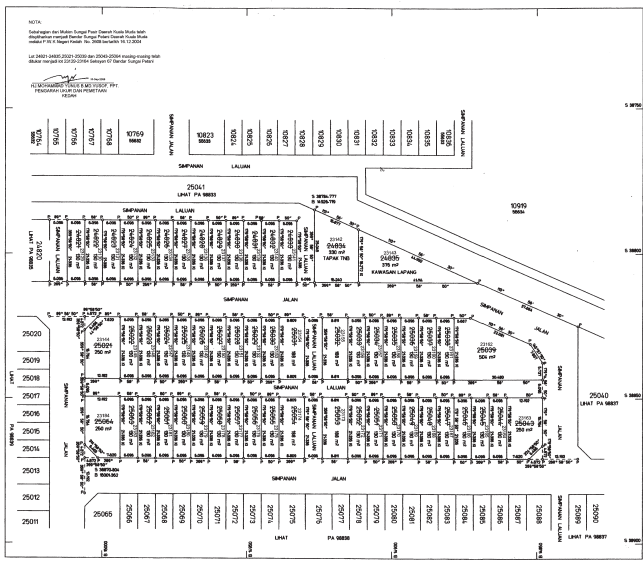
Bandar—Mukim Sungai Pasir. Daerah—Kuala Muda. Lot—23143. Keluasan—376 meter persegi. Pelan Akui No.—98836.

NEGERI KEDAH
DAERAH KUALA MUDA
MUKIM SUNGAI PASIR
LOT 24821-24835, 25021-25039
& 25043-25064
SKALA 1:500
NOTA:
Dokumen Lot 25043 (PA 9883)

Serentak dengan PA 9883-9885 & 9887-9891
Foil Ukur PUBLK272/7999
Foil PjJ Tanah PT166/8105/98
Lentor Pasir 160-D
JK 1743 M 3-92
BK 4763-4785
Ukur on Katak Satu

Dikatakan oleh:
*
15014, SARAFI BIN EKUATE AMAN, P.
PENGARAH UKUR DAN PEMETAAN
KEDAH DARUL AMAN

PA 98836



Bertarikh 24 Mac 2016
Dated 24 March 2016
[PSU(K) 186-1420; PTG/Ked./A/90/1999]

Haji Iqbal Bin Ahmad
Setiausaha Majlis Mesyuarat Kerajaan
Kedah/
Secretary State Executive Council
Kedah

No. 211.

PERISYTIHARAN DI BAWAH SEKSYEN 62
SIMPANAN TANAH BAGI PENGGUNAAN AM

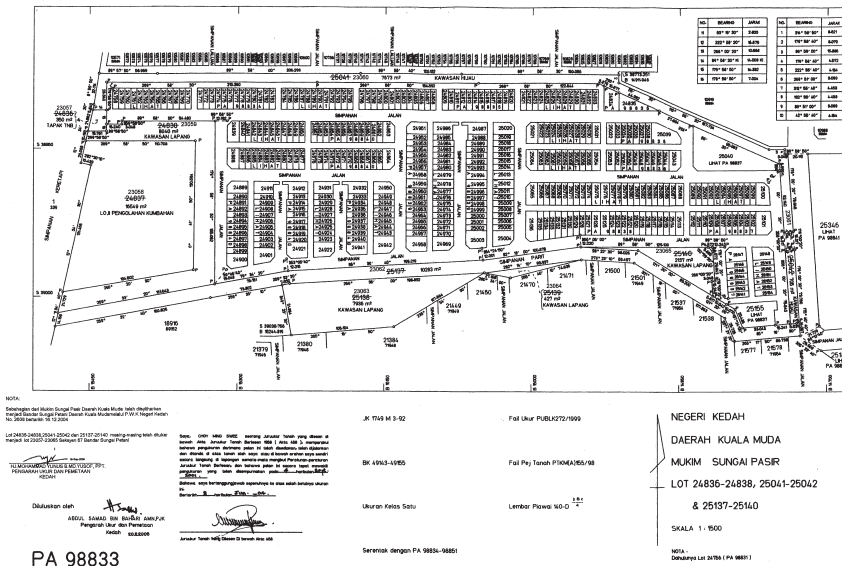
DECLARATION UNDER SECTION 62
RESERVATION OF LAND FOR PUBLIC PURPOSE

Pada menjalankan kuasa yang diberikan oleh seksyen 62 Kanun Tanah Negara, maka inilah Pihak Berkuasa Negeri mengisytiharkan bahawa lengkungan yang tersebut di dalam Jadual di bawah ini dan dipetakan di atas Peta Pejabat Ukur dan Pemetaan No. P.A. 98833 yang disimpan di Pejabat Pengarah Ukur dan Pemetaan, Negeri Kedah Darul Aman dikehendaki bagi maksud penggunaan am iaitu “Kawasan Hijau” dan diisytiharkan Setiausaha Kerajaan Negeri Kedah Darul Aman sebagai Pengawal.

In exercise of the powers conferred by section 62 of the National Land Code, the State Authority hereby declares that the land described in the Schedule hereto and delineated upon Certified Plan No. P.A. 98833 deposited in the Office of the Director of Survey, Kedah Darul Aman as reserved for a public purpose namely “Kawasan Hijau” and to be controlled by State Secretary Kedah Darul Aman.

JADUAL/SCHEDULE

Bandar—Mukim Sungai Pasir. Daerah—Kuala Muda. Lot—23061. Keluasan—705 meter persegi. Pelan Akui No.—98833.



Bertarik 24 Mac 2016
 Dated 24 March 2016
 [PSU(K) 186-1420; PTG/Ked./A/90/1999]

HAJI IQBAL BIN AHMAD
 Setiausaha Majlis Mesyuarat Kerajaan
 Kedah/
 Secretary State Executive Council
 Kedah

No. 212.

PERISYTIHARAN DI BAWAH SEKSYEN 62
SIMPANAN TANAH BAGI PENGGUNAAN AM

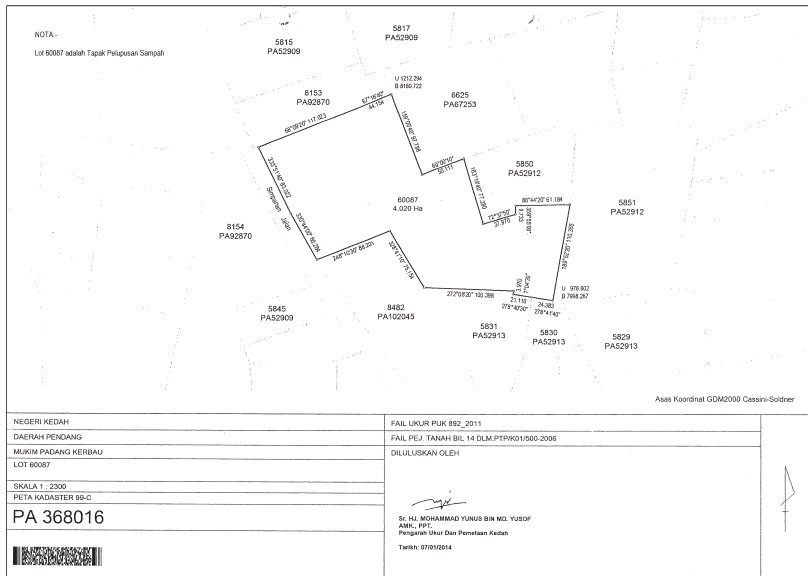
DECLARATION UNDER SECTION 62
RESERVATION OF LAND FOR PUBLIC PURPOSE

Pada menjalankan kuasa yang diberikan oleh seksyen 62 Kanun Tanah Negara, maka inilah Pihak Berkuasa Negeri mengisytiharkan bahawa lengkungan yang tersebut di dalam Jadual di bawah ini dan dipetakan di atas Peta Pejabat Ukur No. P.A. 368016 yang disimpan di Pejabat Pengarah Ukur, Kedah dikehendaki bagi maksud penggunaan am iaitu “Tapak Pelupusan Sampah” dan dilantik Dato’ Setiausaha Kerajaan Negeri Kedah Darul Aman sebagai Pegawai Pengawal dan dipertugaskan Majlis Daerah Pendang menyelenggarakannya.

In exercise of the powers conferred by section 62 of the National Land Code, the State Authority hereby declares that the land described in the Schedule hereto and delineated upon Certified Plan No. P.A. 368016 deposited in the Office of the Chief Surveyor, Kedah as reserved for a public purpose namely “Landfill” and to be controlled by the Dato’ Setiausaha Kerajaan Negeri Kedah Darul Aman and to be duty to Pendang District Officer.

JADUAL/SCHEDULE

Mukim—Padang Kerbau. Daerah—Pendang. Lot—60087. Keluasan—4.020 hektar.



Bertarikh 3 April 2016

Dated 3 April 2016

[PSU(K) 322-1430; PTG.Ked.: K/631/2007/01]

HAJI IQBAL BIN AHMAD
*Setiausaha Majlis Mesyuarat Kerajaan
 Kedah/
 Secretary State Executive Council
 Kedah*

No. 213.

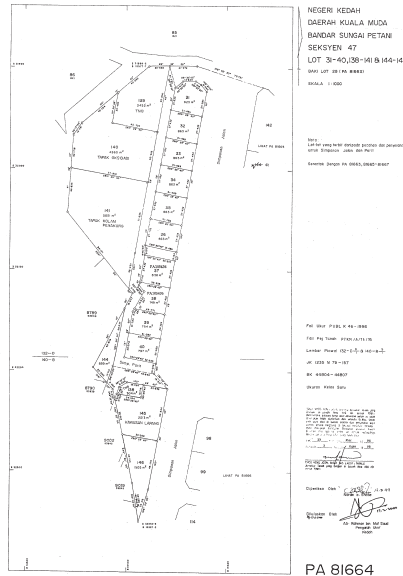
PERISYTIHARAN DI BAWAH SEKSYEN 62
SIMPANAN TANAH BAGI PENGGUNAAN AM
DECLARATION UNDER SECTION 62
RESERVATION OF LAND FOR PUBLIC PURPOSE

Pada menjalankan kuasa yang diberikan oleh seksyen 62 Kanun Tanah Negara, maka inilah Pihak Berkuasa Negeri mengisytiharkan bahawa lengkongan yang tersebut di dalam Jadual di bawah ini dan dipetakan di atas Peta Pejabat Ukur No. P.A. 81664 yang disimpan di Pejabat Pengarah Ukur, Kedah dikehendaki bagi maksud penggunaan am iaitu “Tapak Sistem dan Perkhidmatan Pembetulan” dan dilantik Yang Berhormat Dato’ Setiausaha Kerajaan Negeri Kedah Darul Aman sebagai Pegawai Pengawal dan dipertugaskan Jabatan Perkhidmatan Pembetulan Negara menyelenggarakannya.

In exercise of the powers conferred by section 62 of the National Land Code, the State Authority hereby declares that the land described in the Schedule hereto and delineated upon Certified Plan No. P.A. 81664 deposited in the Office of the Chief Surveyor, Kedah as reserved for a public purpose namely “Site for Sewerage Services System” and to be controlled by the State Secretary of Kedah and to be duty to Jabatan Perkhidmatan Pembetulan Negara.

JADUAL/SCHEDULE

Mukim—Seksyen 47, Bandar Sungai Petani. Daerah—Kuala Muda. Lot—140.
Keluasan—4360 meter persegi.



Bertarikh 3 April 2016

Dated 3 April 2016

[PSU(K) 527-1426; PTG.Ked.: K/1015/2005/01]

HAJI IQBAL BIN AHMAD
*Setiausaha Majlis Mesyuarat Kerajaan
Kedah/
Secretary State Executive Council
Kedah*

No. 214.

(Seksyen 130)

NOTIS PERKEMBALIAN TANAH KEPADA KERAJAAN

(Section 130)

NOTICE OF REVERSION TO THE STATE

Bahawasanya, menurut peruntukan-peruntukan seksyen *100/129, Kanun Tanah Negara, tanah yang dijadualkan di bawah ini telah dengan jalan perintah diisytiharkan dilucuthak kepada Pihak Berkuasa Negeri.

Notis adalah dengan ini diberi bahawa perlucuthakan itu telah berkuat kuasa pada hari ini dan bahawa, oleh kerana tanah itu menjadi kepunyaan Pihak Berkuasa Negeri—

- (a) apa-apa jua hakmilik atau kepentingan atas tanah itu yang dahulunya ada atau yang boleh timbul adalah dipadamkan; dan
- (b) dokumen hakmilik keluaran bagi tanah itu adalah tidak sah dan boleh dirampas oleh Kerajaan.

Whereas, pursuant to the provisions of section *100/129 of the National Land Code, the land scheduled below has by order been declared forfeit to the State Authority.

Notice is hereby given that such forfeiture has this day taken effect and that, in consequence of its vesting in the State Authority—

- (a) any title or interest in the land heretofore subsisting or capable of arising is extinguished; and
- (b) the issue document of title to the land is void and is impoundable by the State.

JADUAL TANAH YANG DILUCUTHAK/*SCHEDULE OF FORFEITED LAND*

Bandar/*Town*—Jitra, Kubang Pasu. No. Lot/*Lot No.*—0000351. Jenis dan No. Hakmilik/*Description and No. of Title*—GRN 00099196. Luas/*Area*—2 meter persegi/*square metre*.

Bertarikh 14 Februari 2016

Dated 14 February 2016

[PSU(K) 946-1379 Jld. 182; PTKP/E/5/2012 Jld. 2(34)]

NOR AZMAN BIN NORDIN
Pentadbir Tanah Kubang Pasu
Pejabat Tanah Kubang Pasu
Kedah

No. 215.

(Seksyen 168)

NOTIS BERKENAAN DENGAN CADANGAN HENDAK MENGELUARKAN
HAKMILIK SAMBUNGAN (ATAU SURATAN YANG DIKELUARKAN YANG
BAHARU SEBAGAI GANTINYA)

(Section 168)

NOTICE OF INTENTION TO ISSUE TITLE IN CONTINUATION
(OR NEW ISSUE DOCUMENT IN LIEU THEREOF)

Pada menjalankan kuasa yang diberikan oleh seksyen 168 Kanun Tanah Negara, notis adalah dengan ini diberi bahawa adalah dicadangkan hendak mengeluarkan hakmilik sambungan bagi tanah-tanah yang tersebut dalam Jadual di bawah ini kerana sebab-sebab yang berikut:

Hilang dalam simpanan.

In exercise of the powers conferred by section 168 of the National Land Code, notice is hereby given that it is proposed to issue title in continuation to the lands described in the Schedule below for the following reasons:

Title has been lost.

JADUAL/SCHEDULE

Mukim	No. Lot/Bahagian dan No. Fail	Keluasan/Jenis dan No. Surat Hakmilik
<i>Mukim</i>	<i>Lot No./Share and File No.</i>	<i>Area/Description and No. of Title</i>
		Hektar/ Hectares
		G.M.
Bandar Kupang	173 PTB/B/I/H/44/2015	1.9907 327
Tawar	1103 PTB/B/I/H/51/2015	1.4518 48
		P.M.
Teloi Kanan	7216 PTB/B/I/H/85/2015 (P.T. 2971)	0.7308 849 (H.S.M. 92/90)
		G.M.
Teloi Kanan	4290 PTB/B/I/H/86/2015	1.4455 952
Kupang	5290 PTB/B/I/H/87/2015	0.9988 4284
Kupang	5956 PTB/B/I/H/89/2015	0.8597 6464
Bakai	1666 PTB/B/I/H/93/2015	0.7386 2053
Bakai	2605 PTB/B/I/H/93/2015	0.657 2155

Mukim	No. Lot/Bahagian dan No. Fail		Keluasan/Jenis dan No. Surat Hakmilik	
<i>Mukim</i>	<i>Lot No./Share and File No.</i>		<i>Areal/Description and No. of Title</i>	
			Hektar/ Hectares	G.M.
Pulai	9266	PTB/B/1/H/98/2015	2.3548	1594
Siong	2522	PTB/B/1/H/4/2016	0.7648	2857

Bertarikh

Dated

[PSU(K) 946-1379 Jld. 182; PTB/B/4/84 Jld. 6(84)]

MOHD FITRI BIN DATO' CHE JAMIL
Penolong Pentadbir Tanah Baling
Pejabat Tanah Baling
Kedah

No. 216.

(Seksyen 168)

NOTIS BERKENAAN DENGAN CADANGAN HENDAK MENGELUARKAN
 HAKMILIK SAMBUNGAN (ATAU SURATAN YANG DIKELUARKAN YANG
 BAHARU SEBAGAI GANTINYA)

(Section 168)

NOTICE OF INTENTION TO ISSUE TITLE IN CONTINUATION
 (OR NEW ISSUE DOCUMENT IN LIEU THEREOF)

Pada menjalankan kuasa yang diberikan oleh seksyen 168 Kanun Tanah Negara, notis adalah dengan ini diberi bahawa adalah dicadangkan hendak mengeluarkan hakmilik sambungan bagi tanah yang tersebut dalam Jadual di bawah:

In exercise of the powers conferred by section 168 of the National Land Code, notice is hereby given that it is proposed to issue title in continuation to the land described in the Schedule below:

JADUAL/SCHEDULE

Mukim/*Mukim*—Bandar Anak Bukit. No. Lot/*Lot No.*—476. No. Fail/*File No.*—PTKS/B/23/2016 I.H. Jenis dan Surat Hakmilik/*Description and No. of Title*—G.M. 1216. Keluasan/*Area*—0.2588 hektar/*hectares*. Sebab-sebab/*Reasons*—Dokumen hakmilik keluaran telah hilang/*The issue document of title has lost.*

Bertarikh 1 Mac 2016

Dated 1 March 2016

[PSU(K) 946-1379 Jld. 182; PTKS/B/23/2016 I.H(2)]

OMMULKHAIR BINTI AHMAD
Penolong Pentadbir Tanah (Pendaftaran)
b.p. Pentadbir Tanah Kota Setar
Kedah

No. 217.

(Seksyen 168)

NOTIS BERKENAAN DENGAN CADANGAN HENDAK MENGELUARKAN
HAKMILIK SAMBUNGAN (ATAU SURATAN YANG DIKELUARKAN YANG
BAHARU SEBAGAI GANTINYA)

(Section 168)

NOTICE OF INTENTION TO ISSUE TITLE IN CONTINUATION
(OR NEW ISSUE DOCUMENT IN LIEU THEREOF)

Pada menjalankan kuasa yang diberikan oleh seksyen 168 Kanun Tanah Negara, notis adalah dengan ini diberi bahawa adalah dicadangkan hendak mengeluarkan hakmilik sambungan bagi tanah yang tersebut dalam Jadual di bawah:

In exercise of the powers conferred by section 168 of the National Land Code, notice is hereby given that it is proposed to issue title in continuation to the land described in the Schedule below:

JADUAL/SCHEDULE

Mukim/*Mukim*—Bandar Alor Setar. No. Lot/*Lot No.*—1042. No. Fail/*File No.*—PTKS/B/24/2016 I.H. Jenis dan Surat Hakmilik/*Description and No. of Title*—G.M. 11413. Keluasan/*Area*—409.424 meter persegi/*square metres*. Sebab-sebab/*Reasons*—Dokumen hakmilik keluaran telah hilang/*The issue document of title has lost.*

Bertarikh 1 Mac 2016

Dated 1 March 2016

[PSU(K) 946-1379 Jld. 182; PTKS/B/24/2016 I.H(2)]

OMMULKHAIR BINTI AHMAD
Penolong Pentadbir Tanah (Pendaftaran)
b.p. Pentadbir Tanah Kota Setar
Kedah

No. 218.

(Seksyen 168)

NOTIS BERKENAAN DENGAN CADANGAN HENDAK MENGELUARKAN
HAKMILIK SAMBUNGAN (ATAU SURATAN YANG DIKELUARKAN YANG
BAHARU SEBAGAI GANTINYA)

(Section 168)

NOTICE OF INTENTION TO ISSUE TITLE IN CONTINUATION
(OR NEW ISSUE DOCUMENT IN LIEU THEREOF)

Pada menjalankan kuasa yang diberikan oleh seksyen 168 Kanun Tanah Negara, notis adalah dengan ini diberi bahawa adalah dicadangkan hendak mengeluarkan hakmilik sambungan bagi tanah-tanah yang tersebut dalam Jadual di bawah ini kerana sebab-sebab yang berikut:

Dokumen hakmilik keluaran telah hilang.

In exercise of the powers conferred by section 168 of the National Land Code, notice is hereby given that it is proposed to issue title in continuation to the lands described in the Schedule below for the following reasons:

The issue document of title has lost.

JADUAL/SCHEDULE

Mukim	No. Lot/Bahagian dan No. Fail	Keluasan/Jenis dan No. Surat Hakmilik		
<i>Mukim</i>	<i>Lot No./Share and File No.</i>	<i>Areal/Description and No. of Title</i>	Hektar/ <i>Hectares</i>	G.M.
Bandar Alor Setar	4475 PTKS/B/25/2016 I.H		0.4749	28571
Bandar Alor Setar	4476 PTKS/B/25/2016 I.H		0.473	28572

Bertarikh 2 Mac 2016

Dated 2 March 2016

[PSU(K) 946-1379 Jld. 182; PTKS/B/25/2016 I.H(2)]

OMMULKHAIR BINTI AHMAD
Penolong Pentadbir Tanah (Pendaftaran)
b.p. Pentadbir Tanah Kota Setar
Kedah

No. 219.

(Seksyen 168)

NOTIS BERKENAAN DENGAN CADANGAN HENDAK MENGELUARKAN
HAKMILIK SAMBUNGAN (ATAU SURATAN YANG DIKELUARKAN YANG
BAHARU SEBAGAI GANTINYA)

(Section 168)

NOTICE OF INTENTION TO ISSUE TITLE IN CONTINUATION
(OR NEW ISSUE DOCUMENT IN LIEU THEREOF)

Pada menjalankan kuasa yang diberikan oleh seksyen 168 Kanun Tanah Negara, notis adalah dengan ini diberi bahawa adalah dicadangkan hendak mengeluarkan hakmilik sambungan bagi tanah yang tersebut dalam Jadual di bawah:

In exercise of the powers conferred by section 168 of the National Land Code, notice is hereby given that it is proposed to issue title in continuation to the land described in the Schedule below:

JADUAL/SCHEDULE

Mukim/*Mukim*—Gunong. No. Lot/*Lot No.*—1117. No. Fail/*File No.*—PTKS/B/27/2016 I.H. Jenis dan Surat Hakmilik/*Description and No. of Title*—G.M. 495. Keluasan/*Area*—3.068 hektar/*hectares*. Sebab-sebab/*Reasons*—Dokumen hakmilik keluaran telah hilang/*The issue document of title has lost*.

Bertarikh 7 Mac 2016

Dated 7 March 2016

[PSU(K) 946-1379 Jld. 182; PTKS/B/27/2016 I.H(2)]

OMMULKHAIR BINTI AHMAD
Penolong Pentadbir Tanah (Pendaftaran)
b.p. Pentadbir Tanah Kota Setar
Kedah

No. 220.

(Seksyen 168)

NOTIS BERKENAAN DENGAN CADANGAN HENDAK MENGELUARKAN
HAKMILIK SAMBUNGAN (ATAU SURATAN YANG DIKELUARKAN YANG
BAHARU SEBAGAI GANTINYA)

(Section 168)

NOTICE OF INTENTION TO ISSUE TITLE IN CONTINUATION
(OR NEW ISSUE DOCUMENT IN LIEU THEREOF)

Pada menjalankan kuasa yang diberikan oleh seksyen 168 Kanun Tanah Negara, notis adalah dengan ini diberi bahawa adalah dicadangkan hendak mengeluarkan hakmilik sambungan bagi tanah yang tersebut dalam Jadual di bawah:

In exercise of the powers conferred by section 168 of the National Land Code, notice is hereby given that it is proposed to issue title in continuation to the land described in the Schedule below:

JADUAL/SCHEDULE

Mukim/*Mukim*—Pengkalan Kundor. No. Lot/*Lot No.*—2350. No. Fail/*File No.*—PTKS/B/28/2016 I.H. Jenis dan Surat Hakmilik/*Description and No. of Title*—G.M. 6796. Keluasan/*Area*—0.063 hektar/*hectares*. Sebab-sebab/*Reasons*—Dokumen hakmilik keluaran telah hilang/*The issue document of title has lost*.

Bertarikh 7 Mac 2016

Dated 7 March 2016

[PSU(K) 946-1379 Jld. 182; PTKS/B/28/2016 I.H(2)]

OMMULKHAIR BINTI AHMAD
Penolong Pentadbir Tanah (Pendaftaran)
b.p. Pentadbir Tanah Kota Setar
Kedah

No. 221.

(Seksyen 168)

NOTIS BERKENAAN DENGAN CADANGAN HENDAK MENGELUARKAN
HAKMILIK SAMBUNGAN (ATAU SURATAN YANG DIKELUARKAN YANG
BAHARU SEBAGAI GANTINYA)

(Section 168)

NOTICE OF INTENTION TO ISSUE TITLE IN CONTINUATION
(OR NEW ISSUE DOCUMENT IN LIEU THEREOF)

Pada menjalankan kuasa yang diberikan oleh seksyen 168 Kanun Tanah Negara, notis adalah dengan ini diberi bahawa adalah dicadangkan hendak mengeluarkan hakmilik sambungan bagi tanah yang tersebut dalam Jadual di bawah:

In exercise of the powers conferred by section 168 of the National Land Code, notice is hereby given that it is proposed to issue title in continuation to the land described in the Schedule below:

JADUAL/SCHEDULE

Mukim/*Mukim*—Bandar Alor Setar. No. Lot/*Lot No.*—2510. No. Fail/*File No.*—PTKS/B/29/2016 I.H. Jenis dan Surat Hakmilik/*Description and No. of Title*—G.M. 11801. Keluasan/*Area*—308.9029 meter persegi/*square metres*. Sebab-sebab/*Reasons*—Dokumen hakmilik keluaran telah hilang/*The issue document of title has lost.*

Bertarikh 8 Mac 2016

Dated 8 March 2016

[PSU(K) 946-1379 Jld. 182; PTKS/B/29/2016 I.H(2)]

OMMULKHAIR BINTI AHMAD
Penolong Pentadbir Tanah (Pendaftaran)
b.p. Pentadbir Tanah Kota Setar
Kedah

No. 222.

(Seksyen 168)

NOTIS BERKENAAN DENGAN CADANGAN HENDAK MENGELUARKAN
HAKMILIK SAMBUNGAN (ATAU SURATAN YANG DIKELUARKAN YANG
BAHARU SEBAGAI GANTINYA)

(Section 168)

NOTICE OF INTENTION TO ISSUE TITLE IN CONTINUATION
(OR NEW ISSUE DOCUMENT IN LIEU THEREOF)

Pada menjalankan kuasa yang diberikan oleh seksyen 168 Kanun Tanah Negara, notis adalah dengan ini diberi bahawa adalah dicadangkan hendak mengeluarkan hakmilik sambungan bagi tanah yang tersebut dalam Jadual di bawah:

In exercise of the powers conferred by section 168 of the National Land Code, notice is hereby given that it is proposed to issue title in continuation to the land described in the Schedule below:

JADUAL/SCHEDULE

Mukim/*Mukim*—Bandar Alor Setar. No. Lot/*Lot No.*—4681. No. Fail/*File No.*—PTKS/B/30/2016 I.H. Jenis dan Surat Hakmilik/*Description and No. of Title*—G.M. 5431. Keluasan/*Area*—149 meter persegi/*square metres*. Sebab-sebab/*Reasons*—Dokumen hakmilik keluaran telah hilang/*The issue document of title has lost.*

Bertarikh 8 Mac 2016

Dated 8 March 2016

[PSU(K) 946-1379 Jld. 182; PTKS/B/30/2016 I.H(2)]

OMMULKHAIR BINTI AHMAD
Penolong Pentadbir Tanah (Pendaftaran)
b.p. Pentadbir Tanah Kota Setar
Kedah

No. 223.

(Seksyen 168)

NOTIS BERKENAAN DENGAN CADANGAN HENDAK MENGELUARKAN
HAKMILIK SAMBUNGAN (ATAU SURATAN YANG DIKELUARKAN YANG
BAHARU SEBAGAI GANTINYA)

(Section 168)

NOTICE OF INTENTION TO ISSUE TITLE IN CONTINUATION
(OR NEW ISSUE DOCUMENT IN LIEU THEREOF)

Pada menjalankan kuasa yang diberikan oleh seksyen 168 Kanun Tanah Negara, notis adalah dengan ini diberi bahawa adalah dicadangkan hendak mengeluarkan hakmilik sambungan bagi tanah yang tersebut dalam Jadual di bawah:

In exercise of the powers conferred by section 168 of the National Land Code, notice is hereby given that it is proposed to issue title in continuation to the land described in the Schedule below:

JADUAL/SCHEDULE

Mukim/*Mukim*—Bandar Alor Setar. No. Lot/*Lot No.*—6131. No. Fail/*File No.*—PTKS/B/31/2016 I.H. Jenis dan Surat Hakmilik/*Description and No. of Title*—G.M. 24105. Keluasan/*Area*—238 meter persegi/*square metres*. Sebab-sebab/*Reasons*—Dokumen hakmilik keluaran telah hilang/*The issue document of title has lost.*

Bertarikh 15 Mac 2016

Dated 15 March 2016

[PSU(K) 946-1379 Jld. 182; PTKS/B/31/2016 I.H(2)]

OMMULKHAIR BINTI AHMAD
Penolong Pentadbir Tanah (Pendaftaran)
b.p. Pentadbir Tanah Kota Setar
Kedah

No. 224.

(Seksyen 168)

NOTIS BERKENAAN DENGAN CADANGAN HENDAK MENGELUARKAN
HAKMILIK SAMBUNGAN (ATAU SURATAN YANG DIKELUARKAN YANG
BAHARU SEBAGAI GANTINYA)

(Section 168)

NOTICE OF INTENTION TO ISSUE TITLE IN CONTINUATION
(OR NEW ISSUE DOCUMENT IN LIEU THEREOF)

Pada menjalankan kuasa yang diberikan oleh seksyen 168 Kanun Tanah Negara, notis adalah dengan ini diberi bahawa adalah dicadangkan hendak mengeluarkan hakmilik sambungan bagi tanah yang tersebut dalam Jadual di bawah:

In exercise of the powers conferred by section 168 of the National Land Code, notice is hereby given that it is proposed to issue title in continuation to the land described in the Schedule below:

JADUAL/SCHEDULE

Mukim/*Mukim*—Bandar Alor Setar. No. Lot/*Lot No.*—6108. No. Fail/*File No.*—PTKS/B/32/2016 I.H. Jenis dan Surat Hakmilik/*Description and No. of Title*—G.M. 28443. Keluasan/*Area*—130 meter persegi/*square metres*. Sebab-sebab/*Reasons*—Dokumen hakmilik keluaran telah hilang/*The issue document of title has lost.*

Bertarikh 15 Mac 2016

Dated 15 March 2016

[PSU(K) 946-1379 Jld. 182; PTKS/B/32/2016 I.H(2)]

OMMULKHAIR BINTI AHMAD
Penolong Pentadbir Tanah (Pendaftaran)
b.p. Pentadbir Tanah Kota Setar
Kedah

No. 225.

(Seksyen 168)

NOTIS BERKENAAN DENGAN CADANGAN HENDAK MENGELUARKAN
HAKMILIK SAMBUNGAN (ATAU SURATAN YANG DIKELUARKAN YANG
BAHARU SEBAGAI GANTINYA)

(Section 168)

NOTICE OF INTENTION TO ISSUE TITLE IN CONTINUATION
(OR NEW ISSUE DOCUMENT IN LIEU THEREOF)

Pada menjalankan kuasa yang diberikan oleh seksyen 168 Kanun Tanah Negara, notis adalah dengan ini diberi bahawa adalah dicadangkan hendak mengeluarkan hakmilik sambungan bagi tanah yang tersebut dalam Jadual di bawah:

In exercise of the powers conferred by section 168 of the National Land Code, notice is hereby given that it is proposed to issue title in continuation to the land described in the Schedule below:

JADUAL/SCHEDULE

Mukim/*Mukim*—Bandar Alor Setar. No. Lot/*Lot No.*—320. No. Fail/*File No.*—PTKS/B/33/2016 I.H. Jenis dan Surat Hakmilik/*Description and No. of Title*—G.M. 29556. Keluasan/*Area*—1.0603 hektar/*hectares*. Sebab-sebab/*Reasons*—Dokumen hakmilik keluaran telah hilang/*The issue document of title has lost.*

Bertarikh 15 Mac 2016

Dated 15 March 2016

[PSU(K) 946-1379 Jld. 182; PTKS/B/33/2016 I.H(2)]

OMMULKHAIR BINTI AHMAD
Penolong Pentadbir Tanah (Pendaftaran)
b.p. Pentadbir Tanah Kota Setar
Kedah

No. 226.

(Seksyen 168)

NOTIS BERKENAAN DENGAN CADANGAN HENDAK MENGELUARKAN
HAKMILIK SAMBUNGAN (ATAU SURATAN YANG DIKELUARKAN YANG
BAHARU SEBAGAI GANTINYA)

(Section 168)

NOTICE OF INTENTION TO ISSUE TITLE IN CONTINUATION
(OR NEW ISSUE DOCUMENT IN LIEU THEREOF)

Pada menjalankan kuasa yang diberikan oleh seksyen 168 Kanun Tanah Negara, notis adalah dengan ini diberi bahawa adalah dicadangkan hendak mengeluarkan hakmilik sambungan bagi tanah yang tersebut dalam Jadual di bawah:

In exercise of the powers conferred by section 168 of the National Land Code, notice is hereby given that it is proposed to issue title in continuation to the land described in the Schedule below:

JADUAL/SCHEDULE

Mukim/*Mukim*—Bandar Alor Setar. No. Lot/*Lot No.*—28. No. Fail/*File No.*—PTKS/B/34/2016 I.H. Jenis dan Surat Hakmilik/*Description and No. of Title*—G.M. 22055. Keluasan/*Area*—0.2261 hektar/*hectares*. Sebab-sebab/*Reasons*—Dokumen hakmilik keluaran telah hilang/*The issue document of title has lost.*

Bertarikh 16 Mac 2016

Dated 16 March 2016

[PSU(K) 946-1379 Jld. 182; PTKS/B/34/2016 I.H(2)]

OMMULKHAIR BINTI AHMAD
Penolong Pentadbir Tanah (Pendaftaran)
b.p. Pentadbir Tanah Kota Setar
Kedah

No. 227.

(Seksyen 168)

NOTIS BERKENAAN DENGAN CADANGAN HENDAK MENGELUARKAN
HAKMILIK SAMBUNGAN (ATAU SURATAN YANG DIKELUARKAN YANG
BAHARU SEBAGAI GANTINYA)

(Section 168)

NOTICE OF INTENTION TO ISSUE TITLE IN CONTINUATION
(OR NEW ISSUE DOCUMENT IN LIEU THEREOF)

Pada menjalankan kuasa yang diberikan oleh seksyen 168 Kanun Tanah Negara, notis adalah dengan ini diberi bahawa adalah dicadangkan hendak mengeluarkan hakmilik sambungan bagi tanah yang tersebut dalam Jadual di bawah:

In exercise of the powers conferred by section 168 of the National Land Code, notice is hereby given that it is proposed to issue title in continuation to the land described in the Schedule below:

JADUAL/SCHEDULE

Mukim/*Mukim*—Bandar Anak Bukit. No. Lot/*Lot No.*—991. No. Fail/*File No.*—PTKS/B/35/2016 I.H. Jenis dan Surat Hakmilik/*Description and No. of Title*—G.M. 1601. Keluasan/*Area*—0.0194 hektar/*hectares*. Sebab-sebab/*Reasons*—Dokumen hakmilik keluaran telah hilang/*The issue document of title has lost.*

Bertarikh 17 Mac 2016

Dated 17 March 2016

[PSU(K) 946-1379 Jld. 182; PTKS/B/35/2016 I.H(2)]

OMMULKHAIR BINTI AHMAD
Penolong Pentadbir Tanah (Pendaftaran)
b.p. Pentadbir Tanah Kota Setar
Kedah

No. 228.

(Seksyen 168)

NOTIS BERKENAAN DENGAN CADANGAN HENDAK MENGELUARKAN
HAKMILIK SAMBUNGAN (ATAU SURATAN YANG DIKELUARKAN YANG
BAHARU SEBAGAI GANTINYA)

(Section 168)

NOTICE OF INTENTION TO ISSUE TITLE IN CONTINUATION
(OR NEW ISSUE DOCUMENT IN LIEU THEREOF)

Pada menjalankan kuasa yang diberikan oleh seksyen 168 Kanun Tanah Negara, notis adalah dengan ini diberi bahawa adalah dicadangkan hendak mengeluarkan hakmilik sambungan bagi tanah yang tersebut dalam Jadual di bawah:

In exercise of the powers conferred by section 168 of the National Land Code, notice is hereby given that it is proposed to issue title in continuation to the land described in the Schedule below:

JADUAL/SCHEDULE

Mukim/*Mukim*—Bandar Alor Merah. No. Lot/*Lot No.*—1409. No. Fail/*File No.*—PTKS/B/36/2016 I.H. Jenis dan Surat Hakmilik/*Description and No. of Title*—G.M. 422. Keluasan/*Area*—341.5119 meter persegi/*square metres*. Sebab-sebab/*Reasons*—Dokumen hakmilik keluaran telah hilang/*The issue document of title has lost.*

Bertarikh 17 Mac 2016

Dated 17 March 2016

[PSU(K) 946-1379 Jld. 182; PTKS/B/36/2016 I.H(2)]

OMMULKHAIR BINTI AHMAD
Penolong Pentadbir Tanah (Pendaftaran)
b.p. Pentadbir Tanah Kota Setar
Kedah

No. 229.

(Seksyen 168)

NOTIS BERKENAAN DENGAN CADANGAN HENDAK MENGELUARKAN
HAKMILIK SAMBUNGAN (ATAU SURATAN YANG DIKELUARKAN YANG
BAHARU SEBAGAI GANTINYA)

(Section 168)

NOTICE OF INTENTION TO ISSUE TITLE IN CONTINUATION
(OR NEW ISSUE DOCUMENT IN LIEU THEREOF)

Pada menjalankan kuasa yang diberikan oleh seksyen 168 Kanun Tanah Negara, notis adalah dengan ini diberi bahawa adalah dicadangkan hendak mengeluarkan hakmilik sambungan bagi tanah yang tersebut dalam Jadual di bawah:

In exercise of the powers conferred by section 168 of the National Land Code, notice is hereby given that it is proposed to issue title in continuation to the land described in the Schedule below:

JADUAL/SCHEDULE

Mukim/*Mukim*—Bagan Samak. No. Lot/*Lot No.*—2721. No. Fail/*File No.*—PTBB/I/H/01/2016. Jenis dan Surat Hakmilik/*Description and No. of Title*—G.M. 2921. Keluasan/*Area*—0.7741 hektar/*hectares*. Sebab-sebab/*Reasons*—Hilang dalam simpanan/*Title has been lost.*

Bertarikh 6 Mac 2016

Dated 6 March 2016

[PSU(K) 946-1379 Jld. 182; PTBB/I/H/01/2016]

ZAINIZAM BIN ZAINUN
Pentadbir Tanah Bandar Baharu
Kedah/
Land Administrator Bandar Baharu
Kedah

No. 230.

(Seksyen 168)

NOTIS BERKENAAN DENGAN CADANGAN HENDAK MENGELUARKAN
HAKMILIK SAMBUNGAN (ATAU SURATAN YANG DIKELUARKAN YANG
BAHARU SEBAGAI GANTINYA)

(Section 168)

NOTICE OF INTENTION TO ISSUE TITLE IN CONTINUATION
(OR NEW ISSUE DOCUMENT IN LIEU THEREOF)

Pada menjalankan kuasa yang diberikan oleh seksyen 168 Kanun Tanah Negara, notis adalah dengan ini diberi bahawa adalah dicadangkan hendak mengeluarkan hakmilik sambungan bagi tanah yang tersebut dalam Jadual di bawah:

In exercise of the powers conferred by section 168 of the National Land Code, notice is hereby given that it is proposed to issue title in continuation to the land described in the Schedule below:

JADUAL/SCHEDULE

Mukim/*Mukim*—Bagan Samak. No. P.T./*P.T. No.*—1853. No. Fail/*File No.*—PTBB/I/H/02/2016. Jenis dan Surat Hakmilik/*Description and No. of Title*—H.S.M. 589. Keluasan/*Area*—1.508 hektar/*hectares*. Sebab-sebab/*Reasons*—Hilang dalam simpanan/*Title has been lost*.

Bertarikh 6 Mac 2016

Dated 6 March 2016

[PSU(K) 946-1379 Jld. 182; PTBB/I/H/02/2016]

ZAINIZAM BIN ZAINUN
*Pentadbir Tanah Bandar Baharu
Kedah/
Land Administrator Bandar Baharu
Kedah*

No. 231.

(Seksyen 168)

NOTIS BERKENAAN DENGAN CADANGAN HENDAK MENGELUARKAN
HAKMILIK SAMBUNGAN (ATAU SURATAN YANG DIKELUARKAN YANG
BAHARU SEBAGAI GANTINYA)

(Section 168)

NOTICE OF INTENTION TO ISSUE TITLE IN CONTINUATION
(OR NEW ISSUE DOCUMENT IN LIEU THEREOF)

Pada menjalankan kuasa yang diberikan oleh seksyen 168 Kanun Tanah Negara, notis adalah dengan ini diberi bahawa adalah dicadangkan hendak mengeluarkan hakmilik sambungan bagi tanah yang tersebut dalam Jadual di bawah:

In exercise of the powers conferred by section 168 of the National Land Code, notice is hereby given that it is proposed to issue title in continuation to the land described in the Schedule below:

JADUAL/SCHEDULE

Bandar/Town—Serdang. No. Lot/Lot No.—60005. No. Fail/File No.—PTBB/I/H/03/2016. Jenis dan Surat Hakmilik/Description and No. of Title—G.M. 924. Keluasan/Area—1.508 hektar/hectares. Sebab-sebab/Reasons—Hilang dalam simpanan/Title has been lost.

Bertarikh 6 Mac 2016

Dated 6 March 2016

[PSU(K) 946-1379 Jld. 182; PTBB/I/H/03/2016]

ZAINIZAM BIN ZAINUN
*Pentadbir Tanah Bandar Baharu
 Kedah/
 Land Administrator Bandar Baharu
 Kedah*

No. 232.

(Seksyen 168)

NOTIS BERKENAAN DENGAN CADANGAN HENDAK MENGELUARKAN
 HAKMILIK SAMBUNGAN (ATAU SURATAN YANG DIKELUARKAN YANG
 BAHARU SEBAGAI GANTINYA)

(Section 168)

NOTICE OF INTENTION TO ISSUE TITLE IN CONTINUATION
 (OR NEW ISSUE DOCUMENT IN LIEU THEREOF)

Pada menjalankan kuasa yang diberikan oleh seksyen 168 Kanun Tanah Negara, notis adalah dengan ini diberi bahawa adalah dicadangkan hendak mengeluarkan hakmilik sambungan bagi tanah yang tersebut dalam Jadual di bawah:

In exercise of the powers conferred by section 168 of the National Land Code, notice is hereby given that it is proposed to issue title in continuation to the land described in the Schedule below:

JADUAL/SCHEDULE

Mukim/Mukim—Bagan Samak. No. Lot/Lot No.—7199. No. Fail/File No.—PTBB/I/H/23/2015. Jenis dan Surat Hakmilik/Description and No. of Title—P.M. 109. Keluasan/Area—0.842 hektar/hectares. Sebab-sebab/Reasons—Hilang dalam simpanan/Title has been lost.

Bertarikh 6 Mac 2016

Dated 6 March 2016

[PSU(K) 946-1379 Jld. 182; PTBB/I/H/23/2015]

ZAINIZAM BIN ZAINUN
*Pentadbir Tanah Bandar Baharu
 Kedah/
 Land Administrator Bandar Baharu
 Kedah*

No. 233.

(Seksyen 168)

NOTIS BERKENAAN DENGAN CADANGAN HENDAK MENGELUARKAN
HAKMILIK SAMBUNGAN (ATAU SURATAN YANG DIKELUARKAN YANG
BAHARU SEBAGAI GANTINYA)

(Section 168)

NOTICE OF INTENTION TO ISSUE TITLE IN CONTINUATION
(OR NEW ISSUE DOCUMENT IN LIEU THEREOF)

Pada menjalankan kuasa yang diberikan oleh seksyen 168 Kanun Tanah Negara, notis adalah dengan ini diberi bahawa adalah dicadangkan hendak mengeluarkan hakmilik sambungan bagi tanah-tanah yang tersebut dalam Jadual di bawah ini kerana sebab-sebab yang berikut:

Hilang dalam simpanan.

In exercise of the powers conferred by section 168 of the National Land Code, notice is hereby given that it is proposed to issue title in continuation to the lands described in the Schedule below for the following reasons:

Title has been lost.

JADUAL/SCHEDULE

Bandar/Pekan/ Mukim	No. Lot/Bahagian dan No. Fail	Keluasan/Jenis dan No. Surat Hakmilik		
<i>Town/Village/ Mukim</i>	<i>Lot No./Share and File No.</i>	<i>Area/Description and No. of Title</i>	Hektar/ Hectares	H.S.M.
Bandar Serdang	P.T. 2035 PTBB/I/H/04/2016		0.4047	541
Bandar Serdang	P.T. 2036 PTBB/I/H/04/2016		0.4047	542
Bandar Serdang	P.T. 2037 PTBB/I/H/04/2016		0.7136	543
Bandar Serdang	P.T. 2038 PTBB/I/H/04/2016		0.4047	544
Bandar Serdang	P.T. 2039 PTBB/I/H/04/2016		0.4047	545

Bertarikh 17 Mac 2016

Dated 17 March 2016

[PSU(K) 946-1379 Jld. 182; PTBB/I/H/04/2016]

ZAINIZAM BIN ZAINUN
*Pentadbir Tanah Bandar Baharu
Kedah/
Land Administrator Bandar Baharu
Kedah*

No. 234.

(Seksyen 168)

NOTIS BERKENAAN DENGAN CADANGAN HENDAK MENGELUARKAN
HAKMILIK SAMBUNGAN (ATAU SURATAN YANG DIKELUARKAN YANG
BAHARU SEBAGAI GANTINYA)

(Section 168)

NOTICE OF INTENTION TO ISSUE TITLE IN CONTINUATION
(OR NEW ISSUE DOCUMENT IN LIEU THEREOF)

Pada menjalankan kuasa yang diberikan oleh seksyen 168 Kanun Tanah Negara, notis adalah dengan ini diberi bahawa adalah dicadangkan hendak mengeluarkan hakmilik sambungan bagi tanah yang tersebut dalam Jadual di bawah:

In exercise of the powers conferred by section 168 of the National Land Code, notice is hereby given that it is proposed to issue title in continuation to the land described in the Schedule below:

JADUAL/SCHEDULE

Bandar/Town—Gurun. Daerah/District—Kuala Muda. No. Lot/Lot No.—7580. No. Fail/File No.—PTG.Ked./B/14/2016(IH). Jenis dan Surat Hakmilik/Description and No. of Title—G. 64427. Keluasan/Area—293 meter persegi/square metres. Sebab-sebab/Reasons—Hilang dalam simpanan/Title has been lost.

Bertarikh 8 Mac 2016

Dated 8 March 2016

[PSU(K) 946-1379 Jld. 182; PTG.Ked./B/14/2016(IH)(4)]

RIZAWATI BINTI MOHAMAD @ RAMLI
*Pendaftar Surat-surat Hakmilik Tanah
b.p. Pengarah Tanah dan Galian
Kedah*

No. 235.

(Seksyen 168)

NOTIS BERKENAAN DENGAN CADANGAN HENDAK MENGELUARKAN
HAKMILIK SAMBUNGAN (ATAU SURATAN YANG DIKELUARKAN YANG
BAHARU SEBAGAI GANTINYA)

(Section 168)

NOTICE OF INTENTION TO ISSUE TITLE IN CONTINUATION
(OR NEW ISSUE DOCUMENT IN LIEU THEREOF)

Pada menjalankan kuasa yang diberikan oleh seksyen 168 Kanun Tanah Negara, notis adalah dengan ini diberi bahawa adalah dicadangkan hendak mengeluarkan hakmilik sambungan bagi tanah yang tersebut dalam Jadual di bawah:

In exercise of the powers conferred by section 168 of the National Land Code, notice is hereby given that it is proposed to issue title in continuation to the land described in the Schedule below:

JADUAL/SCHEDULE

Bandar/Town—Jitra. Daerah/District—Kubang Pasu. No. Lot/Lot No.—305, Seksyen 4. No. Fail/File No.—PTG.Ked./B/16/2016(IH). Jenis dan Surat Hakmilik/Description and No. of Title—G. 133627. Keluasan/Area—111 meter persegi/square metres. Sebab-sebab/Reasons—Hilang dalam simpanan/Title has been lost.

Bertarikh 8 Mac 2016

Dated 8 March 2016

[PSU(K) 946-1379 Jld. 182; PTG.Ked./B/16/2016(IH)(4)]

RIZAWATI BINTI MOHAMAD @ RAMLI
Pendaftar Surat-surat Hakmilik Tanah
b.p. Pengarah Tanah dan Galian
Kedah

No. 236.

(Seksyen 168)

NOTIS BERKENAAN DENGAN CADANGAN HENDAK MENGELUARKAN
HAKMILIK SAMBUNGAN (ATAU SURATAN YANG DIKELUARKAN YANG
BAHARU SEBAGAI GANTINYA)

(Section 168)

NOTICE OF INTENTION TO ISSUE TITLE IN CONTINUATION
(OR NEW ISSUE DOCUMENT IN LIEU THEREOF)

Pada menjalankan kuasa yang diberikan oleh seksyen 168 Kanun Tanah Negara, notis adalah dengan ini diberi bahawa adalah dicadangkan hendak mengeluarkan hakmilik sambungan bagi tanah yang tersebut dalam Jadual di bawah:

In exercise of the powers conferred by section 168 of the National Land Code, notice is hereby given that it is proposed to issue title in continuation to the land described in the Schedule below:

JADUAL/SCHEDULE

Mukim/Mukim—Gurun. Daerah/District—Kuala Muda. No. Lot/Lot No.—9744. No. Fail/File No.—PTG.Ked./B/20/2016(IH). Jenis dan Surat Hakmilik/Description and No. of Title—G. 62753. Keluasan/Area—297 meter persegi/square metres. Sebab-sebab/Reasons—Hilang dalam simpanan/Title has been lost.

Bertarikh 8 Mac 2016

Dated 8 March 2016

[PSU(K) 946-1379 Jld. 182; PTG.Ked./B/20/2016(IH)(4)]

RIZAWATI BINTI MOHAMAD @ RAMLI
Pendaftar Surat-surat Hakmilik Tanah
b.p. Pengarah Tanah dan Galian
Kedah

No. 237.

(Seksyen 168)

NOTIS BERKENAAN DENGAN CADANGAN HENDAK MENGELUARKAN
HAKMILIK SAMBUNGAN (ATAU SURATAN YANG DIKELUARKAN YANG
BAHARU SEBAGAI GANTINYA)

(Section 168)

NOTICE OF INTENTION TO ISSUE TITLE IN CONTINUATION
(OR NEW ISSUE DOCUMENT IN LIEU THEREOF)

Pada menjalankan kuasa yang diberikan oleh seksyen 168 Kanun Tanah Negara, notis adalah dengan ini diberi bahawa adalah dicadangkan hendak mengeluarkan hakmilik sambungan bagi tanah yang tersebut dalam Jadual di bawah:

In exercise of the powers conferred by section 168 of the National Land Code, notice is hereby given that it is proposed to issue title in continuation to the land described in the Schedule below:

JADUAL/SCHEDULE

Bandar/Town—Baling. Daerah/District—Baling. No. Lot/Lot No.—287. No. Fail/File No.—PTG.Ked./B/24/2016(IH). Jenis dan Surat Hakmilik/Description and No. of Title—G. 96334. Keluasan/Area—2003.1744 meter persegi/square metres. Sebab-sebab/Reasons—Hilang dalam simpanan/Title has been lost.

Bertarikh 28 Mac 2016

Dated 28 March 2016

[PSU(K) 946-1379 Jld. 182; PTG.Ked./B/24/2016(IH)(4)]

ANUARDI BIN ABU BAKAR

Timbalan Pendaftar

*b.p. Pendaftar Surat-surat Hakmilik Tanah
Kedah*

No. 238.

(Seksyen 168)

NOTIS BERKENAAN DENGAN CADANGAN HENDAK MENGELUARKAN
HAKMILIK SAMBUNGAN (ATAU SURATAN YANG DIKELUARKAN YANG
BAHARU SEBAGAI GANTINYA)

(Section 168)

NOTICE OF INTENTION TO ISSUE TITLE IN CONTINUATION
(OR NEW ISSUE DOCUMENT IN LIEU THEREOF)

Pada menjalankan kuasa yang diberikan oleh seksyen 168 Kanun Tanah Negara, notis adalah dengan ini diberi bahawa adalah dicadangkan hendak mengeluarkan hakmilik sambungan bagi tanah yang tersebut dalam Jadual di bawah:

In exercise of the powers conferred by section 168 of the National Land Code, notice is hereby given that it is proposed to issue title in continuation to the land described in the Schedule below:

JADUAL/SCHEDULE

Bandar/Town—Padang Serai. Daerah/District—Kulim. No. Lot/Lot No.—4928, Seksyen 7. No. Fail/File No.—PTG.Ked./B/26/2016(IH). Jenis dan Surat Hakmilik/Description and No. of Title—G. 152167. Keluasan/Area—130 meter persegi/square metres. Sebab-sebab/Reasons—Hilang dalam simpanan/Title has been lost.

Bertarikh 28 Mac 2016

Dated 28 March 2016

[PSU(K) 946-1379 Jld. 182; PTG.Ked./B/26/2016(IH)(4)]

ANUARDI BIN ABU BAKAR

Timbalan Pendaftar

*b.p. Pendaftar Surat-surat Hakmilik Tanah
Kedah*

No. 239.

(Seksyen 168)

NOTIS BERKENAAN DENGAN CADANGAN HENDAK MENGELUARKAN
HAKMILIK SAMBUNGAN (ATAU SURATAN YANG DIKELUARKAN YANG
BAHARU SEBAGAI GANTINYA)

(Section 168)

NOTICE OF INTENTION TO ISSUE TITLE IN CONTINUATION
(OR NEW ISSUE DOCUMENT IN LIEU THEREOF)

Pada menjalankan kuasa yang diberikan oleh seksyen 168 Kanun Tanah Negara, notis adalah dengan ini diberi bahawa adalah dicadangkan hendak mengeluarkan hakmilik sambungan bagi tanah yang tersebut dalam Jadual di bawah:

In exercise of the powers conferred by section 168 of the National Land Code, notice is hereby given that it is proposed to issue title in continuation to the land described in the Schedule below:

JADUAL/SCHEDULE

Bandar/Town—Alor Setar. Daerah/District—Kota Setar. No. Lot/Lot No.—3213. No. Fail/File No.—PTG.Ked./B/27/2016(IH). Jenis dan Surat Hakmilik/Description and No. of Title—G. 78102. Keluasan/Area—126.3481 meter persegi/square metres. Sebab-sebab/Reasons—Hilang dalam simpanan/Title has been lost.

Bertarikh 28 Mac 2016

Dated 28 March 2016

[PSU(K) 946-1379 Jld. 182; PTG.Ked./B/27/2016(IH)(4)]

ANUARDI BIN ABU BAKAR

Timbalan Pendaftar

*b.p. Pendaftar Surat-surat Hakmilik Tanah
Kedah*

No. 240.

(Seksyen 168)

NOTIS BERKENAAN DENGAN CADANGAN HENDAK MENGELUARKAN
HAKMILIK SAMBUNGAN (ATAU SURATAN YANG DIKELUARKAN YANG
BAHARU SEBAGAI GANTINYA)

(Section 168)

NOTICE OF INTENTION TO ISSUE TITLE IN CONTINUATION
(OR NEW ISSUE DOCUMENT IN LIEU THEREOF)

Pada menjalankan kuasa yang diberikan oleh seksyen 168 Kanun Tanah Negara, notis adalah dengan ini diberi bahawa adalah dicadangkan hendak mengeluarkan hakmilik sambungan bagi tanah yang tersebut dalam Jadual di bawah:

In exercise of the powers conferred by section 168 of the National Land Code, notice is hereby given that it is proposed to issue title in continuation to the land described in the Schedule below:

JADUAL/SCHEDULE

Bandar/Town—Kulim. Daerah/District—Kulim. No. Lot/Lot No.—1849. No. Fail/File No.—PTG.Ked./B/29/2016(IH). Jenis dan Surat Hakmilik/Description and No. of Title—G. 66368. Keluasan/Area—260 meter persegi/square metres. Sebab-sebab/Reasons—Hilang dalam simpanan/Title has been lost.

Bertarikh 28 Mac 2016

Dated 28 March 2016

[PSU(K) 946-1379 Jld. 182; PTG.Ked./B/29/2016(IH)(4)]

ANUARDI BIN ABU BAKAR
Timbalan Pendaftar
b.p. Pendaftar Surat-surat Hakmilik Tanah
Kedah

No. 241.

(Seksyen 168)

NOTIS BERKENAAN DENGAN CADANGAN HENDAK MENGELUARKAN
HAKMILIK SAMBUNGAN (ATAU SURATAN YANG DIKELUARKAN YANG
BAHARU SEBAGAI GANTINYA)

(Section 168)

NOTICE OF INTENTION TO ISSUE TITLE IN CONTINUATION
(OR NEW ISSUE DOCUMENT IN LIEU THEREOF)

Pada menjalankan kuasa yang diberikan oleh seksyen 168 Kanun Tanah Negara, notis adalah dengan ini diberi bahawa adalah dicadangkan hendak mengeluarkan hakmilik sambungan bagi tanah-tanah yang tersebut dalam Jadual di bawah ini kerana sebab-sebab yang berikut:

Hilang.

In exercise of the powers conferred by section 168 of the National Land Code, notice is hereby given that it is proposed to issue title in continuation to the lands described in the Schedule below for the following reasons:

Lost.

JADUAL/SCHEDULE

Bandar/Mukim	No. Lot/Bahagian dan No. Fail	Keluasan/Jenis dan No. Surat Hakmilik
<i>Town/Mukim</i>	<i>Lot No./Share and File No.</i>	<i>Area/Description and No. of Title</i>
		Hektar/ Hectares
Sungai Daun	2166 PTY(B): 50/2015	3.1464
Bandar Yan	5281 PTY(B): 52/2015	5.785
		S.P.K.
Sala Besar	7135 PTY(B): 53/2015	3.223
		4427
		G.M.
Bandar Yan	368 PTY(B): 54/2015	0.2955
		1040

Bertarikh 10 Mac 2016

Dated 10 March 2016

[PSU(K) 946-1379 Jld. 182; PTY(B) 1/2014 (Warta)(53)]

NURUL ZAKI BIN MOHD ZAINOL
Penolong Pentadbir Tanah Yan
b.p. Pentadbir Tanah Yan
Kedah/
Assistant Land Administrator Yan
for Land Administrator Yan
Kedah

No. 242.

(Seksyen 168)

NOTIS BERKENAAN DENGAN CADANGAN HENDAK MENGELUARKAN
 HAKMILIK SAMBUNGAN (ATAU SURATAN YANG DIKELUARKAN YANG
 BAHARU SEBAGAI GANTINYA)

(Section 168)

NOTICE OF INTENTION TO ISSUE TITLE IN CONTINUATION
 (OR NEW ISSUE DOCUMENT IN LIEU THEREOF)

Pada menjalankan kuasa yang diberikan oleh seksyen 168 Kanun Tanah Negara, notis adalah dengan ini diberi bahawa adalah dicadangkan hendak mengeluarkan hakmilik sambungan bagi tanah-tanah yang tersebut dalam Jadual di bawah ini kerana sebab-sebab yang berikut:

Hilang.

In exercise of the powers conferred by section 168 of the National Land Code, notice is hereby given that it is proposed to issue title in continuation to the lands described in the Schedule below for the following reasons:

Lost.

JADUAL/SCHEDULE

Mukim	No. Lot/Bahagian dan No. Fail		Keluasan/Jenis dan No. Surat Hakmilik	
<i>Mukim</i>	<i>Lot No./Share and File No.</i>		<i>Area/Description and No. of Title</i>	
			Meter Persegi/ Square Metres	H.S.M.
Pekan Sungai Karangan	681	PTK/B/3-75/FK.933(H)	326.8332	136
				G.M.
Bandar Kulim	3494	PTK/B/3-75/FK.934(H)	144	426
				H.S.M.
Mukim Kulim	P.T. 6750	PTK/B/3-75/FK.935(H)	390	2301
			Hektar/ Hectares	G.M.
Mukim Sidam Kanan	2098	PTK/B/3-75/FK.936(H)	0.6003	217
Mukim Sidam Kanan	1162	PTK/B/3-75/FK.936(H)	0.3032	1457
			Meter Persegi/ Square Metres	
Bandar Kulim	3572 Seksyen 38	PTK/B/3-75/FK.937(H)	130	15903
				H.S.M.
Bandar Kulim	P.T. 196	PTK/B/3-75/FK.939(H)	111.483	2107

Bertarikh 13 Mac 2016

Dated 13 March 2016

[PSU(K) 946-1379 Jld. 182; PTK/B/6/1998 Jld. 5(53)]

HAJI ISHAK BIN HAJI OTHMAN
*b.p. Pentadbir Tanah Kulim
 Kedah/
 for Land Administrator Kulim
 Kedah*

No. 243.

(Seksyen 168)

NOTIS BERKENAAN DENGAN CADANGAN HENDAK MENGELUARKAN
HAKMILIK SAMBUNGAN (ATAU SURATAN YANG DIKELUARKAN YANG
BAHARU SEBAGAI GANTINYA)

(Section 168)

NOTICE OF INTENTION TO ISSUE TITLE IN CONTINUATION
(OR NEW ISSUE DOCUMENT IN LIEU THEREOF)

Pada menjalankan kuasa yang diberikan oleh seksyen 168 Kanun Tanah Negara, notis adalah dengan ini diberi bahawa adalah dicadangkan hendak mengeluarkan hakmilik sambungan bagi tanah-tanah yang tersebut dalam Jadual di bawah ini kerana sebab-sebab yang berikut:

Hilang.

In exercise of the powers conferred by section 168 of the National Land Code, notice is hereby given that it is proposed to issue title in continuation to the lands described in the Schedule below for the following reasons:

Lost.

JADUAL/SCHEDULE

Mukim	No. Lot/Bahagian dan No. Fail		Keluasan/Jenis dan No. Surat Hakmilik	
<i>Mukim</i>	<i>Lot No./Share and File No.</i>		<i>Areal/Description and No. of Title</i>	
			Hektar/ <i>Hectares</i>	G.M.
Sik	12424	PTS(B) 62/2015	0.8237	1812
Jeneri	5288	PTS(B) 63/2015	0.5713	1454
				H.S.M.
Sok	P.T. 674	PTS(B) 64/2015	1.8767	245/83
				G.M.
Jeneri	4158	PTS(B) 64/2015	2.47	1221
Sik	2578	PTS(B) 1/2016	1.0471	3531
				H.S.M.
Sik	P.T. 7980	PTS(B) 2/2016	0.248	2427
				G.M.
Jeneri	3659	PTS(B) 3/2016	3.0672	781

Mukim	No. Lot/Bahagian dan No. Fail		Keluasan/Jenis dan No. Surat Hakmilik	
<i>Mukim</i>	<i>Lot No./Share and File No.</i>		<i>Area/Description and No. of Title</i>	
			Hektar/ Hectares	G.M.
Jeneri	3195	PTS(B) 3/2016	1.4573	783
				H.S.M.
Jeneri	P.T. 1820	PTS(B) 5/2016	0.1821	14/80
				G.M.
Jeneri	886	PTS(B) 6/2016	1.3812	4026
Jeneri	1614	PTS(B) 8/2016	0.6653	3420
Bandar Sik	13754	PTS(B) 9/2016	0.0302	486

Bertarikh 20 Mac 2016

Dated 20 March 2016

[PSU(K) 946-1379 Jld. 182; PTS(B) 2/2012(65)]

MOHD AFIQ BIN MD SAAD
*Penolong Pegawai Daerah (Tanah) Sik
(Pendaftaran dan Hasil)
b.p. Ketua Penolong Pegawai Daerah (Tanah) Sik
Kedah*

No. 244.

(Seksyen 187B)

NOTIS MENGENAI CADANGAN HENDAK MENGELUARKAN DOKUMEN
HAKMILIK KELUARAN SEMENTARA YANG BARU

(Section 187B)

NOTICE OF INTENTION TO ISSUE DOCUMENT OF QUALIFIED TITLE

Pada menjalankan kuasa yang diberi oleh seksyen 187B Kanun Tanah Negara, notis adalah dengan ini diberi bahawa adalah dicadangkan untuk menggantikan dokumen hakmilik keluaran sementara bagi tanah yang diperihalkan dalam Jadual di bawah ini:

In exercise of the powers conferred by section 187B of the National Land Code, notice is hereby given that it is proposed to replace of issue document of qualified title to the land described in the Schedule below:

JADUAL/SCHEDULE

Pekan/Village—Tanah Merah. Daerah/District—Pendang. No. P.T./P.T. No.—73. No. Fail/File No.—PTG.Ked./B/71/2015(IH). Perihal dan Surat Hakmilik/Description and No. of Title—H.S.(D) 643. Keluasan/Area—0.3101 hektar/hectares. Sebab-sebab/Reasons—Hilang dalam simpanan/Title has been lost.

Bertarikh 20 Ogos 2016

Dated 20 August 2016

[PSU(K) 946-1379 Jld. 182; PTG.Ked./B/71/2015(IH)(4)]

MOHAMAD KHAIRI BIN MOHAMAD NOOR

Timbalan Pendaftar

*b.p. Pendaftar Surat-surat Hakmilik Tanah
Kedah*

No. 245.

(Seksyen 187B)

NOTIS BERKENAAN DENGAN CADANGAN HENDAK MENGELUARKAN
SALINAN PENDUA HAKMILIK SEMENTARA

(Section 187B)

NOTICE OF INTENTION TO ISSUE DUPLICATE CERTIFIED
COPIES OF THE PROVISIONAL TITLE

Pada menjalankan kuasa yang diberikan oleh seksyen 187B Kanun Tanah Negara dengan ini diberi notis bahawa adalah dicadangkan hendak mengeluarkan salinan pendua hakmilik sementara bagi tanah-tanah yang tersebut dalam jadual di bawah:

Hilang dalam simpanan.

In exercise of the powers conferred by section 187B of the National Land Code, notice is hereby given that it is proposed to issue duplicate certified copies of the provisional title to the lands described in the Schedule below:

Title has been lost.

JADUAL/SCHEDULE

Mukim	No. Lot/Bahagian dan No. Fail		Keluasan/Perihal dan No. Surat Hakmilik	
<i>Mukim</i>	<i>Lot No./Share and File No.</i>		<i>Area/Description and No. of Title</i>	
			Hektar/ Hectares	H.S.M.
Siong	P.T. 792	PTB/B/I/H/2/2016	1.381	36/84
Kupang	P.T. 2474	PTB/B/I/H/3/2016	2.6077	226/90

Mukim	No. Lot/Bahagian dan No. Fail	Keluasan/Perihal dan No. Surat Hakmilik
<i>Mukim</i>	<i>Lot No./Share and File No.</i>	<i>Area/Description and No. of Title</i>
		Hektar/ H.S.M. <i>Hectares</i>
Siong	P.T. 3198 PTB/B/I/H/4/2016	0.999 590

Bertarikh

Dated

[PSU(K) 946-1379 Jld. 182; PTB/B/4/84 Jld. 6(85)]

MOHD FITRI BIN DATO' CHE JAMIL
Penolong Pentadbir Tanah Baling
Pejabat Tanah Baling
Kedah

No. 246.

(Seksyen 187B)

NOTIS MENGENAI CADANGAN HENDAK MENGELUARKAN DOKUMEN
HAKMILIK KELUARAN SEMENTARA YANG BARU

(Section 187B)

NOTICE OF INTENTION TO ISSUE DOCUMENT OF QUALIFIED TITLE

Pada menjalankan kuasa yang diberi oleh seksyen 187B Kanun Tanah Negara, notis adalah dengan ini diberi bahawa adalah dicadangkan untuk menggantikan dokumen hakmilik keluaran sementara bagi tanah yang diperihalkan dalam Jadual di bawah ini:

In exercise of the powers conferred by section 187B of the National Land Code, notice is hereby given that it is proposed to replace of issue document of qualified title to the land described in the Schedule below:

JADUAL/SCHEDULE

Bandar/Town—Sungai Petani. Daerah/District—Kuala Muda. No. Plot/Plot No.—785. No. Fail/File No.—PTG.Ked./B/15/2016(IH). Perihal dan Surat Hakmilik/Description and No. of Title—H.S.(D) 49783. Keluasan/Area—74.3224 meter persegi/square metres. Sebab-sebab/Reasons—Hilang dalam simpanan/Title has been lost.

Bertarikh 8 Mac 2016

Dated 8 March 2016

[PSU(K) 946-1379 Jld. 182; PTG.Ked./B/15/2016(IH)(4)]

RIZAWATI BINTI MOHAMAD @ RAMLI
Pendaftar Surat-surat Hakmilik Tanah
b.p. Pengarah Tanah dan Galian
Kedah

No. 247.

(Seksyen 187B)

NOTIS MENGENAI CADANGAN HENDAK MENGELUARKAN DOKUMEN
HAKMILIK KELUARAN SEMENTARA YANG BARU

(Section 187B)

NOTICE OF INTENTION TO ISSUE DOCUMENT OF QUALIFIED TITLE

Pada menjalankan kuasa yang diberi oleh seksyen 187B Kanun Tanah Negara, notis adalah dengan ini diberi bahawa adalah dicadangkan untuk menggantikan dokumen hakmilik keluaran sementara bagi tanah yang diperihalkan dalam Jadual di bawah ini:

In exercise of the powers conferred by section 187B of the National Land Code, notice is hereby given that it is proposed to replace of issue document of qualified title to the land described in the Schedule below:

JADUAL/SCHEDULE

Pekan/Village—Pulai. Daerah/District—Baling. No. P.T./P.T. No.—3196. No. Fail/File No.—PTG.Ked./B/17/2016(IH). Perihal dan Surat Hakmilik/Description and No. of Title—H.S.(D) 2427. Keluasan/Area—319.9581 meter persegi/square metres. Sebab-sebab/Reasons—Hilang dalam simpanan/Title has been lost.

Bertarikh 8 Mac 2016

Dated 8 March 2016

[PSU(K) 946-1379 Jld. 182; PTG.Ked./B/17/2016(IH)(4)]

RIZAWATI BINTI MOHAMAD @ RAMLI
*Pendaftar Surat-surat Hakmilik Tanah
b.p. Pengarah Tanah dan Galian
Kedah*

No. 248.

(Seksyen 187B)

NOTIS MENGENAI CADANGAN HENDAK MENGELUARKAN DOKUMEN
HAKMILIK KELUARAN SEMENTARA YANG BARU

(Section 187B)

NOTICE OF INTENTION TO ISSUE DOCUMENT OF QUALIFIED TITLE

Pada menjalankan kuasa yang diberi oleh seksyen 187B Kanun Tanah Negara, notis adalah dengan ini diberi bahawa adalah dicadangkan untuk menggantikan dokumen hakmilik keluaran sementara bagi tanah yang diperihalkan dalam Jadual di bawah ini:

In exercise of the powers conferred by section 187B of the National Land Code, notice is hereby given that it is proposed to replace of issue document of qualified title to the land described in the Schedule below:

JADUAL/SCHEDULE

Mukim/*Mukim*—Serdang. Daerah/*District*—Bandar Baharu. No. P.T./*P.T. No.*—495. No. Fail/*File No.*—PTG.Ked./B/18/2016(IH). Perihal dan Surat Hakmilik/*Description and No. of Title*—H.S.(D) 115/90. Keluasan/*Area*—115 meter persegi/*square metres*. Sebab-sebab/*Reasons*—Hilang dalam simpanan/*Title has been lost*.

Bertarikh 8 Mac 2016

Dated 8 March 2016

[PSU(K) 946-1379 Jld. 182; PTG.Ked./B/18/2016(IH)(4)]

RIZAWATI BINTI MOHAMAD @ RAMLI
Pendaftar Surat-surat Hakmilik Tanah
b.p. Pengarah Tanah dan Galian
Kedah

No. 249.

(Seksyen 187B)

NOTIS MENGENAI CADANGAN HENDAK MENGELUARKAN DOKUMEN
HAKMILIK KELUARAN SEMENTARA YANG BARU

(Section 187B)

NOTICE OF INTENTION TO ISSUE DOCUMENT OF QUALIFIED TITLE

Pada menjalankan kuasa yang diberi oleh seksyen 187B Kanun Tanah Negara, notis adalah dengan ini diberi bahawa adalah dicadangkan untuk menggantikan dokumen hakmilik keluaran sementara bagi tanah yang diperihalkan dalam Jadual di bawah ini:

In exercise of the powers conferred by section 187B of the National Land Code, notice is hereby given that it is proposed to replace of issue document of qualified title to the land described in the Schedule below:

JADUAL/SCHEDULE

Bandar/*Town*—Sungai Petani. Daerah/*District*—Kuala Muda. No. P.T./*P.T. No.*—9928. No. Fail/*File No.*—PTG.Ked./B/19/2016(IH). Perihal dan Surat Hakmilik/*Description and No. of Title*—H.S.(D) 88720. Keluasan/*Area*—120.774 meter persegi/*square metres*. Sebab-sebab/*Reasons*—Hilang dalam simpanan/*Title has been lost*.

Bertarikh 8 Mac 2016

Dated 8 March 2016

[PSU(K) 946-1379 Jld. 182; PTG.Ked./B/19/2016(IH)(4)]

RIZAWATI BINTI MOHAMAD @ RAMLI
Pendaftar Surat-surat Hakmilik Tanah
b.p. Pengarah Tanah dan Galian
Kedah

No. 250.

(Seksyen 187B)

NOTIS MENGENAI CADANGAN HENDAK MENGELUARKAN DOKUMEN
HAKMILIK KELUARAN SEMENTARA YANG BARU

(Section 187B)

NOTICE OF INTENTION TO ISSUE DOCUMENT OF QUALIFIED TITLE

Pada menjalankan kuasa yang diberi oleh seksyen 187B Kanun Tanah Negara, notis adalah dengan ini diberi bahawa adalah dicadangkan untuk menggantikan dokumen hakmilik keluaran sementara bagi tanah yang diperihalkan dalam Jadual di bawah ini:

In exercise of the powers conferred by section 187B of the National Land Code, notice is hereby given that it is proposed to replace of issue document of qualified title to the land described in the Schedule below:

JADUAL/SCHEDULE

Bandar/Town—Lunas. Daerah/District—Kulim. No. P.T./P.T. No.—2816. No. Fail/File No.—PTG.Ked./B/21/2016(IH). Perihal dan Surat Hakmilik/Description and No. of Title—H.S.(D) 64363. Keluasan/Area—4499 meter persegi/square metres. Sebab-sebab/Reasons—Hilang dalam simpanan/Title has been lost.

Bertarikh 8 Mac 2016

Dated 8 March 2016

[PSU(K) 946-1379 Jld. 182; PTG.Ked./B/21/2016(IH)(4)]

RIZAWATI BINTI MOHAMAD @ RAMLI
*Pendaftar Surat-surat Hakmilik Tanah
b.p. Pengarah Tanah dan Galian
Kedah*

No. 251.

(Seksyen 187B)

NOTIS MENGENAI CADANGAN HENDAK MENGELUARKAN DOKUMEN
HAKMILIK KELUARAN SEMENTARA YANG BARU

(Section 187B)

NOTICE OF INTENTION TO ISSUE DOCUMENT OF QUALIFIED TITLE

Pada menjalankan kuasa yang diberi oleh seksyen 187B Kanun Tanah Negara, notis adalah dengan ini diberi bahawa adalah dicadangkan untuk menggantikan dokumen hakmilik keluaran sementara bagi tanah yang diperihalkan dalam Jadual di bawah ini:

In exercise of the powers conferred by section 187B of the National Land Code, notice is hereby given that it is proposed to replace of issue document of qualified title to the land described in the Schedule below:

JADUAL/SCHEDULE

Bandar/Town—Gurun. Daerah/District—Kuala Muda. No. P.T./P.T. No.—1980. No. Fail/File No.—PTG.Ked./B/22/2016(IH). Perihal dan Surat Hakmilik/Description and No. of Title—H.S.(D) 116442. Keluasan/Area—260 meter persegi/square metres. Sebab-sebab/Reasons—Hilang dalam simpanan/Title has been lost.

Bertarikh 8 Mac 2016

Dated 8 March 2016

[PSU(K) 946-1379 Jld. 182; PTG.Ked./B/22/2016(IH)(4)]

RIZAWATI BINTI MOHAMAD @ RAMLI
Pendaftar Surat-surat Hakmilik Tanah
b.p. Pengarah Tanah dan Galian
Kedah

No. 252.

(Seksyen 187B)

NOTIS MENGENAI CADANGAN HENDAK MENGELUARKAN DOKUMEN
HAKMILIK KELUARAN SEMENTARA YANG BARU

(Section 187B)

NOTICE OF INTENTION TO ISSUE DOCUMENT OF QUALIFIED TITLE

Pada menjalankan kuasa yang diberi oleh seksyen 187B Kanun Tanah Negara, notis adalah dengan ini diberi bahawa adalah dicadangkan untuk menggantikan dokumen hakmilik keluaran sementara bagi tanah yang diperihalkan dalam Jadual di bawah ini:

In exercise of the powers conferred by section 187B of the National Land Code, notice is hereby given that it is proposed to replace of issue document of qualified title to the land described in the Schedule below:

JADUAL/SCHEDULE

Bandar/Town—Kulim. Daerah/District—Kulim. No. P.T./P.T. No.—10249. No. Fail/File No.—PTG.Ked./B/23/2016(IH). Perihal dan Surat Hakmilik/Description and No. of Title—H.S.(D) 65075. Keluasan/Area—462 meter persegi/square metres. Sebab-sebab/Reasons—Hilang dalam simpanan/Title has been lost.

Bertarikh 8 Mac 2016

Dated 8 March 2016

[PSU(K) 946-1379 Jld. 182; PTG.Ked./B/23/2016(IH)(4)]

RIZAWATI BINTI MOHAMAD @ RAMLI
Pendaftar Surat-surat Hakmilik Tanah
b.p. Pengarah Tanah dan Galian
Kedah

No. 253.

(Seksyen 187B)

NOTIS MENGENAI CADANGAN HENDAK MENGELUARKAN DOKUMEN
HAKMILIK KELUARAN SEMENTARA YANG BARU

(Section 187B)

NOTICE OF INTENTION TO ISSUE DOCUMENT OF QUALIFIED TITLE

Pada menjalankan kuasa yang diberi oleh seksyen 187B Kanun Tanah Negara, notis adalah dengan ini diberi bahawa adalah dicadangkan untuk menggantikan dokumen hakmilik keluaran sementara bagi tanah yang diperihalkan dalam Jadual di bawah ini:

In exercise of the powers conferred by section 187B of the National Land Code, notice is hereby given that it is proposed to replace of issue document of qualified title to the land described in the Schedule below:

JADUAL/SCHEDULE

Mukim/*Mukim*—Tajar. Daerah/*District*—Kota Setar. No. P.T./*P.T. No.*—587. No. Fail/*File No.*—PTG.Ked./B/129/2014(IH). Perihal dan Surat Hakmilik/*Description and No. of Title*—H.S.(D) 773/90. Keluasan/*Area*—102 meter persegi/*square metres*. Sebab-sebab/*Reasons*—Hilang dalam simpanan/*Title has been lost*.

Bertarikh 17 Mac 2016

Dated 17 March 2016

[PSU(K) 946-1379 Jld. 182; PTG.Ked./B/129/2014(IH)(5)]

ANUARDI BIN ABU BAKAR

*Timbalan Pendaftar**b.p. Pendaftar Surat-surat Hakmilik Tanah
Kedah***No. 254.**

(Seksyen 187B)

NOTIS MENGENAI CADANGAN HENDAK MENGELUARKAN DOKUMEN
HAKMILIK KELUARAN SEMENTARA YANG BARU

(Section 187B)

NOTICE OF INTENTION TO ISSUE DOCUMENT OF QUALIFIED TITLE

Pada menjalankan kuasa yang diberikan oleh seksyen 187B, Kanun Tanah Negara, notis adalah dengan ini diberi bahawa adalah dicadangkan hendak mengeluarkan salinan pendua hakmilik sementara bagi tanah-tanah yang diperihalkan dalam Jadual di bawah ini:

Hilang dalam simpanan.

In exercise of the powers conferred by section 187B of the National Land Code, notice is hereby given that it is proposed to issue duplicate certified copies of the provisional title to the lands described in the Schedule below:

Title has been lost.

JADUAL/SCHEDULE

Bandar/Pekan/ Mukim	No. Lot/Bahagian dan No. Fail	Keluasan/Perihal dan No. Surat Hakmilik		
<i>Town/Village/ Mukim</i>	<i>Lot No./Share and File No.</i>	<i>Area/Description and No. of Title</i>	Hektar/ Hectares	H.S.(D)
Mukim Semeling Daerah Kuala Muda	P.T. 8051 PTG.Ked./B/25/2016(IH)		20.694	130984
Mukim Semeling Daerah Kuala Muda	P.T. 8052 PTG.Ked./B/25/2016(IH)		13.717	130985
Mukim Semeling Daerah Kuala Muda	P.T. 8053 PTG.Ked./B/25/2016(IH)		68.558	130986

Bertarikh 17 Mac 2016

Dated 17 March 2016

[PSU(K) 946-1379 Jld. 182; PTG.Ked./B/25/2016(IH)(4)]

ANUARDI BIN ABU BAKAR
Timbalan Pendaftar
b.p. Pendaftar Surat-surat Hakmilik Tanah
Kedah

No. 255.

(Seksyen 187B)

NOTIS MENGENAI CADANGAN HENDAK MENGELUARKAN DOKUMEN
HAKMILIK KELUARAN SEMENTARA YANG BARU

(Section 187B)

NOTICE OF INTENTION TO ISSUE DOCUMENT OF QUALIFIED TITLE

Pada menjalankan kuasa yang diberi oleh seksyen 187B Kanun Tanah Negara, notis adalah dengan ini diberi bahawa adalah dicadangkan untuk menggantikan dokumen hakmilik keluaran sementara bagi tanah yang diperihalkan dalam Jadual di bawah ini:

In exercise of the powers conferred by section 187B of the National Land Code, notice is hereby given that it is proposed to replace of issue document of qualified title to the land described in the Schedule below:

JADUAL/SCHEDULE

Bandar/Town—Amanjaya. Daerah/District—Kuala Muda. No. P.T./P.T. No.—65216. No. Fail/File No.—PTG.Ked./B/28/2016(IH). Perihal dan Surat Hakmilik/Description and No. of Title—H.S.(D) 40268. Keluasan/Area—130.1 meter persegi/square metres. Sebab-sebab/Reasons—Hilang dalam simpanan/Title has been lost.

Bertarikh 17 Mac 2016

Dated 17 March 2016

[PSU(K) 946-1379 Jld. 182; PTG.Ked./B/28/2016(IH)(4)]

ANUARDI BIN ABU BAKAR

Timbalan Pendaftar

*b.p. Pendaftar Surat-surat Hakmilik Tanah
Kedah*

No. 256.

(Seksyen 187B)

NOTIS MENGENAI CADANGAN HENDAK MENGELUARKAN DOKUMEN
HAKMILIK KELUARAN SEMENTARA YANG BARU

(Section 187B)

NOTICE OF INTENTION TO ISSUE DOCUMENT OF QUALIFIED TITLE

Pada menjalankan kuasa yang diberi oleh seksyen 187B Kanun Tanah Negara, notis adalah dengan ini diberi bahawa adalah dicadangkan untuk menggantikan dokumen hakmilik keluaran sementara bagi tanah yang diperihalkan dalam Jadual di bawah ini:

In exercise of the powers conferred by section 187B of the National Land Code, notice is hereby given that it is proposed to replace of issue document of qualified title to the land described in the Schedule below:

JADUAL/SCHEDULE

Mukim/Mukim—Sungai Pasir. Daerah/District—Kuala Muda. No. P.T./P.T. No.—7928. No. Fail/File No.—PTG.Ked./B/30/2016(IH). Perihal dan Surat Hakmilik/Description and No. of Title—H.S.(D) 4544/88. Keluasan/Area—202 meter persegi/square metres. Sebab-sebab/Reasons—Hilang dalam simpanan/Title has been lost.

Bertarikh 17 Mac 2016

Dated 17 March 2016

[PSU(K) 946-1379 Jld. 182; PTG.Ked./B/30/2016(IH)(4)]

ANUARDI BIN ABU BAKAR

Timbalan Pendaftar

*b.p. Pendaftar Surat-surat Hakmilik Tanah
Kedah*

No. 257.

(Seksyen 187B)

NOTIS MENGENAI CADANGAN HENDAK MENGELUARKAN DOKUMEN
HAKMILIK KELUARAN SEMENTARA YANG BARU

(Section 187B)

NOTICE OF INTENTION TO ISSUE DOCUMENT OF QUALIFIED TITLE

Pada menjalankan kuasa yang diberi oleh seksyen 187B Kanun Tanah Negara, notis adalah dengan ini diberi bahawa adalah dicadangkan untuk menggantikan dokumen hakmilik keluaran sementara bagi tanah yang diperihalkan dalam Jadual di bawah ini:

In exercise of the powers conferred by section 187B of the National Land Code, notice is hereby given that it is proposed to replace of issue document of qualified title to the land described in the Schedule below:

JADUAL/SCHEDULE

Mukim/*Mukim*—Padang China. Daerah/*District*—Kulim. No. P.T./*P.T. No.*—2. No. Fail/*File No.*—PTG.Ked./B/32/2016(IH). Perihal dan Surat Hakmilik/*Description and No. of Title*—H.S.(D) 1033/96. Keluasan/*Area*—94320 meter persegi/*square metres*. Sebab-sebab/*Reasons*—Hilang dalam simpanan/*Title has been lost*.

Bertarikh 17 Mac 2016

Dated 17 March 2016

[PSU(K) 946-1379 Jld. 182; PTG.Ked./B/32/2016(IH)(4)]

ANUARDI BIN ABU BAKAR

Timbalan Pendaftar

*b.p. Pendaftar Surat-surat Hakmilik Tanah
Kedah*

AKTA PENGAMBILAN TANAH 1960
(Akta 486)

LAND ACQUISITION ACT 1960
(Act 486)

No. 258.

(Seksyen 8)

PERISYTIHARAN PENGAMBILAN YANG DICADANGKAN

(Section 8)

DECLARATION OF INTENDED ACQUISITION

Adalah dengan ini diisytiharkan bahawa tanah-tanah dan kawasan-kawasan yang tertentu yang dinyatakan dalam Jadual di bawah ini adalah dikehendaki bagi maksud berikut:

“Pengambilan Tanah di bawah perenggan 3(1)(a) Akta Pengambilan Tanah 1960 [*Akta 486*] bagi Maksud Tapak Pusat Pendidikan Awal Kanak-kanak (PPAK) Permatang Kelompong, Mukim Haji Kudung, Daerah Kuala Muda, Negeri Kedah Darul Aman oleh Pesuruhjaya Tanah Persekutuan”.

2. Pelan bagi tanah-tanah dan kawasan yang tertentu yang dinyatakan itu boleh diperiksa dalam masa waktu-waktu bekerja biasa di Pejabat Tanah bagi Daerah tempat letaknya tanah-tanah dan kawasan-kawasan itu.

It is hereby declared that the particular lands and areas specified in the Schedule hereto are needed for the following purpose:

“Land Acquisition under paragraph 3(1)(a) of the Land Acquisition Act 1960 [*Act 486*] for the Purpose of site Project Center for Early Childhood Education (PPAK) Permatang Kelompong, Mukim Haji Kudung, District of Kuala Muda, State of Kedah Darul Aman by Federal Land Commissioner”.

2. A plan of the area specified may be inspected during the normal hours of business in the District Land Office of which such site and areas are situated.

JADUAL/SCHEDULE

Mukim—Haji Kudung. Daerah—Kuala Muda.

No. Lot Ukur/ <i>Survey</i> <i>Lot No.</i>	Hakmilik atau Pendudukan/ <i>Title or</i> <i>Occupation</i>	Tuanpunya Berdaftar atau Penduduk yang Direkodkan/ <i>Registered Proprietor</i> <i>or Recorded</i> <i>Occupant</i>	Keluasan Lot/ <i>Area of</i> <i>Lot</i>	Anggaran Keluasan yang akan Diambil/ <i>Approximate</i> <i>Area to be</i> <i>Acquired</i>
	G.M.		Hektar/ <i>Hectares</i>	Hektar/ <i>Hectares</i>
11	6	Samsiah binti Haji Ismail 1/2 bhg. dan Samsiah binti Haji Ismail 1/2 bhg.	0.9154	0.2118

Bertarikh 9 Mac 2016

Dated 9 March 2016

[PSU(K) 293-1437(4); PTG.Ked./L/AM/01/2015(UKB)(02)]

BADRULHISHAM BIN SULAIMAN
Ketua Penolong Pengarah Tanah dan Galian
b.p. Pengarah Tanah dan Galian
Kedah/
Senior Assistant Director Land and Mine
on Behalf of Land and Mines Director
Kedah

No. 259.

(Seksyen 8)

PERISYTIHARAN PENGAMBILAN YANG DICADANGKAN

Pembetulan

Jadual kepada Pemberitahuan *Warta* No. 24 — Jilid 57 (Tambahan No. 2) — Kenyataan No. 755 yang disiarkan pada 20 November 2014 adalah dipinda dengan menggantikan perkataan-perkataan:

JADUAL

Mukim—Tajar. Daerah—Kota Setar.

No. Lot Ukur/ Survey Lot No.	Hakmilik atau Pendudukan/ Title or Occupation	Tuanpunya Berdaftar atau Penduduk yang Direkodkan/ Registered Proprietor or Recorded Occupant	Keluasan Lot/ Area of Lot	Anggaran Keluasan yang akan Diambil/ Approximate Area to be Acquired
	G.M.		Hektar/ Hectares	Hektar/ Hectares
2836	777	Bedah binti Shafie 7/56 bhg., Che Ah binti Yahaya 14/56 bhg., Omar bin Hussain 14/56 bhg., Som binti Mohd Akib 7/ 56 bhg. dan Zainab binti Yahaya 14/56 bhg.	0.0537	0.0132

dengan perkataan-perkataan yang berikut:

Mukim—Derga. Daerah—Kota Setar.

No. Lot Ukur/ Survey Lot No.	Hakmilik atau Pendudukan/ Title or Occupation	Tuanpunya Berdaftar atau Penduduk yang Direkodkan/ Registered Proprietor or Recorded Occupant	Keluasan Lot/ Area of Lot	Anggaran Keluasan yang akan Diambil/ Approximate Area to be Acquired
	G.M.		Hektar/ Hectares	Hektar/ Hectares
2836	777	Bedah binti Shafie 7/56 bhg., Che Ah binti Yahaya 14/56 bhg., Omar bin Hussain 14/56 bhg., Som binti Mohd Akib 7/ 56 bhg. dan Zainab binti Yahaya 14/56 bhg.	0.0537	0.0132

Pindaan ini hendaklah disifatkan telah mula berkuat kuasa 20 November 2014.

Bertarikh 24 Mac 2016

Dated 24 March 2016

[PSU(K) 383-1434 Jld. 3; PTG/Ked./L/MADA/01/2013(UKB)]

NADZIATUL SHAZWANI BINTI DATO' WIRA HAJI NOR AMAN
Penolong Pengarah Tanah dan Galian
(Pembangunan)
Kedah

Hakcipta Pencetak (H)

PERCETAKAN NASIONAL MALAYSIA BERHAD

Semua Hak Terpelihara. Tiada mana-mana bahagian jua daripada penerbitan ini boleh diterbitkan semula atau disimpan di dalam bentuk yang boleh diperolehi semula atau disiarkan dalam sebarang bentuk dengan apa jua cara elektronik, mekanikal, fotokopi, rakaman dan/atau sebaliknya tanpa mendapat izin daripada Percetakan Nasional Malaysia Berhad (Pencetak kepada Kerajaan Malaysia yang dilantik).



DICETAK OLEH
PERCETAKAN NASIONAL MALAYSIA BERHAD
CAWANGAN ALOR SETAR
BAGI PIHAK DAN DENGAN PERINTAH KERAJAAN MALAYSIA