



NEGERI KEDAH DARUL AMAN

Warta Kerajaan

DITERBITKAN DENGAN KUASA

GOVERNMENT OF KEDAH DARUL AMAN GAZETTE

PUBLISHED BY AUTHORITY

Jil. 59

31hb Mac 2016

No. 7

No. 158.

ENAKMEN MAHKAMAH SYARIAH (KEDAH DARUL AMAN) 2008

SYARIAH COURT ENACTMENT (KEDAH DARUL AMAN) 2008

PELANTIKAN KETUA HAKIM SYARIE

APPOINTMENT OF CHIEF SYARIE JUDGE

Pada menjalankan kuasa yang diberikan oleh subseksyen 4(1) Enakmen Mahkamah Syariah (Kedah Darul Aman) 2008 [*Enakmen No. 12 Tahun 2008*], Kebawah Duli Yang Maha Mulia Tuanku Sultan, atas nasihat Majlis Agama Islam Negeri Kedah telah perkenan melantik Dato' Syeikh Abd Rahman bin Haji Abdullah menjadi Ketua Hakim Syarie di dalam Negeri Kedah Darul Aman berkuat kuasa mulai 16 Februari 2015.

In the exercise of powers conferred by subsection 4(1) of the Syariah Courts (Kedah Darul Aman) Enactment 2008 [*Enactment No. 12 of 2008*], His Royal Highness the Sultan hereby, on the advice of the Majlis Agama Islam Negeri Kedah appoints Dato' Syeikh Abd Rahman bin Haji Abdullah to be Chief Syarie Judge for the State of Kedah Darul Aman with effect from 16 February 2015.

Bertarikh 1 Mac 2016

Dated 1 March 2016

[PSU(K) 455-1418 SK 8; JKSNK 600-4/1/1(8)]

DATO' HAJI BAKAR BIN DIN
*Setiausaha Kerajaan Negeri
Kedah/
State Secretary of the State of
Kedah*

No. 159.

ENAKMEN HIBURAN DAN TEMPAT-TEMPAT HIBURAN 1997

ENTERTAINMENT AND PLACES OF ENTERTAINMENT
ENACTMENT 1997

PELANTIKAN DI BAWAH SEKSYEN 35

APPOINTMENTS UNDER SECTION 35

Dalam menjalankan kuasa-kuasa yang diperuntukkan oleh seksyen 3 Enakmen Hiburan dan Tempat-Tempat Hiburan 1997, Pihak Berkuasa Negeri dengan ini melantik pegawai-pegawai berikut seperti yang dinyatakan di dalam kolum pertama sebagai Jawatankuasa Pelesenan dalam keupayaan sebagaimana yang dinyatakan di dalam kolum kedua mengikut daerah untuk tempoh 2 tahun berkuat kuasa dari tarikh yang ditunjukkan dalam kolum ketiga bagi tujuan Enakmen ini.

In exercise of the powers conferred by section 3 of the Entertainment and Places of the Entertainment Enactment 1997, the State Authority hereby appoints the following officer as mentioned in the first column as a member of the licensing Committee in the capacity as mentioned in the second column, for the respective district, for a period of two years with effect from the date shown in the third column for the purpose of the said Enactment.

JADUAL/SCHEDULE

DAERAH KOTA SETAR

Nama	Keupayaan	Tarikh Lantikan
Pegawai Daerah Kota Setar	Pengerusi	1 Januari 2016
Ketua Penolong Pegawai Daerah (Pembangunan)	Ahli	1 Januari 2016
Ketua Polis Daerah Kota Setar	Ahli	1 Januari 2016
Datuk Bandar Majlis Bandaraya Alor Setar	Ahli	1 Januari 2016
Pengarah Bomba Negeri Kedah	Ahli	1 Januari 2016
Pegawai Pelajaran Daerah Kota Setar	Ahli	1 Januari 2016
Pegawai Kesihatan Daerah Kota Setar	Ahli	1 Januari 2016
Penolong Pegawai Daerah (Pentadbiran)	Setiausaha	1 Januari 2016

DAERAH KUALA MUDA

Nama	Keupayaan	Tarikh Lantikan
Pegawai Daerah Kuala Muda	Pengerusi	1 Januari 2016
Yang Dipertua Majlis Perbandaran Sungai Petani	Ahli	1 Januari 2016
Ketua Polis Daerah Kuala Muda	Ahli	1 Januari 2016
Ketua Penolong Pegawai Daerah	Ahli	1 Januari 2016
Pegawai Agama Daerah Kuala Muda	Ahli	1 Januari 2016
Pegawai Kesihatan Daerah Kuala Muda	Ahli	1 Januari 2016
Pegawai Pendidikan Daerah Kuala Muda/Yan	Ahli	1 Januari 2016
Ketua Pegawai Agensi Anti Dadah Kebangsaan Sungai Petani	Ahli	1 Januari 2016
Penolong Pegawai Daerah Kuala Muda	Setiausaha	1 Januari 2016

DAERAH KULIM

Nama	Keupayaan	Tarikh Lantikan
Pegawai Daerah Kulim	Pengerusi	1 Januari 2016
Yang Dipertua Majlis Perbandaran Kulim	Naib Pengerusi	1 Januari 2016
Yang Dipertua PBT Hi-Tech Kulim/Wakil	Ahli	1 Januari 2016
Ketua Polis Daerah Kulim/Wakil	Ahli	1 Januari 2016
Ketua Bomba Zon 3, Jabatan Bomba dan Penyelamat Malaysia, Zon 3 Kedah/Wakil	Ahli	1 Januari 2016
Pegawai Pendidikan Daerah Kulim/Wakil	Ahli	1 Januari 2016

Nama	Keupayaan	Tarikh Lantikan
Pegawai Kesihatan Daerah Kulim/Wakil	Ahli	1 Januari 2016
Penghulu Mukim Kulim	Ahli	1 Januari 2016
Ketua Penolong Pegawai Daerah (Pembangunan) Kulim/Wakil	Setiausaha	1 Januari 2016

DAERAH BALING

Nama	Keupayaan	Tarikh Lantikan
Pegawai Daerah Baling	Pengerusi	1 Januari 2016
Ketua Penolong Pegawai Daerah Baling	Naib Pengerusi	1 Januari 2016
Ketua Polis Daerah Baling	Ahli	1 Januari 2016
Ketua Balai Bomba dan Penyelamat Daerah Baling	Ahli	1 Januari 2016
Setiausaha Majlis Daerah Baling	Ahli	1 Januari 2016
Pegawai Pelajaran Daerah Baling/Sik	Ahli	1 Januari 2016
Encik Zamri bin Othman	Ahli	1 Januari 2016
Encik Cheah Yow Hock	Ahli	1 Januari 2016
Encik Ibrahim bin Ismail	Ahli	1 Januari 2016
Penolong Pegawai Daerah Baling	Setiausaha	1 Januari 2016

DAERAH KUBANG PASU

Nama	Keupayaan	Tarikh Lantikan
Pegawai Daerah Kubang Pasu	Pengerusi	1 Januari 2016
Ketua Penolong Pegawai Daerah Kubang Pasu (Pembangunan)	Naib Pengerusi	1 Januari 2016
Ketua Polis Daerah Kubang Pasu	Ahli	1 Januari 2016

Nama	Keupayaan	Tarikh Lantikan
Setiausaha Majlis Daerah Kubang Pasu	Ahli	1 Januari 2016
Ketua Balai Bomba dan Penyelamat Jitra Daerah Kubang Pasu	Ahli	1 Januari 2016
Encik Ghazali bin Puteh, K.M.N., A.M.K., B.K.M., P.J.K. (Ahli Majlis Daerah Kubang Pasu)	Ahli	1 Januari 2016
Tuan Haji Johari bin Yahaya, A.M.N., A.M.K., P.P.N., P.J.K., J.P. (Ahli Majlis Daerah Kubang Pasu)	Ahli	1 Januari 2016
Encik Saiful Nizam bin Mahmud, P.J.K. (Ahli Majlis Daerah Kubang Pasu)	Ahli	1 Januari 2016
Penolong Pegawai Daerah Kubang Pasu (Pentadbiran)	Setiausaha	1 Januari 2016

DAERAH LANGKAWI

Nama	Keupayaan	Tarikh Lantikan
Pegawai Daerah Langkawi	Pengerusi	1 Januari 2016
Yang Dipertua Majlis Perbandaran Langkawi	Ahli	1 Januari 2016
Ketua Polis Daerah Langkawi	Ahli	1 Januari 2016
Pegawai Kesihatan Daerah Langkawi	Ahli	1 Januari 2016
Pegawai Pelajaran Daerah Langkawi	Ahli	1 Januari 2016
Pegawai Bomba dan Penyelamat Daerah Langkawi	Ahli	1 Januari 2016
2 orang lantikan awam yang akan ditentukan kemudian	Ahli	1 Januari 2016
Penolong Pegawai Daerah Langkawi (Pembangunan Fizikal)	Setiausaha	1 Januari 2016

DAERAH PADANG TERAP

Nama	Keupayaan	Tarikh Lantikan
Pegawai Daerah Padang Terap	Pengerusi	1 Januari 2016
Setiausaha Majlis Daerah Padang Terap	Ahli	1 Januari 2016
Ketua Polis Daerah Padang Terap	Ahli	1 Januari 2016
Pegawai Bomba Daerah Padang Terap	Ahli	1 Januari 2016
Pegawai Kesihatan Daerah Padang Terap	Ahli	1 Januari 2016
Pegawai Pendidikan Daerah Padang Terap	Ahli	1 Januari 2016
Encik Ruslan bin Abd. Rahman (Ahli Majlis Daerah Padang Terap)	Ahli	1 Januari 2016
Encik Chong Boon Hian (Ketua MCA Daerah Padang Terap)	Ahli	1 Januari 2016
Penolong Pegawai Daerah (Pembangunan Masyarakat) Daerah Padang Terap	Setiausaha	1 Januari 2016

DAERAH YAN

Nama	Keupayaan	Tarikh Lantikan
Pegawai Daerah Yan/Ketua Penolong Pegawai Daerah	Pengerusi	1 Januari 2016
Setiausaha Majlis Daerah Yan	Ahli	1 Januari 2016
Ketua Polis Daerah Yan	Ahli	1 Januari 2016
Ketua Pegawai Jabatan Bomba dan Penyelamat Sungai Petani	Ahli	1 Januari 2016
Pegawai Kesihatan Daerah Yan	Ahli	1 Januari 2016

Nama	Keupayaan	Tarikh Lantikan
Pegawai Pelajaran Daerah Yan	Ahli	1 Januari 2016
Encik Teh Meng Hong	Ahli	1 Januari 2016
Tuan Haji Ahmad bin Md Noh	Ahli	1 Januari 2016
Tuan Haji Roze bin Md Isa	Ahli	1 Januari 2016
Penolong Pegawai Daerah/Pegawai Eksekutif Yan	Setiausaha	1 Januari 2016

DAERAH SIK

Nama	Keupayaan	Tarikh Lantikan
Pegawai Daerah Sik	Pengerusi	1 Januari 2016
Ketua Polis Daerah Sik	Ahli	1 Januari 2016
Pegawai Kesihatan Daerah Sik	Ahli	1 Januari 2016
Setiausaha Majlis Daerah Sik	Ahli	1 Januari 2016
Pegawai Pelajaran Daerah Baling/Sik	Ahli	1 Januari 2016
Pegawai Penjaga Balai Bomba Daerah Sik	Ahli	1 Januari 2016
Tuan Haji Bakri bin Hassan	Ahli	1 Januari 2016
Tuan Haji Hushaini bin Ahmad	Ahli	1 Januari 2016
Encik Saw Heng Giap	Ahli	1 Januari 2016
Penolong Pegawai Daerah Sik	Setiausaha	1 Januari 2016

DAERAH PENDANG

Nama	Keupayaan	Tarikh Lantikan
Pegawai Daerah Pendang	Pengerusi	1 Januari 2016
Setiausaha Majlis Daerah Pendang/Wakil	Ahli	1 Januari 2016
Ketua Polis Daerah Pendang	Ahli	1 Januari 2016

Nama	Keupayaan	Tarikh Lantikan
Penolong Pegawai Pelajaran Daerah Pendang/Wakil	Ahli	1 Januari 2016
Pengarah Bomba Negeri Kedah/Wakil	Ahli	1 Januari 2016
Pegawai Kesihatan Daerah Pendang	Ahli	1 Januari 2016
Encik Basiro bin Said, B.K.M.	Ahli	1 Januari 2016
Encik Akrom bin Haji Abd. Hamid, A.M.K., B.K.M.	Ahli	1 Januari 2016
Encik Ganesan a/l S. Subramaniam, B.K.M., P.J.K.	Ahli	1 Januari 2016
Penolong Pegawai Daerah Pendang	Setiausaha	1 Januari 2016

DAERAH BANDAR BAHARU

Nama	Keupayaan	Tarikh Lantikan
Pegawai Daerah Bandar Baharu	Pengerusi	1 Januari 2016
Ketua Penolong Pegawai Daerah Bandar Baharu	Naib Pengerusi	1 Januari 2016
Ketua Polis Daerah Bandar Baharu	Ahli	1 Januari 2016
Pegawai Penjaga Bomba Bandar Baharu	Ahli	1 Januari 2016
Pembantu Undang-Undang Majlis Daerah Bandar Baharu	Ahli	1 Januari 2016
Encik Muhammad Fazil bin Ahmad	Ahli	1 Januari 2016
Encik Tang Hee Hock	Ahli	1 Januari 2016
Encik Lim Poh Yiak	Ahli	1 Januari 2016
Penolong Pegawai Daerah Bandar Baharu	Setiausaha	1 Januari 2016

DAERAH POKOK SENA

Nama	Keupayaan	Tarikh Lantikan
Pegawai Daerah Pokok Sena	Pengerusi	1 Januari 2016
Datuk Bandar Majlis Bandaraya Alor Setar	Ahli	1 Januari 2016
Ketua Polis Daerah Kota Setar	Ahli	1 Januari 2016
Pegawai Pelajaran Daerah Kota Setar	Ahli	1 Januari 2016
Pegawai Penjaga Balai Bomba dan Penyelamat Kota Setar	Ahli	1 Januari 2016
Pegawai Kesihatan Daerah Kota Setar	Ahli	1 Januari 2016
Penghulu Mukim Gajah Mati	Ahli	1 Januari 2016
Penghulu Mukim Tualang	Ahli	1 Januari 2016
Penghulu Mukim Lesong	Ahli	1 Januari 2016
Ketua Penolong Pegawai Daerah Pokok Sena (Pembangunan)	Setiausaha	1 Januari 2016

Bertarikh 21 Februari 2016

Dated 21 February 2016
[PSU(K) 138/1418 Jld. 5]

TUAN HAJI IQBAL BIN AHMAD
*Setiausaha Majlis Mesyuarat Kerajaan
Kedah/
Secretary State Executive Council
Kedah*

KANUN TANAH NEGARA
(Akta 56 tahun 1965)

NATIONAL LAND CODE
(Act 56 of 1965)

No. 160.

PERISYTIHARAN DI BAWAH SEKSYEN 62
SIMPANAN TANAH BAGI PENGGUNAAN AM

DECLARATION UNDER SECTION 62
RESERVATION OF LAND FOR PUBLIC PURPOSE

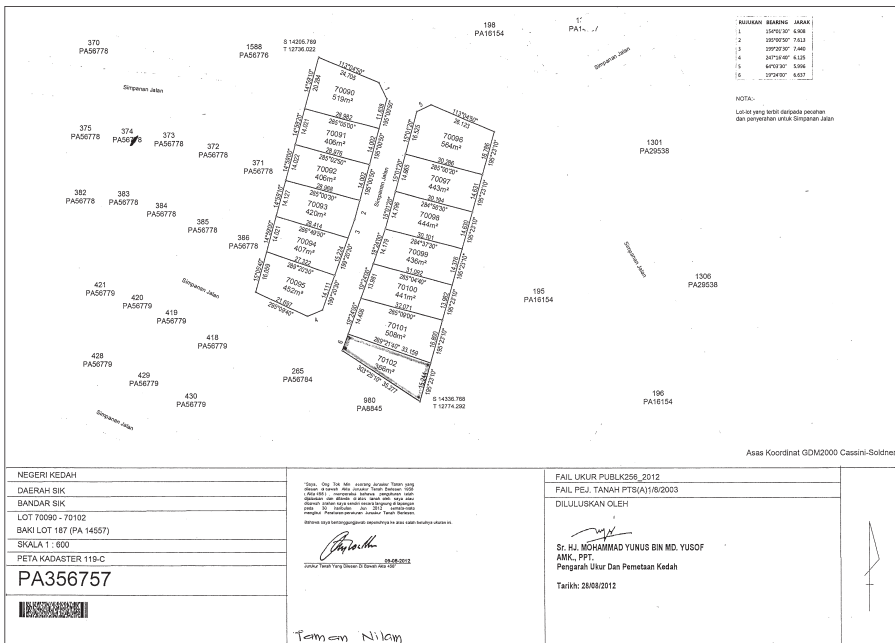
Pada menjalankan kuasa yang diberikan oleh seksyen 62 Kanun Tanah Negara, maka inilah Pihak Yang Berkuasa Negeri mengisytiharkan bahawa lengkongan yang tersebut di dalam Jadual di bawah ini dan dipetakan di atas Peta Pejabat

Ukur dan Pemetaan No. P.A. 356757 yang disimpan di Pejabat Pengarah Ukur dan Pemetaan, Negeri Kedah Darul Aman dikehendaki bagi maksud penggunaan am iaitu “Kawasan Lapang” dan diisytiharkan Setiausaha Kerajaan Negeri Kedah Darul Aman sebagai Pengawal.

In exercise of the powers conferred by section 62 of the National Land Code, the State Authority hereby declares that the land described in the Schedule hereto and delineated upon Certified Plan No. P.A. 356757 deposited in the Office of the Director of Survey Kedah Darul Aman as reserved for a public purpose namely “Kawasan Lapang” and to be controlled by State Secretary Kedah Darul Aman.

JADUAL/SCHEDULE

Bandar—Mukim Sik. Daerah—Sik. Lot—70102. Keluasan—366 meter persegi. Pelan Akui No.—356757.



Bertarikh 10 Mac 2016
 Dated 10 March 2016
 [PSU(K) 588-1424; PTG/Ked./A/186/2003]

HAJI IQBAL BIN AHMAD
*Setiausaha Majlis Mesyuarat Kerajaan
 Kedah/*
*Secretary State Executive Council
 Kedah*

No. 161.

PERISYTIHARAN DI BAWAH SEKSYEN 62
SIMPANAN TANAH BAGI PENGGUNAAN AM

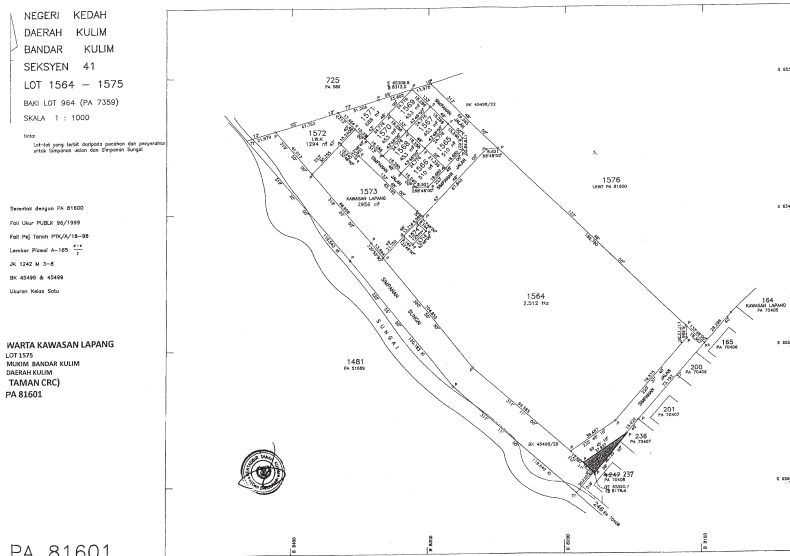
DECLARATION UNDER SECTION 62
RESERVATION OF LAND FOR PUBLIC PURPOSE

Pada menjalankan kuasa yang diberikan oleh seksyen 62 Kanun Tanah Negara, maka inilah Pihak Berkuasa Negeri mengisytiharkan bahawa lengkungan yang tersebut di dalam Jadual di bawah ini dan dipetakan di atas Peta Pejabat Ukur dan Pemetaan No. P.A. 81601 yang disimpan di Pejabat Pengarah Ukur dan Pemetaan, Negeri Kedah Darul Aman dikehendaki bagi maksud penggunaan am iaitu “Kawasan Lapang” dan diisytiharkan Setiausaha Kerajaan Negeri Kedah Darul Aman sebagai Pengawal.

In exercise of the powers conferred by section 62 of the National Land Code, the State Authority hereby declares that the land described in the Schedule hereto and delineated upon Certified Plan No. P.A. 81601 deposited in the Office of the Director of Survey, Kedah Darul Aman as reserved for a public purpose namely “Kawasan Lapang” and to be controlled by State Secretary Kedah Darul Aman.

JADUAL/SCHEDULE

Bandar—Kulim, Seksyen 41. Daerah—Kulim. Lot—1575. Keluasan—189 meter persegi. Pelan Akui No.—81601.



PA 81601

Bertarikh 13 Mac 2016
Dated 13 March 2016
[PSU(K) 310-1419; PTG/Ked./A/99/1998]

HAJI IQBAL BIN AHMAD
Setiausaha Majlis Mesyuarat Kerajaan
Kedah/
Secretary State Executive Council
Kedah

No. 162.

PERISYTIHARAN DI BAWAH SEKSYEN 62
SIMPANAN TANAH BAGI PENGGUNAAN AM

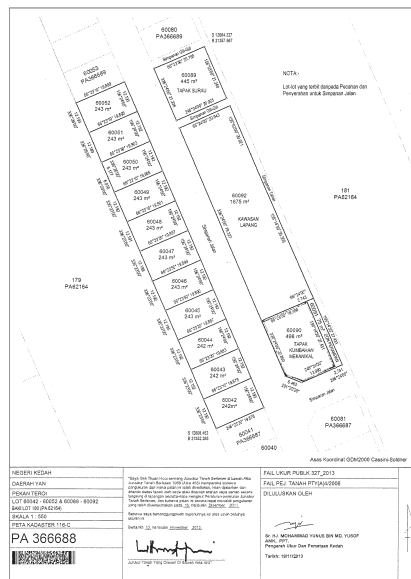
DECLARATION UNDER SECTION 62
RESERVATION OF LAND FOR PUBLIC PURPOSE

Pada menjalankan kuasa yang diberikan oleh seksyen 62 Kanun Tanah Negara, maka inilah Pihak Berkuasa Negeri mengisytiharkan bahawa lengkongan yang tersebut di dalam Jadual di bawah ini dan dipetakan di atas Peta Pejabat Ukur dan Pemetaan No. P.A. 366688 yang disimpan di Pejabat Pengarah Ukur dan Pemetaan, Negeri Kedah Darul Aman dikehendaki bagi maksud penggunaan am iaitu “Tapak Kumbahan” dan diisytiharkan Pesuruhjaya Tanah Persekutuan sebagai Pengawal.

In exercise of the powers conferred by section 62 of the National Land Code, the State Authority hereby declares that the land described in the Schedule hereto and delineated upon Certified Plan No. P.A. 366688 deposited in the Office of the Director of Survey, Kedah Darul Aman as reserved for a public purpose namely “Tapak Kumbahan” and to be controlled by Federal Land Commissioner.

JADUAL/SCHEDULE

Bandar—Pekan Teroi. Daerah—Yan. Lot—60090. Keluasan—498 meter persegi. Pelan Akui No.—366688.



Bertarikh 13 Mac 2016
Dated 13 March 2016
[PSU(K) 340-1427; PTG/Ked./A/89/2006]

HAI IQBAL BIN AHMAD
Setiausaha Majlis Mesyuarat Kerajaan
Kedah/
Secretary State Executive Council
Kedah

No. 163.

PERISYTIHARAN DI BAWAH SEKSYEN 62
SIMPANAN TANAH BAGI PENGGUNAAN AM

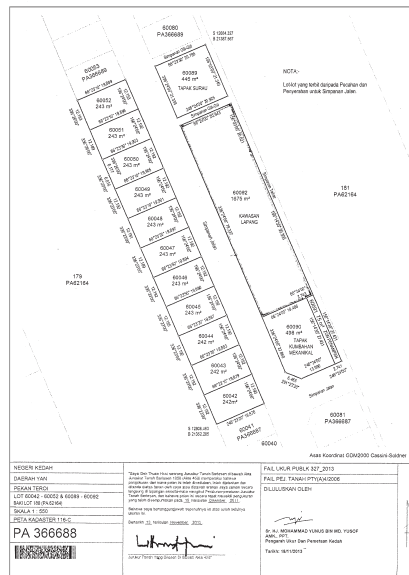
DECLARATION UNDER SECTION 62
RESERVATION OF LAND FOR PUBLIC PURPOSE

Pada menjalankan kuasa yang diberikan oleh seksyen 62 Kanun Tanah Negara, maka inilah Pihak Berkuasa Negeri mengisytiharkan bahawa lengkungan yang tersebut di dalam Jadual di bawah ini dan dipetakan di atas Peta Pejabat Ukur dan Pemetaan No. P.A. 366688 yang disimpan di Pejabat Pengarah Ukur dan Pemetaan, Negeri Kedah Darul Aman dikehendaki bagi maksud penggunaan am iaitu “Kawasan Lapang” dan diisytiharkan Setiausaha Kerajaan Negeri Kedah Darul Aman sebagai Pengawal.

In exercise of the powers conferred by section 62 of the National Land Code, the State Authority hereby declares that the land described in the Schedule hereto and delineated upon Certified Plan No. P.A. 366688 deposited in the Office of the Director of Survey, Kedah Darul Aman as reserved for a public purpose namely “Kawasan Lapang” and to be controlled by State Secretary Kedah Darul Aman.

JADUAL/SCHEDULE

Bandar—Pekan Teroi. Daerah—Yan. Lot—60092. Keluasan—1675 meter persegi. Pelan Akui No.—366688.



Bertarikh 13 Mac 2016
Dated 13 March 2016
[PSU(K) 340-1427; PTG/Ked./A/89/2006]

HAJI IQBAL BIN AHMAD
Setiausaha Majlis Mesyuarat Kerajaan
Kedah/
Secretary State Executive Council
Kedah

No. 164.

PERISYTIHARAN DI BAWAH SEKSYEN 62
SIMPANAN TANAH BAGI PENGGUNAAN AM

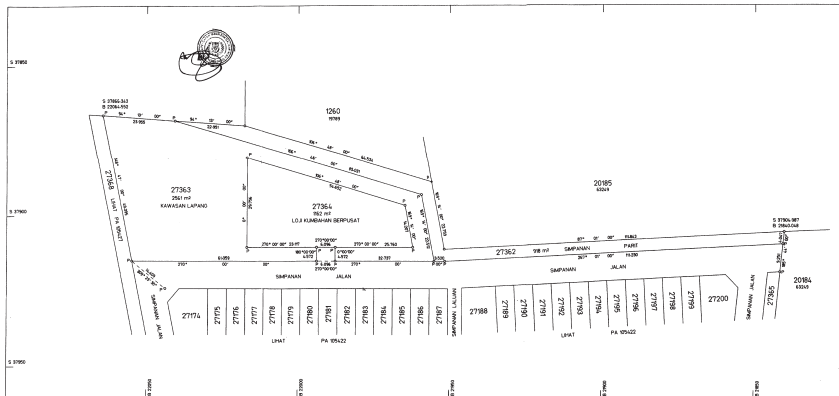
DECLARATION UNDER SECTION 62
RESERVATION OF LAND FOR PUBLIC PURPOSE

Pada menjalankan kuasa yang diberikan oleh seksyen 62 Kanun Tanah Negara, maka inilah Pihak Berkuasa Negeri mengisytiharkan bahawa lengkongan yang tersebut di dalam Jadual di bawah ini dan dipetakan di atas Peta Pejabat Ukur dan Pemetaan No. P.A. 105421 yang disimpan di Pejabat Pengarah Ukur dan Pemetaan, Negeri Kedah Darul Aman dikehendaki bagi maksud penggunaan am iaitu “Tapak Loji Kumbahan Berpusat” dan diisytiharkan Pesuruhjaya Tanah sebagai Pengawal.

In exercise of the powers conferred by section 62 of the National Land Code, the State Authority hereby declares that the land described in the Schedule hereto and delineated upon Certified Plan No. P.A. 105421 deposited in the Office of the Director of Survey, Kedah Darul Aman as reserved for a public purpose namely “Tapak Loji Kumbahan Berpusat” and to be controlled by Federal Land Commissioner

JADUAL/SCHEDULE

Bandar—Mukim Sungai Pasir. Daerah—Kuala Muda. Lot—27364. Keluasan—1162 meter persegi. Pelan Akui No.—105421.



Diisytiharkan oleh:
ABDUL SAMAD BIN BAKAR JAKS/PJK
Pengarah Ukur dan Pemetaan
(PJK)

Faii Ukur PUKA/27/2005
Faii (Pj) Tanah PTKMA/12/2006
Lembar Peta No. C
JK 936 M 100-77
BK 4038-4-041
Serasiat dengan PA 105421-27364

NEGERI KEDAH
DAERAH KUALA MUDA
MUKIM SUNGAI PASIR
LOT 27362-27364
BANK LOT 27373 (PA 105420)
SKALA 1 : 500
NOTA:
LAKSANA: HAKSA TERATA BERKUALITI TERBUKTI DAN BERKUALITI

PA 105421

Bertarikh 13 Mac 2016
Dated 13 March 2016
[PSU(K) 572-1425; PTG/Ked./A/244/2004]

HAJI IQBAL BIN AHMAD
*Setiausaha Majlis Mesyuarat Kerajaan
Kedah/
Secretary State Executive Council
Kedah*

No. 165.

PERISYTIHARAN DI BAWAH SEKSYEN 62
SIMPANAN TANAH BAGI PENGGUNAAN AM

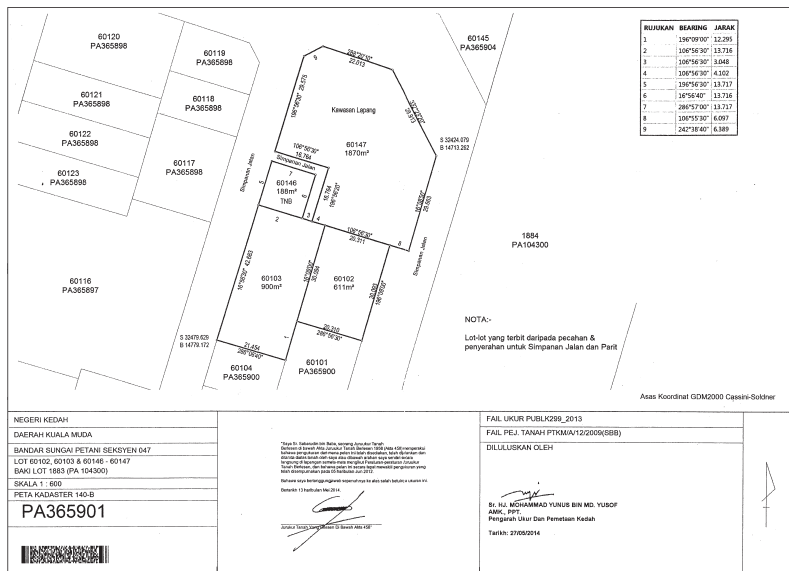
DECLARATION UNDER SECTION 62
RESERVATION OF LAND FOR PUBLIC PURPOSE

Pada menjalankan kuasa yang diberikan oleh seksyen 62 Kanun Tanah Negara, maka inilah Pihak Berkuasa Negeri mengisytiharkan bahawa lengkungan yang tersebut di dalam Jadual di bawah ini dan dipetakan di atas Peta Pejabat Ukur dan Pemetaan No. P.A. 365901 yang disimpan di Pejabat Pengarah Ukur dan Pemetaan, Negeri Kedah Darul Aman dikehendaki bagi maksud penggunaan am iaitu “Kawasan Lapang” dan diisytiharkan Setiausaha Kerajaan Negeri Kedah Darul Aman sebagai Pengawal.

In exercise of the powers conferred by section 62 of the National Land Code, the State Authority hereby declares that the land described in the Schedule hereto and delineated upon Certified Plan No. P.A. 365901 deposited in the Office of the Director of Survey, Kedah Darul Aman as reserved for a public purpose namely “Kawasan Lapang” and to be controlled by State Secretary Kedah Darul Aman.

JADUAL/SCHEDULE

Bandar—Sungai Petani. Daerah—Kuala Muda. Lot—60147. Keluasan—1870 meter persegi. Pelan Akui No.—365901.



Bertarikh 13 Mac 2016
Dated 13 March 2016
[PSU(K) 682-1431; PTG/Ked./A/221/2009]

HAJI IQBAL BIN AHMAD
Setiausaha Majlis Mesyuarat Kerajaan
Kedah/
Secretary State Executive Council
Kedah

No. 166.

PERISYTIHARAN DI BAWAH SEKSYEN 62
SIMPANAN TANAH BAGI PENGGUNAAN AM


DECLARATION UNDER SECTION 62
RESERVATION OF LAND FOR PUBLIC PURPOSE

Pada menjalankan kuasa yang diberikan oleh seksyen 62 Kanun Tanah Negara, maka inilah Pihak Berkuasa Negeri mengisytiharkan bahawa lengkongan yang tersebut di dalam Jadual di bawah ini dan dipetakan di atas Peta Pejabat Ukur dan Pemetaan No. P.A. 368144 yang disimpan di Pejabat Pengarah Ukur dan Pemetaan, Negeri Kedah Darul Aman dikehendaki bagi maksud penggunaan am iaitu “Kawasan Lapang” dan diisytiharkan Setiausaha Kerajaan Negeri Kedah Darul Aman sebagai Pengawal.

In exercise of the powers conferred by section 62 of the National Land Code, the State Authority hereby declares that the land described in the Schedule hereto and delineated upon Certified Plan No. P.A. 368144 deposited in the Office of the Director of Survey, Kedah Darul Aman as reserved for a public purpose namely “Kawasan Lapang” and to be controlled by State Secretary Kedah Darul Aman.

JADUAL/SCHEDULE

Bandar—Pekan Jeniang. Daerah—Kuala Muda. Lot—60007. Keluasan—759 meter persegi. Pelan Akui No.—368144.



Bertarikh 13 Mac 2016

Dated 13 March 2016

[PSU(K) 691-1428; PTG/Ked./A/170/2007]

HAJI IQBAL BIN AHMAD
Setiausaha Majlis Mesyuarat Kerajaan
Kedah/
Secretary State Executive Council
Kedah

No. 167.

(Seksyen 168)

NOTIS BERKENAAN DENGAN CADANGAN HENDAK MENGELUARKAN
HAKMILIK SAMBUNGAN (ATAU SURATAN YANG DIKELUARKAN YANG
BAHARU SEBAGAI GANTINYA)

(Section 168)

NOTICE OF INTENTION TO ISSUE TITLE IN CONTINUATION
(OR NEW ISSUE DOCUMENT IN LIEU THEREOF)

Pada menjalankan kuasa yang diberikan oleh seksyen 168 Kanun Tanah Negara, notis adalah dengan ini diberi bahawa adalah dicadangkan hendak mengeluarkan hakmilik sambungan bagi tanah yang tersebut dalam Jadual di bawah:

In exercise of the powers conferred by section 168 of the National Land Code, notice is hereby given that it is proposed to issue title in continuation to the land described in the Schedule below:

JADUAL/SCHEDULE

Mukim/Mukim—Bandar Alor Setar. No. P.T./P.T. No.—1190. No. Fail/File No.—PTKS/B/17/2016 I.H. Jenis dan Surat Hakmilik/Description and No. of Title—H.S.M. 7919. Keluasan/Area—208.103 meter persegi/square metres. Sebab-sebab/Reasons—Dokumen hakmilik keluaran telah hilang/The issue document of title has lost.

Bertarikh 16 Februari 2016

Dated 16 February 2016

[PSU(K) 946-1379 Jld. 181; PTKS/B/17/2016 I.H(2)]

OMMULKHAIR BINTI AHMAD
Penolong Pentadbir Tanah (Pendaftaran)
b.p. Pentadbir Tanah Kota Setar
Kedah

No. 168.

(Seksyen 168)

NOTIS BERKENAAN DENGAN CADANGAN HENDAK MENGELUARKAN
HAKMILIK SAMBUNGAN (ATAU SURATAN YANG DIKELUARKAN YANG
BAHARU SEBAGAI GANTINYA)

(Section 168)

NOTICE OF INTENTION TO ISSUE TITLE IN CONTINUATION
(OR NEW ISSUE DOCUMENT IN LIEU THEREOF)

Pada menjalankan kuasa yang diberikan oleh seksyen 168 Kanun Tanah Negara, notis adalah dengan ini diberi bahawa adalah dicadangkan hendak mengeluarkan hakmilik sambungan bagi tanah yang tersebut dalam Jadual di bawah:

In exercise of the powers conferred by section 168 of the National Land Code, notice is hereby given that it is proposed to issue title in continuation to the land described in the Schedule below:

JADUAL/SCHEDULE

Mukim/*Mukim*—Bandar Alor Setar. No. Lot/*Lot No.*—1828. No. Fail/*File No.*—PTKS/B/18/2016 I.H. Jenis dan Surat Hakmilik/*Description and No. of Title*—G.M. 368. Keluasan/*Area*—0.0429 hektar/*hectares*. Sebab-sebab/*Reasons*—Dokumen hakmilik keluaran telah hilang/*The issue document of title has lost*.

Bertarikh 16 Februari 2016

Dated 16 February 2016

[PSU(K) 946-1379 Jld. 181; PTKS/B/18/2016 I.H(2)]

OMMULKHAIR BINTI AHMAD
Penolong Pentadbir Tanah (Pendaftaran)
b.p. Pentadbir Tanah Kota Setar
Kedah

No. 169.

(Seksyen 168)

NOTIS BERKENAAN DENGAN CADANGAN HENDAK MENGELUARKAN
HAKMILIK SAMBUNGAN (ATAU SURATAN YANG DIKELUARKAN YANG
BAHARU SEBAGAI GANTINYA)

(Section 168)

NOTICE OF INTENTION TO ISSUE TITLE IN CONTINUATION
(OR NEW ISSUE DOCUMENT IN LIEU THEREOF)

Pada menjalankan kuasa yang diberikan oleh seksyen 168 Kanun Tanah Negara, notis adalah dengan ini diberi bahawa adalah dicadangkan hendak mengeluarkan hakmilik sambungan bagi tanah yang tersebut dalam Jadual di bawah:

In exercise of the powers conferred by section 168 of the National Land Code, notice is hereby given that it is proposed to issue title in continuation to the land described in the Schedule below:

JADUAL/SCHEDULE

Mukim/*Mukim*—Bandar Alor Setar. No. P.T./*P.T. No.*—452. No. Fail/*File No.*—PTKS/B/19/2016 I.H. Jenis dan Surat Hakmilik/*Description and No. of Title*—H.S.M. 13965. Keluasan/*Area*—153.2901 meter persegi/*square metres*. Sebab-sebab/*Reasons*—Dokumen hakmilik keluaran telah hilang/*The issue document of title has lost*.

Bertarikh 17 Februari 2016

Dated 17 February 2016

[PSU(K) 946-1379 Jld. 181; PTKS/B/19/2016 I.H(2)]

OMMULKHAIR BINTI AHMAD
Penolong Pentadbir Tanah (Pendaftaran)
b.p. Pentadbir Tanah Kota Setar
Kedah

No. 170.

(Seksyen 168)

NOTIS BERKENAAN DENGAN CADANGAN HENDAK MENGELUARKAN
HAKMILIK SAMBUNGAN (ATAU SURATAN YANG DIKELUARKAN YANG
BAHARU SEBAGAI GANTINYA)

(Section 168)

NOTICE OF INTENTION TO ISSUE TITLE IN CONTINUATION
(OR NEW ISSUE DOCUMENT IN LIEU THEREOF)

Pada menjalankan kuasa yang diberikan oleh seksyen 168 Kanun Tanah Negara, notis adalah dengan ini diberi bahawa adalah dicadangkan hendak mengeluarkan hakmilik sambungan bagi tanah yang tersebut dalam Jadual di bawah:

In exercise of the powers conferred by section 168 of the National Land Code, notice is hereby given that it is proposed to issue title in continuation to the land described in the Schedule below:

JADUAL/SCHEDULE

Mukim/*Mukim*—Bandar Alor Merah. No. Lot/*Lot No.*—87. No. Fail/*File No.*—PTKS/B/21/2016 I.H. Jenis dan Surat Hakmilik/*Description and No. of Title*—G.M. 857. Keluasan/*Area*—2.1803 hektar/*hectares*. Sebab-sebab/*Reasons*—Dokumen hakmilik keluaran telah hilang/*The issue document of title has lost.*

Bertarikh 22 Februari 2016

Dated 22 February 2016

[PSU(K) 946-1379 Jld. 181; PTKS/B/21/2016 I.H(2)]

OMMULKHAIR BINTI AHMAD
Penolong Pentadbir Tanah (Pendaftaran)
b.p. Pentadbir Tanah Kota Setar
Kedah

No. 171.

(Seksyen 168)

NOTIS BERKENAAN DENGAN CADANGAN HENDAK MENGELUARKAN
HAKMILIK SAMBUNGAN (ATAU SURATAN YANG DIKELUARKAN YANG
BAHARU SEBAGAI GANTINYA)

(Section 168)

NOTICE OF INTENTION TO ISSUE TITLE IN CONTINUATION
(OR NEW ISSUE DOCUMENT IN LIEU THEREOF)

Pada menjalankan kuasa yang diberikan oleh seksyen 168 Kanun Tanah Negara, notis adalah dengan ini diberi bahawa adalah dicadangkan hendak mengeluarkan hakmilik sambungan bagi tanah yang tersebut dalam Jadual di bawah:

In exercise of the powers conferred by section 168 of the National Land Code, notice is hereby given that it is proposed to issue title in continuation to the land described in the Schedule below:

JADUAL/SCHEDULE

Mukim/*Mukim*—Tebengau. No. Lot/*Lot No.*—629. No. Fail/*File No.*—PTKS/B/22/2016 I.H. Jenis dan Surat Hakmilik/*Description and No. of Title*—G.M. 942. Keluasan/*Area*—1.2973 hektar/*hectares*. Sebab-sebab/*Reasons*—Dokumen hakmilik keluaran telah hilang/*The issue document of title has lost.*

Bertarikh 28 Februari 2016

Dated 28 February 2016

[PSU(K) 946-1379 Jld. 181; PTKS/B/22/2016 I.H(2)]

OMMULKHAIR BINTI AHMAD
Penolong Pentadbir Tanah (Pendaftaran)
b.p. Pentadbir Tanah Kota Setar
Kedah

No. 172.

(Seksyen 168)

NOTIS BERKENAAN DENGAN CADANGAN HENDAK MENGELUARKAN HAKMILIK SAMBUNGAN (ATAU SURATAN YANG DIKELUARKAN YANG BAHARU SEBAGAI GANTINYA)

(Section 168)

NOTICE OF INTENTION TO ISSUE TITLE IN CONTINUATION
(OR NEW ISSUE DOCUMENT IN LIEU THEREOF)

Pada menjalankan kuasa yang diberikan oleh seksyen 168 Kanun Tanah Negara, notis adalah dengan ini diberi bahawa adalah dicadangkan hendak mengeluarkan hakmilik sambungan bagi tanah-tanah yang tersebut dalam Jadual di bawah ini kerana sebab-sebab yang berikut:

Hilang dalam simpanan.

In exercise of the powers conferred by section 168 of the National Land Code, notice is hereby given that it is proposed to issue title in continuation to the lands described in the Schedule below for the following reasons:

Title has been lost.

JADUAL/SCHEDULE

Mukim	No. Lot/Bahagian dan No. Fail	Keluasan/Jenis dan No. Surat Hakmilik
<i>Mukim</i>	<i>Lot No./Share and File No.</i>	<i>Area/Description and No. of Title</i>
		Meter Persegi/ <i>Square Metres</i>
		P.M.
Bandar Pendang	385 PTP.IH.1/2016	130 39 (Bangunan)

Mukim	No. Lot/Bahagian dan No. Fail		Keluasan/Jenis dan No. Surat Hakmilik	
<i>Mukim</i>	<i>Lot No./Share and File No.</i>		<i>Area/Description and No. of Title</i>	
			Hektar/ Hectares	G.M.
Padang Kerbau	1189	PTP.IH.2/2016	1.7986	2630 (Padi)
Ayer Puteh	3117	PTP.IH.3/2016	1.669	1764 (L.L.J.T.) P.M.
Padang Kerbau	8848	PTP.IH.4/2016	0.3727	2823 (Padi) G.M.
Tobiar	1707	PTP.IH.5/2016	0.3692	1721 (Getah)
Tobiar	1680	PTP.IH.6/2016	0.2671	1624 (Padi)
Rambai	2108	PTP.IH.7/2016	0.283	3542 (Kampung)
Guar Kepayang	1568	PTP.IH.8/2016	0.7343	1178 (Getah)
Rambai	3799	PTP.IH.9/2016	1.791	3417 (Getah)
Padang Kerbau	5654	PTP.IH.10/2016	0.2635	838 (L.L.J.T.)

Bertarikh 18 Februari 2016

Dated 18 February 2016

[PSU(K) 946-1379 Jld. 181; PTP.IH.53/1991(130)]

MOHD. KHAIRUL NIZAM BIN ABD. LATIF
Penolong Pentadbir Tanah Pendang
b.p. Pentadbir Tanah Pendang
Kedah/
Assistant Land Administrator Pendang
for Land Administrator Pendang
Kedah

No. 173.

(Seksyen 168)

NOTIS BERKENAAN DENGAN CADANGAN HENDAK MENGELUARKAN
HAKMILIK SAMBUNGAN (ATAU SURATAN YANG DIKELUARKAN YANG
BAHARU SEBAGAI GANTINYA)

(Section 168)

NOTICE OF INTENTION TO ISSUE TITLE IN CONTINUATION
(OR NEW ISSUE DOCUMENT IN LIEU THEREOF)

Pada menjalankan kuasa yang diberikan oleh seksyen 168 Kanun Tanah Negara, notis adalah dengan ini diberi bahawa adalah dicadangkan hendak mengeluarkan hakmilik sambungan bagi tanah yang tersebut dalam Jadual di bawah:

In exercise of the powers conferred by section 168 of the National Land Code, notice is hereby given that it is proposed to issue title in continuation to the land described in the Schedule below:

JADUAL/SCHEDULE

Bandar/Town—Sungai Petani, Daerah/District—Kuala Muda. No. Lot/Lot No.—10626. No. Fail/File No.—PTG.Ked./B/121/2015(IH). Jenis dan Surat Hakmilik/Description and No. of Title—G. 74280. Keluasan/Area—143 meter persegi/square metres. Sebab-sebab/Reasons—Hilang dalam simpanan/Title has been lost.

Bertarikh 23 Februari 2016

Dated 23 February 2016

[PSU(K) 946-1379 Jld. 181; PTG.Ked./B/121/2015(IH)(4)]

RIZAWATI BINTI MOHAMAD @ RAMLI
*Pendaftar Surat-surat Hakmilik Tanah
b.p. Pengarah Tanah dan Galian
Kedah*

No. 174.

(Seksyen 168)

NOTIS BERKENAAN DENGAN CADANGAN HENDAK MENGELUARKAN
HAKMILIK SAMBUNGAN (ATAU SURATAN YANG DIKELUARKAN YANG
BAHARU SEBAGAI GANTINYA)

(Section 168)

NOTICE OF INTENTION TO ISSUE TITLE IN CONTINUATION
(OR NEW ISSUE DOCUMENT IN LIEU THEREOF)

Pada menjalankan kuasa yang diberikan oleh seksyen 168 Kanun Tanah Negara, notis adalah dengan ini diberi bahawa adalah dicadangkan hendak mengeluarkan hakmilik sambungan bagi tanah yang tersebut dalam Jadual di bawah:

In exercise of the powers conferred by section 168 of the National Land Code, notice is hereby given that it is proposed to issue title in continuation to the land described in the Schedule below:

JADUAL/SCHEDULE

Bandar/Town—Sungai Petani. Daerah/District—Kuala Muda. No. Lot/Lot No.—18341. No. Fail/File No.—PTG.Ked./B/9/2016(IH). Jenis dan Surat Hakmilik/Description and No. of Title—G. 89122. Keluasan/Area—121 meter persegi/square metres. Sebab-sebab/Reasons—Hilang dalam simpanan/Title has been lost.

Bertarikh 23 Februari 2016

Dated 23 February 2016

[PSU(K) 946-1379 Jld. 181; PTG.Ked./B/9/2016(IH)(4)]

RIZAWATI BINTI MOHAMAD @ RAMLI
Pendaftar Surat-surat Hakmilik Tanah
b.p. Pengarah Tanah dan Galian
Kedah

No. 175.

(Seksyen 168)

NOTIS BERKENAAN DENGAN CADANGAN HENDAK MENGELUARKAN
HAKMILIK SAMBUNGAN (ATAU SURATAN YANG DIKELUARKAN YANG
BAHARU SEBAGAI GANTINYA)

(Section 168)

NOTICE OF INTENTION TO ISSUE TITLE IN CONTINUATION
(OR NEW ISSUE DOCUMENT IN LIEU THEREOF)

Pada menjalankan kuasa yang diberikan oleh seksyen 168 Kanun Tanah Negara, notis adalah dengan ini diberi bahawa adalah dicadangkan hendak mengeluarkan hakmilik sambungan bagi tanah yang tersebut dalam Jadual di bawah:

In exercise of the powers conferred by section 168 of the National Land Code, notice is hereby given that it is proposed to issue title in continuation to the land described in the Schedule below:

JADUAL/SCHEDULE

Mukim/Mukim—Naga. Daerah/District—Kubang Pasu. No. Lot/Lot No.—6123. No. Fail/File No.—PTG.Ked./B/10/2016(IH). Jenis dan Surat Hakmilik/Description and No. of Title—G. 26744. Keluasan/Area—111 meter persegi/square metres. Sebab-sebab/Reasons—Hilang dalam simpanan/Title has been lost.

Bertarikh 23 Februari 2016

Dated 23 February 2016

[PSU(K) 946-1379 Jld. 181; PTG.Ked./B/10/2016(IH)(4)]

RIZAWATI BINTI MOHAMAD @ RAMLI
Pendaftar Surat-surat Hakmilik Tanah
b.p. Pengarah Tanah dan Galian
Kedah

No. 176.

(Seksyen 168)

NOTIS BERKENAAN DENGAN CADANGAN HENDAK MENGELUARKAN
HAKMILIK SAMBUNGAN (ATAU SURATAN YANG DIKELUARKAN YANG
BAHARU SEBAGAI GANTINYA)

(Section 168)

NOTICE OF INTENTION TO ISSUE TITLE IN CONTINUATION
(OR NEW ISSUE DOCUMENT IN LIEU THEREOF)

Pada menjalankan kuasa yang diberikan oleh seksyen 168 Kanun Tanah Negara, notis adalah dengan ini diberi bahawa adalah dicadangkan hendak mengeluarkan hakmilik sambungan bagi tanah yang tersebut dalam Jadual di bawah:

In exercise of the powers conferred by section 168 of the National Land Code, notice is hereby given that it is proposed to issue title in continuation to the land described in the Schedule below:

JADUAL/SCHEDULE

Bandar/Town—Alor Setar. Daerah/*Distric*—Kota Setar. No. Lot/Lot No.—8230. No. Fail/*File No.*—PTG.Ked./B/11/2016(IH). Jenis dan Surat Hakmilik/*Description and No. of Title*—G. 73005. Keluasan/*Area*—116 meter persegi/*square metres*. Sebab-sebab/*Reasons*—Hilang dalam simpanan/*Title has been lost*.

Bertarikh 23 Februari 2016

Dated 23 February 2016

[PSU(K) 946-1379 Jld. 181; PTG.Ked./B/11/2016(IH)(4)]

RIZAWATI BINTI MOHAMAD @ RAMLI
*Pendaftar Surat-surat Hakmilik Tanah
b.p. Pengarah Tanah dan Galian
Kedah*

No. 177.

(Seksyen 168)

NOTIS BERKENAAN DENGAN CADANGAN HENDAK MENGELUARKAN
HAKMILIK SAMBUNGAN (ATAU SURATAN YANG DIKELUARKAN YANG
BAHARU SEBAGAI GANTINYA)

(Section 168)

NOTICE OF INTENTION TO ISSUE TITLE IN CONTINUATION
(OR NEW ISSUE DOCUMENT IN LIEU THEREOF)

Pada menjalankan kuasa yang diberikan oleh seksyen 168 Kanun Tanah Negara, notis adalah dengan ini diberi bahawa adalah dicadangkan hendak mengeluarkan hakmilik sambungan bagi tanah yang tersebut dalam Jadual di bawah:

In exercise of the powers conferred by section 168 of the National Land Code, notice is hereby given that it is proposed to issue title in continuation to the land described in the Schedule below:

JADUAL/SCHEDULE

Pekan/*Village*—Kuala Selama. Daerah/*Distric*—Bandar Baharu. No. Lot/*Lot No.*—1178. No. Fail/*File No.*—PTG.Ked./B/12/2016(IH). Jenis dan Surat Hakmilik/*Description and No. of Title*—G. 89041. Keluasan/*Area*—130 meter persegi/*square metres*. Sebab-sebab/*Reasons*—Hilang dalam simpanan/*Title has been lost*.

Bertarikh 23 Februari 2016

Dated 23 February 2016

[PSU(K) 946-1379 Jld. 181; PTG.Ked./B/12/2016(IH)(4)]

RIZAWATI BINTI MOHAMAD @ RAMLI
*Pendaftar Surat-surat Hakmilik Tanah
b.p. Pengarah Tanah dan Galian
Kedah*

No. 178.

(Seksyen 168)

NOTIS BERKENAAN DENGAN CADANGAN HENDAK MENGELUARKAN
HAKMILIK SAMBUNGAN (ATAU SURATAN YANG DIKELUARKAN YANG
BAHARU SEBAGAI GANTINYA)

(Section 168)

NOTICE OF INTENTION TO ISSUE TITLE IN CONTINUATION
(OR NEW ISSUE DOCUMENT IN LIEU THEREOF)

Pada menjalankan kuasa yang diberikan oleh seksyen 168 Kanun Tanah Negara, notis adalah dengan ini diberi bahawa adalah dicadangkan hendak mengeluarkan hakmilik sambungan bagi tanah yang tersebut dalam Jadual di bawah:

In exercise of the powers conferred by section 168 of the National Land Code, notice is hereby given that it is proposed to issue title in continuation to the land described in the Schedule below:

JADUAL/SCHEDULE

Mukim/*Mukim*—Kota Setar. Daerah/*Distric*—Kota Setar. No. Lot/*Lot No.*—3029. No. Fail/*File No.*—PTG.Ked./B/13/2016(IH). Jenis dan Surat Hakmilik/*Description and No. of Title*—G. 47747. Keluasan/*Area*—130.0643 meter persegi/*square metres*. Sebab-sebab/*Reasons*—Hilang dalam simpanan/*Title has been lost*.

Bertarikh 23 Februari 2016

Dated 23 February 2016

[PSU(K) 946-1379 Jld. 181; PTG.Ked./B/13/2016(IH)(7)]

RIZAWATI BINTI MOHAMAD @ RAMLI
*Pendaftar Surat-surat Hakmilik Tanah
b.p. Pengarah Tanah dan Galian
Kedah*

No. 179.

(Seksyen 168)

NOTIS BERKENAAN DENGAN CADANGAN HENDAK MENGELUARKAN
HAKMILIK SAMBUNGAN (ATAU SURATAN YANG DIKELUARKAN YANG
BAHARU SEBAGAI GANTINYA)

(Section 168)

NOTICE OF INTENTION TO ISSUE TITLE IN CONTINUATION
(OR NEW ISSUE DOCUMENT IN LIEU THEREOF)

Pada menjalankan kuasa yang diberikan oleh seksyen 168 Kanun Tanah Negara, notis adalah dengan ini diberi bahawa adalah dicadangkan hendak mengeluarkan hakmilik sambungan bagi tanah-tanah yang tersebut dalam Jadual di bawah ini kerana sebab-sebab yang berikut:

Hilang.

In exercise of the powers conferred by section 168 of the National Land Code, notice is hereby given that it is proposed to issue title in continuation to the lands described in the Schedule below for the following reasons:

Lost.

JADUAL/SCHEDULE

Mukim	No. Lot/Bahagian dan No. Fail	Keluasan/Jenis dan No. Surat Hakmilik		
<i>Mukim</i>	<i>Lot No./Share and File No.</i>	<i>Areal/Description and No. of Title</i>	Hektar/ <i>Hectares</i>	P.M.
Malau	847 I/H 124/2015	2.2055	8	G.M.
Jeram	3290 I/H 125/2015	5.512	2560	P.M.
Hosba	1979 I/H 126/2015	0.2373	10	G.M.
Naga	1994 I/H 127/2015	1.6767	2277	
Jeram	2688 I/H 128/2015	1.725	511	
Putat	1668 I/H 130/2015	1.0901	571	P.M.
Temin	1720 I/H 131/2015	0.1543	54	

Mukim	No. Lot/Bahagian dan No. Fail	Keluasan/Jenis dan No. Surat Hakmilik		
<i>Mukim</i>	<i>Lot No./Share and File No.</i>	<i>Area/Description and No. of Title</i>	Hektar/ <i>Hectares</i>	G.M.
Kepelu	511 I/H 132/2015		1.342	2958
Kepelu	535 I/H 133/2015		2.8227	2962
Bandar Jitra	171 I/H 134/2015		0.3984	21

Bertarikh 28 Februari 2016

Dated 28 February 2016

[PSU(K) 946-1379 Jld. 182; PTKP/I/H/2016(05)]

FARAH NABILAH BINTI MOHAMMAD ANUAR
Penolong Pentadbir Tanah
b.p. Pentadbir Tanah Kubang Pasu
Kedah/
Assistant Land Administrator
for Land Administrator Kubang Pasu
Kedah

No. 180.

(Seksyen 168)

NOTIS BERKENAAN DENGAN CADANGAN HENDAK MENGELUARKAN
 HAKMILIK SAMBUNGAN (ATAU SURATAN YANG DIKELUARKAN YANG
 BAHARU SEBAGAI GANTINYA)

(Section 168)

NOTICE OF INTENTION TO ISSUE TITLE IN CONTINUATION
 (OR NEW ISSUE DOCUMENT IN LIEU THEREOF)

Pada menjalankan kuasa yang diberikan oleh seksyen 168 Kanun Tanah Negara, notis adalah dengan ini diberi bahawa adalah dicadangkan hendak mengeluarkan hakmilik sambungan bagi tanah-tanah yang tersebut dalam Jadual di bawah ini kerana sebab-sebab yang berikut:

Hilang.

In exercise of the powers conferred by section 168 of the National Land Code, notice is hereby given that it is proposed to issue title in continuation to the lands described in the Schedule below for the following reasons:

Lost.

JADUAL/SCHEDULE

Mukim	No. Lot/Bahagian dan No. Fail	Keluasan/Jenis dan No. Surat Hakmilik		
<i>Mukim</i>	<i>Lot No./Share and File No.</i>	<i>Area/Description and No. of Title</i>	Hektar/ <i>Hectares</i>	P.M.
Sungai Laka	3981 I/H 11/2016		0.1529	726

Mukim	No. Lot/Bahagian dan No. Fail		Keluasan/Jenis dan No. Surat Hakmilik	
<i>Mukim</i>	<i>Lot No./Share and File No.</i>		<i>Areal/Description and No. of Title</i>	
			Hektar/ Hectares	G.M.
Naga	1288	I/H 12/2016	3.0805	2587
				P.M.
Sungai Laka	4574	I/H 13/2016	0.7639	986
Sungai Laka	4575	I/H 13/2016	0.5332	987
				G.M.
Husba	2859	I/H 15/2016	3.104	1867
Naga	2671	I/H 16/2016	0.7724	977
Pelubang	327	I/H 17/2016	0.5	755
Ah	3597	I/H 18/2016	0.2272	2678
Kepelu	1080	I/H 152/2016	0.6903	3087

Bertarikh 1 Mac 2016

Dated 1 March 2016

[PSU(K) 946-1379 Jld. 181; PTKP/I/H/2016(06)]

FARAH NABILAH BINTI MOHAMMAD ANUAR
Penolong Pentadbir Tanah
b.p. Pentadbir Tanah Kubang Pasu
Kedah/
Assistant Land Administrator
for Land Administrator Kubang Pasu
Kedah

No. 181.

(Seksyen 168)

NOTIS BERKENAAN DENGAN CADANGAN HENDAK MENGELUARKAN
 HAKMILIK SAMBUNGAN (ATAU SURATAN YANG DIKELUARKAN YANG
 BAHARU SEBAGAI GANTINYA)

(Section 168)

NOTICE OF INTENTION TO ISSUE TITLE IN CONTINUATION
 (OR NEW ISSUE DOCUMENT IN LIEU THEREOF)

Pada menjalankan kuasa yang diberikan oleh seksyen 168 Kanun Tanah Negara, notis adalah dengan ini diberi bahawa adalah dicadangkan hendak menggantikan surat-surat hakmilik tanah (luar) bagi tanah-tanah yang tersebut dalam Jadual di bawah:

Hilang.

In exercise of the powers conferred by section 168 of the National Land Code, notice is hereby given that it is proposed to replace the issue document of title to the land described in the Schedule:

Lost.

JADUAL/SCHEDULE

Bandar/Pekan/ Mukim	No. Lot/Bahagian dan No. Fail		Keluasan/Jenis dan No. Surat Hakmilik	
<i>Town/Village/ Mukim</i>	<i>Lot No./Share and File No.</i>		<i>Area/Description and No. of Title</i>	
			Hektar/ <i>Hectares</i>	G.M.
Mukim Sungai Pasir	3336	PTKM(B) IK/83/2015	1.622	761
				P.M.
Mukim Merbok	2934	PTKM(B) IK/134/2015	1.627	175
				G.M.
Mukim Sungai Pasir	1052	PTKM(B) IK/1/2016	0.476	3341
			Meter Persegi/ <i>Square Metres</i>	H.S.M.
Bandar Sungai Petani	P.T. 8974	PTKM(B) IK/3/2016	130.064	2897
			Hektar/ <i>Hectares</i>	G.M.
Mukim Merbok	2348	PTKM(B) IK/4/2016	1.5982	1621
			Meter Persegi/ <i>Square Metres</i>	H.S.M.
Bandar Tikam Batu	Plot 62	PTKM(B) IK/5/2016	91.045	72
			Hektar/ <i>Hectares</i>	G.M.
Mukim Kota	492	PTKM(B) IK/6/2016	0.7571	442
Mukim Pinang Tunggal	1409	PTKM(B) IK/7/2016	0.3693	268
Mukim Kuala	670	PTKM(B) IK/8/2016	0.7075	715
			Meter Persegi/ <i>Square Metres</i>	
Bandar Sungai Petani	40806	PTKM(B) IK/9/2016	426	8995

Bandar/Pekan/ Mukim	No. Lot/Bahagian dan No. Fail	Keluasan/Jenis dan No. Surat Hakmilik
<i>Town/Village/ Mukim</i>	<i>Lot No./Share and File No.</i>	<i>Area/Description and No. of Title</i>
		Hektar/ Hectares
		G.M.
Mukim Gurun	177 PTKM(B) IK/11/2016	0.0728 1485
Mukim Sidam Kiri	276 PTKM(B) IK/12/2016	0.7143 1161

Bertarikh 1 Mac 2016

Dated 1 March 2016

[BIL.(4) dlm. PTKM(B) 4/1971 JILID 4]

MUBARAK BIN MOHD BASIR
Penolong Pentadbir Tanah (Pendaftaran)
b.p. Pentadbir Tanah Kuala Muda
Kedah

No. 182.

(Seksyen 168)

NOTIS BERKENAAN DENGAN CADANGAN HENDAK MENGELUARKAN
HAKMILIK SAMBUNGAN (ATAU SURATAN YANG DIKELUARKAN YANG
BAHARU SEBAGAI GANTINYA)

(Section 168)

NOTICE OF INTENTION TO ISSUE TITLE IN CONTINUATION
(OR NEW ISSUE DOCUMENT IN LIEU THEREOF)

Pada menjalankan kuasa yang diberikan oleh seksyen 168 Kanun Tanah Negara, notis adalah dengan ini diberi bahawa adalah dicadangkan hendak mengeluarkan hakmilik sambungan bagi tanah yang tersebut dalam Jadual di bawah:

In exercise of the powers conferred by section 168 of the National Land Code, notice is hereby given that it is proposed to issue title in continuation to the land described in the Schedule below:

JADUAL/SCHEDULE

Mukim/*Mukim*—Air Hangat. No. Lot/*Lot No.*—463. Jenis dan Surat Hakmilik/*Description and No. of Title*—G.M. 840. Sebab-sebab/*Reasons*—Hilang/*Lost*.

Bertarikh 2 Mac 2016

Dated 2 March 2016

[PSU(K) 946-1379 Jld. 181; I/Hilang 08/2016(02)]

RIDZUAN BIN MOHD RASHID
Penolong Pentadbir Tanah Langkawi
b.p. Pentadbir Tanah Langkawi
Kedah/
Assistant Land Administrator Langkawi
for Land Administrator Langkawi
Kedah

No. 183.

(Seksyen 168)

NOTIS BERKENAAN DENGAN CADANGAN HENDAK MENGELUARKAN
HAKMILIK SAMBUNGAN (ATAU SURATAN YANG DIKELUARKAN YANG
BAHARU SEBAGAI GANTINYA)

(Section 168)

NOTICE OF INTENTION TO ISSUE TITLE IN CONTINUATION
(OR NEW ISSUE DOCUMENT IN LIEU THEREOF)

Pada menjalankan kuasa yang diberikan oleh seksyen 168 Kanun Tanah Negara, notis adalah dengan ini diberi bahawa adalah dicadangkan hendak mengeluarkan hakmilik sambungan bagi tanah-tanah yang tersebut dalam Jadual di bawah ini kerana sebab-sebab yang berikut:

Hilang.

In exercise of the powers conferred by section 168 of the National Land Code, notice is hereby given that it is proposed to issue title in continuation to the lands described in the Schedule below for the following reasons:

Lost.

JADUAL/SCHEDULE

Mukim/Bandar	No. Lot/Bahagian dan No. Fail	Keluasan/Jenis dan No. Surat Hakmilik
<i>Mukim/Town</i>	<i>Lot No./Share and File No.</i>	<i>Area/Description and No. of Title</i>
		Hektar/ Hectares
Mukim Kedawang	2011 —	— 151
Mukim Kedawang	2037 —	— 72
		H.S.(M)
Mukim Kedawang	1846 —	— 3-92
		G.M.
Mukim Ulu Melaka	1652 —	— 1921
		P.M.
Mukim Ulu Melaka	3806 —	— 187

Bertarikh 2 Mac 2016

Dated 2 March 2016

[PSU(K) 946-1379 Jld. 181; I/Hilang 09/2016(02)]

RIDZUAN BIN MOHD RASHID
Penolong Pentadbir Tanah Langkawi
b.p. Pentadbir Tanah Langkawi
Kedah/
Assistant Land Administrator Langkawi
for Land Administrator Langkawi
Kedah

No. 184.

(Seksyen 168)

NOTIS BERKENAAN DENGAN CADANGAN HENDAK MENGELUARKAN
HAKMILIK SAMBUNGAN (ATAU SURATAN YANG DIKELUARKAN YANG
BAHARU SEBAGAI GANTINYA)

(Section 168)

NOTICE OF INTENTION TO ISSUE TITLE IN CONTINUATION
(OR NEW ISSUE DOCUMENT IN LIEU THEREOF)

Pada menjalankan kuasa yang diberikan oleh seksyen 168 Kanun Tanah Negara, notis adalah dengan ini diberi bahawa adalah dicadangkan hendak mengeluarkan hakmilik sambungan bagi tanah yang tersebut dalam Jadual di bawah:

In exercise of the powers conferred by section 168 of the National Land Code, notice is hereby given that it is proposed to issue title in continuation to the land described in the Schedule below:

JADUAL/SCHEDULE

Mukim/Bandar/*Mukim/Town*—Mukim Bohor. No. Lot/Lot No.—667. Jenis dan Surat Hakmilik/*Description and No. of Title*—G.M. 499. Sebab-sebab/*Reasons*—Hilang/*Lost*.

Bertarikh 2 Mac 2016

Dated 2 March 2016

[PSU(K) 946-1379 Jld. 181; I/Hilang 10/2016(02)]

RIDZUAN BIN MOHD RASHID
Penolong Pentadbir Tanah Langkawi
b.p. Pentadbir Tanah Langkawi
Kedah/
Assistant Land Administrator Langkawi
for Land Administrator Langkawi
Kedah

No. 185.

(Seksyen 168)

NOTIS BERKENAAN DENGAN CADANGAN HENDAK MENGELUARKAN
HAKMILIK SAMBUNGAN (ATAU SURATAN YANG DIKELUARKAN YANG
BAHARU SEBAGAI GANTINYA)

(Section 168)

NOTICE OF INTENTION TO ISSUE TITLE IN CONTINUATION
(OR NEW ISSUE DOCUMENT IN LIEU THEREOF)

Pada menjalankan kuasa yang diberikan oleh seksyen 168 Kanun Tanah Negara, notis adalah dengan ini diberi bahawa adalah dicadangkan hendak mengeluarkan hakmilik sambungan bagi tanah yang tersebut dalam Jadual di bawah:

In exercise of the powers conferred by section 168 of the National Land Code, notice is hereby given that it is proposed to issue title in continuation to the land described in the Schedule below:

JADUAL/SCHEDULE

Mukim/Bandar/*Mukim/Town*—Bandar Padang Matsirat. No. Lot/*Lot No.*—1044. Jenis dan Surat Hakmilik/*Description and No. of Title*—G.M. 2362. Sebab-sebab/*Reasons*—Hilang/*Lost*.

Bertarikh 2 Mac 2016

Dated 2 March 2016

[PSU(K) 946-1379 Jld. 181; I/Hilang 11/2016(02)]

RIDZUAN BIN MOHD RASHID
Penolong Pentadbir Tanah Langkawi
b.p. Pentadbir Tanah Langkawi
Kedah/
Assistant Land Administrator Langkawi
for Land Administrator Langkawi
Kedah

No. 186.

(Seksyen 168)

NOTIS BERKENAAN DENGAN CADANGAN HENDAK MENGELUARKAN
HAKMILIK SAMBUNGAN (ATAU SURATAN YANG DIKELUARKAN YANG
BAHARU SEBAGAI GANTINYA)

(Section 168)

NOTICE OF INTENTION TO ISSUE TITLE IN CONTINUATION
(OR NEW ISSUE DOCUMENT IN LIEU THEREOF)

Pada menjalankan kuasa yang diberikan oleh seksyen 168 Kanun Tanah Negara, notis adalah dengan ini diberi bahawa adalah dicadangkan hendak mengeluarkan hakmilik sambungan bagi tanah yang tersebut dalam Jadual di bawah:

In exercise of the powers conferred by section 168 of the National Land Code, notice is hereby given that it is proposed to issue title in continuation to the land described in the Schedule below:

JADUAL/SCHEDULE

Mukim/Bandar/*Mukim/Town*—Mukim Bohor. No. Lot/*Lot No.*—363. Jenis dan Surat Hakmilik/*Description and No. of Title*—G.M. 484. Sebab-sebab/*Reasons*—Hilang/*Lost*.

Bertarikh 2 Mac 2016

Dated 2 March 2016

[PSU(K) 946-1379 Jld. 181; I/Hilang 12/2016(02)]

RIDZUAN BIN MOHD RASHID
Penolong Pentadbir Tanah Langkawi
b.p. Pentadbir Tanah Langkawi
Kedah/
Assistant Land Administrator Langkawi
for Land Administrator Langkawi
Kedah

No. 187.

(Seksyen 168)

NOTIS BERKENAAN DENGAN CADANGAN HENDAK MENGELUARKAN
HAKMILIK SAMBUNGAN (ATAU SURATAN YANG DIKELUARKAN YANG
BAHARU SEBAGAI GANTINYA)

(Section 168)

NOTICE OF INTENTION TO ISSUE TITLE IN CONTINUATION
(OR NEW ISSUE DOCUMENT IN LIEU THEREOF)

Pada menjalankan kuasa yang diberikan oleh seksyen 168 Kanun Tanah Negara, notis adalah dengan ini diberi bahawa adalah dicadangkan hendak mengeluarkan hakmilik sambungan bagi tanah-tanah yang tersebut dalam Jadual di bawah ini kerana sebab-sebab yang berikut:

Hilang.

In exercise of the powers conferred by section 168 of the National Land Code, notice is hereby given that it is proposed to issue title in continuation to the lands described in the Schedule below for the following reasons:

Lost.

JADUAL/SCHEDULE

Mukim/Bandar	No. Lot/Bahagian dan No. Fail	Keluasan/Jenis dan No. Surat Hakmilik
<i>Mukim/Town</i>	<i>Lot No./Share and File No.</i>	<i>Area/Description and No. of Title</i>
		Hektar/ G.M. Hectares
Bandar Kuah	115 —	— 2473
Bandar Kuah	191 —	— 3582

Bertarikh 2 Mac 2016

Dated 2 March 2016

[PSU(K) 946-1379 Jld. 181; I/Hilang 13/2016(02)]

RIDZUAN BIN MOHD RASHID
*Penolong Pentadbir Tanah Langkawi
b.p. Pentadbir Tanah Langkawi
Kedah/
Assistant Land Administrator Langkawi
for Land Administrator Langkawi
Kedah*

No. 188.

(Seksyen 168)

NOTIS BERKENAAN DENGAN CADANGAN HENDAK MENGELUARKAN
HAKMILIK SAMBUNGAN (ATAU SURATAN YANG DIKELUARKAN YANG
BAHARU SEBAGAI GANTINYA)

(Section 168)

NOTICE OF INTENTION TO ISSUE TITLE IN CONTINUATION
(OR NEW ISSUE DOCUMENT IN LIEU THEREOF)

Pada menjalankan kuasa yang diberikan oleh seksyen 168 Kanun Tanah Negara, notis adalah dengan ini diberi bahawa adalah dicadangkan hendak mengeluarkan hakmilik sambungan bagi tanah yang tersebut dalam Jadual di bawah:

In exercise of the powers conferred by section 168 of the National Land Code, notice is hereby given that it is proposed to issue title in continuation to the land described in the Schedule below:

JADUAL/SCHEDULE

Mukim/Bandar/*Mukim/Town*—Bandar Padang Lalang. No. Lot/Lot No.—1336.
Jenis dan Surat Hakmilik/*Description and No. of Title*—G.M. 527. Sebab-
sebab/*Reasons*—Hilang/*Lost*.

Bertarikh 2 Mac 2016

Dated 2 March 2016

[PSU(K) 946-1379 Jld. 181; I/Hilang 14/2016(02)]

RIDZUAN BIN MOHD RASHID
Penolong Pentadbir Tanah Langkawi
b.p. Pentadbir Tanah Langkawi
Kedah/
Assistant Land Administrator Langkawi
for Land Administrator Langkawi
Kedah

No. 189.

(Seksyen 187B)

NOTIS MENGENAI CADANGAN HENDAK MENGELUARKAN DOKUMEN
HAKMILIK KELUARAN SEMENTARA YANG BARU

(Section 187B)

NOTICE OF INTENTION TO ISSUE DOCUMENT OF QUALIFIED TITLE

Pada menjalankan kuasa yang diberi oleh seksyen 187B Kanun Tanah Negara, notis adalah dengan ini diberi bahawa adalah dicadangkan untuk menggantikan dokumen hakmilik keluaran sementara bagi tanah yang diperihalkan dalam Jadual di bawah ini:

In exercise of the powers conferred by section 187B of the National Land Code, notice is hereby given that it is proposed to replace of issue document of qualified title to the land described in the Schedule below:

JADUAL/SCHEDULE

Mukim/*Mukim*—Kota Setar. Daerah/*District*—Kota Setar. No. P.T./*P.T. No.*—3591. No. Fail/*File No.*—PTG.Ked./B/13/2016(IH). Perihal dan Surat Hakmilik/*Description and No. of Title*—H.S.(D) 9/96. Keluasan/*Area*—139.3546 meter persegi/*square metres*. Sebab-sebab/*Reasons*—Hilang dalam simpanan/*Title has been lost*.

Bertarikh 23 Februari 2016

Dated 23 February 2016

[PSU(K) 946-1379 Jld. 181; PTG.Ked./B/13/2016(IH)(5)]

RIZAWATI BINTI MOHAMAD @ RAMLI
Pendaftar Surat-surat Hakmilik Tanah
b.p. Pengarah Tanah dan Galian
Kedah

No. 190.

JADUAL I
(Aturan 23(2))

ATURAN SURAT-SURAT HAKMILIK SEMENTARA (MASA
PERALIHAN) KEDAH TAHUN 1967

SCHEDULE I
(Rule 23(2))

KEDAH PROVISIONAL TITLES (TRANSITIONAL RULES) 1967

NOTIS TUJUAN HENDAK MENGELUARKAN SALINAN HAKMILIK SEMENTARA
(PROVISIONAL TITLES) YANG DIAKUI SAH

NOTICE OF INTENTION TO ISSUE CERTIFIED COPIES OF PROVISIONAL TITLE

Dengan ini diberi notis adalah dicadangkan hendak dikeluarkan salinan surat hakmilik sementara (Provisional Titles) yang diakui sah mengenai tanah-tanah yang tersebut di dalam Jadual di bawah kerana sebab-sebab yang berikut:

Notice is hereby given that it is proposed to issue certified copies of provisional title in respect of the lands described in the Schedule below for the following reasons:

JADUAL/SCHEDULE

Bandar/Pekan/ Mukim	No. Lot/Bahagian dan No. Fail	Keluasan/Jenis dan No. Surat Hakmilik	Sebab-sebab	
<i>Town/Village/ Mukim</i>	<i>Lot No./Share and File No.</i>	<i>Area/Description and No. of Title</i>	<i>Reasons</i>	
		Hektar/ Hectares	H.S.M.	
Husba	— I/H 129/2015	1.0804	277	Hilang/ <i>Lost</i>

Bandar/Pekan/ Mukim	No. Lot/Bahagian dan No. Fail	Keluasan/Jenis dan No. Surat Hakmilik		Sebab-sebab
<i>Town/Village/ Mukim</i>	<i>Lot No./Share and File No.</i>	<i>Area/Description and No. of Title</i>		<i>Reasons</i>
		Hektar/ <i>Hectares</i>	H.S.M.	
Kubang Pasu	P.T. 424 I/H 129/2015	1.619	143	Hilang/ <i>Lost</i>
Husba	— I/H 135/2015	0.5589	150	Hilang/ <i>Lost</i>

Bertarikh 28 Februari 2016

Dated 28 February 2016

[PSU(K) 946-1379 Jld. 182; PTKP/I/H/2016(04)]

FARAH NABILAH BINTI MOHAMMAD ANUAR
Penolong Pentadbir Tanah (Pendaftaran)
b.p. Pentadbir Tanah Kubang Pasu
Kedah

No. 191.

AKTA PENGAMBILAN TANAH 1960
(Akta 486)

LAND ACQUISITION ACT 1960
(Act 486)

(Seksyen 8)

PERISYTIHARAN PENGAMBILAN YANG DICADANGKAN

Pembetulan

Jadual kepada Pemberitahuan *Warta* No. 3 — Jilid 58 — Kenyataan No. 91 yang disiarkan pada 5 Februari 2015 (Tambahan No. 1) adalah dipinda dengan menggantikan perkataan-perkataan:

JADUAL

Mukim—Bukit Raya. Daerah—Pendang.

No. Lot Ukur/ <i>Survey Lot No.</i>	Hakmilik atau Pendudukan/ <i>Title or Occupation</i>	Tuanpunya Berdaftar atau Penduduk yang Direkodkan/ <i>Registered Proprietor or Recorded Occupant</i>	Keluasan Lot/ <i>Area of Lot</i>	Anggaran Keluasan yang akan Diambil/ <i>Approximate Area to be Acquired</i>
	G.M.		Hektar/ <i>Hectares</i>	Hektar/ <i>Hectares</i>
3199	602	Lau Kim Yan @ Lau Ah Looi 1/1 bhg.	2.0386	0.1127

No. Lot Ukur/ Survey Lot No.	Hakmilik atau Pendudukan/ Title or Occupation	Tuanpunya Berdaftar atau Penduduk yang Direkodkan/ Registered Proprietor or Recorded Occupant	Keluasan Lot/ Area of Lot	Anggaran Keluasan yang akan Diambil/ Approximate Area to be Acquired
	G.M.		Hektar/ Hectares	Hektar/ Hectares
3200	3903	Adrus bin Hussain sebagai Pentadbir 1, 1/1 bhg. No. Pers. 602/2010—Kaveat persendirian atas tanah oleh Abdullah Sahidi bin Ahmad Wahi	0.7114	0.3557
3210	604	Bedah binti Ibrahim 1/40 bhg., Md. Salleh bin Md. Isa 1/20 bhg., Puteh binti Din 1/5 bhg., Sopiah binti Isa 1/40 bhg., Saadiyah binti Ismail 1/5 bhg., Salmah binti Mat Isa 1/40 bhg., Ahmad bin Mat Isa 1/20 bhg., Che Bashah binti Mat Isa 1/40 bhg., Rafiah binti Ismail 1/5 bhg. dan Che Nah binti Ismail 1/5 bhg.	0.7037	0.3518

dengan perkataan-perkataan yang berikut:

Mukim—Bukit Raya. Daerah—Pendang.

No. Lot Ukur/ Survey Lot No.	Hakmilik atau Pendudukan/ Title or Occupation	Tuanpunya Berdaftar atau Penduduk yang Direkodkan/ Registered Proprietor or Recorded Occupant	Keluasan Lot/ Area of Lot	Anggaran Keluasan yang akan Diambil/ Approximate Area to be Acquired
	G.M.		Hektar/ Hectares	Hektar/ Hectares
3199	602	Lau Kim Yan @ Lau Ah Looi 1/1 bhg.	0.7036	0.3190
3203	3903	Adrus bin Hussain sebagai Pentadbir 1, 1/1 bhg. No. Pers. 602/2010—Kaveat persendirian atas tanah oleh Abdullah Sahidi bin Ahmad Wahi	0.7114	0.3557
3201	604	Bedah binti Ibrahim 1/40 bhg., Md. Salleh bin Md. Isa 1/20 bhg., Puteh binti Din 1/5 bhg., Sopiah binti Isa 1/40 bhg.,	0.7037	0.3518

No. Lot Ukur/ Survey Lot No.	Hakmilik atau Pendudukan/ Title or Occupation	Tuanpunya Berdaftar atau Penduduk yang Direkodkan/ Registered Proprietor or Recorded Occupant	Keluasan Lot/ Area of Lot	Anggaran Keluasan yang akan Diambil/ Approximate Area to be Acquired
	G.M.	Saadiah binti Ismail 1/5 bhg., Salmah binti Mat Isa 1/40 bhg., Ahmad bin Mat Isa 1/20 bhg., Che Bashah binti Mat Isa 1/40 bhg., Rafiah binti Ismail 1/5 bhg. dan Che Nah binti Ismail 1/5 bhg.	Hektar/ Hectares	Hektar/ Hectares

Pindaan ini hendaklah disifatkan telah mula berkuat kuasa 5 Februari 2015.

Bertarikh 10 Mac 2016

Dated 10 March 2016

[PSU(K) 5-1436; PTG/Ked./L/AM/18/2014(UKB)]

BADRULHISHAM BIN SULAIMAN
*Ketua Penolong Pengarah Tanah dan Galian
b.p. Pengarah Tanah dan Galian
Kedah/
Senior Assistant Director Land and Mine
on Behalf of Land and Mines Director
Kedah*

No. 192.

PERTARUHAN-PERTARUHAN YANG TIDAK DITUNTUT

UNCLAIMED DEPOSITS

Bahawa adalah wang-wang pertaruhan yang tersebut di bawah ini telah ditinggalkan dan tidak dituntut selama lebih daripada satu tahun di dalam Pejabat Mahkamah Rendah Syariah Kulim, Negeri Kedah Darul Aman.

Inilah diberitahu jika sekiranya tidak dituntut balik wang-wang pertaruhan dalam tempoh tiga (3) bulan daripada tarikh kenyataan ini, maka wang-wang pertaruhan itu akan dipermansuhkan menjadi Perolehan Negeri.

Whereas the under-mentioned deposits have remained unclaimed for more than one year in the Syariah Subordinated Court of Office, Kulim Kedah Darul Aman.

Notice is hereby given that unless legal claims are established within three (3) months from the date of this Notification in the *Gazette*, the deposits will be credited to Government Revenue.

SENARAI AKAUN DEPOSIT YANG TIDAK DITUNTUT

Bil.	Nama Pendeposit	Tarikh Simpanan	No. Resit Jabatan	Amaun (RM)	Kod Amanah
1.	Mohd Firdaus bin Khamis	7-3-2012	F CAS 396426	1000.00	79555
2.	Nurul Nor Rashidah binti Abdul Rashid	7-3-2012	F CAS 396431	1000.00	79555
3.	Mohd Fadzlan bin Che Me	18-4-2012	F CAS 396660	2000.00	79555
4.	Mohd Ridzuan bin Abu Talib	17-4-2012	F CAS 396661	1500.00	79555
5.	Mohd Rosmizi bin Ridzuan	28-8-2012	F CAS 401387	1000.00	79555
6.	Maimunah binti Awang Kechik	5-3-2013	F CAS 410245	1000.00	79555
7.	A. Rahman bin Sadar Khan	5-3-2013	F CAS 410246	1000.00	79555
8.	Abdul Malik Shazwan bin Sallahuddin	23-9-2014	G CAS 229919	1000.00	79555

Bertarikh 24 Februari 2016

Dated 24 February 2016

[PSU(K) 634-1415; JKSNK.MRK.400-6/1/2]

Hakcipta Pencetak (H)

PERCETAKAN NASIONAL MALAYSIA BERHAD

Semua Hak Terpelihara. Tiada mana-mana bahagian jua daripada penerbitan ini boleh diterbitkan semula atau disimpan di dalam bentuk yang boleh diperolehi semula atau disiarkan dalam sebarang bentuk dengan apa jua cara elektronik, mekanikal, fotokopi, rakaman dan/atau sebaliknya tanpa mendapat izin daripada Percetakan Nasional Malaysia Berhad (Pencetak kepada Kerajaan Malaysia yang dilantik).



DICETAK OLEH
PERCETAKAN NASIONAL MALAYSIA BERHAD
CAWANGAN ALOR SETAR
BAGI PIHAK DAN DENGAN PERINTAH KERAJAAN MALAYSIA