



NEGERI KEDAH DARUL AMAN

# Warta Kerajaan

DITERBITKAN DENGAN KUASA

*GOVERNMENT OF KEDAH DARUL AMAN GAZETTE*

*PUBLISHED BY AUTHORITY*

---

---

**Jil. 62**

**3hb Januari 2019**

**No. 1**

---

---

KANUN TANAH NEGARA

(Akta 56 tahun 1965)

NATIONAL LAND CODE

(Act 56 of 1965)

**No. 1.**

PEMBERITAHUAN DI BAWAH SEKSYEN 11

TAMBAHAN NAMA-NAMA PULAU DAN BATUAN DI  
NEGERI KEDAH DARUL AMAN 2018

NOTIFICATION UNDER SECTION 11

THE SUPPLEMENTARY NAMES OF THE ISLAND AND ROCKS OF  
THE STATE OF KEDAH DARUL AMAN 2018

Pada menjalankan kuasa yang diberi oleh seksyen 11 Kanun Tanah Negara 1965 [*Akta 56 tahun 1965*], Pihak Berkuasa Negeri mengisytiharkan seperti berikut:

Pindaan tajuk

1. Pemberitahuan di bawah seksyen 11 Nama-nama Pulau di Negeri Kedah Darul Aman, *Warta Kerajaan* No. 414 bertarikh 26 Mei 2016 yang disebut sebagai “Pemberitahuan ibu”, dipinda dengan memasukkan selepas perkataan “pulau” perkataan “dan batuan”.

Pindaan Jadual

2. Jadual kepada Pemberitahuan ibu dipinda seperti berikut:

- (a) dengan menggantikan perkataan “JADUAL” kepada “JADUAL I”;
- dan
- (b) memasukkan selepas item 115 item yang berikut:

Bil.	Nama Pulau	Mukim / Daerah	Keluasan Anggaran (km <sup>2</sup> )	Koordinat Carta MAL (WGS 84)	Koordinat Peta Topografi (RSO)	Rujukan Carta MAL	Rujukan Peta Topo	Rujukan Imej Satelit	No. Pelan Warta No. Carta MAL No. Lembar/ Siri Peta Topografi
116.	Pulau Kapal	Langkawi	0.08	06° 11' 31".51U 99° 50' 29".20T	06° 12'U 99° 51'T				MAL 5622 MY502A-FH33
117.	Pulau Anak Peluru	Langkawi	0.001	06° 25' 13".85U 99° 53' 12".04T	06° 25'U 99° 53'T				MAL 5630 MY502A-FN11

Jadual baru

3. Pemberitahuan ibu dipinda dengan memasukkan selepas Jadual I Jadual berikut:

Bil.	Nama Batuan	Mukim / Daerah	Keluasan Anggaran (km <sup>2</sup> )	Koordinat Carta MAL (WGS 84)	Koordinat Peta Topografi (RSO)	Rujukan Carta MAL	Rujukan Peta Topo	Rujukan Imej Satelit	No. Pelan Warta No. Carta MAL No. Lembar/ Siri Peta Topografi
1.	Batuan Canister	Langkawi	N/A	06° 09' 56".70U 99° 46' 31".95T	06° 09' 58"U 99° 46' 36"T				MAL 5622 MY502A-FG44
2.	Batuan Reban	Langkawi	N/A	06° 13' 15".58U 99° 50' 07".70T	06° 13' 07"U 99° 50' 12"T				MAL 5622 L 3069 L 7030
3.	Batuan Puyoh	Langkawi	N/A	06° 13' 15".47U 99° 50' 25".66T	06° 13' 17"U 99° 50' 30"T				MAL 5622 L 3069 L 7030
4.	Batuan Batu Kepala Rambut	Yan	0.004	05° 52' 40.92"U 100° 20' 16.34"T	05° 52' 37"U 100° 20' 27"T				MAL 565 MY502A-FH41

In exercise of the power conferred by section 11 of the National Land Code 1965 [Act 56 of 1965], the State Authority hereby declares as follows:

Amendment of title







1. Notification under section 11 The Names of The Island of The State of Kedah Darul Aman, Government Gazette No. 414 dated 26 May 2016 which is referred to as the “principal Notification” is amended by inserting after the word “island” the words “and rocks”.

Amendment of Schedule

2. Schedule of the principal Notification is amended as follows:

(a) by substituting word “SCHEDULE” for the word “SCHEDULE I” and













(b) by inserting after item 115 the following item:

Bil.	Nama Pulau	Mukim / Daerah	Keluasan Anggaran (km <sup>2</sup> )	Koordinat Carta MAL (WGS 84)	Koordinat Peta Topografi (RSO)	Rujukan Carta MAL	Rujukan Peta Topo	Rujukan Imej Satelit	No. Pelan Warta No. Carta MAL No. Lembar/ Siri Peta Topografi
116.	Pulau Kapal	Langkawi	0.08	06° 11' 31".51U 99° 50' 29".20T	06° 12'U 99° 51'T				MAL 5622 MY502A-FH33
117.	Pulau Anak Peluru	Langkawi	0.001	06° 25' 13".85U 99° 53' 12".04T	06° 25'U 99° 53'T				MAL 5630 MY502A-FN11

New Schedule

3. The principal Notification is amended by inserting after Schedule I the new Schedule as follows:

“Jadual II

Bil.	Nama Batuan	Mukim / Daerah	Keluasan Anggaran (km <sup>2</sup> )	Koordinat Carta MAL (WGS 84)	Koordinat Peta Topografi (RSO)	Rujukan Carta MAL	Rujukan Peta Topo	Rujukan Imej Satelit	No. Pelan Warta No. Carta MAL No. Lembar/ Siri Peta Topografi
1.	Batuan Canister	Langkawi	N/A	06° 09' 56".70U 99° 46' 31".95T	06° 09' 58"U 99° 46' 36" T				MAL 5622 MY502A-FG44
2.	Batuan Reban	Langkawi	N/A	06° 13' 05".68U 99° 50' 07".70T	06° 13' 07"U 99° 50' 12" T				MAL 5622 L 3069 L 7030
3.	Batuan Puyoh	Langkawi	N/A	06° 13' 15".47U 99° 50' 25".68T	06° 13' 17"U 99° 50' 30" T				MAL 5622 L 3069 L 7030
4.	Batuan Batu Kepala Rambut	Yan	0.004	05° 52' 40".92U 100° 20' 18".34T	05° 52' 37"U 100° 20' 27" T				MAL 565 MY502A-FH41

Bertarikh 9 Disember 2018

Dated 9 December 2018  
[PSU(K) BPEN 1741 Jld. 2(14)]

HAI IQBAL BIN AHMAD  
Setiausaha  
Majlis Mesyuarat Kerajaan Negeri  
Kedah/  
Secretary  
Kedah State Executive Council  
Kedah

**No. 2.**

(Seksyen 27)

NOTIS MENGENAI SIASATAN

(Section 27)

NOTICE OF ENQUIRY

Satu siasatan akan diadakan di Pejabat Daerah dan Tanah Kuala Muda, pada hari Ahad bersamaan 27 Januari 2019 pada jam 10.00 pagi berkenaan dengan perkara yang berikut:

Cadangan untuk Membatalkan Perizaban Tanah seperti dalam Jadual di bawah ini mengikut seksyen 64 Kanun Tanah Negara.

Sesiapa jua yang ada apa-apa kepentingan dalam perkara ini atau yang hendak membuat apa-apa tuntutan, bantahan atau lain-lain permintaan hendaklah hadir di tempat dan pada waktu yang dinyatakan itu dan hendaklah bersedia memberi keterangan lisan dan mengemukakan apa-apa keterangan suratan yang ada dalam miliknya.

Mana-mana orang tersebut boleh dibantu dalam siasatan itu oleh seorang peguambela dan peguamcara.

Mana-mana orang tersebut boleh membuat permohonan, dengan surat berdaftar, untuk penangguhan atau pertukaran tempat, dengan menyatakan:

- (a) sebab-sebab mengapa penangguhan atau pertukaran itu diminta; dan
- (b) sifat dan isi keterangan yang dia mencadang diberi atau dikemukakan.

TAMBAHAN

Kepada:

1. Tuan Pentadbir Tanah Bandar Baharu yang beralamat di Pejabat Daerah dan Tanah Bandar Baharu.
2. S. Veloo yang beralamat di d/a Mathialagan a/l Velu, 41, Jalan Raya, 09800 Serdang, Kedah.

Saya ada sebab mempercayai bahawa kamu ada kepentingan dalam hal perkara siasatan ini.

Ambil perhatian bahawa jika kamu tidak hadir pada masa dan di tempat yang dinyatakan maka siasatan itu akan diterus dan disempurnakan dalam ketidakhadiran kamu.

An enquiry will be held at Pejabat Daerah dan Tanah Kuala Muda, on Sunday the 27 January 2019 at 10.00 a.m. hours in respect of the following matter:

Proposal to Revoke Reserved Land described in the Schedule below *vide* section 64 of the National Land Code.

Any person who has any interest in this matter or wishes to make any claim, objection or other submission should attend at the place and at the time specified and be prepared to give oral evidence and to produce any documentary evidence he may possess.

Any such person may be assisted at the enquiry by an advocate and solicitor.

Any such person may, by registered letter, apply for postponement or for a change of venue, stating:

- (a) the reason for which such postponement or change is sought; and
- (b) the nature and substance of the evidence which he proposes to give or adduce.

SUPPLEMENT

To:

1. Tuan Pentadbir Tanah Bandar Baharu of Pejabat Daerah dan Tanah Bandar Baharu.
2. S. Veloo of d/a Mathialagan a/l Velu, 41, Jalan Raya, 09800 Serdang, Kedah.

I have reason to believe that you are interested in the subject-matter of this enquiry.

Take notice that if you fail to make due appearance at the time and place specified the enquiry may proceed and be completed in your absence.

JADUAL/SCHEDULE

Bandar/Pekan/Mukim/Town/Village/Mukim—Mukim Serdang. Daerah/District—Bandar Baharu. Lot/Lot—1165. No. Sijil Simpanan/Reserved Certificate No.—43. Keluasan/Area—3 relong 084 jemba 00 kaki persegi. Syarat/For—Tapak Kubur Orang Hindu. Pengawal/Controlled By—S. Veloo.

Bertarikh 18 Disember 2018

Dated 18 December 2018

[PTG/Ked./K: 635/2018/06 (KES 25/2018)]

RIZAWATI BINTI MOHAMAD @ RAMLI  
Ketua Penolong Pengarah Tanah dan Galian  
(Pembangunan)  
b.p. Pengarah Tanah dan Galian  
Kedah

**No. 3.**

(Seksyen 27)

NOTIS MENGENAI SIASATAN

(Section 27)

NOTICE OF ENQUIRY

Satu siasatan akan diadakan di Pejabat Daerah dan Tanah Kuala Muda, pada hari Ahad bersamaan 27 Januari 2019 pada jam 10.00 pagi berkenaan dengan perkara yang berikut:

Cadangan untuk Membatalkan Perizaban Tanah seperti dalam Jadual di bawah ini mengikut seksyen 64 Kanun Tanah Negara.

Sesiapa jua yang ada apa-apa kepentingan dalam perkara ini atau yang hendak membuat apa-apa tuntutan, bantahan atau lain-lain permintaan hendaklah hadir di tempat dan pada waktu yang dinyatakan itu dan hendaklah bersedia memberi keterangan lisan dan mengemukakan apa-apa keterangan suratan yang ada dalam miliknya.

Mana-mana orang tersebut boleh dibantu dalam siasatan itu oleh seorang peguambela dan peguamcara.

Mana-mana orang tersebut boleh membuat permohonan, dengan surat berdaftar, untuk penangguhan atau pertukaran tempat, dengan menyatakan:

- (a) sebab-sebab mengapa penangguhan atau pertukaran itu diminta; dan
- (b) sifat dan isi keterangan yang dia mencadang diberi atau dikemukakan.

TAMBAHAN

Kepada:

1. Dato' Paduka Setiausaha Kerajaan Negeri Kedah yang beralamat di Pejabat Setiausaha Kerajaan Negeri Kedah, Wisma Darul Aman.
2. Tuan Pentadbir Tanah Kuala Muda yang beralamat di Pejabat Daerah dan Tanah Kuala Muda.

Saya ada sebab mempercayai bahawa kamu ada kepentingan dalam hal perkara siasatan ini.

Ambil perhatian bahawa jika kamu tidak hadir pada masa dan di tempat yang dinyatakan maka siasatan itu akan diterus dan disempurnakan dalam ketidakhadiran kamu.

An enquiry will be held at Pejabat Daerah dan Tanah Kuala Muda, on Sunday the 27 January 2019 at 10.00 a.m. hours in respect of the following matter:

Proposal to Revoke Reserved Land described in the Schedule below *vide* section 64 of the National Land Code.

Any person who has any interest in this matter or wishes to make any claim, objection or other submission should attend at the place and at the time specified and be prepared to give oral evidence and to produce any documentary evidence he may possess.

Any such person may be assisted at the enquiry by an advocate and solicitor.

Any such person may, by registered letter, apply for postponement or for a change of venue, stating:

- (a) the reason for which such postponement or change is sought; and
- (b) the nature and substance of the evidence which he proposes to give or adduce.

SUPPLEMENT

To:

1. Dato' Paduka Setiausaha Kerajaan Negeri Kedah of Pejabat Setiausaha Kerajaan Negeri Kedah, Wisma Darul Aman.
2. Tuan Pentadbir Tanah Kuala Muda of Pejabat Daerah dan Tanah Kuala Muda.

I have reason to believe that you are interested in the subject-matter of this enquiry.

Take notice that if you fail to make due appearance at the time and place specified the enquiry may proceed and be completed in your absence.

JADUAL/SCHEDULE

Bandar/Pekan/Mukim/Town/Village/Mukim—Mukim Semeling, Daerah/District—Kuala Muda. Lot/Lot—5692 (lot asal 350). No. Sijil Simpanan/Reserved Certificate No.—98. Keluasan/Area—1914 meter persegi. Syarat/For—Tapak Rumah Kuli P.W.D. Pengawal/Controlled By—Setiausaha Kerajaan Kedah.

Bertarikh 18 Disember 2018

Dated 18 December 2018

[PTG/Ked./K: 632/2018/06 (KES 23/2018)]

RIZAWATI BINTI MOHAMAD @ RAMLI  
*Ketua Penolong Pengarah Tanah dan Galian  
(Pembangunan)  
b.p. Pengarah Tanah dan Galian  
Kedah*

**No. 4.**

(Seksyen 27)

NOTIS MENGENAI SIASATAN

(Section 27)

NOTICE OF ENQUIRY

Satu siasatan akan diadakan di Pejabat Daerah dan Tanah Kuala Muda, pada hari Ahad bersamaan 27 Januari 2019 pada jam 10.00 pagi berkenaan dengan perkara yang berikut:

Cadangan untuk Membatalkan Perizaban Tanah seperti dalam Jadual di bawah ini mengikut seksyen 64 Kanun Tanah Negara.

Sesiapa jua yang ada apa-apa kepentingan dalam perkara ini atau yang hendak membuat apa-apa tuntutan, bantahan atau lain-lain permintaan hendaklah hadir di tempat dan pada waktu yang dinyatakan itu dan hendaklah bersedia memberi keterangan lisan dan mengemukakan apa-apa keterangan suratan yang ada dalam miliknya.

Mana-mana orang tersebut boleh dibantu dalam siasatan itu oleh seorang peguambela dan peguamcara.

Mana-mana orang tersebut boleh membuat permohonan, dengan surat berdaftar, untuk penangguhan atau pertukaran tempat, dengan menyatakan:

- (a) sebab-sebab mengapa penangguhan atau pertukaran itu diminta; dan
- (b) sifat dan isi keterangan yang dia mencadang diberi atau dikemukakan.

TAMBAHAN

Kepada:

1. Tuan Pentadbir Tanah Kuala Muda yang beralamat di Pejabat Daerah dan Tanah Kuala Muda.
2. Penghulu Masjid Permatang Tengah yang beralamat di Masjid Permatang Tengah.

Saya ada sebab mempercayai bahawa kamu ada kepentingan dalam hal perkara siasatan ini.

Ambil perhatian bahawa jika kamu tidak hadir pada masa dan di tempat yang dinyatakan maka siasatan itu akan diterus dan disempurnakan dalam ketidakhadiran kamu.



An enquiry will be held at Pejabat Daerah dan Tanah Kuala Muda, on Sunday the 27 January 2019 at 10.00 a.m. hours in respect of the following matter:

Proposal to Revoke Reserved Land described in the Schedule below *vide* section 64 of the National Land Code.

Any person who has any interest in this matter or wishes to make any claim, objection or other submission should attend at the place and at the time specified and be prepared to give oral evidence and to produce any documentary evidence he may possess.

Any such person may be assisted at the enquiry by an advocate and solicitor.

Any such person may, by registered letter, apply for postponement or for a change of venue, stating:

- (a) the reason for which such postponement or change is sought; and
- (b) the nature and substance of the evidence which he proposes to give or adduce.

SUPPLEMENT

To:

1. Tuan Pentadbir Tanah Kuala Muda of Pejabat Daerah dan Tanah Kuala Muda.
2. Penghulu Masjid Permatang Tengah of Masjid Permatang Tengah.

I have reason to believe that you are interested in the subject-matter of this enquiry.

Take notice that if you fail to make due appearance at the time and place specified the enquiry may proceed and be completed in your absence.

JADUAL/SCHEDULE

Bandar/Pekan/Mukim/Town/Village/Mukim—Mukim Bukit Meriam. Daerah/District—Kuala Muda. Lot/Lot—1333. No. Sijil Simpanan/Reserved Certificate No.—24. Keluasan/Area—0 relong 074 jemba 36 kaki persegi. Syarat/For—Kubur Orang Islam. Pengawal/Controlled By—Pengkulu Masjid Permatang Tengah.

Bertarikh 18 Disember 2018

Dated 18 December 2018

[PTG/Ked./K: 634/2018/06 (KES 24/2018)]

RIZAWATI BINTI MOHAMAD @ RAMLI  
Ketua Penolong Pengarah Tanah dan Galian  
(Pembangunan)  
b.p. Pengarah Tanah dan Galian  
Kedah

**No. 5.**

(Seksyen 97 dan 98)

NOTIS TUNTUTAN TUNGGAKAN SEWA

PEMBATALAN

Dalam Pemberitahuan *Warta* No. 749 yang disiarkan pada 27 September 2018 adalah dengan ini dibatalkan.

[PSU(K) 946-1379 Jld. 209; PTB/E/25/2017]

**No. 6.**

(Seksyen 168)

NOTIS BERKENAAN DENGAN CADANGAN HENDAK MENGELUARKAN  
HAKMILIK SAMBUNGAN (ATAU SURATAN YANG DIKELUARKAN YANG  
BAHARU SEBAGAI GANTINYA)

(Section 168)

NOTICE OF INTENTION TO ISSUE TITLE IN CONTINUATION  
(OR NEW ISSUE DOCUMENT IN LIEU THEREOF)

Pada menjalankan kuasa yang diberikan oleh seksyen 168 Kanun Tanah Negara, notis adalah dengan ini diberi bahawa adalah dicadangkan hendak mengeluarkan hakmilik sambungan bagi tanah-tanah yang tersebut dalam Jadual di bawah ini kerana sebab-sebab yang berikut:

Hilang.

In exercise of the powers conferred by section 168 of the National Land Code, notice is hereby given that it is proposed to issue title in continuation to the lands described in the Schedule below for the following reasons:

Lost.

## JADUAL/SCHEDULE

Mukim	No. Lot/Bahagian dan No. Fail	Keluasan/Jenis dan No. Surat Hakmilik		
<i>Mukim</i>	<i>Lot No./Share and File No.</i>	<i>Area/Description and No. of Title</i>	Hektar/ <i>Hectares</i>	G.M.
Bukit Lada	761 PTPS/B/38/2018 I.H	0.827	1172	

Mukim	No. Lot/Bahagian dan No. Fail	Keluasan/Jenis dan No. Surat Hakmilik	
<i>Mukim</i>	<i>Lot No./Share and File No.</i>	<i>Area/Description and No. of Title</i>	
		Hektar/ Hectares	G.M.
Bukit Lada	448 PTPS/B/39/2018 I.H	0.7967	1048
Jabi	132 PTPS/B/40/2018 I.H	2.5735	1734

Bertarikh

Dated

[PSU(K) 946-1379 Jld. 212; PTPS/B/9/93 Jld. 2(62)]

*Pentadbir Tanah Pokok Sena  
Kedah/  
Land Administrator Pokok Sena  
Kedah*

**No. 7.**

(Seksyen 168)

NOTIS BERKENAAN DENGAN CADANGAN HENDAK MENGELUARKAN HAKMILIK SAMBUNGAN (ATAU SURATAN YANG DIKELUARKAN YANG BAHARU SEBAGAI GANTINYA)

(Section 168)

NOTICE OF INTENTION TO ISSUE TITLE IN CONTINUATION  
(OR NEW ISSUE DOCUMENT IN LIEU THEREOF)

Pada menjalankan kuasa yang diberikan oleh seksyen 168 Kanun Tanah Negara, notis adalah dengan ini diberi bahawa adalah dicadangkan hendak mengeluarkan hakmilik sambungan bagi tanah yang tersebut dalam Jadual di bawah:

In exercise of the powers conferred by section 168 of the National Land Code, notice is hereby given that it is proposed to issue title in continuation to the land described in the Schedule below:

JADUAL/SCHEDULE

Bandar/Town—Kulim. Daerah/District—Kulim. No. Lot/Lot No.—4910, Seksyen 41. No. Fail/File No.—PTG.Ked./B/29/2018(IH). Perihal dan Surat Hakmilik/Description and No. of Title—GRN 176619. Keluasan/Area—225 meter persegi/square metres. Sebab-sebab/Reasons—Hilang dalam simpanan/*Title has been lost.*

Bertarikh 25 Mac 2018

Dated 25 March 2018

[PSU(K) 946-1379 Jld. 212; PTG.Ked./B/29/2018(IH)(06)]

ANUARDI BIN ABU BAKAR  
*Timbalan Pendaftar*  
*b.p. Pendaftar Surat-surat Hakmilik Tanah*  
*Kedah*

**No. 8.**

(Seksyen 168)

NOTIS BERKENAAN DENGAN CADANGAN HENDAK MENGELUARKAN  
HAKMILIK SAMBUNGAN (ATAU SURATAN YANG DIKELUARKAN YANG  
BAHARU SEBAGAI GANTINYA)

(Section 168)

NOTICE OF INTENTION TO ISSUE TITLE IN CONTINUATION  
(OR NEW ISSUE DOCUMENT IN LIEU THEREOF)

Pada menjalankan kuasa yang diberikan oleh seksyen 168 Kanun Tanah Negara, notis adalah dengan ini diberi bahawa adalah dicadangkan hendak mengeluarkan hakmilik sambungan bagi tanah yang tersebut dalam Jadual di bawah:

In exercise of the powers conferred by section 168 of the National Land Code, notice is hereby given that it is proposed to issue title in continuation to the land described in the Schedule below:

JADUAL/SCHEDULE

Bandar/Town—Kulim. Daerah/District—Kulim. No. Lot/Lot No.—5390, Seksyen 41. No. Fail/File No.—PTG.Ked./B/41/2018(IH). Perihal dan Surat Hakmilik/Description and No. of Title—GRN 144775. Keluasan/Area—130 meter persegi/square metres. Sebab-sebab/Reasons—Hilang dalam simpanan/Title has been lost.

Bertarikh 16 April 2018

Dated 16 April 2018

[PSU(K) 946-1379 Jld. 212; PTG.Ked./B/41/2018(IH)(06)]

ANUARDI BIN ABU BAKAR  
Timbalan Pendaftar  
b.p. Pendaftar Surat-surat Hakmilik Tanah  
Kedah

**No. 9.**

(Seksyen 168)

NOTIS BERKENAAN DENGAN CADANGAN HENDAK MENGELUARKAN  
HAKMILIK SAMBUNGAN (ATAU SURATAN YANG DIKELUARKAN YANG  
BAHARU SEBAGAI GANTINYA)

(Section 168)

NOTICE OF INTENTION TO ISSUE TITLE IN CONTINUATION  
(OR NEW ISSUE DOCUMENT IN LIEU THEREOF)

Pada menjalankan kuasa yang diberikan oleh seksyen 168 Kanun Tanah Negara, notis adalah dengan ini diberi bahawa adalah dicadangkan hendak mengeluarkan hakmilik sambungan bagi tanah yang tersebut dalam Jadual di bawah:

In exercise of the powers conferred by section 168 of the National Land Code, notice is hereby given that it is proposed to issue title in continuation to the land described in the Schedule below:

## JADUAL/SCHEDULE

Bandar/Town—Jitra. Daerah/District—Kubang Pasu. No. Lot/Lot No.—102, Seksyen 11. No. Fail/File No.—PTG.Ked./B/48/2018(IH). Perihal dan Surat Hakmilik/Description and No. of Title—GRN 115476. Keluasan/Area—89 meter persegi/square metres. Sebab-sebab/Reasons—Hilang dalam simpanan/Title has been lost.

Bertarikh 8 Mei 2018

Dated 8 May 2018

[PSU(K) 946-1379 Jld. 212; PTG.Ked./B/48/2018(IH)(04)]

MUHAMMAD HAKIMI BIN JAMIL  
*Pendaftar Surat-surat Hakmilik Tanah*  
*Pejabat Pengarah Tanah dan Galian*  
*Kedah*

**No. 10.**

(Seksyen 168)

NOTIS BERKENAAN DENGAN CADANGAN HENDAK MENGELUARKAN  
HAKMILIK SAMBUNGAN (ATAU SURATAN YANG DIKELUARKAN YANG  
BAHARU SEBAGAI GANTINYA)

(Section 168)

NOTICE OF INTENTION TO ISSUE TITLE IN CONTINUATION  
(OR NEW ISSUE DOCUMENT IN LIEU THEREOF)

Pada menjalankan kuasa yang diberikan oleh seksyen 168 Kanun Tanah Negara, notis adalah dengan ini diberi bahawa adalah dicadangkan hendak mengeluarkan hakmilik sambungan bagi tanah yang tersebut dalam Jadual di bawah:

In exercise of the powers conferred by section 168 of the National Land Code, notice is hereby given that it is proposed to issue title in continuation to the land described in the Schedule below:

## JADUAL/SCHEDULE

Bandar/Town—Jitra. Daerah/District—Kubang Pasu. No. Lot/Lot No.—1764, Seksyen 12. No. Fail/File No.—PTG.Ked./B/54/2018(IH). Perihal dan Surat Hakmilik/Description and No. of Title—GRN 142087. Keluasan/Area—93 meter persegi/square metres. Sebab-sebab/Reasons—Hilang dalam simpanan/Title has been lost.

Bertarikh 22 Mei 2018

Dated 22 May 2018

[PSU(K) 946-1379 Jld. 212; PTG.Ked./B/54/2018(IH)(3)]

MUHAMMAD HAKIMI BIN JAMIL  
*Pendaftar Surat-surat Hakmilik Tanah*  
*Pejabat Pengarah Tanah dan Galian*  
*Kedah*

**No. 11.**

(Seksyen 168)

NOTIS BERKENAAN DENGAN CADANGAN HENDAK MENGELUARKAN  
HAKMILIK SAMBUNGAN (ATAU SURATAN YANG DIKELUARKAN YANG  
BAHARU SEBAGAI GANTINYA)

(Section 168)

NOTICE OF INTENTION TO ISSUE TITLE IN CONTINUATION  
(OR NEW ISSUE DOCUMENT IN LIEU THEREOF)

Pada menjalankan kuasa yang diberikan oleh seksyen 168 Kanun Tanah Negara, notis adalah dengan ini diberi bahawa adalah dicadangkan hendak mengeluarkan hakmilik sambungan bagi tanah yang tersebut dalam Jadual di bawah:

In exercise of the powers conferred by section 168 of the National Land Code, notice is hereby given that it is proposed to issue title in continuation to the land described in the Schedule below:

*JADUAL/SCHEDULE*

Bandar/*Town*—Kulim. Daerah/*District*—Kulim. No. Lot/*Lot No.*—7597. No. Fail/*File No.*—PTG.Ked./B/82/2018(IH). Perihal dan Surat Hakmilik/*Description and No. of Title*—GRN 167905. Keluasan/*Area*—123 meter persegi/*square metres*. Sebab-sebab/*Reasons*—Hilang dalam simpanan/*Title has been lost*.

Bertarikh 9 Ogos 2018

Dated 9 August 2018

[PSU(K) 946-1379 Jld. 212; PTG.Ked./B/82/2018(IH)(4)]

MUHAMMAD HAKIMI BIN JAMIL  
*Pendaftar Surat-surat Hakmilik Tanah*  
*Pejabat Pengarah Tanah dan Galian*  
*Kedah*

**No. 12.**

(Seksyen 168)

NOTIS BERKENAAN DENGAN CADANGAN HENDAK MENGELUARKAN  
HAKMILIK SAMBUNGAN (ATAU SURATAN YANG DIKELUARKAN YANG  
BAHARU SEBAGAI GANTINYA)

(Section 168)

NOTICE OF INTENTION TO ISSUE TITLE IN CONTINUATION  
(OR NEW ISSUE DOCUMENT IN LIEU THEREOF)

Pada menjalankan kuasa yang diberikan oleh seksyen 168 Kanun Tanah Negara, notis adalah dengan ini diberi bahawa adalah dicadangkan hendak mengeluarkan hakmilik sambungan bagi tanah yang tersebut dalam Jadual di bawah:

In exercise of the powers conferred by section 168 of the National Land Code, notice is hereby given that it is proposed to issue title in continuation to the land described in the Schedule below:

## JADUAL/SCHEDULE

Bandar/Town—Alor Setar. Daerah/District—Alor Setar. No. Lot/Lot No.—39. No. Fail/File No.—PTG.Ked./B/83/2018(IH). Perihal dan Surat Hakmilik/*Description and No. of Title*—GRN 64902. Keluasan/Area—412.8611 meter persegi/*square metres*. Sebab-sebab/*Reasons*—Hilang dalam simpanan/*Title has been lost*.

Bertarikh 9 Ogos 2018

Dated 9 August 2018

[PSU(K) 946-1379 Jld. 212; PTG.Ked./B/83/2018(IH)(05)]

MUHAMMAD HAKIMI BIN JAMIL  
*Pendaftar Surat-surat Hakmilik Tanah*  
*Pejabat Pengarah Tanah dan Galian*  
*Kedah*

**No. 13.**

(Seksyen 168)

NOTIS BERKENAAN DENGAN CADANGAN HENDAK MENGELUARKAN  
HAKMILIK SAMBUNGAN (ATAU SURATAN YANG DIKELUARKAN YANG  
BAHARU SEBAGAI GANTINYA)

(Section 168)

NOTICE OF INTENTION TO ISSUE TITLE IN CONTINUATION  
(OR NEW ISSUE DOCUMENT IN LIEU THEREOF)

Pada menjalankan kuasa yang diberikan oleh seksyen 168 Kanun Tanah Negara, notis adalah dengan ini diberi bahawa adalah dicadangkan hendak mengeluarkan hakmilik sambungan bagi tanah yang tersebut dalam Jadual di bawah:

In exercise of the powers conferred by section 168 of the National Land Code, notice is hereby given that it is proposed to issue title in continuation to the land described in the Schedule below:

## JADUAL/SCHEDULE

Bandar/Town—Kulim. Daerah/District—Kulim. No. Lot/Lot No.—7704. No. Fail/File No.—PTG.Ked./B/89/2018(IH). Perihal dan Surat Hakmilik/*Description and No. of Title*—GRN 165047. Keluasan/Area—130 meter persegi/*square metres*. Sebab-sebab/*Reasons*—Hilang dalam simpanan/*Title has been lost*.

Bertarikh 26 September 2018

Dated 26 September 2018

[PSU(K) 946-1379 Jld. 212; PTG.Ked./B/89/2018(IH)(4)]

MUHAMMAD HAKIMI BIN JAMIL  
*Pendaftar Surat-surat Hakmilik Tanah*  
*Pejabat Pengarah Tanah dan Galian*  
*Kedah*

**No. 14.**

(Seksyen 168)

NOTIS BERKENAAN DENGAN CADANGAN HENDAK MENGELUARKAN  
HAKMILIK SAMBUNGAN (ATAU SURATAN YANG DIKELUARKAN YANG  
BAHARU SEBAGAI GANTINYA)

(Section 168)

NOTICE OF INTENTION TO ISSUE TITLE IN CONTINUATION  
(OR NEW ISSUE DOCUMENT IN LIEU THEREOF)

Pada menjalankan kuasa yang diberikan oleh seksyen 168 Kanun Tanah Negara, notis adalah dengan ini diberi bahawa adalah dicadangkan hendak mengeluarkan hakmilik sambungan bagi tanah yang tersebut dalam Jadual di bawah:

In exercise of the powers conferred by section 168 of the National Land Code, notice is hereby given that it is proposed to issue title in continuation to the land described in the Schedule below:

## JADUAL/SCHEDULE

Bandar/Town—Sungai Petani. Daerah/District—Kuala Muda. No. Lot/Lot No.—12519. No. Fail/File No.—PTG.Ked./B/91/2018(IH). Perihal dan Surat Hakmilik/Description and No. of Title—GRN 83066. Keluasan/Area—213 meter persegi/square metres. Sebab-sebab/Reasons—Hilang dalam simpanan/*Title has been lost.*

Bertarikh 26 September 2018

Dated 26 September 2018

[PSU(K) 946-1379 Jld. 212; PTG.Ked./B/91/2018(IH)(5)]

MUHAMMAD HAKIMI BIN JAMIL  
*Pendaftar Surat-surat Hakmilik Tanah  
Pejabat Pengarah Tanah dan Galian  
Kedah*

**No. 15.**

(Seksyen 168)

NOTIS BERKENAAN DENGAN CADANGAN HENDAK MENGELUARKAN  
HAKMILIK SAMBUNGAN (ATAU SURATAN YANG DIKELUARKAN YANG  
BAHARU SEBAGAI GANTINYA)

(Section 168)

NOTICE OF INTENTION TO ISSUE TITLE IN CONTINUATION  
(OR NEW ISSUE DOCUMENT IN LIEU THEREOF)

Pada menjalankan kuasa yang diberikan oleh seksyen 168 Kanun Tanah Negara, notis adalah dengan ini diberi bahawa adalah dicadangkan hendak mengeluarkan hakmilik sambungan bagi tanah yang tersebut dalam Jadual di bawah:



In exercise of the powers conferred by section 168 of the National Land Code, notice is hereby given that it is proposed to issue title in continuation to the land described in the Schedule below:

## JADUAL/SCHEDULE

Bandar/Town—Bandar Darulaman. Daerah/District—Kubang Pasu. No. Lot/Lot No.—735. No. Fail/File No.—PTG.Ked./B/92/2018(IH). Perihal dan Surat Hakmilik/Description and No. of Title—GRN 42321. Keluasan/Area—590 meter persegi/square metres. Sebab-sebab/Reasons—Hilang dalam simpanan/Title has been lost.

Bertarikh 26 September 2018

Dated 26 September 2018

[PSU(K) 946-1379 Jld. 212; PTG.Ked./B/92/2018(IH)(4)]

MUHAMMAD HAKIMI BIN JAMIL  
*Pendaftar Surat-surat Hakmilik Tanah*  
*Pejabat Pengarah Tanah dan Galian*  
*Kedah*

**No. 16.**

(Seksyen 168)

NOTIS BERKENAAN DENGAN CADANGAN HENDAK MENGELUARKAN  
HAKMILIK SAMBUNGAN (ATAU SURATAN YANG DIKELUARKAN YANG  
BAHARU SEBAGAI GANTINYA)

(Section 168)

NOTICE OF INTENTION TO ISSUE TITLE IN CONTINUATION  
(OR NEW ISSUE DOCUMENT IN LIEU THEREOF)

Pada menjalankan kuasa yang diberikan oleh seksyen 168 Kanun Tanah Negara, notis adalah dengan ini diberi bahawa adalah dicadangkan hendak mengeluarkan hakmilik sambungan bagi tanah yang tersebut dalam Jadual di bawah:

In exercise of the powers conferred by section 168 of the National Land Code, notice is hereby given that it is proposed to issue title in continuation to the land described in the Schedule below:

## JADUAL/SCHEDULE

Bandar/Town—Kuala Nerang. Daerah/District—Padang Terap. No. Lot/Lot No.—1. No. Fail/File No.—PTG.Ked./B/93/2018(IH). Perihal dan Surat Hakmilik/Description and No. of Title—GRN 33679. Keluasan/Area—149.2952 meter persegi/square metres. Sebab-sebab/Reasons—Hilang dalam simpanan/Title has been lost.

Bertarikh 26 September 2018

Dated 26 September 2018

[PSU(K) 946-1379 Jld. 212; PTG.Ked./B/93/2018(IH)(5)]

MUHAMMAD HAKIMI BIN JAMIL  
*Pendaftar Surat-surat Hakmilik Tanah*  
*Pejabat Pengarah Tanah dan Galian*  
*Kedah*

**No. 17.**

(Seksyen 168)

NOTIS BERKENAAN DENGAN CADANGAN HENDAK MENGELUARKAN  
HAKMILIK SAMBUNGAN (ATAU SURATAN YANG DIKELUARKAN YANG  
BAHARU SEBAGAI GANTINYA)

(Section 168)

NOTICE OF INTENTION TO ISSUE TITLE IN CONTINUATION  
(OR NEW ISSUE DOCUMENT IN LIEU THEREOF)

Pada menjalankan kuasa yang diberikan oleh seksyen 168 Kanun Tanah Negara, notis adalah dengan ini diberi bahawa adalah dicadangkan hendak mengeluarkan hakmilik sambungan bagi tanah yang tersebut dalam Jadual di bawah:

In exercise of the powers conferred by section 168 of the National Land Code, notice is hereby given that it is proposed to issue title in continuation to the land described in the Schedule below:

*JADUAL/SCHEDULE*

Bandar/Town—Kulim. Daerah/District—Kulim. No. Lot/Lot No.—4461. No. Fail/File No.—PTG.Ked./B/94/2018(IH). Perihal dan Surat Hakmilik/Description and No. of Title—GRN 161516. Keluasan/Area—130 meter persegi/square metres. Sebab-sebab/Reasons—Hilang dalam simpanan/Title has been lost.

Bertarikh 26 September 2018

Dated 26 September 2018

[PSU(K) 946-1379 Jld. 212; PTG.Ked./B/94/2018(IH)(4)]

MUHAMMAD HAKIMI BIN JAMIL  
*Pendaftar Surat-surat Hakmilik Tanah  
Pejabat Pengarah Tanah dan Galian  
Kedah*

**No. 18.**

(Seksyen 168)

NOTIS BERKENAAN DENGAN CADANGAN HENDAK MENGELUARKAN  
HAKMILIK SAMBUNGAN (ATAU SURATAN YANG DIKELUARKAN YANG  
BAHARU SEBAGAI GANTINYA)

(Section 168)

NOTICE OF INTENTION TO ISSUE TITLE IN CONTINUATION  
(OR NEW ISSUE DOCUMENT IN LIEU THEREOF)

Pada menjalankan kuasa yang diberikan oleh seksyen 168 Kanun Tanah Negara, notis adalah dengan ini diberi bahawa adalah dicadangkan hendak mengeluarkan hakmilik sambungan bagi tanah yang tersebut dalam Jadual di bawah:

In exercise of the powers conferred by section 168 of the National Land Code, notice is hereby given that it is proposed to issue title in continuation to the land described in the Schedule below:

JADUAL/SCHEDULE

Mukim/Bandar/*Mukim/Town*—Kedawang. No. Lot/Lot No.—2238. Perihal dan Surat Hakmilik/*Description and No. of Title*—G.M. 2003. Sebab-sebab/*Reasons*—Hilang/*Lost*.

Bertarikh 17 September 2018

Dated 17 September 2018

[PSU(K) 946-1379 Jld. 212; PTL(B) I/Hilang 28/2018(02)]

SYAFINAZ BINTI MOHD SAID  
*Penolong Pentadbir Tanah Langkawi*  
*b.p. Pentadbir Tanah Langkawi*  
*Kedah/*  
*Assistant Land Administrator Langkawi*  
*for Land Administrator Langkawi*  
*Kedah*

**No. 19.**

(Seksyen 168)

NOTIS BERKENAAN DENGAN CADANGAN HENDAK MENGELUARKAN  
HAKMILIK SAMBUNGAN (ATAU SURATAN YANG DIKELUARKAN YANG  
BAHARU SEBAGAI GANTINYA)

(Section 168)

NOTICE OF INTENTION TO ISSUE TITLE IN CONTINUATION  
(OR NEW ISSUE DOCUMENT IN LIEU THEREOF)

Pada menjalankan kuasa yang diberikan oleh seksyen 168 Kanun Tanah Negara, notis adalah dengan ini diberi bahawa adalah dicadangkan hendak mengeluarkan hakmilik sambungan bagi tanah-tanah yang tersebut dalam Jadual di bawah ini kerana sebab-sebab yang berikut:

Hilang.

In exercise of the powers conferred by section 168 of the National Land Code, notice is hereby given that it is proposed to issue title in continuation to the lands described in the Schedule below for the following reasons:

Lost.

## JADUAL/SCHEDULE

Mukim/Bandar	No. Lot/Bahagian dan No. Fail	Keluasan/Jenis dan No. Surat Hakmilik
<i>Mukim/Town</i>	<i>Lot No./Share and File No.</i>	<i>Area/Description and No. of Title</i>
		Hektar/ G.M. <i>Hectares</i>
Bandar Kuah	332 —	— 4614
Bandar Kuah	403 —	— 5865

Bertarikh 17 September 2018

Dated 17 September 2018

[PSU(K) 946-1379 Jld. 212; PTL(B) I/Hilang 29/2018(02)]

SYAFINAZ BINTI MOHD SAID  
*Penolong Pentadbir Tanah Langkawi  
 b.p. Pentadbir Tanah Langkawi  
 Kedah/  
 Assistant Land Administrator Langkawi  
 for Land Administrator Langkawi  
 Kedah*

**No. 20.**

(Seksyen 168)

NOTIS BERKENAAN DENGAN CADANGAN HENDAK MENGELUARKAN  
 HAKMILIK SAMBUNGAN (ATAU SURATAN YANG DIKELUARKAN YANG  
 BAHARU SEBAGAI GANTINYA)

(Section 168)

NOTICE OF INTENTION TO ISSUE TITLE IN CONTINUATION  
 (OR NEW ISSUE DOCUMENT IN LIEU THEREOF)

Pada menjalankan kuasa yang diberikan oleh seksyen 168 Kanun Tanah Negara, notis adalah dengan ini diberi bahawa adalah dicadangkan hendak mengeluarkan hakmilik sambungan bagi tanah yang tersebut dalam Jadual di bawah:

In exercise of the powers conferred by section 168 of the National Land Code, notice is hereby given that it is proposed to issue title in continuation to the land described in the Schedule below:

## JADUAL/SCHEDULE

Mukim/Bandar/Mukim/Town—Bandar Padang Matsirat. No. Lot/Lot No.—409. Perihal dan Surat Hakmilik/Description and No. of Title—G.M. 3155. Sebab-sebab/Reasons—Hilang/Lost.

Bertarikh 17 September 2018

Dated 17 September 2018

[PSU(K) 946-1379 Jld. 212; PTL(B) I/Hilang 31/2018(02)]

SYAFINAZ BINTI MOHD SAID  
*Penolong Pentadbir Tanah Langkawi*  
*b.p. Pentadbir Tanah Langkawi*  
*Kedah/*  
*Assistant Land Administrator Langkawi*  
*for Land Administrator Langkawi*  
*Kedah*

**No. 21.**

(Seksyen 168)

NOTIS BERKENAAN DENGAN CADANGAN HENDAK MENGELUARKAN  
 HAKMILIK SAMBUNGAN (ATAU SURATAN YANG DIKELUARKAN YANG  
 BAHARU SEBAGAI GANTINYA)

(Section 168)

NOTICE OF INTENTION TO ISSUE TITLE IN CONTINUATION  
 (OR NEW ISSUE DOCUMENT IN LIEU THEREOF)

Pada menjalankan kuasa yang diberikan oleh seksyen 168 Kanun Tanah Negara, notis adalah dengan ini diberi bahawa adalah dicadangkan hendak mengeluarkan hakmilik sambungan bagi tanah yang tersebut dalam Jadual di bawah:

In exercise of the powers conferred by section 168 of the National Land Code, notice is hereby given that it is proposed to issue title in continuation to the land described in the Schedule below:

## JADUAL/SCHEDULE

Mukim/Bandar/Mukim/Town—Bandar Padang Matsirat. No. P.T./P.T. No.—664. Perihal dan Surat Hakmilik/Description and No. of Title—H.S.M. 253. Sebab-sebab/Reasons—Hilang/Lost.

Bertarikh 17 September 2018

Dated 17 September 2018

[PSU(K) 946-1379 Jld. 212; PTL(B) I/Hilang 30/2018(02)]

SYAFINAZ BINTI MOHD SAID  
*Penolong Pentadbir Tanah Langkawi*  
*b.p. Pentadbir Tanah Langkawi*  
*Kedah/*  
*Assistant Land Administrator Langkawi*  
*for Land Administrator Langkawi*  
*Kedah*

**No. 22.**

(Seksyen 168)

NOTIS BERKENAAN DENGAN CADANGAN HENDAK MENGELUARKAN  
HAKMILIK SAMBUNGAN (ATAU SURATAN YANG DIKELUARKAN YANG  
BAHARU SEBAGAI GANTINYA)

(Section 168)

NOTICE OF INTENTION TO ISSUE TITLE IN CONTINUATION  
(OR NEW ISSUE DOCUMENT IN LIEU THEREOF)

Pada menjalankan kuasa yang diberikan oleh seksyen 168 Kanun Tanah Negara, notis adalah dengan ini diberi bahawa adalah dicadangkan hendak mengeluarkan hakmilik sambungan bagi tanah yang tersebut dalam Jadual di bawah:

In exercise of the powers conferred by section 168 of the National Land Code, notice is hereby given that it is proposed to issue title in continuation to the land described in the Schedule below:

JADUAL/SCHEDULE

Mukim/Bandar/Mukim/Town—Bohor. No. Lot/Lot No.—QT(M). Perihal dan Surat Hakmilik/Description and No. of Title—H.S.M. 23-68. Sebab-sebab/Reasons—Hilang/Lost.

Bertarikh 17 September 2018

Dated 17 September 2018

[PSU(K) 946-1379 Jld. 212; PTL(B) I/Hilang 33/2018(02)]

SYAFINAZ BINTI MOHD SAID  
*Penolong Pentadbir Tanah Langkawi  
b.p. Pentadbir Tanah Langkawi  
Kedah/  
Assistant Land Administrator Langkawi  
for Land Administrator Langkawi  
Kedah*

**No. 23.**

(Seksyen 168)

NOTIS BERKENAAN DENGAN CADANGAN HENDAK MENGELUARKAN  
HAKMILIK SAMBUNGAN (ATAU SURATAN YANG DIKELUARKAN YANG  
BAHARU SEBAGAI GANTINYA)

(Section 168)

NOTICE OF INTENTION TO ISSUE TITLE IN CONTINUATION  
(OR NEW ISSUE DOCUMENT IN LIEU THEREOF)

Pada menjalankan kuasa yang diberikan oleh seksyen 168 Kanun Tanah Negara, notis adalah dengan ini diberi bahawa adalah dicadangkan hendak mengeluarkan hakmilik sambungan bagi tanah yang tersebut dalam Jadual di bawah:

In exercise of the powers conferred by section 168 of the National Land Code, notice is hereby given that it is proposed to issue title in continuation to the land described in the Schedule below:

## JADUAL/SCHEDULE

Mukim/Bandar/*Mukim/Town*—Bohor. No. Lot/*Lot No.*—2139. Perihal dan Surat Hakmilik/*Description and No. of Title*—P.M. 48. Sebab-sebab/*Reasons*—Hilang/*Lost*.

Bertarikh 17 September 2018

Dated 17 September 2018

[PSU(K) 946-1379 Jld. 212; PTL(B) I/Hilang 34/2018(02)]

SYAFINAZ BINTI MOHD SAID  
*Penolong Pentadbir Tanah Langkawi*  
*b.p. Pentadbir Tanah Langkawi*  
*Kedah/*  
*Assistant Land Administrator Langkawi*  
*for Land Administrator Langkawi*  
*Kedah*

**No. 24.**

(Seksyen 168)

NOTIS BERKENAAN DENGAN CADANGAN HENDAK MENGELUARKAN  
HAKMILIK SAMBUNGAN (ATAU SURATAN YANG DIKELUARKAN YANG  
BAHARU SEBAGAI GANTINYA)

(Section 168)

NOTICE OF INTENTION TO ISSUE TITLE IN CONTINUATION  
(OR NEW ISSUE DOCUMENT IN LIEU THEREOF)

Pada menjalankan kuasa yang diberikan oleh seksyen 168 Kanun Tanah Negara, notis adalah dengan ini diberi bahawa adalah dicadangkan hendak mengeluarkan hakmilik sambungan bagi tanah yang tersebut dalam Jadual di bawah:

In exercise of the powers conferred by section 168 of the National Land Code, notice is hereby given that it is proposed to issue title in continuation to the land described in the Schedule below:

## JADUAL/SCHEDULE

Mukim/Bandar/*Mukim/Town*—Ulu Melaka. No. P.T./*P.T. No.*—670. Perihal dan Surat Hakmilik/*Description and No. of Title*—H.S.M. 59-79. Sebab-sebab/*Reasons*—Hilang/*Lost*.

Bertarikh 18 November 2018

Dated 18 November 2018

[PSU(K) 946-1379 Jld. 212; PTL(B) I/Hilang 35/2018(02)]

SYAFINAZ BINTI MOHD SAID  
*Penolong Pentadbir Tanah Langkawi*  
*b.p. Pentadbir Tanah Langkawi*  
*Kedah/*  
*Assistant Land Administrator Langkawi*  
*for Land Administrator Langkawi*  
*Kedah*

**No. 25.**

(Seksyen 168)

NOTIS BERKENAAN DENGAN CADANGAN HENDAK MENGELUARKAN  
HAKMILIK SAMBUNGAN (ATAU SURATAN YANG DIKELUARKAN YANG  
BAHARU SEBAGAI GANTINYA)

(Section 168)

NOTICE OF INTENTION TO ISSUE TITLE IN CONTINUATION  
(OR NEW ISSUE DOCUMENT IN LIEU THEREOF)

Pada menjalankan kuasa yang diberikan oleh seksyen 168 Kanun Tanah Negara, notis adalah dengan ini diberi bahawa adalah dicadangkan hendak mengeluarkan hakmilik sambungan bagi tanah yang tersebut dalam Jadual di bawah:

In exercise of the powers conferred by section 168 of the National Land Code, notice is hereby given that it is proposed to issue title in continuation to the land described in the Schedule below:

JADUAL/SCHEDULE

Mukim/Bandar/Mukim/Town—Kuah. No. P.T./P.T. No.—4673. Perihal dan Surat Hakmilik/Description and No. of Title—H.S.M. 5531. Sebab-sebab/Reasons—Hilang/Lost.

Bertarikh 18 November 2018

Dated 18 November 2018

[PSU(K) 946-1379 Jld. 212; PTL(B) I/Hilang 36/2018(02)]

SYAFINAZ BINTI MOHD SAID  
*Penolong Pentadbir Tanah Langkawi*  
*b.p. Pentadbir Tanah Langkawi*  
*Kedah/*  
*Assistant Land Administrator Langkawi*  
*for Land Administrator Langkawi*  
*Kedah*

**No. 26.**

(Seksyen 168)

NOTIS BERKENAAN DENGAN CADANGAN HENDAK MENGELUARKAN  
HAKMILIK SAMBUNGAN (ATAU SURATAN YANG DIKELUARKAN YANG  
BAHARU SEBAGAI GANTINYA)

(Section 168)

NOTICE OF INTENTION TO ISSUE TITLE IN CONTINUATION  
(OR NEW ISSUE DOCUMENT IN LIEU THEREOF)

Pada menjalankan kuasa yang diberikan oleh seksyen 168 Kanun Tanah Negara, notis adalah dengan ini diberi bahawa adalah dicadangkan hendak mengeluarkan hakmilik sambungan bagi tanah-tanah yang tersebut dalam Jadual di bawah ini kerana sebab-sebab yang berikut:

Hilang.



In exercise of the powers conferred by section 168 of the National Land Code, notice is hereby given that it is proposed to issue title in continuation to the lands described in the Schedule below for the following reasons:

Lost.

JADUAL/SCHEDULE

Mukim/Bandar	No. Lot/Bahagian dan No. Fail	Keluasan/Jenis dan No. Surat Hakmilik	
<i>Mukim/Town</i>	<i>Lot No./Share and File No.</i>	<i>Area/Description and No. of Title</i>	
		Hektar/ <i>Hectares</i>	H.S.M.
Bandar Padang Matsirat	P.T. 38 —	—	637
Bandar Padang Matsirat	P.T. 39 —	—	636
Bandar Padang Matsirat	P.T. 40 —	—	635
Bandar Padang Matsirat	P.T. 41 —	—	634
Bandar Padang Matsirat	P.T. 42 —	—	633
Bandar Padang Matsirat	P.T. 43 —	—	632

Bertarikh 18 November 2018

Dated 18 November 2018

[PSU(K) 946-1379 Jld. 212; PTL(B) I/Hilang 37/2018(02)]

SYAFINAZ BINTI MOHD SAID  
*Penolong Pentadbir Tanah Langkawi  
 b.p. Pentadbir Tanah Langkawi  
 Kedah/  
 Assistant Land Administrator Langkawi  
 for Land Administrator Langkawi  
 Kedah*

**No. 27.**

(Seksyen 168)

NOTIS BERKENAAN DENGAN CADANGAN HENDAK MENGELUARKAN  
 HAKMILIK SAMBUNGAN (ATAU SURATAN YANG DIKELUARKAN YANG  
 BAHARU SEBAGAI GANTINYA)

(Section 168)

NOTICE OF INTENTION TO ISSUE TITLE IN CONTINUATION  
 (OR NEW ISSUE DOCUMENT IN LIEU THEREOF)

Pada menjalankan kuasa yang diberikan oleh seksyen 168 Kanun Tanah Negara, notis adalah dengan ini diberi bahawa adalah dicadangkan hendak mengeluarkan hakmilik sambungan bagi tanah yang tersebut dalam Jadual di bawah:

In exercise of the powers conferred by section 168 of the National Land Code, notice is hereby given that it is proposed to issue title in continuation to the land described in the Schedule below:

## JADUAL/SCHEDULE

Mukim/Bandar/*Mukim/Town*—Air Hangat. No. Lot/Lot No.—2200. Perihal dan Surat Hakmilik/*Description and No. of Title*—P.M. 111. Sebab-sebab/*Reasons*—Hilang/*Lost*.

Bertarikh 18 November 2018

Dated 18 November 2018

[PSU(K) 946-1379 Jld. 212; PTL(B) I/Hilang 38/2018(02)]

SYAFINAZ BINTI MOHD SAID  
*Penolong Pentadbir Tanah Langkawi*  
*b.p. Pentadbir Tanah Langkawi*  
*Kedah/*  
*Assistant Land Administrator Langkawi*  
*for Land Administrator Langkawi*  
*Kedah*

**No. 28.**

(Seksyen 168)

NOTIS BERKENAAN DENGAN CADANGAN HENDAK MENGELUARKAN  
HAKMILIK SAMBUNGAN (ATAU SURATAN YANG DIKELUARKAN YANG  
BAHARU SEBAGAI GANTINYA)

(Section 168)

NOTICE OF INTENTION TO ISSUE TITLE IN CONTINUATION  
(OR NEW ISSUE DOCUMENT IN LIEU THEREOF)

Pada menjalankan kuasa yang diberikan oleh seksyen 168 Kanun Tanah Negara, notis adalah dengan ini diberi bahawa adalah dicadangkan hendak mengeluarkan hakmilik sambungan bagi tanah yang tersebut dalam Jadual di bawah:

In exercise of the powers conferred by section 168 of the National Land Code, notice is hereby given that it is proposed to issue title in continuation to the land described in the Schedule below:

## JADUAL/SCHEDULE

Mukim/Bandar/*Mukim/Town*—Bandar Padang Matsirat. No. P.T./P.T. No.—299. Perihal dan Surat Hakmilik/*Description and No. of Title*—H.S.M. 774. Sebab-sebab/*Reasons*—Hilang/*Lost*.

Bertarikh 18 November 2018

Dated 18 November 2018

[PSU(K) 946-1379 Jld. 212; PTL(B) I/Hilang 39/2018(02)]

SYAFINAZ BINTI MOHD SAID  
*Penolong Pentadbir Tanah Langkawi*  
*b.p. Pentadbir Tanah Langkawi*  
*Kedah/*  
*Assistant Land Administrator Langkawi*  
*for Land Administrator Langkawi*  
*Kedah*

**No. 29.**

(Seksyen 168)

NOTIS BERKENAAN DENGAN CADANGAN HENDAK MENGELUARKAN  
HAKMILIK SAMBUNGAN (ATAU SURATAN YANG DIKELUARKAN YANG  
BAHARU SEBAGAI GANTINYA)

(Section 168)

NOTICE OF INTENTION TO ISSUE TITLE IN CONTINUATION  
(OR NEW ISSUE DOCUMENT IN LIEU THEREOF)

Pada menjalankan kuasa yang diberikan oleh seksyen 168 Kanun Tanah Negara, notis adalah dengan ini diberi bahawa adalah dicadangkan hendak mengeluarkan hakmilik sambungan bagi tanah yang tersebut dalam Jadual di bawah:

In exercise of the powers conferred by section 168 of the National Land Code, notice is hereby given that it is proposed to issue title in continuation to the land described in the Schedule below:

JADUAL/SCHEDULE

Mukim/Bandar/Mukim/Town—Bandar Padang Matsirat. No.Lot/Lot No.—850. Perihal dan Surat Hakmilik/Description and No. of Title—G.M. 2084. Sebab-sebab/Reasons—Hilang/Lost.

Bertarikh 18 November 2018

Dated 18 November 2018

[PSU(K) 946-1379 Jld. 212; PTL(B) I/Hilang 40/2018(02)]

SYAFINAZ BINTI MOHD SAID

*Penolong Pentadbir Tanah Langkawi  
b.p. Pentadbir Tanah Langkawi  
Kedah/*

*Assistant Land Administrator Langkawi  
for Land Administrator Langkawi  
Kedah*

**No. 30.**

(Seksyen 168)

NOTIS BERKENAAN DENGAN CADANGAN HENDAK MENGELUARKAN  
HAKMILIK SAMBUNGAN (ATAU SURATAN YANG DIKELUARKAN YANG  
BAHARU SEBAGAI GANTINYA)

(Section 168)

NOTICE OF INTENTION TO ISSUE TITLE IN CONTINUATION  
(OR NEW ISSUE DOCUMENT IN LIEU THEREOF)

Pada menjalankan kuasa yang diberikan oleh seksyen 168 Kanun Tanah Negara, notis adalah dengan ini diberi bahawa adalah dicadangkan hendak mengeluarkan hakmilik sambungan bagi tanah yang tersebut dalam Jadual di bawah:

In exercise of the powers conferred by section 168 of the National Land Code, notice is hereby given that it is proposed to issue title in continuation to the land described in the Schedule below:

## JADUAL/SCHEDULE

Mukim/Bandar/*Mukim/Town*—Bandar Kuah. No. P.T./P.T. No.—5020. Perihal dan Surat Hakmilik/*Description and No. of Title*—H.S.M. 4771. Sebab-sebab/*Reasons*—Hilang/*Lost*.

Bertarikh 18 November 2018

Dated 18 November 2018

[PSU(K) 946-1379 Jld. 212; PTL(B) I/Hilang 41/2018(02)]

SYAFINAZ BINTI MOHD SAID  
*Penolong Pentadbir Tanah Langkawi*  
*b.p. Pentadbir Tanah Langkawi*  
*Kedah/*  
*Assistant Land Administrator Langkawi*  
*for Land Administrator Langkawi*  
*Kedah*

**No. 31.**

(Seksyen 168)

NOTIS BERKENAAN DENGAN CADANGAN HENDAK MENGELUARKAN  
 HAKMILIK SAMBUNGAN (ATAU SURATAN YANG DIKELUARKAN YANG  
 BAHARU SEBAGAI GANTINYA)

(Section 168)

NOTICE OF INTENTION TO ISSUE TITLE IN CONTINUATION  
 (OR NEW ISSUE DOCUMENT IN LIEU THEREOF)

Pada menjalankan kuasa yang diberikan oleh seksyen 168 Kanun Tanah Negara, notis adalah dengan ini diberi bahawa adalah dicadangkan hendak mengeluarkan hakmilik sambungan bagi tanah yang tersebut dalam Jadual di bawah:

In exercise of the powers conferred by section 168 of the National Land Code, notice is hereby given that it is proposed to issue title in continuation to the land described in the Schedule below:

## JADUAL/SCHEDULE

Mukim/Bandar/*Mukim/Town*—Ulu Melaka. No. Lot/Lot No.—1095. Perihal dan Surat Hakmilik/*Description and No. of Title*—G.M. 1241. Sebab-sebab/*Reasons*—Hilang/*Lost*.

Bertarikh 25 November 2018

Dated 25 November 2018

[PSU(K) 946-1379 Jld. 212; PTL(B) I/Hilang 42/2018(02)]

SYAFINAZ BINTI MOHD SAID  
*Penolong Pentadbir Tanah Langkawi*  
*b.p. Pentadbir Tanah Langkawi*  
*Kedah/*  
*Assistant Land Administrator Langkawi*  
*for Land Administrator Langkawi*  
*Kedah*

**No. 32.**

(Seksyen 168)

NOTIS BERKENAAN DENGAN CADANGAN HENDAK MENGELUARKAN  
HAKMILIK SAMBUNGAN (ATAU SURATAN YANG DIKELUARKAN YANG  
BAHARU SEBAGAI GANTINYA)

(Section 168)

NOTICE OF INTENTION TO ISSUE TITLE IN CONTINUATION  
(OR NEW ISSUE DOCUMENT IN LIEU THEREOF)

Pada menjalankan kuasa yang diberikan oleh seksyen 168 Kanun Tanah Negara, notis adalah dengan ini diberi bahawa adalah dicadangkan hendak mengeluarkan hakmilik sambungan bagi tanah-tanah yang tersebut dalam Jadual di bawah ini kerana sebab-sebab yang berikut:

Hilang.

In exercise of the powers conferred by section 168 of the National Land Code, notice is hereby given that it is proposed to issue title in continuation to the lands described in the Schedule below for the following reasons:

Lost.

JADUAL/SCHEDULE

Mukim/Bandar/ Pekan	No. Lot/Bahagian dan No. Fail	Keluasan/Jenis dan No. Surat Hakmilik		
<i>Mukim/Town/ Village</i>	<i>Lot No./Share and File No.</i>	<i>Area/Description and No. of Title</i>	Meter Persegi/ Square Metres	G.M.
Bandar Sungai Petani	2441 PTKM(B) IK/17/2018		111	16846
			Hektar/ Hectares	
Mukim Pekula	705 PTKM(B) IK/28/2018		0.264	2113
Pekan Jeniang	4638 PTKM(B) IK/29/2018		0.5263	394
Mukim Sungai Petani	923 PTKM(B) IK/38/2018		1.5427	3916
Mukim Merbok	P.T. 3426 PTKM(B) IK/41/2018		0.0629	182
Mukim Kuala	948 PTKM(B) IK/46/2018		2.69	110
Mukim Kuala	949 PTKM(B) IK/46/2018		0.3108	111

Mukim/Bandar/ Pekan	No. Lot/Bahagian dan No. Fail		Keluasan/Jenis dan No. Surat Hakmilik	
<i>Mukim/Town/ Village</i>	<i>Lot No./Share and File No.</i>		<i>Area/Description and No. of Title</i>	
			Hektar/ <i>Hectares</i>	G.M.
Mukim Sungai Petani	239	PTKM(B) IK/47/2018	1.4996	5680
			Meter Persegi/ <i>Square Metres</i>	
Mukim Sungai Pasir	1501	PTKM(B) IK/48/2018	15352.0467	2987
			Hektar/ <i>Hectares</i>	
Mukim Sungai Petani	824	PTKM(B) IK/62/2018	0.3552	3982
			Meter Persegi/ <i>Square Metres</i>	
Mukim Pekula	2395	PTKM(B) IK/63/2018	111	653
			Hektar/ <i>Hectares</i>	
Mukim Bukit Meriam	43	PTKM(B) IK/64/2018	0.1106	1253
				H.S.M.
Mukim Merbok	2849	PTKM(B) IK/65/2018	1.4447	21/96
				G.M.
Bandar Sungai Petani	1677	PTKM(B) IK/66/2018	1.5088	5185
Mukim Gurun	2604	PTKM(B) IK/67/2018	2.7922	1262
Mukim Teloi Kiri	1803	PTKM(B) IK/68/2018	1.2849	1248
			Meter Persegi/ <i>Square Metres</i>	H.S.M.
Bandar Sungai Petani	Plot 170	PTKM(B) IK/69/2018	148.65	17560
			Meter Persegi/ <i>Square Metres</i>	
Bandar Bedong	1940	PTKM(B) IK/70/2018	164	347

Mukim/Bandar/ Pekan	No. Lot/Bahagian dan No. Fail		Keluasan/Jenis dan No. Surat Hakmilik	
<i>Mukim/Town/ Village</i>	<i>Lot No./Share and File No.</i>		<i>Area/Description and No. of Title</i>	
			Meter Persegi/ <i>Square Metres</i>	G.M.
Bandar Bedong	2152	PTKM(B) IK/71/2018	315	294  P.M.
Mukim Semeling	1532	PTKM(B) IK/72/2018	334	16  Hektar/ <i>Hectares</i>
Mukim Teloi Kiri	2393	PTKM(B) IK/73/2018	1.44	1206  H.S.M.
Mukim Sungai Pasir	Plot 520	PTKM(B) IK/74/2018	0.6493	32  G.M.
Mukim Rantau Panjang	768	PTKM(B) IK/75/2018	0.8718	458
Mukim Sungai Pasir	1109	PTKM(B) IK/76/2018	1.065	3626
Mukim Merbok	585	PTKM(B) IK/77/2018	0.5006	1381
Mukim Simpör	1817	PTKM(B) IK/78/2018	0.8453	512
Mukim Simpör	1818	PTKM(B) IK/78/2018	1.512	513
Bandar Gurun	2825	PTKM(B) IK/79/2018	1.8874	2553  Meter Persegi/ <i>Square Metres</i>
Pekan Jeniang	Plot 1157	PTKM(B) IK/80/2018	111.02	310
Bandar Sungai Petani	Plot 8946	PTKM(B) IK/81/2018	130.06	2779
Bandar Sungai Petani	Plot 51139	PTKM(B) IK/82/2018	356	8309  G.M.
Bandar Sungai Petani	10453	PTKM(B) IK/83/2018	532	4445  Hektar/ <i>Hectares</i>
Mukim Merbok	622	PTKM(B) IK/84/2018	1.777	1233

Mukim/Bandar/ Pekan	No. Lot/Bahagian dan No. Fail		Keluasan/Jenis dan No. Surat Hakmilik	
<i>Mukim/Town/ Village</i>	<i>Lot No./Share and File No.</i>		<i>Area/Description and No. of Title</i>	
			Hektar/ <i>Hectares</i>	H.S.M.
Bandar Gurun	Plot 2166	PTKM(B) IK/85/2018	0.8419	681
Bandar Merbok	2406	PTKM(B) IK/87/2018	0.61	2
			Meter Persegi/ <i>Square Metres</i>	G.M.
Bandar Sungai Petani	5412	PTKM(B) IK/88/2018	111	14309
Bandar Sungai Petani	8234	PTKM(B) IK/89/2018	149	19462
Mukim Pinang Tunggal	450	PTKM(B) IK/90/2018	1.0496	526
			Hektar/ <i>Hectares</i>	
Mukim Gurun	3836	PTKM(B) IK/91/2018	1.93	1627
Bandar Sungai Petani	270 Seksyen 57	PTKM(B) IK/91/2018	0.625	9816
Pekan Jeniang	889	PTKM(B) IK/93/2018	0.2408	174
Bandar Sungai Petani	396	PTKM(B) IK/96/2018	0.3885	4732
			Meter Persegi/ <i>Square Metres</i>	
Bandar Gurun	60190	PTKM(B) IK/98/2018	12234	2550
			Hektar/ <i>Hectares</i>	
Mukim Sungai Pasir	5514	PTKM(B) IK/99/2018	0.7113	1900
Bandar Sungai Petani	1358	PTKM(B) IK/102/2018	0.724	5073
			Meter Persegi/ <i>Square Metres</i>	
Bandar Sungai Lalang	3332	PTKM(B) IK/103/2018	111	1072
Bandar Bedong	309 Seksyen 10	PTKM(B) IK/105/2018	237	486



Mukim/Bandar/ Pekan	No. Lot/Bahagian dan No. Fail	Keluasan/Jenis dan No. Surat Hakmilik		
<i>Mukim/Town/ Village</i>	<i>Lot No./Share and File No.</i>	<i>Areal/Description and No. of Title</i>	Hektar/ <i>Hectares</i>	G.M.
Mukim Merbok	1091 PTKM(B) IK/107/2018	0.7527	954	

Bertarikh 8 November 2018

Dated 8 November 2018

[PSU(K) 946-1379 Jld. 212; PTKS(B) IK/WARTA Jld. 2(4)]

SHARIFAH NORIZA BINTI SYED ZAINOL RASHID

*Penolong Pentadbir Tanah*

*(Pendaftaran)*

*b.p. Pentadbir Tanah Kuala Muda*

*Kedah*

**No. 33.**

(Seksyen 168)

NOTIS BERKENAAN DENGAN CADANGAN HENDAK MENGELUARKAN  
HAKMILIK SAMBUNGAN (ATAU SURATAN YANG DIKELUARKAN YANG  
BAHARU SEBAGAI GANTINYA)

(Section 168)

NOTICE OF INTENTION TO ISSUE TITLE IN CONTINUATION  
(OR NEW ISSUE DOCUMENT IN LIEU THEREOF)

Pada menjalankan kuasa yang diberikan oleh seksyen 168 Kanun Tanah Negara, notis adalah dengan ini diberi bahawa adalah dicadangkan hendak menggantikan suratan hakmilik yang dikeluarkan bagi tanah-tanah yang tersebut dalam Jadual di bawah ini kerana sebab-sebab yang berikut:

Hilang.

In exercise of the powers conferred by section 168 of the National Land Code, notice is hereby given that it is proposed to issue title in continuation to the lands described in the Schedule below for the following reasons:

Lost.

## JADUAL/SCHEDULE

Bandar/Mukim	No. Lot/Bahagian dan No. Fail	Keluasan/Jenis dan No. Surat Hakmilik		
<i>Town/Mukim</i>	<i>Lot No./Share and File No.</i>	<i>Area/Description and No. of Title</i>	Hektar/ <i>Hectares</i>	G.M.
Mukim Sala Besar	5659 PTY(B): 39/2018	2.015	1671	
Mukim Sala Besar	5150 PTY(B): 39/2018	0.3224	5699	
Mukim Singkir	1424 PTY(B): 40/2018	1.6972	14	
Mukim Sala Besar	5118 PTY(B): 41/2018	0.308	819	
Mukim Sala Besar	5772 PTY(B): 42/2018	4.14	1714	

Bertarikh 12 November 2018

Dated 12 November 2018

[PSU(K) 946-1379 Jld. 211; PTY(B): 1/2014(Warta) Jld. 2(29)]

HASNIZA BINTI AARIF  
*Penolong Pentadbir Tanah Yan  
 Kedah/  
 Assistant Land Administrator Yan  
 Kedah*

**No. 34.**

(Seksyen 168)

NOTIS BERKENAAN DENGAN CADANGAN HENDAK MENGELUARKAN  
 HAKMILIK SAMBUNGAN (ATAU SURATAN YANG DIKELUARKAN YANG  
 BAHARU SEBAGAI GANTINYA)

(Section 168)

NOTICE OF INTENTION TO ISSUE TITLE IN CONTINUATION  
 (OR NEW ISSUE DOCUMENT IN LIEU THEREOF)

Pada menjalankan kuasa yang diberikan oleh seksyen 168 Kanun Tanah Negara, notis adalah dengan ini diberi bahawa adalah dicadangkan hendak menggantikan suratan hakmilik yang dikeluarkan bagi tanah-tanah yang tersebut dalam Jadual di bawah ini kerana sebab-sebab yang berikut:

Hilang.

In exercise of the powers conferred by section 168 of the National Land Code, notice is hereby given that it is proposed to issue title in continuation to the lands described in the Schedule below for the following reasons:

Lost.

## JADUAL/SCHEDULE

Bandar/Mukim	No. Lot/Bahagian dan No. Fail		Keluasan/Jenis dan No. Surat Hakmilik	
<i>Town/Mukim</i>	<i>Lot No./Share and File No.</i>		<i>Area/Description and No. of Title</i>	
			Hektar/ <i>Hectares</i>	H.S.M.
Mukim Bagan Sena	P.T. 621	PTK/B/51-2018(H)	1.275	460
			Meter Persegi/ <i>Square Metres</i>	G.M.
Pekan Labu Besar	2602	PTK/B/52-2018(H)	111	260
			Hektar/ <i>Hectares</i>	
Bandar Kulim	1160	PTK/B/53-2018(H)	2.423	5306
			Meter Persegi/ <i>Square Metres</i>	
Bandar Lunas	316	PTK/B/54-2018(H)	111	2575

Bertarikh 21 November 2018

Dated 21 November 2018

[PSU(K) 946-1379 Jld. 212; PTK/B/6/1998 Jld. 6(33)]

MUHAMMAD SHUAKRI BIN MOHD MARZUKI  
*b.p. Penolong Pegawai Daerah  
(Pendaftaran)  
Pejabat Daerah dan Tanah Kulim  
Kedah*

**No. 35.**

(Seksyen 168)

NOTIS BERKENAAN DENGAN CADANGAN HENDAK MENGELUARKAN  
HAKMILIK SAMBUNGAN (ATAU SURATAN YANG DIKELUARKAN YANG  
BAHARU SEBAGAI GANTINYA)

(Section 168)

NOTICE OF INTENTION TO ISSUE TITLE IN CONTINUATION  
(OR NEW ISSUE DOCUMENT IN LIEU THEREOF)

Pada menjalankan kuasa yang diberikan oleh seksyen 168 Kanun Tanah Negara, notis adalah dengan ini diberi bahawa adalah dicadangkan hendak menggantikan surat hakmilik yang dikeluarkan bagi tanah yang tersebut dalam Jadual di bawah:

In exercise of the powers conferred by section 168 of the National Land Code, notice is hereby given that it is proposed to replace the issue document of title to the land described in the Schedule below:

## JADUAL/SCHEDULE

Mukim/*Mukim*—Tebengau. No. Lot/*Lot No.*—161. No. Fail/*File No.*—PTKS/B/125/2018 I.H. Jenis dan Surat Hakmilik/*Description and No. of Title*—G.M. 1093. Keluasan/*Area*—1.372 hektar/*hectares*. Sebab-sebab/*Reasons*—Dokumen hakmilik keluaran telah hilang/*The issue document of title has lost.*

Bertarikh 25 November 2018

Dated 25 November 2018

[PSU(K) 946-1379 Jld. 212; PTKS/B/125/2018 I.H(2)]

OMMULKHAIR BINTI AHMAD  
*Penolong Pentadbir Tanah*  
*b.p. Pentadbir Tanah Kota Setar*  
*Kedah/*  
*Assistant Land Administrator*  
*for Land Administrator Kota Setar*  
*Kedah*

**No. 36.**

(Seksyen 168)

NOTIS BERKENAAN DENGAN CADANGAN HENDAK MENGELUARKAN  
HAKMILIK SAMBUNGAN (ATAU SURATAN YANG DIKELUARKAN YANG  
BAHARU SEBAGAI GANTINYA)

(Section 168)

NOTICE OF INTENTION TO ISSUE TITLE IN CONTINUATION  
(OR NEW ISSUE DOCUMENT IN LIEU THEREOF)

Pada menjalankan kuasa yang diberikan oleh seksyen 168 Kanun Tanah Negara, notis adalah dengan ini diberi bahawa adalah dicadangkan hendak menggantikan suratan hakmilik yang dikeluarkan bagi tanah yang tersebut dalam Jadual di bawah:

In exercise of the powers conferred by section 168 of the National Land Code, notice is hereby given that it is proposed to replace the issue document of title to the land described in the Schedule below:

## JADUAL/SCHEDULE

Mukim/*Mukim*—Bandar Kuala Kedah. No. Lot/*Lot No.*—4197. No. Fail/*File No.*—PTKS/B/126/2018 I.H. Jenis dan Surat Hakmilik/*Description and No. of Title*—G.M. 6076. Keluasan/*Area*—0.5422 hektar/*hectares*. Sebab-sebab/*Reasons*—Dokumen hakmilik keluaran telah hilang/*The issue document of title has lost*.

Bertarikh 25 November 2018

Dated 25 November 2018

[PSU(K) 946-1379 Jld. 212; PTKS/B/126/2018 I.H(2)]

OMMULKHAIR BINTI AHMAD  
*Penolong Pentadbir Tanah*  
*b.p. Pentadbir Tanah Kota Setar*  
*Kedah/*  
*Assistant Land Administrator*  
*for Land Administrator Kota Setar*  
*Kedah*

**No. 37.**

(Seksyen 168)

NOTIS BERKENAAN DENGAN CADANGAN HENDAK MENGELUARKAN  
 HAKMILIK SAMBUNGAN (ATAU SURATAN YANG DIKELUARKAN YANG  
 BAHARU SEBAGAI GANTINYA)

(Section 168)

NOTICE OF INTENTION TO ISSUE TITLE IN CONTINUATION  
 (OR NEW ISSUE DOCUMENT IN LIEU THEREOF)

Pada menjalankan kuasa yang diberikan oleh seksyen 168 Kanun Tanah Negara, notis adalah dengan ini diberi bahawa adalah dicadangkan hendak menggantikan surat hakmilik yang dikeluarkan bagi tanah yang tersebut dalam Jadual di bawah:

In exercise of the powers conferred by section 168 of the National Land Code, notice is hereby given that it is proposed to replace the issue document of title to the land described in the Schedule below:

## JADUAL/SCHEDULE

Mukim/*Mukim*—Bandar Alor Setar. No. Lot/*Lot No.*—5728. No. Fail/*File No.*—PTKS/B/127/2018 I.H. Jenis dan Surat Hakmilik/*Description and No. of Title*—G.M. 7379. Keluasan/*Area*—369 meter persegi/*square metres*. Sebab-sebab/*Reasons*—Dokumen hakmilik keluaran telah hilang/*The issue document of title has lost*.

Bertarikh 28 November 2018

Dated 28 November 2018

[PSU(K) 946-1379 Jld. 212; PTKS/B/127/2018 I.H(2)]

OMMULKHAIR BINTI AHMAD  
*Penolong Pentadbir Tanah*  
*b.p. Pentadbir Tanah Kota Setar*  
*Kedah/*  
*Assistant Land Administrator*  
*for Land Administrator Kota Setar*  
*Kedah*

**No. 38.**

(Seksyen 168)

NOTIS BERKENAAN DENGAN CADANGAN HENDAK MENGELUARKAN  
HAKMILIK SAMBUNGAN (ATAU SURATAN YANG DIKELUARKAN YANG  
BAHARU SEBAGAI GANTINYA)

(Section 168)

NOTICE OF INTENTION TO ISSUE TITLE IN CONTINUATION  
(OR NEW ISSUE DOCUMENT IN LIEU THEREOF)

Pada menjalankan kuasa yang diberikan oleh seksyen 168 Kanun Tanah Negara, notis adalah dengan ini diberi bahawa adalah dicadangkan hendak menggantikan surat hakmilik yang dikeluarkan bagi tanah yang tersebut dalam Jadual di bawah:

In exercise of the powers conferred by section 168 of the National Land Code, notice is hereby given that it is proposed to replace the issue document of title to the land described in the Schedule below:

JADUAL/SCHEDULE

Mukim/*Mukim*—Bandar Alor Setar. No. Lot/*Lot No.*—2575. No. Fail/*File No.*—PTKS/B/128/2018 I.H. Jenis dan Surat Hakmilik/*Description and No. of Title*—P.M. 2898. Keluasan/*Area*—278.988 meter persegi/*square metres*. Sebab-sebab/*Reasons*—Dokumen hakmilik keluaran telah hilang/*The issue document of title has lost.*

Bertarikh 3 Disember 2018

Dated 3 December 2018

[PSU(K) 946-1379 Jld. 212; PTKS/B/128/2018 I.H(2)]

OMMULKHAIR BINTI AHMAD  
*Penolong Pentadbir Tanah*  
*b.p. Pentadbir Tanah Kota Setar*  
*Kedah/*  
*Assistant Land Administrator*  
*for Land Administrator Kota Setar*  
*Kedah*

**No. 39.**

(Seksyen 168)

NOTIS BERKENAAN DENGAN CADANGAN HENDAK MENGELUARKAN  
HAKMILIK SAMBUNGAN (ATAU SURATAN YANG DIKELUARKAN YANG  
BAHARU SEBAGAI GANTINYA)

(Section 168)

NOTICE OF INTENTION TO ISSUE TITLE IN CONTINUATION  
(OR NEW ISSUE DOCUMENT IN LIEU THEREOF)

Pada menjalankan kuasa yang diberikan oleh seksyen 168 Kanun Tanah Negara, notis adalah dengan ini diberi bahawa adalah dicadangkan hendak menggantikan surat hakmilik yang dikeluarkan bagi tanah yang tersebut dalam Jadual di bawah:

In exercise of the powers conferred by section 168 of the National Land Code, notice is hereby given that it is proposed to replace the issue document of title to the land described in the Schedule below:

## JADUAL/SCHEDULE

Mukim/*Mukim*—Bandar Alor Setar. No. Lot/*Lot No.*—9270. No. Fail/*File No.*—PTKS/B/129/2018 I.H. Jenis dan Surat Hakmilik/*Description and No. of Title*—P.M. 3227. Keluasan/*Area*—262 meter persegi/*square metres*. Sebab-sebab/*Reasons*—Dokumen hakmilik keluaran telah hilang/*The issue document of title has lost*.

Bertarikh 3 Disember 2018

Dated 3 December 2018

[PSU(K) 946-1379 Jld. 212; PTKS/B/129/2018 I.H(2)]

OMMULKHAIR BINTI AHMAD  
*Penolong Pentadbir Tanah*  
*b.p. Pentadbir Tanah Kota Setar*  
*Kedah/*  
*Assistant Land Administrator*  
*for Land Administrator Kota Setar*  
*Kedah*

**No. 40.**

(Seksyen 168)

NOTIS BERKENAAN DENGAN CADANGAN HENDAK MENGELUARKAN  
HAKMILIK SAMBUNGAN (ATAU SURATAN YANG DIKELUARKAN YANG  
BAHARU SEBAGAI GANTINYA)

(Section 168)

NOTICE OF INTENTION TO ISSUE TITLE IN CONTINUATION  
(OR NEW ISSUE DOCUMENT IN LIEU THEREOF)

Pada menjalankan kuasa yang diberikan oleh seksyen 168 Kanun Tanah Negara, notis adalah dengan ini diberi bahawa adalah dicadangkan hendak menggantikan surat hakmilik yang dikeluarkan bagi tanah-tanah yang tersebut dalam Jadual di bawah ini kerana sebab-sebab yang berikut:

Dokumen hakmilik keluaran telah hilang.

In exercise of the powers conferred by section 168 of the National Land Code, notice is hereby given that it is proposed to replace the issue document of title to the lands described in the Schedule below for the following reasons:

The issue document of title has lost.

## JADUAL/SCHEDULE

Mukim	No. Lot/Bahagian dan No. Fail	Keluasan/Jenis dan No. Surat Hakmilik		
<i>Mukim</i>	<i>Lot No./Share and File No.</i>	<i>Area/Description and No. of Title</i>	Hektar/ <i>Hectares</i>	G.M.
Padang Hang	537 PTKS/B/130/2018 I.H	3.7306	79	
Padang Hang	789 PTKS/B/130/2018 I.H	0.1795	983	

Bertarikh 5 Disember 2018

Dated 5 December 2018

[PSU(K) 946-1379 Jld. 212; PTKS/B/130/2018 I.H(2)]

OMMULKHAIR BINTI AHMAD  
*Penolong Pentadbir Tanah  
 b.p. Pentadbir Tanah Kota Setar  
 Kedah/  
 Assistant Land Administrator  
 for Land Administrator Kota Setar  
 Kedah*

**No. 41.**

(Seksyen 168)

NOTIS BERKENAAN DENGAN CADANGAN HENDAK MENGELUARKAN  
 HAKMILIK SAMBUNGAN (ATAU SURATAN YANG DIKELUARKAN YANG  
 BAHARU SEBAGAI GANTINYA)

(Section 168)

NOTICE OF INTENTION TO ISSUE TITLE IN CONTINUATION  
 (OR NEW ISSUE DOCUMENT IN LIEU THEREOF)

Pada menjalankan kuasa yang diberikan oleh seksyen 168 Kanun Tanah Negara, notis adalah dengan ini diberi bahawa adalah dicadangkan hendak mengeluarkan surat hakmilik sambungan bagi tanah-tanah yang tersebut dalam Jadual di bawah ini kerana sebab-sebab yang berikut:

Hilang.

In exercise of the powers conferred by section 168 of the National Land Code, notice is hereby given that it is proposed to issue title in continuation to the lands described in the Schedule below for the following reasons:

Lost.



JADUAL/SCHEDULE

Mukim	No. Lot/Bahagian dan No. Fail		Keluasan/Jenis dan No. Surat Hakmilik	
<i>Mukim</i>	<i>Lot No./Share and File No.</i>		<i>Area/Description and No. of Title</i>	
			Hektar/ <i>Hectares</i>	G.M.
Jeram	3278	I/H 114/2018	0.5201	2433
Padang Perahu	1215	I/H 115/2018	2.0623	305
Padang Perahu	1726	I/H 121/2018	1.191	267
Bandar Jitra	658	I/H 122/2018	1.6585	66
Naga	2344	I/H 122/2018	0.3288	3209
Bandar Darulaman	111	I/H 123/2018	0.3195	1148
			Meter Persegi/ <i>Square Metres</i>	
Bandar Jitra	2717	I/H 124/2018	697	305
			Hektar/ <i>Hectares</i>	
Kepelu	712	I/H 125/2018	3.6852	2649
				P.M.
Sungai Laka	4614	I/H 126/2018	0.1217	1041
				G.M.
Pekan Kerpan	1591	I/H 126/2018	2.0489	59
Sanglang	401	I/H 127/2018	0.8878	1401

Bertarikh 25 November 2018

Dated 25 November 2018

[PSU(K) 946-1379 Jld. 212; PTKP/I/H/2018(15)]

NOORUL AZYYATI BINTI AHMAD SALMI  
*Penolong Pentadbir Tanah*  
 (Pembangunan Tanah dan Pelupusan)  
*b.p. Pentadbir Tanah Kubang Pasu*  
 Kedah

**No. 42.**

(Seksyen 168)

NOTIS BERKENAAN DENGAN CADANGAN HENDAK MENGELUARKAN  
HAKMILIK SAMBUNGAN (ATAU SURATAN YANG DIKELUARKAN YANG  
BAHARU SEBAGAI GANTINYA)

(Section 168)

NOTICE OF INTENTION TO ISSUE TITLE IN CONTINUATION  
(OR NEW ISSUE DOCUMENT IN LIEU THEREOF)

Pada menjalankan kuasa yang diberikan oleh seksyen 168 Kanun Tanah Negara, notis adalah dengan ini diberi bahawa adalah dicadangkan hendak menggantikan dokumen hakmilik keluaran bagi tanah yang tersebut dalam Jadual di bawah:

In exercise of the powers conferred by section 168 of the National Land Code, notice is hereby given that it is proposed to replace the issue document of title to the land described in the Schedule below:

JADUAL/SCHEDULE

*Mukim/Mukim—Sok. No. Lot/Lot No.—2739. Jenis dan Surat Hakmilik/Description and No. of Title—P.M. 281. Keluasan/Area—2.109 hektar/hectares. Sebab-sebab/Reasons—Dokumen hakmilik keluaran telah hilang/The issue document of title has been lost.*

Bertarikh 25 November 2018

Dated 25 November 2018

[PSU(K) 946-1379 Jld. 212; PTS(B) 71/2018(1)]

HAZRIQ BIN ZULKIFLI  
*Penolong Pentadbir Tanah Sik  
Kedah/  
Assistant Land Administrator Sik  
Kedah*

**No. 43.**

(Seksyen 168)

NOTIS BERKENAAN DENGAN CADANGAN HENDAK MENGELUARKAN  
HAKMILIK SAMBUNGAN (ATAU SURATAN YANG DIKELUARKAN YANG  
BAHARU SEBAGAI GANTINYA)

(Section 168)

NOTICE OF INTENTION TO ISSUE TITLE IN CONTINUATION  
(OR NEW ISSUE DOCUMENT IN LIEU THEREOF)

Pada menjalankan kuasa yang diberikan oleh seksyen 168 Kanun Tanah Negara, notis adalah dengan ini diberi bahawa adalah dicadangkan hendak menggantikan dokumen hakmilik keluaran bagi tanah yang tersebut dalam Jadual di bawah:

In exercise of the powers conferred by section 168 of the National Land Code, notice is hereby given that it is proposed to replace the issue document of title to the land described in the Schedule below:

## JADUAL/SCHEDULE

Mukim/Mukim—Jeneri. No. Lot/Lot No.—2197. Jenis dan Surat Hakmilik/*Description and No. of Title*—G.M. 3469. Keluasan/Area—1.0144 hektar/*hectares*. Sebab-sebab/*Reasons*—Dokumen hakmilik keluaran telah hilang/*The issue document of title has been lost*.

Bertarikh 25 November 2018

Dated 25 November 2018

[PSU(K) 946-1379 Jld. 212; PTS(B) 72/2018(1)]

HAZRIQ BIN ZULKIFLI  
*Penolong Pentadbir Tanah Sik  
Kedah/  
Assistant Land Administrator Sik  
Kedah*

**No. 44.**

(Seksyen 168)

NOTIS BERKENAAN DENGAN CADANGAN HENDAK MENGELUARKAN  
HAKMILIK SAMBUNGAN (ATAU SURATAN YANG DIKELUARKAN YANG  
BAHARU SEBAGAI GANTINYA)

(Section 168)

NOTICE OF INTENTION TO ISSUE TITLE IN CONTINUATION  
(OR NEW ISSUE DOCUMENT IN LIEU THEREOF)

Pada menjalankan kuasa yang diberikan oleh seksyen 168 Kanun Tanah Negara, notis adalah dengan ini diberi bahawa adalah dicadangkan hendak menggantikan dokumen hakmilik keluaran bagi tanah yang tersebut dalam Jadual di bawah:

In exercise of the powers conferred by section 168 of the National Land Code, notice is hereby given that it is proposed to replace the issue document of title to the land described in the Schedule below:

## JADUAL/SCHEDULE

Mukim/Mukim—Sok. No. Lot/Lot No.—437. Jenis dan Surat Hakmilik/*Description and No. of Title*—G.M. 1740. Keluasan/Area—0.5916 hektar/*hectares*. Sebab-sebab/*Reasons*—Dokumen hakmilik keluaran telah hilang/*The issue document of title has been lost*.

Bertarikh 25 November 2018

Dated 25 November 2018

[PSU(K) 946-1379 Jld. 212; PTS(B) 73/2018(1)]

HAZRIQ BIN ZULKIFLI  
*Penolong Pentadbir Tanah Sik  
Kedah/  
Assistant Land Administrator Sik  
Kedah*

**No. 45.**

(Seksyen 168)

NOTIS BERKENAAN DENGAN CADANGAN HENDAK MENGELUARKAN  
HAKMILIK SAMBUNGAN (ATAU SURATAN YANG DIKELUARKAN YANG  
BAHARU SEBAGAI GANTINYA)

(Section 168)

NOTICE OF INTENTION TO ISSUE TITLE IN CONTINUATION  
(OR NEW ISSUE DOCUMENT IN LIEU THEREOF)

Pada menjalankan kuasa yang diberikan oleh seksyen 168 Kanun Tanah Negara, notis adalah dengan ini diberi bahawa adalah dicadangkan hendak menggantikan dokumen hakmilik keluaran bagi tanah yang tersebut dalam Jadual di bawah:

In exercise of the powers conferred by section 168 of the National Land Code, notice is hereby given that it is proposed to replace the issue document of title to the land described in the Schedule below:

JADUAL/SCHEDULE

*Mukim/Mukim—Sok. No. Lot/Lot No.—3413. Jenis dan Surat Hakmilik/Description and No. of Title—P.M. 624. Keluasan/Area—1.8502 hektar/hectares. Sebab-sebab/Reasons—Dokumen hakmilik keluaran telah hilang/The issue document of title has been lost.*

Bertarikh 25 November 2018

Dated 25 November 2018

[PSU(K) 946-1379 Jld. 212; PTS(B) 73/2018(2)]

HAZRIQ BIN ZULKIFLI  
*Penolong Pentadbir Tanah Sik  
Kedah/  
Assistant Land Administrator Sik  
Kedah*

**No. 46.**

(Seksyen 168)

NOTIS BERKENAAN DENGAN CADANGAN HENDAK MENGELUARKAN  
HAKMILIK SAMBUNGAN (ATAU SURATAN YANG DIKELUARKAN YANG  
BAHARU SEBAGAI GANTINYA)

(Section 168)

NOTICE OF INTENTION TO ISSUE TITLE IN CONTINUATION  
(OR NEW ISSUE DOCUMENT IN LIEU THEREOF)

Pada menjalankan kuasa yang diberikan oleh seksyen 168 Kanun Tanah Negara, notis adalah dengan ini diberi bahawa adalah dicadangkan hendak menggantikan dokumen hakmilik keluaran bagi tanah yang tersebut dalam Jadual di bawah:

In exercise of the powers conferred by section 168 of the National Land Code, notice is hereby given that it is proposed to replace the issue document of title to the land described in the Schedule below:

## JADUAL/SCHEDULE

Mukim/Mukim—Sok. No. Lot/Lot No.—3414. Jenis dan Surat Hakmilik/*Description and No. of Title*—P.M. 627. Keluasan/Area—1.8962 hektar/*hectares*. Sebab-sebab/*Reasons*—Dokumen hakmilik keluaran telah hilang/*The issue document of title has been lost*.

Bertarikh 25 November 2018

Dated 25 November 2018

[PSU(K) 946-1379 Jld. 212; PTS(B) 73/2018(3)]

HAZRIQ BIN ZULKIFLI  
*Penolong Pentadbir Tanah Sik  
Kedah/  
Assistant Land Administrator Sik  
Kedah*

**No. 47.**

(Seksyen 168)

NOTIS BERKENAAN DENGAN CADANGAN HENDAK MENGELUARKAN  
HAKMILIK SAMBUNGAN (ATAU SURATAN YANG DIKELUARKAN YANG  
BAHARU SEBAGAI GANTINYA)

(Section 168)

NOTICE OF INTENTION TO ISSUE TITLE IN CONTINUATION  
(OR NEW ISSUE DOCUMENT IN LIEU THEREOF)

Pada menjalankan kuasa yang diberikan oleh seksyen 168 Kanun Tanah Negara, notis adalah dengan ini diberi bahawa adalah dicadangkan hendak menggantikan dokumen hakmilik keluaran bagi tanah yang tersebut dalam Jadual di bawah:

In exercise of the powers conferred by section 168 of the National Land Code, notice is hereby given that it is proposed to replace the issue document of title to the land described in the Schedule below:

## JADUAL/SCHEDULE

Mukim/Mukim—Sok. No. Lot/Lot No.—70305. Jenis dan Surat Hakmilik/*Description and No. of Title*—P.M. 947. Keluasan/Area—0.7105 hektar/*hectares*. Sebab-sebab/*Reasons*—Dokumen hakmilik keluaran telah hilang/*The issue document of title has been lost*.

Bertarikh 25 November 2018

Dated 25 November 2018

[PSU(K) 946-1379 Jld. 212; PTS(B) 73/2018(4)]

HAZRIQ BIN ZULKIFLI  
*Penolong Pentadbir Tanah Sik  
Kedah/  
Assistant Land Administrator Sik  
Kedah*

**No. 48.**

(Seksyen 168)

NOTIS BERKENAAN DENGAN CADANGAN HENDAK MENGELUARKAN  
HAKMILIK SAMBUNGAN (ATAU SURATAN YANG DIKELUARKAN YANG  
BAHARU SEBAGAI GANTINYA)

(Section 168)

NOTICE OF INTENTION TO ISSUE TITLE IN CONTINUATION  
(OR NEW ISSUE DOCUMENT IN LIEU THEREOF)

Pada menjalankan kuasa yang diberikan oleh seksyen 168 Kanun Tanah Negara, notis adalah dengan ini diberi bahawa adalah dicadangkan hendak menggantikan dokumen hakmilik keluaran bagi tanah yang tersebut dalam Jadual di bawah:

In exercise of the powers conferred by section 168 of the National Land Code, notice is hereby given that it is proposed to replace the issue document of title to the land described in the Schedule below:

JADUAL/SCHEDULE

Mukim/Mukim—Jeneri. No. Lot/Lot No.—70081. Jenis dan Surat Hakmilik/  
*Description and No. of Title—P.M. 1564. Keluasan/Area—0.1191 hektar/  
hectares. Sebab-sebab/Reasons—Dokumen hakmilik keluaran telah hilang/The  
issue document of title has been lost.*

Bertarikh 25 November 2018

Dated 25 November 2018

[PSU(K) 946-1379 Jld. 212; PTS(B) 74/2018(1)]

HAZRIQ BIN ZULKIFLI  
*Penolong Pentadbir Tanah Sik  
Kedah/  
Assistant Land Administrator Sik  
Kedah*

**No. 49.**

(Seksyen 168)

NOTIS BERKENAAN DENGAN CADANGAN HENDAK MENGELUARKAN  
HAKMILIK SAMBUNGAN (ATAU SURATAN YANG DIKELUARKAN YANG  
BAHARU SEBAGAI GANTINYA)

(Section 168)

NOTICE OF INTENTION TO ISSUE TITLE IN CONTINUATION  
(OR NEW ISSUE DOCUMENT IN LIEU THEREOF)

Pada menjalankan kuasa yang diberikan oleh seksyen 168 Kanun Tanah Negara, notis adalah dengan ini diberi bahawa adalah dicadangkan hendak menggantikan dokumen hakmilik keluaran bagi tanah yang tersebut dalam Jadual di bawah:

In exercise of the powers conferred by section 168 of the National Land Code, notice is hereby given that it is proposed to replace the issue document of title to the land described in the Schedule below:

## JADUAL/SCHEDULE

Mukim/Mukim—Sik. No. Lot/Lot No.—4475. Jenis dan Surat Hakmilik/*Description and No. of Title*—G.M. 6541. Keluasan/Area—0.6475 hektar/*hectares*. Sebab-sebab/*Reasons*—Dokumen hakmilik keluaran telah hilang/*The issue document of title has been lost*.

Bertarikh 25 November 2018

Dated 25 November 2018

[PSU(K) 946-1379 Jld. 212; PTS(B) 75/2018(1)]

HAZRIQ BIN ZULKIFLI  
*Penolong Pentadbir Tanah Sik  
Kedah/  
Assistant Land Administrator Sik  
Kedah*

**No. 50.**

(Seksyen 168)

NOTIS BERKENAAN DENGAN CADANGAN HENDAK MENGELUARKAN  
HAKMILIK SAMBUNGAN (ATAU SURATAN YANG DIKELUARKAN YANG  
BAHARU SEBAGAI GANTINYA)

(Section 168)

NOTICE OF INTENTION TO ISSUE TITLE IN CONTINUATION  
(OR NEW ISSUE DOCUMENT IN LIEU THEREOF)

Pada menjalankan kuasa yang diberikan oleh seksyen 168 Kanun Tanah Negara, notis adalah dengan ini diberi bahawa adalah dicadangkan hendak menggantikan dokumen hakmilik keluaran bagi tanah yang tersebut dalam Jadual di bawah:

In exercise of the powers conferred by section 168 of the National Land Code, notice is hereby given that it is proposed to replace the issue document of title to the land described in the Schedule below:

## JADUAL/SCHEDULE

Mukim/Mukim—Sik. No. Lot/Lot No.—8755. Jenis dan Surat Hakmilik/*Description and No. of Title*—G.M. 10101. Keluasan/Area—1.0393 hektar/*hectares*. Sebab-sebab/*Reasons*—Dokumen hakmilik keluaran telah hilang/*The issue document of title has been lost*.

Bertarikh 25 November 2018

Dated 25 November 2018

[PSU(K) 946-1379 Jld. 212; PTS(B) 78/2018(1)]

HAZRIQ BIN ZULKIFLI  
*Penolong Pentadbir Tanah Sik  
Kedah/  
Assistant Land Administrator Sik  
Kedah*

**No. 51.**

(Seksyen 168)

NOTIS BERKENAAN DENGAN CADANGAN HENDAK MENGELUARKAN  
HAKMILIK SAMBUNGAN (ATAU SURATAN YANG DIKELUARKAN YANG  
BAHARU SEBAGAI GANTINYA)

(Section 168)

NOTICE OF INTENTION TO ISSUE TITLE IN CONTINUATION  
(OR NEW ISSUE DOCUMENT IN LIEU THEREOF)

Pada menjalankan kuasa yang diberikan oleh seksyen 168 Kanun Tanah Negara, notis adalah dengan ini diberi bahawa adalah dicadangkan hendak menggantikan dokumen hakmilik keluaran bagi tanah yang tersebut dalam Jadual di bawah:

In exercise of the powers conferred by section 168 of the National Land Code, notice is hereby given that it is proposed to replace the issue document of title to the land described in the Schedule below:

JADUAL/SCHEDULE

*Mukim/Mukim—Jeneri. No. Lot/Lot No.—61009. Jenis dan Surat Hakmilik/Description and No. of Title—G.M. 4993. Keluasan/Area—2.312 hektar/hectares. Sebab-sebab/Reasons—Dokumen hakmilik keluaran telah hilang/The issue document of title has been lost.*

Bertarikh 25 November 2018

Dated 25 November 2018

[PSU(K) 946-1379 Jld. 212; PTS(B) 79/2018(1)]

HAZRIQ BIN ZULKIFLI  
*Penolong Pentadbir Tanah Sik  
Kedah/  
Assistant Land Administrator Sik  
Kedah*

**No. 52.**

(Seksyen 168)

NOTIS BERKENAAN DENGAN CADANGAN HENDAK MENGELUARKAN  
HAKMILIK SAMBUNGAN (ATAU SURATAN YANG DIKELUARKAN YANG  
BAHARU SEBAGAI GANTINYA)

(Section 168)

NOTICE OF INTENTION TO ISSUE TITLE IN CONTINUATION  
(OR NEW ISSUE DOCUMENT IN LIEU THEREOF)

Pada menjalankan kuasa yang diberikan oleh seksyen 168 Kanun Tanah Negara, notis adalah dengan ini diberi bahawa adalah dicadangkan hendak menggantikan dokumen hakmilik keluaran bagi tanah yang tersebut dalam Jadual di bawah:



In exercise of the powers conferred by section 168 of the National Land Code, notice is hereby given that it is proposed to replace the issue document of title to the land described in the Schedule below:

## JADUAL/SCHEDULE

Mukim/Mukim—Jeneri. No. Lot/Lot No.—61010. Jenis dan Surat Hakmilik/*Description and No. of Title*—G.M. 4994. Keluasan/Area—1.328 hektar/*hectares*. Sebab-sebab/*Reasons*—Dokumen hakmilik keluaran telah hilang/*The issue document of title has been lost*.

Bertarikh 25 November 2018

Dated 25 November 2018

[PSU(K) 946-1379 Jld. 212; PTS(B) 79/2018(2)]

HAZRIQ BIN ZULKIFLI  
*Penolong Pentadbir Tanah Sik  
Kedah/  
Assistant Land Administrator Sik  
Kedah*

**No. 53.**

(Seksyen 168)

NOTIS BERKENAAN DENGAN CADANGAN HENDAK MENGELUARKAN  
HAKMILIK SAMBUNGAN (ATAU SURATAN YANG DIKELUARKAN YANG  
BAHARU SEBAGAI GANTINYA)

(Section 168)

NOTICE OF INTENTION TO ISSUE TITLE IN CONTINUATION  
(OR NEW ISSUE DOCUMENT IN LIEU THEREOF)

Pada menjalankan kuasa yang diberikan oleh seksyen 168 Kanun Tanah Negara, notis adalah dengan ini diberi bahawa adalah dicadangkan hendak menggantikan dokumen hakmilik keluaran bagi tanah yang tersebut dalam Jadual di bawah:

In exercise of the powers conferred by section 168 of the National Land Code, notice is hereby given that it is proposed to replace the issue document of title to the land described in the Schedule below:

## JADUAL/SCHEDULE

Mukim/Mukim—Sik. No. P.T./P.T. No.—8010. Jenis dan Surat Hakmilik/*Description and No. of Title*—H.S.M. 2368. Keluasan/Area—0.519 hektar/*hectares*. Sebab-sebab/*Reasons*—Dokumen hakmilik keluaran telah hilang/*The issue document of title has been lost*.

Bertarikh 25 November 2018

Dated 25 November 2018

[PSU(K) 946-1379 Jld. 212; PTS(B) 82/2018(1)]

HAZRIQ BIN ZULKIFLI  
*Penolong Pentadbir Tanah Sik  
Kedah/  
Assistant Land Administrator Sik  
Kedah*

**No. 54.**

(Seksyen 168)

NOTIS BERKENAAN DENGAN CADANGAN HENDAK MENGELUARKAN  
HAKMILIK SAMBUNGAN (ATAU SURATAN YANG DIKELUARKAN YANG  
BAHARU SEBAGAI GANTINYA)

(Section 168)

NOTICE OF INTENTION TO ISSUE TITLE IN CONTINUATION  
(OR NEW ISSUE DOCUMENT IN LIEU THEREOF)

Pada menjalankan kuasa yang diberikan oleh seksyen 168 Kanun Tanah Negara, notis adalah dengan ini diberi bahawa adalah dicadangkan hendak menggantikan surat hakmilik yang dikeluarkan bagi tanah-tanah yang tersebut dalam Jadual di bawah ini kerana sebab-sebab yang berikut:

Hilang.

In exercise of the powers conferred by section 168 of the National Land Code, notice is hereby given that it is proposed to issue title in continuation to the lands described in the Schedule below for the following reasons:

Lost.

## JADUAL/SCHEDULE

Bandar/Pekan/ Mukim	No. Lot/Bahagian dan No. Fail	Keluasan/Jenis dan No. Surat Hakmilik	
<i>Town/Village/ Mukim</i>	<i>Lot No./Share and File No.</i>	<i>Area/Description and No. of Title</i>	
		Hektar/ Hectares	H.S.M.
Padang Temak	— PTPT/B/51/2018-I.H	1.4418	536
			P.M.
Tekai	— PTPT/B/52/2018-I.H	0.8201	1802
			G.M.
Padang Terap Kiri	— PTPT/B/53/2018-I.H	0.1189	567
Tekai	— PTPT/B/54/2018-I.H	2.954	5703
Tekai	— PTPT/B/54/2018-I.H	2.771	5902

Bandar/Pekan/ Mukim	No. Lot/Bahagian dan No. Fail	Keluasan/Jenis dan No. Surat Hakmilik	
<i>Town/Village/ Mukim</i>	<i>Lot No./Share and File No.</i>	<i>Area/Description and No. of Title</i>	
		Hektar/ <i>Hectares</i>	H.S.M.
Batang Tunggang Kiri	— PTPT/B/55/2018-I.H	0.3527	565 G.M.
Padang Terap Kanan	— PTPT/B/55/2018-I.H	0.9484	565
Padang Terap Kiri	— PTPT/B/55/2018-I.H	0.6017	277 H.S.M.
Kurong Hitam	— PTPT/B/56/2018-I.H	0.872	1193 Meter Persegi/ <i>Square Metres</i>
Bandar Kuala Nerang	— PTPT/B/57/2018-I.H	565.5	847 Hektar/ <i>Hectares</i> G.M.
Pedu	— PTPT/B/58/2018-I.H	0.4555	1185 H.S.M.
Belimbing Kiri	— PTPT/B/59/2018-I.H	1.1822	355 P.M.
Pekan Bukit Tembaga	— PTPT/B/60/2018-I.H	0.2021	79
Padang Temak	— PTPT/B/60/2018-I.H	2.4863	14B
Padang Temak	— PTPT/B/60/2018-I.H	0.7434	14C

Bertarikh 3 Disember 2018

Dated 3 December 2018

[PSU(K) 946-1379 Jld. 212; PTPT/B/3/1969 Jld. 8(86)]

MUHAMMAD UZAIR BIN AZIZAN  
*Penolong Pegawai Daerah (Pendaftaran)*  
*Pejabat Tanah Padang Terap*  
*b.p. Pegawai Daerah Padang Terap*  
*Kedah*

**No. 55.**

(Seksyen 187B)

NOTIS MENGENAI CADANGAN HENDAK MENGELUARKAN DOKUMEN  
HAKMILIK KELUARAN SEMENTARA YANG BARU

(Section 187B)

NOTICE OF INTENTION TO ISSUE NEW DOCUMENT OF QUALIFIED TITLE

Pada menjalankan kuasa yang diberi oleh seksyen 187B Kanun Tanah Negara, notis adalah dengan ini diberi bahawa adalah dicadangkan untuk menggantikan dokumen hakmilik keluaran sementara bagi tanah yang diperihalkan dalam Jadual di bawah ini:

In exercise of the powers conferred by section 187B of the National Land Code, notice is hereby given that it is proposed to replace of issue document of qualified title to the land described in the Schedule below:

JADUAL/SCHEDULE

Bandar/Town—Kulim. Daerah/District—Kulim. No. P.T./P.T. No.—4207. No. Fail/File No.—PTG.Ked./B/34/2018(IH). Perihal dan Surat Hakmilik/Description and No. of Title—H.S.(D) 31269. Keluasan/Area—606.7498 meter persegi/square metres. Sebab-sebab/Reasons—Hilang dalam simpanan/Title has been lost.

Bertarikh 27 Mac 2018

Dated 27 March 2018

[PSU(K) 946-1379 Jld. 212; PTG.Ked./B/34/2018(IH)(5)]

ANUARDI BIN ABU BAKAR

*Timbalan Pendaftar*

*b.p. Pendaftar Surat-surat Hakmilik Tanah  
Kedah*

**No. 56.**

(Seksyen 187B)

NOTIS MENGENAI CADANGAN HENDAK MENGELUARKAN DOKUMEN  
HAKMILIK KELUARAN SEMENTARA YANG BARU

(Section 187B)

NOTICE OF INTENTION TO ISSUE NEW DOCUMENT OF QUALIFIED TITLE

Pada menjalankan kuasa yang diberi oleh seksyen 187B Kanun Tanah Negara, notis adalah dengan ini diberi bahawa adalah dicadangkan untuk menggantikan dokumen hakmilik keluaran sementara bagi tanah yang diperihalkan dalam Jadual di bawah ini:

In exercise of the powers conferred by section 187B of the National Land Code, notice is hereby given that it is proposed to replace of issue document of qualified title to the land described in the Schedule below:

## JADUAL/SCHEDULE

Bandar/Town—Alor Setar. Daerah/District—Kota Setar. No. P.T./P.T. No.—10785. No. Fail/File No.—PTG.Ked./B/90/2018(IH). Perihal dan Surat Hakmilik/Description and No. of Title—H.S.(D) 18258. Keluasan/Area—185.8 meter persegi/square metres. Sebab-sebab/Reasons—Hilang dalam simpanan/Title has been lost.

Bertarikh 26 September 2018

Dated 26 September 2018

[PSU(K) 946-1379 Jld. 212; PTG.Ked./B/90/2018(IH)(5)]

MUHAMMAD HAKIMI BIN JAMIL  
Pendaftar Surat-surat Hakmilik Tanah  
Pejabat Pengarah Tanah dan Galian  
Kedah

**No. 57.**

(Seksyen 187B)

NOTIS MENGENAI CADANGAN HENDAK MENGELUARKAN DOKUMEN  
HAKMILIK KELUARAN SEMENTARA YANG BARU

(Section 187B)

NOTICE OF INTENTION TO ISSUE NEW DOCUMENT OF QUALIFIED TITLE

Pada menjalankan kuasa yang diberi oleh seksyen 187B Kanun Tanah Negara, notis adalah dengan ini diberi bahawa adalah dicadangkan untuk menggantikan dokumen hakmilik keluaran sementara bagi tanah yang diperihalkan dalam Jadual di bawah ini:

In exercise of the powers conferred by section 187B of the National Land Code, notice is hereby given that it is proposed to replace of issue document of qualified title to the land described in the Schedule below:

## JADUAL/SCHEDULE

Bandar/Town—Sungai Petani. Daerah/District—Kuala Muda. No. P.T./P.T. No.—38790. No. Fail/File No.—PTG.Ked./B/100/2018(IH). Perihal dan Surat Hakmilik/Description and No. of Title—H.S.(D) 71084. Keluasan/Area—130.0643 meter persegi/square metres. Sebab-sebab/Reasons—Hilang dalam simpanan/Title has been lost.

Bertarikh 26 September 2018

Dated 26 September 2018

[PSU(K) 946-1379 Jld. 212; PTG.Ked./B/100/2018(IH)(5)]

MUHAMMAD HAKIMI BIN JAMIL  
Pendaftar Surat-surat Hakmilik Tanah  
Pejabat Pengarah Tanah dan Galian  
Kedah

**No. 58.**

[Perenggan 261(1)(c)]

SURAT SAMAN KEPADA PENGGADAI SUPAYA HADIR SIASATAN

[Paragraph 261(1)(c)]

SUMMONS TO A CHARGOR TO APPEAR IN AN ENQUIRY

Di Pejabat Tanah Kota Setar, Kedah.

DI ANTARA

CIMB BANK BERHAD

Pemegang Gadaian

DAN

YEOH EE KHOON  
(K/P 640908-02-5693)

Penggadai

Yang beralamat di 1931A, Taman Darul Aman, Jalan Stadium, 05100 Alor Setar, Kedah Darul Aman dan 1303 (S), Lorong Bentara, Jalan Teluk Wanjah, 05200 Alor Setar, Kedah Darul Aman.

Di dalam gadaian yang tersebut dalam Jadual di bawah ini bagi tanah/pajakan/pajakan kecil yang tersebut di dalamnya.

Bahawasanya saya telah menerima daripada pemegang gadai dalam gadaian yang tersebut, suatu permohonan supaya perintah jualan dikeluarkan di bawah subseksyen 260(2) Kanun Tanah Negara.

Dan bahawasanya saya bercadang hendak mengadakan suatu siasatan berkenaan dengan permohonan tersebut di Pejabat Tanah Kota Setar pada hari Selasa, 8 Januari 2019 pukul 9.30 pagi.

Maka oleh yang demikian, menurut perenggan 261(1)(c) Kanun Tanah Negara, tuan/puan adalah dengan ini dikehendaki hadir dalam siasatan tersebut dan menunjukkan sebab-sebab mengapa perintah tersebut tidak patut dibuat.

At Land Office of Kota Setar, Kedah.

BETWEEN

CIMB BANK BERHAD

Chargee

AND

YEOH EE KHOON  
(K/P 640908-02-5693)

Chargor

Residing at 1931A, Taman Darul Aman, Jalan Stadium, 05100 Alor Setar, Kedah Darul Aman and 1303 (S), Lorong Bentara, Jalan Teluk Wanjah, 05200 Alor Setar, Kedah Darul Aman.

As a chargor in the charge as mentioned in the Schedule below for land/ lease/sub-lease as mentioned therein.

Notice is hereby given that I received from the chargee in the charge an application for an order to be issued under subsection 260(2) of the National Land Code.

And I hereby propose to hold an enquiry in respect of the above application at the Land Office Kota Setar, on Tuesday, 8 January 2019 at 9.30 a.m.

Therefore as required under paragraph 261(1)(c) of the National Land Code, you are hereby as required to appear at the enquiry and show cause why the above order should not be made.

JADUAL TANAH DAN KEPENTINGAN/*SCHEDULE OF LAND AND INTEREST*

Bandar/Town—Alor Setar. No. Lot/Lot No.—2553. Jenis dan No. Hakmilik/*Description and No. of Title*—P.M. 2921 (dulu P.M. 49). Bahagian Tanah (jika ada)/*Share of Land (if any)*—Kesemua. No. Berdaftar \*Pajakan/Pajakan Kecil (jika ada)/*Registered No. of \*Lease/Sub-lease (if any)*—No. Per. 1191/1987, Jilid 7, Folio 33. No. Berdaftar Gadaian (jika ada)/*Registered No. of Charge (if any)*—No. Pers. 860/2004.

Bertarikh 28 November 2018

Dated 28 November 2018

[PSU(K) 946-1379 Jld. 212; PTKS/Q/106/2018]

OMMULKHAIR BINTI AHMAD  
*Penolong Pentadbir Tanah*  
*b.p. Pentadbir Tanah Kota Setar*  
*Kedah/*  
*Assistant Land Administrator*  
*for Land Administrator Kota Setar*  
*Kedah*

**No. 59.**

[Perenggan 261(1)(c)]

SURAT SAMAN KEPADA PENGGADAI SUPAYA HADIR SIASATAN

[Paragraph 261(1)(c)]

SUMMONS TO A CHARGOR TO APPEAR IN AN ENQUIRY

Di Pejabat Tanah Kota Setar, Kedah.

DI ANTARA

PUBLIC BANK BERHAD

Pemegang Gadaian

DAN

ACL JATI SDN. BHD.  
(NO. SYARIKAT: 595770-A)

Penggadai

Yang beralamat di Suite A, 1018-B, Tingkat 2, Lorong Merpati, 05200 Alor Setar, Kedah Darul Aman, 2796-E, Taman Lumba Kuda, Jalan Tun Syed Shahbudin, 05250 Alor Setar, Kedah Darul Aman dan 8 & 9, Jalan Kristal 1, Taman Perindustrian Ringan Kristal, Jalan Gangsa, 05150 Alor Setar, Kedah Darul Aman.

Di dalam gadaian yang tersebut dalam Jadual di bawah ini bagi tanah/pajakan/pajakan kecil yang tersebut di dalamnya.

Bahawasanya saya telah menerima daripada pemegang gadai dalam gadaian yang tersebut, suatu permohonan supaya perintah jualan dikeluarkan di bawah subseksyen 260(2) Kanun Tanah Negara.

Dan bahawasanya saya bercadang hendak mengadakan suatu siasatan berkenaan dengan permohonan tersebut di Pejabat Tanah Kota Setar pada hari Selasa, 22 Januari 2019 pukul 9.30 pagi.

Maka oleh yang demikian, menurut perenggan 261(1)(c) Kanun Tanah Negara, tuan/puan adalah dengan ini dikehendaki hadir dalam siasatan tersebut dan menunjukkan sebab-sebab mengapa perintah tersebut tidak patut dibuat.

At Land Office of Kota Setar, Kedah.

BETWEEN

PUBLIC BANK BERHAD

Chargee

AND

ACL JATI SDN. BHD.  
(NO. SYARIKAT: 595770-A)

Chargor

Residing at Suite A, 1018-B, Tingkat 2, Lorong Merpati, 05200 Alor Setar, Kedah Darul Aman, 2796-E, Taman Lumba Kuda, Jalan Tun Syed Shahbudin, 05250 Alor Setar, Kedah Darul Aman and 8 & 9, Jalan Kristal 1, Taman Perindustrian Ringan Kristal, Jalan Gangsa, 05150 Alor Setar, Kedah Darul Aman.

As a chargor in the charge as mentioned in the Schedule below for land/lease/sub-lease as mentioned therein.

Notice is hereby given that I received from the chargee in the charge an application for an order to be issued under subsection 260(2) of the National Land Code.

And I hereby propose to hold an enquiry in respect of the above application at the Land Office Kota Setar, on Tuesday, 22 January 2019 at 9.30 a.m.

Therefore as required under paragraph 261(1)(c) of the National Land Code, you are hereby as required to appear at the enquiry and show cause why the above order should not be made.



JADUAL TANAH DAN KEPENTINGAN/*SCHEDULE OF LAND AND INTEREST*

Bandar/*Town*—Alor Merah. No. Lot/*Lot No.*—8247, Seksyen 53 (dulu P.T. 4480). Jenis dan No. Hakmilik/*Description and No. of Title*—G.M. 1283 (dulu H.S.M. 429). Bahagian Tanah (jika ada)/*Share of Land (if any)*—Kesemua. No. Berdaftar Gadaian (jika ada)/*Registered No. of Charge (if any)*—No. Pers. 8205/2005.

Bertarikh 4 Disember 2018

Dated 4 December 2018

[PSU(K) 946-1379 Jld. 212; PTKS/Q/119/2018]

OMMULKHAIR BINTI AHMAD  
*Penolong Pentadbir Tanah*  
*b.p. Pentadbir Tanah Kota Setar*  
*Kedah/*  
*Assistant Land Administrator*  
*for Land Administrator Kota Setar*  
*Kedah*

**No. 60.**

[Perenggan 261(1)(c)]

SURAT SAMAN KEPADA PENGGADAI SUPAYA HADIR SIASATAN

[Paragraph 261(1)(c)]

SUMMONS TO A CHARGOR TO APPEAR IN AN ENQUIRY

Di Pejabat Tanah Kubang Pasu, Kedah.

DI ANTARA

BANK SIMPANAN NASIONAL

Pemegang Gadaian

DAN

NURUL HUDA HAYATI BINTI  
ABDUL TALIB  
(K/P 780824-02-5316)

Penggadai

Yang beralamat di 41, Lorong 3, Taman Teratai, 06700 Pendang, Kedah Darul Aman dan 240, Taman Seri Aman, 06000 Jitra, Kedah Darul Aman.

Di dalam gadaian yang tersebut dalam Jadual di bawah ini bagi tanah/pajakan/pajakan kecil yang tersebut di dalamnya.

Bahawasanya saya telah menerima daripada pemegang gadai dalam gadaian yang tersebut, suatu permohonan supaya perintah jualan dikeluarkan di bawah subseksyen 260(2) Kanun Tanah Negara.

Dan bahawasanya saya bercadang hendak mengadakan suatu siasatan berkenaan dengan permohonan tersebut di Pejabat Tanah Kubang Pasu, 06000 Jitra, Kedah Darul Aman pada hari Khamis, 10 Januari 2019 pukul 11.30 pagi.

Maka oleh yang demikian, menurut perenggan 261(1)(c) Kanun Tanah Negara, tuan/puan adalah dengan ini dikehendaki hadir dalam siasatan tersebut dan menunjukkan sebab-sebab mengapa perintah tersebut tidak patut dibuat.

At Land Office of Kubang Pasu, Kedah.

BETWEEN

BANK SIMPANAN NASIONAL

Chargee

AND

NURUL HUDA HAYATI BINTI  
ABDUL TALIB  
(I/C 780824-02-5316)

Chargor

Residing at 41, Lorong 3, Taman Teratai, 06700 Pendang, Kedah Darul Aman and 240, Taman Seri Aman, 06000 Jitra, Kedah Darul Aman.

As a chargor in the charge as mentioned in the Schedule below for land/lease/sub-lease as mentioned therein.

Notice is hereby given that I received from the chargee in the charge an application for an order to be issued under subsection 260(2) of the National Land Code.

And I hereby propose to hold an enquiry in respect of the above application at the Land Office Kubang Pasu, 06000 Jitra, Kedah Darul Aman, on Thursday, 10 January 2019 at 11.30 a.m.

Therefore as required under paragraph 261(1)(c) of the National Land Code, you are hereby as required to appear at the enquiry and show cause why the above order should not be made.

JADUAL TANAH DAN KEPENTINGAN/SCHEDULE OF LAND AND INTEREST

Bandar/Town—Bandar Darulaman. No. Plot/Plot No.—240. Jenis dan No. Hakmilik/Description and No. of Title—H.S.M. 2087. Bahagian Tanah (jika ada)/Share of Land (if any)—Kesemua. No. Berdaftar Gadaian (jika ada)/Registered No. of Charge (if any)—No. Pers. 649/2014.

Bertarikh 28 November 2018

Dated 28 November 2018

[PSU(K) 946-1379 Jld. 212; PTKP/Q/31/2018(18)]

NOORUL AZYYATI BINTI AHMAD  
*Penolong Pentadbir Tanah Kubang Pasu*  
*b.p. Pentadbir Tanah Kubang Pasu*  
*Kedah/*  
*Assistant Land Administrator Kubang Pasu*  
*for Land Administrator Kubang Pasu*  
*Kedah*

**No. 61.**

[Perenggan 261(1)(c)]

SURAT SAMAN KEPADA PENGGADAI SUPAYA HADIR SIASATAN

[Paragraph 261(1)(c)]

SUMMONS TO A CHARGOR TO APPEAR IN AN ENQUIRY

Di Pejabat Tanah Kubang Pasu, Kedah.

DI ANTARA

CIMB BANK BERHAD

Pemegang Gadaian

DAN

RAFIZAM BIN ABD RAZAK  
(K/P 770608-02-6091)  
RUHAIDA BINTI IBRAHIM  
(K/P 780124-02-5016)

Penggadai

Yang beralamat di 135, Taman Utama Fasa 2, Jalan Gangsa, 05250 Alor Setar, Kedah Darul Aman, 120, Jalan Desa Halban 4, Taman Desa Halban, 06000 Jitra, Kedah Darul Aman dan Lot B4, Bangunan Arked MARA, Jalan Sungai Korok, 06000 Jitra, Kedah Darul Aman.

Di dalam gadaian yang tersebut dalam Jadual di bawah ini bagi tanah/pajakan/pajakan kecil yang tersebut di dalamnya.

Bahawasanya saya telah menerima daripada pemegang gadai dalam gadaian yang tersebut, suatu permohonan supaya perintah jualan dikeluarkan di bawah subseksyen 260(2) Kanun Tanah Negara.

Dan bahawasanya saya bercadang hendak mengadakan suatu siasatan berkenaan dengan permohonan tersebut di Pejabat Tanah Kubang Pasu, 06000 Jitra, Kedah Darul Aman pada hari Khamis, 10 Januari 2019 pukul 12.00 tengah hari.

Maka oleh yang demikian, menurut perenggan 261(1)(c) Kanun Tanah Negara, tuan/puan adalah dengan ini dikehendaki hadir dalam siasatan tersebut dan menunjukkan sebab-sebab mengapa perintah tersebut tidak patut dibuat.

At Land Office of Kubang Pasu, Kedah.

BETWEEN

CIMB BANK BERHAD

Chargee

AND

RAFIZAM BIN ABD RAZAK  
(I/C 770608-02-6091)  
RUHAIDA BINTI IBRAHIM  
(I/C1 780124-02-5016)

Chargor

Residing at 135, Taman Utama Fasa 2, Jalan Gangsa, 05250 Alor Setar, Kedah Darul Aman, 120, Jalan Desa Halban 4, Taman Desa Halban, 06000 Jitra, Kedah Darul Aman and Lot B4, Bangunan Arked MARA, Jalan Sungai Korok, 06000 Jitra, Kedah Darul Aman.

As a chargor in the charge as mentioned in the Schedule below for land/ lease/sub-lease as mentioned therein.

Notice is hereby given that I received from the chargee in the charge an application for an order to be issued under subsection 260(2) of the National Land Code.

And I hereby propose to hold an enquiry in respect of the above application at the Land Office Kubang Pasu, 06000 Jitra, Kedah Darul Aman, on Thursday, 10 January 2019 at 12.00 p.m..

Therefore as required under paragraph 261(1)(c) of the National Land Code, you are hereby as required to appear at the enquiry and show cause why the above order should not be made.

JADUAL TANAH DAN KEPENTINGAN/SCHEDULE OF LAND AND INTEREST

Bandar/Town—Bandar Darulaman. No. P.T./P.T. No.—1564. Jenis dan No. Hakmilik/Description and No. of Title—H.S.M. 2755. Bahagian Tanah (jika ada)/Share of Land (if any)—Kesemua. No. Berdaftar Gadaian (jika ada)/Registered No. of Charge (if any)—No. Pers. 648/2008.

Bertarikh 2 Disember 2018

Dated 2 December 2018

[PSU(K) 946-1379 Jld. 212; PTKP/Q/27/2018(17)]

NOORUL AZYYATI BINTI AHMAD  
*Penolong Pentadbir Tanah Kubang Pasu*  
*b.p. Pentadbir Tanah Kubang Pasu*  
*Kedah/*  
*Assistant Land Administrator Kubang Pasu*  
*for Land Administrator Kubang Pasu*  
*Kedah*

Hakcipta Pencetak (H)

PERCETAKAN NASIONAL MALAYSIA BERHAD

Semua Hak Terpelihara. Tiada mana-mana bahagian jua daripada penerbitan ini boleh diterbitkan semula atau disimpan di dalam bentuk yang boleh diperolehi semula atau disiarkan dalam sebarang bentuk dengan apa jua cara elektronik, mekanikal, fotokopi, rakaman dan/ atau sebaliknya tanpa mendapat izin daripada Percetakan Nasional Malaysia Berhad (Pencetak kepada Kerajaan Malaysia yang dilantik).



DICETAK OLEH  
 PERCETAKAN NASIONAL MALAYSIA BERHAD  
 CAWANGAN ALOR SETAR  
 BAGI PIHAK DAN DENGAN PERINTAH KERAJAAN MALAYSIA