



NEGERI KEDAH DARUL AMAN

Warta Kerajaan

DITERBITKAN DENGAN KUASA

GOVERNMENT OF KEDAH DARUL AMAN GAZETTE

PUBLISHED BY AUTHORITY

Jil. 64

4hb Mac 2021

No. 5

No. 188.

AKTA MAHKAMAH RENDAH 1948

(Akta 92)

SUBORDINATE COURTS ACT 1948

(Act 92)

PERLANTIKAN MAJISTRET KELAS KEDUA DI BAWAH SEKSYEN 79

APPOINTMENT OF SECOND CLASS MAGISTRATE UNDER SECTION 79

Pada menjalankan kuasa-kuasa yang diberi oleh seksyen 79 Akta Mahkamah Rendah 1948 [Akta 92], Pihak Berkuasa Negeri Kedah Darul Aman dengan ini melantik pegawai yang dinamakan dalam Ruang (1) Jadual untuk memegang jawatan yang dinyatakan dalam Ruang (2) mulai dari tarikh yang dinyatakan dalam Ruang (3).

In exercise of the powers conferred by section 79 of the Subordinate Courts Act 1948 [Act 92], the State Authority of Kedah hereby appoints the officer named in Column (1) of the Schedule of hold the posts as specified in Column (2) with effect from the date secified in Column (3).

Bil.	Nama Pegawai	Jawatan Yang Dilantik	Tarikh Lantikan
1.	Abd Shukor bin Aziz Ketua Penolong Pengarah Gred N52	Majistret Kelas Dua	6-1-2020
2.	Abdullah Az Zubair bin Baharuddin Penolong Pengarah Gred N41	Majistret Kelas Dua	2-3-2020

Bertarikh 6 Januari 2021

Dated 6 January 2021

[PTG.KED.J/400-7/2011 JLD. 14(87)]

MOHAMAD AZLEE BIN AHMAD
*Setiausaha Majlis Mesyuarat Kerajaan
Kedah*

KANUN TANAH NEGARA
(Akta 56 tahun 1965)

NATIONAL LAND CODE
(Act 56 of 1965)

No. 189.

LANTIKAN DI BAWAH PERENGGAN 12(1)(b)

APPOINTED UNDER PARAGRAPH 12(1)(b)

Pada menjalankan kuasa yang diberikan oleh perenggan 12(1)(b) Kanun Tanah Negara, maka inilah Pihak Berkuasa Negeri bagi Negeri Kedah Darul Aman melantik pegawai dalam Jadual yang tersebut di bawah ini kepada jawatan yang bertentangan dengan namanya bagi maksud Kanun yang tersebut di dalam dan bagi Negeri Kedah Darul Aman dari tarikh yang dinyatakan di sebelahnya:

In exercise of the powers conferred by paragraph 12(1)(b) of the National Land Code, the State Authority of the State of Kedah Darul Aman hereby appoints the officers in the Schedule hereto the post appearing against his names for the purposes of the said code in and for the State of Kedah Darul Aman with effect from the date shown against the names:

JADUAL/SCHEDULE

Bil.	Nama Pegawai	Jawatan Yang Dilantik	Tarikh Lantikan
1.	Nurul Zaki bin Mohd Zainol Penolong Pengarah Tanah dan Galian (Pembangunan) Gred N44	Penolong Pengarah Tanah dan Galian (Pembangunan)	16-11-2020
2.	Mu'ammam bin Haji Mohamad Ali Penolong Pegawai Daerah (Pembangunan Fizikal) Gred N44	Penolong Pentadbir Tanah Daerah Kulim	14-5-2020

Bil.	Nama Pegawai	Jawatan Yang Dilantik	Tarikh Lantikan
3.	Siti Nur Atikah binti Moktar Penolong Pegawai Daerah (Pendaftaran) Gred N41	Penolong Pentadbir Tanah Daerah Bandar Baharu	2-2-2020
4.	Muhammad Ashyaraf bin Sulaiman Penolong Pegawai Daerah (Pendaftaran) Gred N41	Penolong Pentadbir Tanah Daerah Kuala Muda	1-9-2020
5.	Muhammad Farhaan bin Haji Fadzil Penolong Pegawai Daerah (Pendaftaran) Gred N41	Penolong Pentadbir Tanah Daerah Kulim	1-9-2020
6.	Mohamad 'Ammar Kasyfi bin Bakar Penolong Pegawai Daerah (Penguatkuasaan, Teknikal dan Hasil) Gred N41	Penolong Pentadbir Tanah Daerah Baling	1-9-2020
7.	Nafishah binti Md Sharif Penolong Pegawai Daerah (Penguatkuasaan dan Teknikal) Gred N41	Penolong Pentadbir Tanah Daerah Kota Setar	1-9-2020
8.	Abdul Rahim bin Abu Bakar Penolong Pegawai Daerah (Penguatkuasaan dan Teknikal) Gred N41	Penolong Pentadbir Tanah Daerah Kuala Muda	1-9-2020
9.	Muhammad Anas Fakhri bin Mohammad Zin Penolong Pegawai Daerah (Pembangunan Masyarakat) Gred N41	Penolong Pentadbir Tanah Daerah Sik	1-9-2020
10.	Johari bin Md. Salleh Penolong Pegawai Tanah Gred NT32	Penolong Pentadbir Tanah Daerah Padang Terap	1-7-2020
11.	Rogayah binti Ahmad Pembantu Tadbir (P/O) Gred N22	Penolong Pentadbir Tanah Daerah Kota Setar	3-8-2020
12.	Mohd Hasnizam bin Hassan Pembantu Tadbir (P/O) Gred N22	Penolong Pentadbir Tanah Daerah Pendang	3-8-2020

Bertarikh 6 Januari 2021

Dated 6 January 2021

[PTG.Ked.J/400-7/2011 JLD. 14(86)]

MOHAMAD AZLEE BIN AHMAD
*Setiausaha Majlis Mesyuarat Kerajaan
 Kedah/
 Secretary State Executive Council
 Kedah*

No. 190.

LANTIKAN DI BAWAH PERENGGAN 12(1)(b)

APPOINTED UNDER PARAGRAPH 12(1)(b)

Pada menjalankan kuasa yang diberikan oleh perenggan 12(1)(b) Kanun Tanah Negara, maka inilah Pihak Berkuasa Negeri bagi Negeri Kedah Darul Aman melantik pegawai dalam Jadual yang tersebut di bawah ini kepada jawatan yang bertentangan dengan namanya bagi maksud Kanun yang tersebut di dalam dan bagi Negeri Kedah Darul Aman dari tarikh yang dinyatakan di sebelahnya:

In exercise of the powers conferred by paragraph 12(1)(b) of the National Land Code, the State Authority of the State of Kedah Darul Aman hereby appoints the officers in the Schedule hereto the post appearing against his names for the purposes of the said Code in and for the State of Kedah Darul Aman with effect from the date shown against the names:

JADUAL/SCHEDULE

Bil.	Nama Pegawai	Jawatan Yang Dilantik	Tarikh Lantikan
1.	Ku Shahabudin bin Ku Ibrahim Penghantar Notis Gred N14	Penghantar Notis Pejabat Pengarah Tanah dan Galian Negeri Kedah	1-6-1993
2.	Mohd Jamil bin Ismail Penghantar Notis Gred N11	Penghantar Notis Pejabat Pengarah Tanah dan Galian Negeri Kedah	1-1-1994
3.	Ahmad Taufik bin Abd. Wahab Penghantar Notis Gred N11	Penghantar Notis Pejabat Pengarah Tanah dan Galian Negeri Kedah	1-10-2017
4.	Shariwazan bin Shuib Penghantar Notis Gred N11	Penghantar Notis Pejabat Pengarah Tanah dan Galian Negeri Kedah	1-12-1999
5.	Zainol Abidin bin Hamid Penghantar Notis Gred N11	Penghantar Notis Pejabat Pengarah Tanah dan Galian Negeri Kedah	17-8-1996
6.	Azmi bin Ahmad Penghantar Notis Gred N11	Penghantar Notis Pejabat Pengarah Tanah dan Galian Negeri Kedah	1-12-2001
7.	Norizan bin Chik Penghantar Notis Gred N11	Penghantar Notis Pejabat Tanah Kuala Muda	16-12-2003
8.	Shahimi bin Bakiya Penghantar Notis Gred N11	Penghantar Notis Pejabat Tanah Kuala Muda	1-7-2007
9.	Badrul Nizam bin Mohd Noor @ Fadzil Penghantar Notis Gred N11	Penghantar Notis Pejabat Tanah Kuala Muda	1-11-2010

Bil.	Nama Pegawai	Jawatan Yang Dilantik	Tarikh Lantikan
10.	Mohamad Nidzam bin Mokhtar Penghantar Notis Gred N11	Penghantar Notis Pejabat Tanah Kuala Muda	1-10-2017
11.	Razman bin Abu Seman Penghantar Notis Gred N14	Penghantar Notis Pejabat Tanah Kubang Pasu	15-11-2001
12.	Saidon bin Ahmad Penghantar Notis Gred N11	Penghantar Notis Pejabat Tanah Kubang Pasu	1-12-1999
13.	Shahidan bin Abd Rashid Penghantar Notis Gred N11	Penghantar Notis Pejabat Tanah Kubang Pasu	15-11-2001
14.	Shafie bin Dahalan Penghantar Notis Gred N11	Penghantar Notis Pejabat Tanah Kubang Pasu	1-7-2007
15.	Zulkifli bin Yusof Penghantar Notis Gred N11	Penghantar Notis Pejabat Tanah Kubang Pasu	1-7-2007
16.	Muhammad Fahmi bin Sateri Penghantar Notis Gred N11	Penghantar Notis Pejabat Tanah Kubang Pasu	1-10-2017
17.	Jamal bin Hassan Penghantar Notis Gred N14	Penghantar Notis Pejabat Tanah Kulim	16-3-2005
18.	Mohammad Afifi bin Abd Rashid Pembantu Operasi Gred N11	Pembantu Operasi Pejabat Tanah Kulim	1-4-2015
19.	Mohd Zainol bin Abu Pembantu Operasi Gred N14	Pembantu Operasi Pejabat Tanah Bandar Baharu	17-2-2019
20.	Azman bin Haji Che Din Pembantu Operasi Gred N11	Pembantu Operasi Pejabat Tanah Bandar Baharu	1-11-2013
21.	Mohamad Amin bin Ibrahim Penghantar Notis Gred N14	Penghantar Notis Pejabat Tanah Baling	16-11-2014
22.	Muad bin Hashim Penghantar Notis Gred N11	Penghantar Notis Pejabat Tanah Baling	1-11-2013
23.	Mohd. Yazid bin Yaacob Pembantu Operasi Gred N11	Pembantu Operasi Pejabat Tanah Baling	1-7-2017
24.	Mohd Fauzan bin Mohd Pewira Penghantar Notis Gred N11	Penghantar Notis Pejabat Tanah Langkawi	1-10-2017
25.	Salman bin Mohd Salleh Penghantar Notis Gred N11	Penghantar Notis Pejabat Tanah Langkawi	1-10-2017
26.	Azmi bin Man Penghantar Notis Gred N11	Penghantar Notis Pejabat Tanah Yan	1-11-2010
27.	Mohd Shafie bin Yahya Penghantar Notis Gred N11	Penghantar Notis Pejabat Tanah Yan	1-2-2011

Bil.	Nama Pegawai	Jawatan Yang Dilantik	Tarikh Lantikan
28.	Mohamad Zobi bin Shafiee Penghantar Notis Gred N11	Penghantar Notis Pejabat Tanah Pokok Sena	1-7-2008
29.	Khalid bin Ismail Penghantar Notis Gred N11	Penghantar Notis Pejabat Tanah Pokok Sena	1-7-2008
30.	Azlan bin Ahmad Penghantar Notis Gred N11	Penghantar Notis Pejabat Tanah Sik	1-11-2010
31.	Abdul Malek bin Harun Penghantar Notis Gred N11	Penghantar Notis Pejabat Tanah Sik	1-11-2010
32.	Shahinudin bin Harun Penghantar Notis Gred N11	Penghantar Notis Pejabat Tanah Sik	16-3-1997
33.	Shatir bin Ahmad Penghantar Notis Gred N11	Penghantar Notis Pejabat Tanah Pendang	2-4-2006
34.	Ahmad Fuad bin Yahaya Penghantar Notis Gred N11	Penghantar Notis Pejabat Tanah Pendang	16-3-2005
35.	Noor Khairi bin Mohd Noor Penghantar Notis Gred N11	Penghantar Notis Pejabat Tanah Pendang	16-2-2011
36.	Zabakree bin Ahmad Penghantar Notis Gred N11	Penghantar Notis Pejabat Tanah Padang Terap	2-5-1990
37.	Abu Bakar bin Abdul Talib Penghantar Notis Gred N11	Penghantar Notis Pejabat Tanah Padang Terap	15-11-2001
38.	Mohd Hafiz bin Zakaria Penghantar Notis Gred N11	Penghantar Notis Pejabat Tanah Kota Setar	1-10-2017
39.	Aresh bin Abdullah Penghantar Notis Gred N11	Penghantar Notis Pejabat Tanah Kota Setar	1-11-2010
40.	Mohd. Fauzi bin Mat Isa Penghantar Notis Gred N11	Penghantar Notis Pejabat Tanah Kota Setar	3-6-1993
41.	Mohamad Fikeri bin Mohamad Yusoff Penghantar Notis Gred N11	Penghantar Notis Pejabat Tanah Kota Setar	1-10-2017
42.	Abdul Muis bin Mohd. Sobri Penghantar Notis Gred N11	Penghantar Notis Pejabat Tanah Kota Setar	1-10-2017

Bertarikh 6 Januari 2021

Dated 6 January 2021

[PTG.KED.J/400-7/2011 JLD. 14(85)]

MOHAMAD AZLEE BIN AHMAD
*Setiausaha Majlis Mesyuarat Kerajaan
 Kedah/
 Secretary State Executive Council
 Kedah*

No. 191.

PERISYTIHARAN DI BAWAH SEKSYEN 62
SIMPANAN TANAH BAGI PENGGUNAAN AM

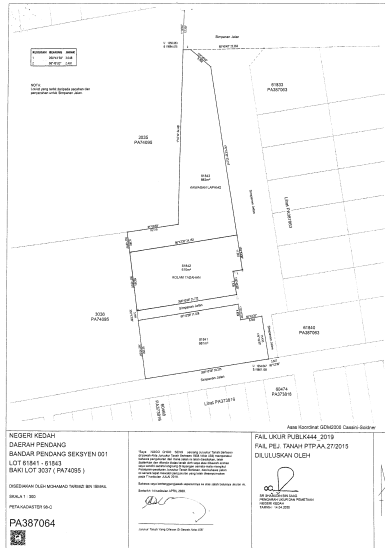
DECLARATION UNDER SECTION 62
RESERVATION OF LAND FOR PUBLIC PURPOSE

Pada menjalankan kuasa yang diberikan oleh seksyen 62 Kanun Tanah Negara, maka inilah Pihak Berkuasa Negeri mengisytiharkan bahawa lengkongan yang tersebut di dalam Jadual di bawah ini dan dipetakan di atas Peta Pejabat Ukur dan Pemetaan No. P.A. 387064 yang disimpan di Pejabat Pengarah Ukur dan Pemetaan, Negeri Kedah Darul Aman dikehendaki bagi maksud penggunaan am iaitu “Kolam Tadahan” dan diisytiharkan Setiausaha Kerajaan Negeri Kedah Darul Aman sebagai Pegawai Pengawal.

In exercise of the powers conferred by section 62 of the National Land Code, the State Authority hereby declares that the land described in the Schedule hereto and delineated upon Certified Plan No. P.A. 387064 deposited in the Office of the Director of Survey Kedah Darul Aman as reserved for public purpose namely “Retention Pond” and to be controlled by State Secretary Kedah Darul Aman.

JADUAL/SCHEDULE

Bandar—Pendang, Seksyen 001. Daerah—Pendang. Lot—61842 (Kolam Tadahan). Keluasan—610 meter persegi. No. Pelan Akui—387064.



Bertarikh

Dated

[PSU(K): 836-1437; PTG/KED/A/129/2016]

MOHAMAD AZLEE BIN AHMAD
*Setiausaha Majlis Mesyuarat Kerajaan
Kedah/
Secretary State Executive Council
Kedah*

No. 192.

PERISYTIHARAN DI BAWAH SEKSYEN 62
SIMPANAN TANAH BAGI PENGGUNAAN AM

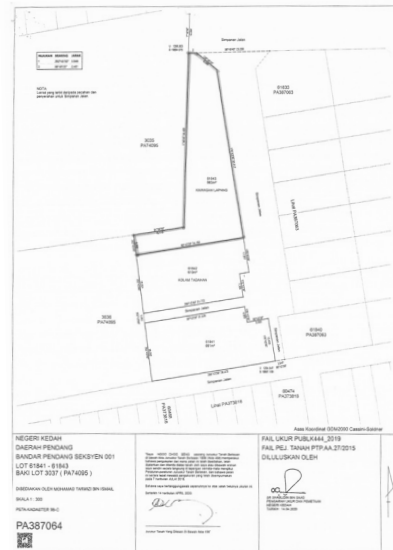
DECLARATION UNDER SECTION 62
RESERVATION OF LAND FOR PUBLIC PURPOSE

Pada menjalankan kuasa yang diberikan oleh seksyen 62 Kanun Tanah Negara, maka inilah Pihak Berkuasa Negeri mengisytiharkan bahawa lengkongan yang tersebut di dalam Jadual di bawah ini dan dipetakan di atas Peta Pejabat Ukur dan Pemetaan No. P.A. 387064 yang disimpan di Pejabat Pengarah Ukur dan Pemetaan, Negeri Kedah Darul Aman dikehendaki bagi maksud penggunaan am iaitu “Kawasan Lapang” dan diisytiharkan Setiausaha Kerajaan Negeri Kedah Darul Aman sebagai Pegawai Pengawal.

In exercise of the powers conferred by section 62 of the National Land Code, the State Authority hereby declares that the land described in the Schedule hereto and delineated upon Certified Plan No. P.A. 387064 deposited in the Office of the Director of Survey Kedah Darul Aman as reserved for public purpose namely “Open Space” and to be controlled by State Secretary Kedah Darul Aman.

JADUAL/SCHEDULE

Bandar—Pendang, Seksyen 001. Daerah—Pendang. Lot—61843 (Kawasan Lapang). Keluasan—883 meter persegi. No. Pelan Akui—387064.



Bertarikh

Dated

[PSU(K): 836-1437; PTG/KED/A/129/2016]

MOHAMAD AZLEE BIN AHMAD
*Setiausaha Majlis Mesyuarat Kerajaan
Kedah/
Secretary State Executive Council
Kedah*

No. 193.

PERISYTIHARAN DI BAWAH SEKSYEN 62
SIMPANAN TANAH BAGI PENGGUNAAN AM

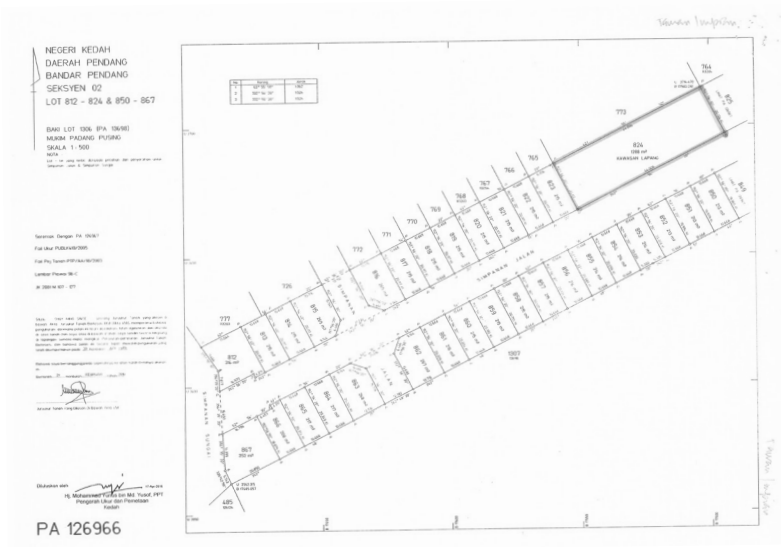
DECLARATION UNDER SECTION 62
RESERVATION OF LAND FOR PUBLIC PURPOSE

Pada menjalankan kuasa yang diberikan oleh seksyen 62 Kanun Tanah Negara, maka inilah Pihak Berkuasa Negeri mengisytiharkan bahawa lengkungan yang tersebut di dalam Jadual di bawah ini dan dipetakan di atas Peta Pejabat Ukur dan Pemetaan No. P.A. 126966 yang disimpan di Pejabat Pengarah Ukur dan Pemetaan, Negeri Kedah Darul Aman dikehendaki bagi maksud penggunaan am iaitu “Kawasan Lapang” dan diisytiharkan Setiausaha Kerajaan Negeri Kedah Darul Aman sebagai Pegawai Pengawal.

In exercise of the powers conferred by section 62 of the National Land Code, the State Authority hereby declares that the land described in the Schedule hereto and delineated upon Certified Plan No. P.A. 126966 deposited in the Office of the Director of Survey Kedah Darul Aman as reserved for public purpose namely “Open Space” and to be controlled by State Secretary Kedah Darul Aman.

JADUAL/SCHEDULE

Bandar—Pendang, Seksyen 2. Daerah—Pendang. Lot—824 (Kawasan Lapang).
Keluasan—1288 meter persegi. No. Pelan Akui—126966.



Bertarikh

Dated

[PSU(K): 338-1425; PTG/KED/A/33/2004]

MOHAMAD AZLEE BIN AHMAD
Setiausaha Majlis Mesyuarat Kerajaan
Kedah/
Secretary State Executive Council
Kedah

No. 195.

PERISYTIHARAN DI BAWAH SEKSYEN 62
SIMPANAN TANAH BAGI PENGGUNAAN AM

DECLARATION UNDER SECTION 62
RESERVATION OF LAND FOR PUBLIC PURPOSE

Pada menjalankan kuasa yang diberikan oleh seksyen 62 Kanun Tanah Negara, maka inilah Pihak Berkuasa Negeri mengisytiharkan bahawa lengkongan yang tersebut di dalam Jadual di bawah ini dan dipetakan di atas Peta Pejabat Ukur dan Pemetaan No. P.A. 385786 yang disimpan di Pejabat Pengarah Ukur dan Pemetaan, Negeri Kedah Darul Aman dikehendaki bagi maksud penggunaan am iaitu “Kawasan Lapang” dan diisytiharkan Setiausaha Kerajaan Negeri Kedah Darul Aman sebagai Pegawai Pengawal.

In exercise of the powers conferred by section 62 of the National Land Code, the State Authority hereby declares that the land described in the Schedule hereto and delineated upon Certified Plan No. P.A. 385786 deposited in the Office of the Director of Survey Kedah Darul Aman as reserved for public purpose namely “Open Space” and to be controlled by State Secretary Kedah Darul Aman.

JADUAL/SCHEDULE

Pekan—Tanah Merah. Daerah—Pendang. Lot—60136 (Kawasan Lapang).
Keluasan—717 meter persegi. No. Pelan Akui—385786.



Bertarikh

Dated

[PSU(K): 157/1431; PTG/KED/A/28/2010]

MOHAMAD AZLEE BIN AHMAD
*Setiausaha Majlis Mesyuarat Kerajaan
Kedah/
Secretary State Executive Council
Kedah*

No. 196.

PERISYTIHARAN DI BAWAH SEKSYEN 62
SIMPANAN TANAH BAGI PENGGUNAAN AM

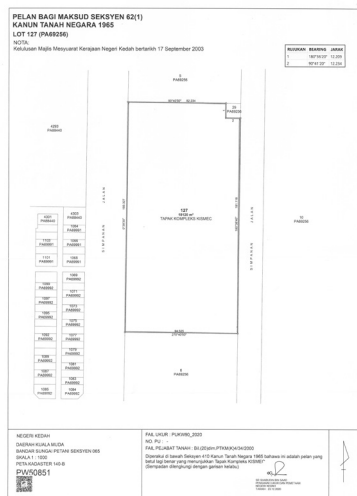
DECLARATION UNDER SECTION 62
RESERVATION OF LAND FOR PUBLIC PURPOSE

Menurut kuasa yang diberikan oleh seksyen 62 Kanun Tanah Negara, maka inilah Pihak Yang Berkuasa Negeri mengisytiharkan bahawa lengkongan yang tersebut di dalam Jadual di bawah ini dan dipetakan di dalam Peta Pejabat Ukur No. P.W. 50851 yang disimpan di Pejabat Pengarah Ukur, Kedah dikehendaki bagi maksud penggunaan am iaitu “Tapak Kompleks KISMEC” dan dilantik Setiausaha Kerajaan Negeri Kedah sebagai Pegawai Pengawal dan dipertugaskan KISMEC (Kedah Industrial Skills & Management Development Centre) menyelenggarakannya.

In exercise of the powers conferred by section 62 of the National Land Code, the State Authority hereby declares that the land described in the Schedule hereto and delineated upon Certified Plan No. P.W. 50851 deposited in the Office of the Chief Surveyor, Kedah is reserved for a public purpose namely for “Tapak Kompleks KISMEC” and to be controlled by the Setiausaha Kerajaan Negeri Kedah and to be duty to KISMEC (Kedah Industrial Skills & Management Development Centre).

JADUAL/SCHEDULE

Mukim—Bandar Sungai Petani, Seksyen 065. Daerah—Kuala Muda. Lot—127. Keluasan—18120 meter persegi.



Bertarikh 8 Februari 2021

Dated 8 February 2021

[PSU(K) 384-1415; PTG/KED/K/414/2000/02(18)]

MOHAMAD AZLEE BIN AHMAD
*Setiausaha Majlis Mesyuarat Kerajaan
Kedah/
Secretary State Executive Council
Kedah*

No. 197.

(Seksyen 97 dan 98)

(Sections 97 and 98)

NOTIS TUNTUTAN TUNGGAKAN SEWA

NOTICE OF DEMAND ARREARS OF RENT

PEMBETULAN/*CORRIGENDUM*TAMBAHAN/*SUPPLEMENT*

Dalam *Warta* Kerajaan Negeri Kedah Darul Aman No. 2 Jilid 64 Kenyataan No. 64 yang disiarkan pada 21 Januari 2021, gantikan perkataan “To BumiKristal Sdn. Bhd. of No. 140, Ground Floor, Jalan Kelab Cinta Sayang, 08000 Sungai Petani, Kedah Darul Aman proprietor of the lands described in the 1st and 2nd columns of the Schedule below” dengan perkataan “To Malayan Banking Berhad to Document Management & Support, Credit Administration Central Consumer (CACC), Level G & 1, Lot 12, Jalan Astaka U8/84, Seksyen U8, Bukit Jelutong, 40150 Shah Alam, Selangor, Chargee”.

In Kedah Darul Aman Government Gazette No. 2 Volume 64 Notification No. 64 published on 21 January 2021, substitute for the words “To BumiKristal Sdn. Bhd. of No. 140, Ground Floor, Jalan Kelab Cinta Sayang, 08000 Sungai Petani, Kedah Darul Aman proprietor of the lands described in the 1st and 2nd columns of the Schedule below” with the words “To Malayan Banking Berhad of Document Management & Support, Credit Administration Central Consumer (CACC), Level G & 1, Lot 12, Jalan Astaka U8/84, Seksyen U8, Bukit Jelutong, 40150 Shah Alam, Selangor, Chargee”.

[PTY(E) S-10/2010 Jilid 2(35)]

No. 198.

(Seksyen 168)

NOTIS BERKENAAN DENGAN CADANGAN HENDAK MENGELUARKAN
HAKMILIK SAMBUNGAN (ATAU SURATAN YANG DIKELUARKAN YANG
BAHARU SEBAGAI GANTINYA)

(Section 168)

NOTICE OF INTENTION TO ISSUE TITLE IN CONTINUATION
(OR NEW ISSUE DOCUMENT IN LIEU THEREOF)

Pada menjalankan kuasa yang diberikan oleh seksyen 168 Kanun Tanah Negara, notis adalah dengan ini diberi bahawa adalah dicadangkan hendak menggantikan surat hakmilik yang dikeluarkan bagi tanah yang tersebut dalam Jadual di bawah:

In exercise of the powers conferred by section 168 of the National Land Code, notice is hereby given that it is proposed to replace the issue document of title to the land described in the Schedule below:

JADUAL/SCHEDULE

Mukim/*Mukim*—Bandar Alor Setar. No. P.T./*P.T. No.*—75. No. Fail/*File No.*—PTKS/B/126/2020 I.H. Jenis dan Surat Hakmilik/*Description and No. of Title*—H.S.M. 4824. Keluasan/*Area*—123.5611 meter persegi/*square metres*. Sebab-sebab/*Reasons*—Dokumen hakmilik keluaran telah hilang/*The issue document of title has lost*.

Bertarikh 3 Januari 2021

Dated 3 January 2021

[PSU(K) 946-1379 J. 244(8); PTKS/B/126/2020 I.H]

MUHAMMAD ABDUL ROZAQ BIN ABDUL HALIM
Penolong Pentadbir Tanah
b.p. Pentadbir Tanah Kota Setar
Kedah/
Assistant Land Administrator
for Land Administrator Kota Setar
Kedah

No. 199.

(Seksyen 168)

NOTIS BERKENAAN DENGAN CADANGAN HENDAK MENGELUARKAN
HAKMILIK SAMBUNGAN (ATAU SURATAN YANG DIKELUARKAN YANG
BAHARU SEBAGAI GANTINYA)

(Section 168)

NOTICE OF INTENTION TO ISSUE TITLE IN CONTINUATION
(OR NEW ISSUE DOCUMENT IN LIEU THEREOF)

Pada menjalankan kuasa yang diberikan oleh seksyen 168 Kanun Tanah Negara, notis adalah dengan ini diberi bahawa adalah dicadangkan hendak menggantikan suratan hakmilik yang dikeluarkan bagi tanah yang tersebut dalam Jadual di bawah:

In exercise of the powers conferred by section 168 of the National Land Code, notice is hereby given that it is proposed to replace the issue document of title to the land described in the Schedule below:

JADUAL/SCHEDULE

Mukim/*Mukim*—Tajar. No. Lot/*Lot No.*—2858. No. Fail/*File No.*—PTKS/B/5/2021 I.H. Jenis dan Surat Hakmilik/*Description and No. of Title*—G.M. 2376. Keluasan/*Area*—0.1406 hektar/*hectares*. Sebab-sebab/*Reasons*—Dokumen hakmilik keluaran telah hilang/*The issue document of title has lost*.

Bertarikh 21 Januari 2021

Dated 21 January 2021

[PSU(K) 946-1379 Jd. 244(78); PTKS/B/05/2021 I.H]

MUHAMMAD ABDUL ROZAQ BIN ABDUL HALIM
Penolong Pentadbir Tanah
b.p. Pentadbir Tanah Kota Setar
Kedah/
Assistant Land Administrator
for Land Administrator Kota Setar
Kedah

No. 200.

(Seksyen 168)

NOTIS BERKENAAN DENGAN CADANGAN HENDAK MENGELUARKAN
 HAKMILIK SAMBUNGAN (ATAU SURATAN YANG DIKELUARKAN YANG
 BAHARU SEBAGAI GANTINYA)

(Section 168)

NOTICE OF INTENTION TO ISSUE TITLE IN CONTINUATION
 (OR NEW ISSUE DOCUMENT IN LIEU THEREOF)

Pada menjalankan kuasa yang diberikan oleh seksyen 168 Kanun Tanah Negara, notis adalah dengan ini diberi bahawa adalah dicadangkan hendak menggantikan suratan hakmilik yang dikeluarkan bagi tanah yang tersebut dalam Jadual di bawah:

In exercise of the powers conferred by section 168 of the National Land Code, notice is hereby given that it is proposed to replace the issue document of title to the land described in the Schedule below:

JADUAL/SCHEDULE

Mukim/*Mukim*—Sungai Baharu. No. Lot/*Lot No.*—301. No. Fail/*File No.*—PTKS/B/6/2021 I.H. Jenis dan Surat Hakmilik/*Description and No. of Title*—G.M. 265. Keluasan/*Area*—0.1099 hektar/*hectares*. Sebab-sebab/*Reasons*—Dokumen hakmilik keluaran telah hilang/*The issue document of title has lost*.

Bertarikh 21 Januari 2021

Dated 21 January 2021

[PSU(K) 946-1379 Jd. 244(80); PTKS/B/06/2021 I.H]

MUHAMMAD ABDUL ROZAQ BIN ABDUL HALIM
Penolong Pentadbir Tanah
b.p. Pentadbir Tanah Kota Setar
Kedah/
Assistant Land Administrator
for Land Administrator Kota Setar
Kedah

No. 201.

(Seksyen 168)

NOTIS BERKENAAN DENGAN CADANGAN HENDAK MENGELUARKAN
HAKMILIK SAMBUNGAN (ATAU SURATAN YANG DIKELUARKAN YANG
BAHARU SEBAGAI GANTINYA)

(Section 168)

NOTICE OF INTENTION TO ISSUE TITLE IN CONTINUATION
(OR NEW ISSUE DOCUMENT IN LIEU THEREOF)

Pada menjalankan kuasa yang diberikan oleh seksyen 168 Kanun Tanah Negara, notis adalah dengan ini diberi bahawa adalah dicadangkan hendak menggantikan surat hakmilik yang dikeluarkan bagi tanah yang tersebut dalam Jadual di bawah:

In exercise of the powers conferred by section 168 of the National Land Code, notice is hereby given that it is proposed to replace the issue document of title to the land described in the Schedule below:

JADUAL/SCHEDULE

Mukim/*Mukim*—Bandar Alor Setar. No. Lot/*Lot No.*—11516. No. Fail/*File No.*—PTKS/B/7/2021 I.H. Jenis dan Surat Hakmilik/*Description and No. of Title*—G.M. 17297. Keluasan/*Area*—102 meter persegi/*square metres*. Sebab-sebab/*Reasons*—Dokumen hakmilik keluaran telah hilang/*The issue document of title has lost.*

Bertarikh 21 Januari 2021

Dated 21 January 2021

[PSU(K) 946-1379 Jd. 244(82); PTKS/B/07/2021 I.H]

MUHAMMAD ABDUL ROZAQ BIN ABDUL HALIM
Penolong Pentadbir Tanah
b.p. Pentadbir Tanah Kota Setar
Kedah/
Assistant Land Administrator
for Land Administrator Kota Setar
Kedah

No. 202.

(Seksyen 168)

NOTIS BERKENAAN DENGAN CADANGAN HENDAK MENGELUARKAN
HAKMILIK SAMBUNGAN (ATAU SURATAN YANG DIKELUARKAN YANG
BAHARU SEBAGAI GANTINYA)

(Section 168)

NOTICE OF INTENTION TO ISSUE TITLE IN CONTINUATION
(OR NEW ISSUE DOCUMENT IN LIEU THEREOF)

Pada menjalankan kuasa yang diberikan oleh seksyen 168 Kanun Tanah Negara, notis adalah dengan ini diberi bahawa adalah dicadangkan hendak menggantikan surat hakmilik yang dikeluarkan bagi tanah yang tersebut dalam Jadual di bawah:

In exercise of the powers conferred by section 168 of the National Land Code, notice is hereby given that it is proposed to replace the issue document of title to the land described in the Schedule below:

JADUAL/SCHEDULE

Mukim/*Mukim*—Bandar Anak Bukit. No. P.T./*P.T. No.*—704, Seksyen 2. No. Fail/*File No.*—PTKS/B/8/2021 I.H. Jenis dan Surat Hakmilik/*Description and No. of Title*—H.S.M. 1245. Keluasan/*Area*—0.196 hektar/*hectares*. Sebab-sebab/*Reasons*—Dokumen hakmilik keluaran telah hilang/*The issue document of title has lost*.

Bertarikh 21 Januari 2021

Dated 21 January 2021

[PSU(K) 946-1379 Jd. 244(84); PTKS/B/08/2021 I.H]

MUHAMMAD ABDUL ROZAQ BIN ABDUL HALIM
Penolong Pentadbir Tanah
b.p. Pentadbir Tanah Kota Setar
Kedah/
Assistant Land Administrator
for Land Administrator Kota Setar
Kedah

No. 203.

(Seksyen 168)

NOTIS BERKENAAN DENGAN CADANGAN HENDAK MENGELUARKAN
HAKMILIK SAMBUNGAN (ATAU SURATAN YANG DIKELUARKAN YANG
BAHARU SEBAGAI GANTINYA)

(Section 168)

NOTICE OF INTENTION TO ISSUE TITLE IN CONTINUATION
(OR NEW ISSUE DOCUMENT IN LIEU THEREOF)

Pada menjalankan kuasa yang diberikan oleh seksyen 168 Kanun Tanah Negara, notis adalah dengan ini diberi bahawa adalah dicadangkan hendak menggantikan surat hakmilik yang dikeluarkan bagi tanah yang tersebut dalam Jadual di bawah:

In exercise of the powers conferred by section 168 of the National Land Code, notice is hereby given that it is proposed to replace the issue document of title to the land described in the Schedule below:

JADUAL/SCHEDULE

Mukim/*Mukim*—Bandar Alor Setar. No. Lot/*Lot No.*—6331. No. Fail/*File No.*—PTKS/B/9/2021 I.H. Jenis dan Surat Hakmilik/*Description and No. of Title*—G.M. 16240. Keluasan/*Area*—0.1836 hektar/*hectares*. Sebab-sebab/*Reasons*—Dokumen hakmilik keluaran telah hilang/*The issue document of title has lost*.

Bertarikh 21 Januari 2021

Dated 21 January 2021

[PSU(K) 946-1379 Jd. 244(86); PTKS/B/09/2021 I.H]

MUHAMMAD ABDUL ROZAQ BIN ABDUL HALIM
Penolong Pentadbir Tanah
b.p. Pentadbir Tanah Kota Setar
Kedah/
Assistant Land Administrator
for Land Administrator Kota Setar
Kedah

No. 204.

(Seksyen 168)

NOTIS BERKENAAN DENGAN CADANGAN HENDAK MENGELUARKAN
 HAKMILIK SAMBUNGAN (ATAU SURATAN YANG DIKELUARKAN YANG
 BAHARU SEBAGAI GANTINYA)

(Section 168)

NOTICE OF INTENTION TO ISSUE TITLE IN CONTINUATION
 (OR NEW ISSUE DOCUMENT IN LIEU THEREOF)

Pada menjalankan kuasa yang diberikan oleh seksyen 168 Kanun Tanah Negara, notis adalah dengan ini diberi bahawa adalah dicadangkan hendak menggantikan surat hakmilik yang dikeluarkan bagi tanah yang tersebut dalam Jadual di bawah:

In exercise of the powers conferred by section 168 of the National Land Code, notice is hereby given that it is proposed to replace the issue document of title to the land described in the Schedule below:

JADUAL/SCHEDULE

Mukim/*Mukim*—Bandar Alor Setar. No. Lot/*Lot No.*—6979. No. Fail/*File No.*—PTKS/B/10/2021 I.H. Jenis dan Surat Hakmilik/*Description and No. of Title*—G.M. 7552. Keluasan/*Area*—121 meter persegi/*square metres*. Sebab-sebab/*Reasons*—Dokumen hakmilik keluaran telah hilang/*The issue document of title has lost*.

Bertarikh 21 Januari 2021

Dated 21 January 2021

[PSU(K) 946-1379 Jd. 244(88); PTKS/B/10/2021 I.H]

MUHAMMAD ABDUL ROZAQ BIN ABDUL HALIM
Penolong Pentadbir Tanah
b.p. Pentadbir Tanah Kota Setar
Kedah/
Assistant Land Administrator
for Land Administrator Kota Setar
Kedah

No. 205.

(Seksyen 168)

NOTIS BERKENAAN DENGAN CADANGAN HENDAK MENGELUARKAN
HAKMILIK SAMBUNGAN (ATAU SURATAN YANG DIKELUARKAN YANG
BAHARU SEBAGAI GANTINYA)

(Section 168)

NOTICE OF INTENTION TO ISSUE TITLE IN CONTINUATION
(OR NEW ISSUE DOCUMENT IN LIEU THEREOF)

Pada menjalankan kuasa yang diberikan oleh seksyen 168 Kanun Tanah Negara, notis adalah dengan ini diberi bahawa adalah dicadangkan hendak menggantikan surat hakmilik yang dikeluarkan bagi tanah yang tersebut dalam Jadual di bawah:

In exercise of the powers conferred by section 168 of the National Land Code, notice is hereby given that it is proposed to replace the issue document of title to the land described in the Schedule below:

JADUAL/SCHEDULE

Mukim/*Mukim*—Anak Bukit. No. Lot/*Lot No.*—567. No. Fail/*File No.*—PTKS/B/11/2021 I.H. Jenis dan Surat Hakmilik/*Description and No. of Title*—G.M. 1564. Keluasan/*Area*—1.1257 hektar/*hectares*. Sebab-sebab/*Reasons*—Dokumen hakmilik keluaran telah hilang/*The issue document of title has lost*.

Bertarikh 27 Januari 2021

Dated 27 January 2021

[PSU(K) 946-1379 Jd. 244(93); PTKS/B/11/2021 I.H]

MUHAMMAD ABDUL ROZAQ BIN ABDUL HALIM
Penolong Pentadbir Tanah
b.p. Pentadbir Tanah Kota Setar
Kedah
Assistant Land Administrator
for Land Administrator Kota Setar
Kedah

No. 206.

(Seksyen 168)

NOTIS BERKENAAN DENGAN CADANGAN HENDAK MENGELUARKAN
HAKMILIK SAMBUNGAN (ATAU SURATAN YANG DIKELUARKAN YANG
BAHARU SEBAGAI GANTINYA)

(Section 168)

NOTICE OF INTENTION TO ISSUE TITLE IN CONTINUATION
(OR NEW ISSUE DOCUMENT IN LIEU THEREOF)

Pada menjalankan kuasa yang diberikan oleh seksyen 168 Kanun Tanah Negara, notis adalah dengan ini diberi bahawa adalah dicadangkan hendak menggantikan surat hakmilik yang dikeluarkan bagi tanah yang tersebut dalam Jadual di bawah:

In exercise of the powers conferred by section 168 of the National Land Code, notice is hereby given that it is proposed to replace the issue document of title to the land described in the Schedule below:

JADUAL/SCHEDULE

Mukim/*Mukim*—Bandar Alor Setar. No. Lot/*Lot No.*—10326, Seksyen 53. No. Fail/*File No.*—PTKS/B/12/2021 I.H. Jenis dan Surat Hakmilik/*Description and No. of Title*—G.M. 28946. Keluasan/*Area*—320 meter persegi/*square metres*. Sebab-sebab/*Reasons*—Dokumen hakmilik keluaran telah hilang/*The issue document of title has lost.*

Bertarikh 27 Januari 2021

Dated 27 January 2021

[PSU(K) 946-1379 Jd. 244(95); PTKS/B/12/2021 I.H]

MUHAMMAD ABDUL ROZAQ BIN ABDUL HALIM
Penolong Pentadbir Tanah
b.p. Pentadbir Tanah Kota Setar
Kedah/
Assistant Land Administrator
for Land Administrator Kota Setar
Kedah

No. 207.

(Seksyen 168)

NOTIS BERKENAAN DENGAN CADANGAN HENDAK MENGELUARKAN
 HAKMILIK SAMBUNGAN (ATAU SURATAN YANG DIKELUARKAN YANG
 BAHARU SEBAGAI GANTINYA)

(Section 168)

NOTICE OF INTENTION TO ISSUE TITLE IN CONTINUATION
 (OR NEW ISSUE DOCUMENT IN LIEU THEREOF)

Pada menjalankan kuasa yang diberikan oleh seksyen 168 Kanun Tanah Negara, notis adalah dengan ini diberi bahawa adalah dicadangkan hendak menggantikan surat hakmilik yang dikeluarkan bagi tanah yang tersebut dalam Jadual di bawah:

In exercise of the powers conferred by section 168 of the National Land Code, notice is hereby given that it is proposed to replace the issue document of title to the land described in the Schedule below:

JADUAL/SCHEDULE

Mukim/*Mukim*—Bandar Anak Bukit. No. Lot/*Lot No.*—782. No. Fail/*File No.*—PTKS/B/13/2021 I.H. Jenis dan Surat Hakmilik/*Description and No. of Title*—G.M. 998. Keluasan/*Area*—1.3583 hektar/*hectares*. Sebab-sebab/*Reasons*—Dokumen hakmilik keluaran telah hilang/*The issue document of title has lost*.

Bertarikh 27 Januari 2021

Dated 27 January 2021

[PSU(K) 946-1379 Jd. 244(97); PTKS/B/13/2021 I.H]

MUHAMMAD ABDUL ROZAQ BIN ABDUL HALIM
Penolong Pentadbir Tanah
b.p. Pentadbir Tanah Kota Setar
Kedah/
Assistant Land Administrator
for Land Administrator Kota Setar
Kedah

No. 208.

(Seksyen 168)

NOTIS BERKENAAN DENGAN CADANGAN HENDAK MENGELUARKAN
 HAKMILIK SAMBUNGAN (ATAU SURATAN YANG DIKELUARKAN YANG
 BAHARU SEBAGAI GANTINYA)

(Section 168)

NOTICE OF INTENTION TO ISSUE TITLE IN CONTINUATION
 (OR NEW ISSUE DOCUMENT IN LIEU THEREOF)

Pada menjalankan kuasa yang diberikan oleh seksyen 168 Kanun Tanah Negara, notis adalah dengan ini diberi bahawa adalah dicadangkan hendak menggantikan surat hakmilik yang dikeluarkan bagi tanah yang tersebut dalam Jadual di bawah:

In exercise of the powers conferred by section 168 of the National Land Code, notice is hereby given that it is proposed to replace the issue document of title to the land described in the Schedule below:

JADUAL/SCHEDULE

Mukim/*Mukim*—Bandar Alor Setar. No. Lot/*Lot No.*—1008, Seksyen 44. No. Fail/*File No.*—PTKS/B/15/2021 I.H. Jenis dan Surat Hakmilik/*Description and No. of Title*—G.M. 20626. Keluasan/*Area*—227 meter persegi/*square metres*. Sebab-sebab/*Reasons*—Dokumen hakmilik keluaran telah hilang/*The issue document of title has lost*.

Bertarikh 7 Februari 2021

Dated 7 February 2021

[PSU(K) 946-1379 Jd. 244(99); PTKS/B/14/2021 I.H]

MUHAMMAD ABDUL ROZAQ BIN ABDUL HALIM
Penolong Pentadbir Tanah
b.p. Pentadbir Tanah Kota Setar
Kedah/
Assistant Land Administrator
for Land Administrator Kota Setar
Kedah

No. 209.

(Seksyen 168)

NOTIS BERKENAAN DENGAN CADANGAN HENDAK MENGELUARKAN
HAKMILIK SAMBUNGAN (ATAU SURATAN YANG DIKELUARKAN YANG
BAHARU SEBAGAI GANTINYA)

(Section 168)

NOTICE OF INTENTION TO ISSUE TITLE IN CONTINUATION
(OR NEW ISSUE DOCUMENT IN LIEU THEREOF)

Pada menjalankan kuasa yang diberikan oleh seksyen 168 Kanun Tanah Negara, notis adalah dengan ini diberi bahawa adalah dicadangkan hendak menggantikan surat hakmilik yang dikeluarkan bagi tanah yang tersebut dalam Jadual di bawah:

In exercise of the powers conferred by section 168 of the National Land Code, notice is hereby given that it is proposed to replace the issue document of title to the land described in the Schedule below:

JADUAL/SCHEDULE

Mukim/*Mukim*—Bandar Alor Setar. No. Lot/*Lot No.*—1745 No. Fail/*File No.*—PTKS/B/14/2021 I.H. Jenis dan Surat Hakmilik/*Description and No. of Title*—G.M. 20558. Keluasan/*Area*—1034.5678 meter persegi/*square metres*. Sebab-sebab/*Reasons*—Dokumen hakmilik keluaran telah hilang/*The issue document of title has lost.*

Bertarikh 7 Februari 2021

Dated 7 February 2021

[PSU(K) 946-1379 Jd. 244(101); PTKS/B/15/2021 I.H]

MUHAMMAD ABDUL ROZAQ BIN ABDUL HALIM
Penolong Pentadbir Tanah
b.p. Pentadbir Tanah Kota Setar
Kedah/
Assistant Land Administrator
for Land Administrator Kota Setar
Kedah

No. 210.

(Seksyen 168)

NOTIS BERKENAAN DENGAN CADANGAN HENDAK MENGELUARKAN
HAKMILIK SAMBUNGAN (ATAU SURATAN YANG DIKELUARKAN YANG
BAHARU SEBAGAI GANTINYA)

(Section 168)

NOTICE OF INTENTION TO ISSUE TITLE IN CONTINUATION
(OR NEW ISSUE DOCUMENT IN LIEU THEREOF)

Pada menjalankan kuasa yang diberikan oleh seksyen 168 Kanun Tanah Negara, notis adalah dengan ini diberi bahawa adalah dicadangkan hendak menggantikan surat hakmilik yang dikeluarkan bagi tanah yang tersebut dalam Jadual di bawah:

In exercise of the powers conferred by section 168 of the National Land Code, notice is hereby given that it is proposed to replace the issue document of title to the land described in the Schedule below:

JADUAL/SCHEDULE

Mukim/*Mukim*—Bandar Alor Setar. No. Lot/*Lot No.*—5040. No. Fail/*File No.*—PTKS/B/16/2021 I.H. Jenis dan Surat Hakmilik/*Description and No. of Title*—G.M. 9693. Keluasan/*Area*—111 meter persegi/*square metres*. Sebab-sebab/*Reasons*—Dokumen hakmilik keluaran telah hilang/*The issue document of title has lost*.

Bertarikh 7 Februari 2021

Dated 7 February 2021

[PSU(K) 946-1379 Jd. 244(103); PTKS/B/16/2021 I.H]

MUHAMMAD ABDUL ROZAQ BIN ABDUL HALIM

Penolong Pentadbir Tanah

b.p. Pentadbir Tanah Kota Setar

Kedah/

Assistant Land Administrator

for Land Administrator Kota Setar

Kedah

No. 211.

(Seksyen 168)

NOTIS BERKENAAN DENGAN CADANGAN HENDAK MENGELUARKAN
HAKMILIK SAMBUNGAN (ATAU SURATAN YANG DIKELUARKAN YANG
BAHARU SEBAGAI GANTINYA)

(Section 168)

NOTICE OF INTENTION TO ISSUE TITLE IN CONTINUATION
(OR NEW ISSUE DOCUMENT IN LIEU THEREOF)

Pada menjalankan kuasa yang diberikan oleh seksyen 168 Kanun Tanah Negara, notis adalah dengan ini diberi bahawa adalah dicadangkan hendak menggantikan dokumen hakmilik keluaran bagi tanah yang tersebut dalam Jadual di bawah:

In exercise of the powers conferred by section 168 of the National Land Code, notice is hereby given that it is proposed to replace the issue document of title to the land described in the Schedule below:

JADUAL/SCHEDULE

Mukim/*Mukim*—Jeneri. No. Lot/*Lot No.*—5328. Jenis dan Surat Hakmilik/*Description and No. of Title*—G.M. 1715. Keluasan/*Area*—0.5295 hektar/*hectares*. Sebab-sebab/*Reasons*—Dokumen hakmilik keluaran telah hilang/*The issue document of title has been lost*.

Bertarikh 18 Januari 2021

Dated 18 January 2021

[PSU(K) 946-1379; PTS/B01/42/2020(1)]

MUHAMAD AMIN BIN JAAFAR
*Penolong Pentadbir Tanah Daerah Sik
b.p. Pentadbir Tanah Daerah Sik
Kedah/
Assistant Land Administrator District of Sik
for Land Administrator District of Sik
Kedah*

No. 212.

(Seksyen 168)

NOTIS BERKENAAN DENGAN CADANGAN HENDAK MENGELUARKAN
HAKMILIK SAMBUNGAN (ATAU SURATAN YANG DIKELUARKAN YANG
BAHARU SEBAGAI GANTINYA)

(Section 168)

NOTICE OF INTENTION TO ISSUE TITLE IN CONTINUATION
(OR NEW ISSUE DOCUMENT IN LIEU THEREOF)

Pada menjalankan kuasa yang diberikan oleh seksyen 168 Kanun Tanah Negara, notis adalah dengan ini diberi bahawa adalah dicadangkan hendak menggantikan dokumen hakmilik keluaran bagi tanah yang tersebut dalam Jadual di bawah:

In exercise of the powers conferred by section 168 of the National Land Code, notice is hereby given that it is proposed to replace the issue document of title to the land described in the Schedule below:

JADUAL/SCHEDULE

Mukim/*Mukim*—Sik. No. Lot/*Lot No.*—9157. Jenis dan Surat Hakmilik/*Description and No. of Title*—G.M. 7805. Keluasan/*Area*—3.7512 hektar/*hectares*. Sebab-sebab/*Reasons*—Dokumen hakmilik keluaran telah hilang/*The issue document of title has been lost*.

Bertarikh 18 Januari 2021

Dated 18 January 2021

[PSU(K) 946-1379; PTS/B01/38/2020(1)]

MUHAMAD AMIN BIN JAAFAR
*Penolong Pentadbir Tanah Daerah Sik
b.p. Pentadbir Tanah Daerah Sik
Kedah/
Assistant Land Administrator District of Sik
for Land Administrator District of Sik
Kedah*

No. 213.

(Seksyen 168)

NOTIS BERKENAAN DENGAN CADANGAN HENDAK MENGELUARKAN
HAKMILIK SAMBUNGAN (ATAU SURATAN YANG DIKELUARKAN YANG
BAHARU SEBAGAI GANTINYA)

(Section 168)

NOTICE OF INTENTION TO ISSUE TITLE IN CONTINUATION
(OR NEW ISSUE DOCUMENT IN LIEU THEREOF)

Pada menjalankan kuasa yang diberikan oleh seksyen 168 Kanun Tanah Negara, notis adalah dengan ini diberi bahawa adalah dicadangkan hendak mengeluarkan surat hakmilik sambungan bagi tanah yang tersebut dalam Jadual di bawah:

In exercise of the powers conferred by section 168 of the National Land Code, notice is hereby given that it is proposed to issue title in continuation to the land described in the Schedule below:

JADUAL/SCHEDULE

Mukim/*Mukim*—Jeram. No. Lot/*Lot No.*—2767. No. Fail/*File No.*—I/H/7/2021. Jenis dan Surat Hakmilik/*Description and No. of Title*—G.M. 591. Keluasan/*Area*—1.3534 hektar/*hectares*. Sebab-sebab/*Reasons*—Hilang/*Lost*.

Bertarikh 20 Januari 2021

Dated 20 January 2021

[PSU(K) 946-1379 Jd. 244(115); PTKP/IH/07/2021(02)]

MUHAMMAD IZZAT BIN SUKERI
Penolong Pentadbir Tanah (Pendaftaran)
b.p. Pentadbir Tanah Kubang Pasu
Kedah

No. 214.

(Seksyen 168)

NOTIS BERKENAAN DENGAN CADANGAN HENDAK MENGELUARKAN
HAKMILIK SAMBUNGAN (ATAU SURATAN YANG DIKELUARKAN YANG
BAHARU SEBAGAI GANTINYA)

(Section 168)

NOTICE OF INTENTION TO ISSUE TITLE IN CONTINUATION
(OR NEW ISSUE DOCUMENT IN LIEU THEREOF)

Pada menjalankan kuasa yang diberikan oleh seksyen 168 Kanun Tanah Negara, notis adalah dengan ini diberi bahawa adalah dicadangkan hendak mengeluarkan surat hakmilik sambungan bagi tanah yang tersebut dalam Jadual di bawah:

In exercise of the powers conferred by section 168 of the National Land Code, notice is hereby given that it is proposed to issue title in continuation to the land described in the Schedule below:

JADUAL/SCHEDULE

Mukim/*Mukim*—Ah. No. Lot/*Lot No.*—2548. No. Fail/*File No.*—I/H/9/2021. Jenis dan Surat Hakmilik/*Description and No. of Title*—G.M. 1384. Keluasan/*Area*—0.8661 hektar/*hectares*. Sebab-sebab/*Reasons*—Hilang/*Lost*.

Bertarikh 20 Januari 2021

Dated 20 January 2021

[PSU(K) 946-1379 Jd. 244(119); PTKP/IH/09/2021(02)]

MUHAMMAD IZZAT BIN SUKERI
Penolong Pentadbir Tanah (Pendaftaran)
b.p. Pentadbir Tanah Kubang Pasu
Kedah

No. 215.

(Seksyen 168)

NOTIS BERKENAAN DENGAN CADANGAN HENDAK MENGELUARKAN
HAKMILIK SAMBUNGAN (ATAU SURATAN YANG DIKELUARKAN YANG
BAHARU SEBAGAI GANTINYA)

(Section 168)

NOTICE OF INTENTION TO ISSUE TITLE IN CONTINUATION
(OR NEW ISSUE DOCUMENT IN LIEU THEREOF)

Pada menjalankan kuasa yang diberikan oleh seksyen 168 Kanun Tanah Negara, notis adalah dengan ini diberi bahawa adalah dicadangkan hendak mengeluarkan surat hakmilik sambungan bagi tanah yang tersebut dalam Jadual di bawah:

In exercise of the powers conferred by section 168 of the National Land Code, notice is hereby given that it is proposed to issue title in continuation to the land described in the Schedule below:

JADUAL/SCHEDULE

Mukim/*Mukim*—Malau. No. Lot/*Lot No.*—60057. No. Fail/*File No.*—I/H/10/2021. Jenis dan Surat Hakmilik/*Description and No. of Title*—P.M. 612. Keluasan/*Area*—0.3745 hektar/*hectares*. Sebab-sebab/*Reasons*—Hilang/*Lost*.

Bertarikh 20 Januari 2021

Dated 20 January 2021

[PSU(K) 946-1379 Jd. 244(121); PTKP/IH/10/2021(02)]

MUHAMMAD IZZAT BIN SUKERI
Penolong Pentadbir Tanah (Pendaftaran)
b.p. Pentadbir Tanah Kubang Pasu
Kedah

No. 216.

(Seksyen 168)

NOTIS BERKENAAN DENGAN CADANGAN HENDAK MENGELUARKAN
HAKMILIK SAMBUNGAN (ATAU SURATAN YANG DIKELUARKAN YANG
BAHARU SEBAGAI GANTINYA)

(Section 168)

NOTICE OF INTENTION TO ISSUE TITLE IN CONTINUATION
(OR NEW ISSUE DOCUMENT IN LIEU THEREOF)

Pada menjalankan kuasa yang diberikan oleh seksyen 168 Kanun Tanah Negara, notis adalah dengan ini diberi bahawa adalah dicadangkan hendak mengeluarkan surat hakmilik sambungan bagi tanah yang tersebut dalam Jadual di bawah:

In exercise of the powers conferred by section 168 of the National Land Code, notice is hereby given that it is proposed to issue title in continuation to the land described in the Schedule below:

JADUAL/SCHEDULE

Mukim/*Mukim*—Temin. No. Lot/*Lot No.*—2504. No. Fail/*File No.*—I/H/11/2021. Jenis dan Surat Hakmilik/*Description and No. of Title*—G.M. 291. Keluasan/*Area*—1.945 hektar/*hectares*. Sebab-sebab/*Reasons*—Hilang/*Lost*.

Bertarikh 20 Januari 2021

Dated 20 January 2021

[PSU(K) 946-1379 Jd. 244(123); PTKP/IH/11/2021(02)]

MUHAMMAD IZZAT BIN SUKERI
Penolong Pentadbir Tanah (Pendaftaran)
b.p. Pentadbir Tanah Kubang Pasu
Kedah

No. 217.

(Seksyen 168)

NOTIS BERKENAAN DENGAN CADANGAN HENDAK MENGELUARKAN
HAKMILIK SAMBUNGAN (ATAU SURATAN YANG DIKELUARKAN YANG
BAHARU SEBAGAI GANTINYA)

(Section 168)

NOTICE OF INTENTION TO ISSUE TITLE IN CONTINUATION
(OR NEW ISSUE DOCUMENT IN LIEU THEREOF)

Pada menjalankan kuasa yang diberikan oleh seksyen 168 Kanun Tanah Negara, notis adalah dengan ini diberi bahawa adalah dicadangkan hendak mengeluarkan surat hakmilik sambungan bagi tanah yang tersebut dalam Jadual di bawah:

In exercise of the powers conferred by section 168 of the National Land Code, notice is hereby given that it is proposed to issue title in continuation to the land described in the Schedule below:

JADUAL/SCHEDULE

Mukim/*Mukim*—Temin. No. Lot/*Lot No.*—294. No. Fail/*File No.*—I/H/1/2021. Jenis dan Surat Hakmilik/*Description and No. of Title*—G.M. 2113. Keluasan/*Area*—3.1792 hektar/*hectares*. Sebab-sebab/*Reasons*—Hilang/*Lost*.

Bertarikh 25 Januari 2021

Dated 25 January 2021

[PSU(K) 946-1379 Jd. 244(105); PTKP/IH/01/2021(02)]

MUHAMMAD IZZAT BIN SUKERI
Penolong Pentadbir Tanah (Pendaftaran)
b.p. Pentadbir Tanah Kubang Pasu
Kedah

No. 218.

(Seksyen 168)

NOTIS BERKENAAN DENGAN CADANGAN HENDAK MENGELUARKAN
HAKMILIK SAMBUNGAN (ATAU SURATAN YANG DIKELUARKAN YANG
BAHARU SEBAGAI GANTINYA)

(Section 168)

NOTICE OF INTENTION TO ISSUE TITLE IN CONTINUATION
(OR NEW ISSUE DOCUMENT IN LIEU THEREOF)

Pada menjalankan kuasa yang diberikan oleh seksyen 168 Kanun Tanah Negara, notis adalah dengan ini diberi bahawa adalah dicadangkan hendak mengeluarkan surat hakmilik sambungan bagi tanah yang tersebut dalam Jadual di bawah:

In exercise of the powers conferred by section 168 of the National Land Code, notice is hereby given that it is proposed to issue title in continuation to the land described in the Schedule below:

JADUAL/SCHEDULE

Mukim/*Mukim*—Wang Tepus. No. Lot/*Lot No.*—524. No. Fail/*File No.*—I/H/5/2021. Jenis dan Surat Hakmilik/*Description and No. of Title*—G.M. 572. Keluasan/*Area*—2.433 hektar/*hectares*. Sebab-sebab/*Reasons*—Hilang/*Lost*.

Bertarikh 25 Januari 2021

Dated 25 January 2021

[PSU(K) 946-1379 Jd. 244(113); PTKP/IH/05/2021(02)]

MUHAMMAD IZZAT BIN SUKERI
Penolong Pentadbir Tanah (Pendaftaran)
b.p. Pentadbir Tanah Kubang Pasu
Kedah

No. 219.

(Seksyen 168)

NOTIS BERKENAAN DENGAN CADANGAN HENDAK MENGELUARKAN
HAKMILIK SAMBUNGAN (ATAU SURATAN YANG DIKELUARKAN YANG
BAHARU SEBAGAI GANTINYA)

(Section 168)

NOTICE OF INTENTION TO ISSUE TITLE IN CONTINUATION
(OR NEW ISSUE DOCUMENT IN LIEU THEREOF)

Pada menjalankan kuasa yang diberikan oleh seksyen 168 Kanun Tanah Negara, notis adalah dengan ini diberi bahawa adalah dicadangkan hendak mengeluarkan surat hakmilik sambungan bagi tanah-tanah yang tersebut dalam Jadual di bawah ini kerana sebab-sebab yang berikut:

Hilang.

In exercise of the powers conferred by section 168 of the National Land Code, notice is hereby given that it is proposed to issue title in continuation to the lands described in the Schedule below for the following reasons:

Lost.

JADUAL/SCHEDULE

Mukim	No. Lot/Bahagian dan No. Fail	Keluasan/Jenis dan No. Surat Hakmilik	
<i>Mukim</i>	<i>Lot No./Share and File No.</i>	<i>Area/Description and No. of Title</i>	
		Hektar/ Hectares	G.M.
Bandar Kodiang	978 I/H/2/2021	0.3316	303
Bandar Kodiang	1234 I/H/2/2021	0.2884	348

Bertarikh 26 Januari 2021

Dated 26 January 2021

[PSU(K) 946-1379 Jd. 244(107); PTKP/IH/02/2021(02)]

MUHAMMAD IZZAT BIN SUKERI
Penolong Pentadbir Tanah (Pendaftaran)
b.p. Pentadbir Tanah Kubang Pasu
Kedah

No. 220.

(Seksyen 168)

NOTIS BERKENAAN DENGAN CADANGAN HENDAK MENGELUARKAN
HAKMILIK SAMBUNGAN (ATAU SURATAN YANG DIKELUARKAN YANG
BAHARU SEBAGAI GANTINYA)

(Section 168)

NOTICE OF INTENTION TO ISSUE TITLE IN CONTINUATION
(OR NEW ISSUE DOCUMENT IN LIEU THEREOF)

Pada menjalankan kuasa yang diberikan oleh seksyen 168 Kanun Tanah Negara, notis adalah dengan ini diberi bahawa adalah dicadangkan hendak mengeluarkan surat hakmilik sambungan bagi tanah-tanah yang tersebut dalam Jadual di bawah ini kerana sebab-sebab yang berikut:

Hilang.

In exercise of the powers conferred by section 168 of the National Land Code, notice is hereby given that it is proposed to issue title in continuation to the lands described in the Schedule below for the following reasons:

Lost.

JADUAL/SCHEDULE

Bandar/Pekan/ Mukim	No. Lot/Bahagian dan No. Fail	Keluasan/Jenis dan No. Surat Hakmilik	
<i>Town/Village/ Mukim</i>	<i>Lot No./Share and File No.</i>	<i>Area/Description and No. of Title</i>	
		Hektar/ Hectares	G.M.
Padang Temak	— PTPT/B/3/2021-I.H	0.4072	157
Padang Temak	— PTPT/B/3/2021-I.H	0.5106	973
Padang Temak	— PTPT/B/3/2021-I.H	0.9738	1468
Padang Temak	— PTPT/B/3/2021-I.H	0.8637	1725

Bertarikh 31 Januari 2021

Dated 31 January 2021

[PSU(K) 946-1379 Jd. 245(2); Bil.(105) dlm.PTPT/B/3/1969 Jld. 9]

MOHD ASYRAF BIN AHMAD
Penolong Pentadbir Tanah
Pejabat Tanah Daerah Padang Terap
Kedah

No. 221.

(Seksyen 168)

NOTIS BERKENAAN DENGAN CADANGAN HENDAK MENGELUARKAN
HAKMILIK SAMBUNGAN (ATAU SURATAN YANG DIKELUARKAN YANG
BAHARU SEBAGAI GANTINYA)

(Section 168)

NOTICE OF INTENTION TO ISSUE TITLE IN CONTINUATION
(OR NEW ISSUE DOCUMENT IN LIEU THEREOF)

Pada menjalankan kuasa yang diberikan oleh seksyen 168 Kanun Tanah Negara, notis adalah dengan ini diberi bahawa adalah dicadangkan hendak mengeluarkan surat hakmilik sambungan bagi tanah yang tersebut dalam Jadual di bawah:

In exercise of the powers conferred by section 168 of the National Land Code, notice is hereby given that it is proposed to issue title in continuation to the land described in the Schedule below:

JADUAL/SCHEDULE

Bandar/Pekan/Mukim/Town/Village/Mukim—Padang Terap Kiri. No. Fail/File No.—PTPT/B/4/2021-I.H. Jenis dan Surat Hakmilik/Description and No. of Title—G.M. 201. Keluasan/Area—0.5387 hektar/hectares. Sebab-sebab/Reasons—Hilang/Lost.

Bertarikh 31 Januari 2021

Dated 31 January 2021

[PSU(K) 946-1379 Jd. 245(4); Bil.(106) dlm.PTPT/B/3/1969 Jld. 9]

MOHD ASYRAF BIN AHMAD
Penolong Pentadbir Tanah
Pejabat Tanah Daerah Padang Terap
Kedah

No. 222.

(Seksyen 168)

NOTIS BERKENAAN DENGAN CADANGAN HENDAK MENGELUARKAN
HAKMILIK SAMBUNGAN (ATAU SURATAN YANG DIKELUARKAN YANG
BAHARU SEBAGAI GANTINYA)

(Section 168)

NOTICE OF INTENTION TO ISSUE TITLE IN CONTINUATION
(OR NEW ISSUE DOCUMENT IN LIEU THEREOF)

Pada menjalankan kuasa yang diberikan oleh seksyen 168 Kanun Tanah Negara, notis adalah dengan ini diberi bahawa adalah dicadangkan hendak mengeluarkan surat hakmilik sambungan bagi tanah yang tersebut dalam Jadual di bawah:

In exercise of the powers conferred by section 168 of the National Land Code, notice is hereby given that it is proposed to issue title in continuation to the land described in the Schedule below:

JADUAL/SCHEDULE

Bandar/Pekan/Mukim/Town/Village/Mukim—Belimbing Kanan. No. Fail/File No.—PTPT/B/5/2021-I.H. Jenis dan Surat Hakmilik/Description and No. of Title—G.M. 314. Keluasan/Area—2.5644 hektar/hectares. Sebab-sebab/Reasons—Hilang/Lost.

Bertarikh 31 Januari 2021

Dated 31 January 2021

[PSU(K) 946-1379 Jd. 245(6); Bil.(107) dlm.PTPT/B/3/1969 Jld. 9]

MOHD ASYRAF BIN AHMAD
Penolong Pentadbir Tanah
Pejabat Tanah Daerah Padang Terap
Kedah

No. 223.

(Seksyen 168)

NOTIS BERKENAAN DENGAN CADANGAN HENDAK MENGELUARKAN
HAKMILIK SAMBUNGAN (ATAU SURATAN YANG DIKELUARKAN YANG
BAHARU SEBAGAI GANTINYA)

(Section 168)

NOTICE OF INTENTION TO ISSUE TITLE IN CONTINUATION
(OR NEW ISSUE DOCUMENT IN LIEU THEREOF)

Pada menjalankan kuasa yang diberikan oleh seksyen 168 Kanun Tanah Negara, notis adalah dengan ini diberi bahawa adalah dicadangkan hendak mengeluarkan hakmilik sambungan bagi tanah yang tersebut dalam Jadual di bawah:

In exercise of the powers conferred by section 168 of the National Land Code, notice is hereby given that it is proposed to issue title in continuation to the land described in the Schedule below:

JADUAL/SCHEDULE

Bandar/Mukim/Town/Mukim—Mukim Yan. No. Lot/Lot No.—2277. No. Fail/File No.—PTY(B): 43/2020. Jenis dan Surat Hakmilik/Description and No. of Title—G.M. 2707. Keluasan/Area—0.5256 hektar/hectares. Sebab-sebab/Reasons—Hilang/Lost.

Bertarikh 2 Februari 2021

Dated 2 February 2021

[PSU(K) 946-1379 Jd. 244(90); PTY(B): 1/2014(Warta) Jld. 2(94)]

MOHAMMAD AFIFI BIN MOHAMMAD
Penolong Pentadbir Tanah Yan
b.p. Pentadbir Tanah Yan
Kedah/
Assistant Land Administrator Yan
for Land Administrator Yan
Kedah

No. 224.

(Seksyen 187B)

NOTIS MENGENAI CADANGAN HENDAK MENGELUARKAN DOKUMEN
HAKMILIK KELUARAN SEMENTARA YANG BARU

(Section 187B)

NOTICE OF INTENTION TO ISSUE NEW DOCUMENT OF QUALIFIED TITLE

Pada menjalankan kuasa yang diberi oleh seksyen 187B Kanun Tanah Negara, notis adalah dengan ini diberi bahawa adalah dicadangkan untuk menggantikan dokumen hakmilik keluaran sementara bagi tanah yang diperihalkan dalam Jadual di bawah ini:

In exercise of the powers conferred by section 187B of the National Land Code, notice is hereby given that it is proposed to replace of issue document of qualified title to the land described in the Schedule below:

JADUAL/SCHEDULE

Mukim/*Mukim*—Sik. No. P.T./*P.T. No.*—3301. Perihal dan Surat Hakmilik/*Description and No. of Title*—H.S.(M) 124/97. Keluasan/*Area*—0.7209 hektar/*hectares*.

Bertarikh 18 Januari 2021

Dated 18 January 2021

[PSU(K) 946-1379; PTS/B01/41/2020(1)]

MUHAMAD AMIN BIN JAAFAR

*Penolong Pentadbir Tanah Daerah Sik**b.p. Pentadbir Tanah Daerah Sik**Kedah/**Assistant Land Administrator District of Sik**for Land Administrator District of Sik**Kedah*

JADUAL I

(Aturan 23(2))

ATURAN SURAT-SURAT HAKMILIK SEMENTARA
(MASA PERALIHAN) KEDAH TAHUN 1967

SCHEDULE I

(Rule 23(2))

KEDAH PROVISIONAL TITLES (TRANSITIONAL RULES) 1967

No. 225.NOTIS TUJUAN HENDAK MENGELUARKAN SALINAN HAKMILIK SEMENTARA
(PROVISIONAL TITLES) YANG DIAKUI SAH

NOTICE OF INTENTION TO ISSUE CERTIFIED COPIES OF PROVISIONAL TITLE

Dengan ini diberi notis adalah dicadangkan hendak dikeluarkan salinan surat hakmilik sementara (Provisional Titles) yang diakui sah mengenai tanah-tanah yang tersebut di dalam Jadual di bawah kerana sebab-sebab yang berikut:

Notice is hereby given that it is proposed to issue certified copies of provisional title in respect of the lands described in the Schedule below for the following reasons:

JADUAL/SCHEDULE

Bandar/Pekan/Mukim/Town/Village/Mukim—Bandar Jitra. No. P.T./P.T. No.—1033. Jenis dan No. Hakmilik/Description and No. of Title—H.S.M. 1487. No. Fail/File No.—I/H/8/2021. Keluasan/Area—111.4837 meter persegi/square metres. Sebab/Reason—Hilang/Lost.

Bertarikh 20 Januari 2021

Dated 20 January 2021

[PSU(K) 946-1379 Jd. 244(117); PTKP/I/H/8/2021(02)]

MUHAMMAD IZZAT BIN SUKERI
Penolong Pentadbir Tanah (Pendaftaran)
b.p. Pentadbir Tanah Kubang Pasu
Kedah

No. 226.

NOTIS TUJUAN HENDAK MENGELUARKAN SALINAN HAKMILIK SEMENTARA
 (PROVISIONAL TITLES) YANG DIAKUI SAH

NOTICE OF INTENTION TO ISSUE CERTIFIED COPIES OF PROVISIONAL TITLE

Dengan ini diberi notis adalah dicadangkan hendak dikeluarkan salinan surat hakmilik sementara (Provisional Titles) yang diakui sah mengenai tanah-tanah yang tersebut di dalam Jadual di bawah kerana sebab-sebab yang berikut:

Notice is hereby given that it is proposed to issue certified copies of provisional title in respect of the lands described in the Schedule below for the following reasons:

JADUAL/SCHEDULE

Bandar/Pekan/Mukim/Town/Village/Mukim—Temin. No. P.T./P.T. No.—2578. Jenis dan No. Hakmilik/Description and No. of Title—H.S.M. 1031. No. Fail/File No.—I/H/3/2021. Keluasan/Area—0.4831 hektar/hectares. Sebab/Reason—Hilang/Lost.

Bertarikh 25 Januari 2021

Dated 25 January 2021

[PSU(K) 946-1379 Jd. 244(109); PTKP/I/H/3/2021(02)]

MUHAMMAD IZZAT BIN SUKERI
Penolong Pentadbir Tanah (Pendaftaran)
b.p. Pentadbir Tanah Kubang Pasu
Kedah

No. 227.

NOTIS TUJUAN HENDAK MENGELUARKAN SALINAN HAKMILIK SEMENTARA
(PROVISIONAL TITLES) YANG DIAKUI SAH

NOTICE OF INTENTION TO ISSUE CERTIFIED COPIES OF PROVISIONAL TITLE

Dengan ini diberi notis adalah dicadangkan hendak dikeluarkan salinan surat hakmilik sementara (Provisional Titles) yang diakui sah mengenai tanah-tanah yang tersebut di dalam Jadual di bawah kerana sebab-sebab yang berikut:

Notice is hereby given that it is proposed to issue certified copies of provisional title in respect of the lands described in the Schedule below for the following reasons:

JADUAL/SCHEDULE

Bandar/Pekan/Mukim/Town/Village/Mukim—Jeram. No. P.T./P.T. No.—Plot. Jenis dan No. Hakmilik/Description and No. of Title—H.S.M. 288. No. Fail/File No.—I/H/4/2021. Keluasan/Area—1.7267 hektar/hectares. Sebab/Reason—Hilang/Lost.

Bertarikh 25 Januari 2021

Dated 25 January 2021

[PSU(K) 946-1379 Jd. 244(111); PTKP/I/H/4/2021(02)]

MUHAMMAD IZZAT BIN SUKERI
Penolong Pentadbir Tanah (Pendaftaran)
b.p. Pentadbir Tanah Kubang Pasu
Kedah

AKTA PENGAMBILAN TANAH 1960
(Akta 486)

LAND ACQUISITION ACT 1960
(Act 486)

No. 228.

(Seksyen 4)

NOTIS BAHAWA TANAH BERKEMUNGKINAN AKAN DIAMBIL

(Section 4)

NOTICE THAT LAND IS LIKELY TO BE ACQUIRED

Adalah dengan ini diberitahu bahawa tanah-tanah di tempat yang diperihalkan dalam Jadual di bawah ini, termasuk mana-mana tanah, jika ada, yang dinyatakan mengikut nombor lotnya atau mengikut nombor lot tanah-tanah yang bersempadan dengannya, mungkin diperlukan bagi maksud-maksud yang berikut:

“Pengambilan Tanah di bawah perenggan 3(1)(a) Akta Pengambilan Tanah 1960 [Akta 486] bagi maksud Projek Menggantikan Jambatan FT136/042/43 di Kawasan Sungai Ular, Bandar Kulim, Daerah Kulim, Negeri Kedah Darul Aman oleh Pesuruhjaya Tanah Persekutuan”.

2. Selanjutnya adalah diberitahu bahawa mana-mana orang yang diberi kuasa oleh Pengarah Negeri bagi maksud ini boleh memasuki mana-mana tanah di tempat itu bagi tujuan memeriksa tanah tersebut dan menjalankan kerja-kerja ukur. Pampasan akan dibayar jika berlaku apa-apa kerosakan pada masa menjalankan kerja sedemikian. Apa-apa pertikaian mengenai amaun pampasan itu hendaklah dirujuk kepada Pentadbir Tanah di Pejabat Tanah Daerah Kulim, 09000 Kulim.

It is hereby notified that lands in the locality described in the Schedule hereto, including those lands, if any specified by lot number or by the lot number of neighbouring lands, are likely to be needed for the following purpose:

“Proposed Land Acquisition under paragraph 3(1)(a) of the Land Acquisition Act 1960 [Act 486] for the purpose of the Bridge Replacement Project FT136/042/43 at Sungai Ular of Bandar Kulim, District of Kulim, Kedah Darul Aman by Federal Land Commissioner”.

2. It is further notified that any person authorized by the State Director in that behalf may enter upon any land in such locality in order to examine it and undertake survey operations. If any damage is done in the course of such work compensation therefor will be paid. Any dispute as to amount of such compensation will be referred to the Land Administrator at Kulim Land Office.

JADUAL/SCHEDULE

Bandar/Town—Kulim. Daerah/District—Kulim.

Perihal Kawasan/Description of the locality—Sungai Ular.

Bil./ No.	No. Lot Ukur @ P.T./ Survey Lot No. @ P.T.	No. Hakmilik/ Title or Occupation
1.	346	G.M. 2451

Bertarikh 27 Januari 2021

Dated 27 January 2021

[PTG.KED.L/JKR:03/2019(UKB)(14B)]

HAJI MOHD FAUZI BIN MUSTAFFA
*Pengarah Tanah dan Galian
 Kedah/
 Director Land and Mine
 Kedah*

No. 229.

(Seksyen 4)

NOTIS BAHAWA TANAH BERKEMUNGKINAN AKAN DIAMBIL

(Section 4)

NOTICE THAT LAND IS LIKELY TO BE ACQUIRED

Adalah dengan ini diberitahu bahawa tanah-tanah di tempat yang diperihalkan dalam Jadual di bawah ini, termasuk mana-mana tanah, jika ada, yang dinyatakan mengikut nombor lotnya atau mengikut nombor lot tanah-tanah yang bersempadan dengannya, mungkin diperlukan bagi maksud-maksud yang berikut:

“Pengambilan Tanah di bawah perenggan 3(1)(a) Akta Pengambilan Tanah 1960 [*Akta 486*] bagi maksud Pembinaan Tangki (Projek Menaiktaraf Loji Rawatan Air Bukit Selambau) di Mukim Merbok, Daerah Kuala Muda, Negeri Kedah Darul Aman oleh Setiausaha Kerajaan Negeri Kedah”.

2. Selanjutnya adalah diberitahu bahawa mana-mana orang yang diberi kuasa oleh Pengarah Negeri bagi maksud ini boleh memasuki mana-mana tanah di tempat itu bagi tujuan memeriksa tanah tersebut dan menjalankan kerja-kerja ukur. Pampasan akan dibayar jika berlaku apa-apa kerosakan pada masa menjalankan kerja sedemikian. Apa-apa pertikaian mengenai amaun pampasan itu hendaklah dirujuk kepada Pentadbir Tanah di Pejabat Daerah dan Tanah Kuala Muda, 08000 Sungai Petani, Kedah.

It is hereby notified that lands in the locality described in the Schedule hereto, including those lands, if any specified by lot number or by the lot number of neighbouring lands, are likely to be needed for the following purpose:

“Proposed Land Acquisition under paragraph 3(1)(a) of the Land Acquisition Act 1960 [*Act 486*] for the purpose of Pembinaan Tangki (Projek Menaiktaraf Loji Rawatan Air Bukit Selambau) at Mukim Merbok, District Kuala Muda, State of Kedah Darul Aman by Setiausaha Kerajaan Negeri Kedah”.

2. It is further notified that any person authorized by the State Director in that behalf may enter upon any land in such locality in order to examine it and undertake survey operations. If any damage is done in the course of such work compensation therefor will be paid. Any dispute as to amount of such compensation will be referred to the Land Administrator at Pejabat Daerah dan Tanah Kuala Muda, 08000 Sungai Petani, Kedah.

JADUAL/SCHEDULE

Mukim/*Mukim*—Merbok. Daerah/*District*—Kuala Muda.Perihal Kawasan/*Description of the locality*—Sungai Kechik.

Bil./ No.	No. Lot Ukur @ P.T./ Survey Lot No. @ P.T.	No. Hakmilik/ Title or Occupation
1.	3388	G.M. 135

Bertarikh 27 Januari 2021

Dated 27 January 2021

[PTG/KED/L/AM/05/2020(SSK)(02B)]

HAJI MOHD FAUZI BIN MUSTAFFA
*Pengarah Tanah dan Galian
 Kedah/
 Director Land and Mine
 Kedah*

No. 230.

(Seksyen 4)

NOTIS BAHAWA TANAH BERKEMUNGKINAN AKAN DIAMBIL

(Section 4)

NOTICE THAT LAND IS LIKELY TO BE ACQUIRED

Adalah dengan ini diberitahu bahawa tanah-tanah di tempat yang diperihalkan dalam Jadual di bawah ini, termasuk mana-mana tanah, jika ada, yang dinyatakan mengikut nombor lotnya atau mengikut nombor lot tanah-tanah yang bersempadan dengannya, mungkin diperlukan bagi maksud-maksud yang berikut:

“Pengambilan Tanah di bawah perenggan 3(1)(a) Akta Pengambilan Tanah 1960 [*Akta 486*] bagi maksud Pembangunan Zon Industri Fasa 5 (IZP 5), Mukim Bandar Kulim, Seksyen 39 dan Mukim Bandar Lunas, Seksyen 11, Daerah Kulim, Negeri Kedah Darul Aman oleh Bahagian Perancang Ekonomi Negeri Kedah Darul Aman”.

2. Selanjutnya adalah diberitahu bahawa mana-mana orang yang diberi kuasa oleh Pengarah Negeri bagi maksud ini boleh memasuki mana-mana tanah di tempat itu bagi tujuan memeriksa tanah tersebut dan menjalankan kerja-kerja ukur. Pampasan akan dibayar jika berlaku apa-apa kerosakan pada masa menjalankan kerja sedemikian. Apa-apa pertikaian mengenai amaun pampasan itu hendaklah dirujuk kepada Pentadbir Tanah di Pejabat Daerah dan Tanah Kulim, 09000 Kulim, Kedah Darul Aman.

It is hereby notified that lands in the locality described in the Schedule hereto, including those lands, if any specified by lot number or by the lot number of neighbouring lands, are likely to be needed for the following purpose:

“Proposed Land Acquisition under paragraph 3(1)(a) of the Land Acquisition Act 1960 [Act 486] for the purpose of Industrial Zone Development Phase 5 (IZP 5) at Mukim Bandar Kulim, Seksyen 39 and Mukim Bandar Lunas, Seksyen 11, District of Kulim, State of Kedah Darul Aman by Kedah State Economic Planning Department”.

2. It is further notified that any person authorized by the State Director in that behalf may enter upon any land in such locality in order to examine it and undertake survey operations. If any damage is done in the course of such work compensation therefor will be paid. Any dispute as to amount of such compensation will be referred to the Land Administrator at Pejabat Daerah dan Tanah Kulim, 09000 Kulim, Kedah Darul Aman.

JADUAL/SCHEDULE

Mukim/*Mukim*—Bandar Kulim, Seksyen 39. Daerah/*District*—Kulim.

Perihal Kawasan/*Description of the locality*—Kampong Padang China dan Sungai Seluang.

Bil./ No.	No. Lot Ukur @ P.T./ Survey Lot No. @ P.T.	No. Hakmilik/ Title or Occupation
1.	3569	GRN 152906
2.	12744	G.M. 12201
3.	12743	G.M. 12202
4.	552 (Lot Baru 14151)	G.M. 3749
5.	91 (Lot Baru 8884)	G.M. 6067
6.	83 (Lot Baru 8876)	G.M. 2478

Mukim/*Mukim*—Bandar Lunas, Seksyen 11. Daerah/*District*—Kulim.

Perihal Kawasan/*Description of the locality*—Kampong Padang China dan Sungai Seluang.

Bil./ No.	No. Lot Ukur @ P.T./ Survey Lot No. @ P.T.	No. Hakmilik/ Title or Occupation
1.	2204	G.M. 3355
2.	60252	G.M. 5237

Bertarikh 10 Februari 2021

Dated 10 February 2021
[PTG/KED/L/AM/12/2020(02B)]

HAJI MOHD FAUZI BIN MUSTAFFA
*Pengarah Tanah dan Galian
Kedah/
Director Land and Mine
Kedah*

No. 231.

(Seksyen 8)

PERISYTIHARAN PENGAMBILAN YANG DICADANGKAN

(Section 8)

DECLARATION OF INTENDED ACQUISITION

Adalah dengan ini diisytiharkan bahawa tanah-tanah dan kawasan-kawasan yang tertentu yang dinyatakan dalam Jadual di bawah ini adalah dikehendaki bagi maksud berikut:

“Pengambilan tanah di bawah perenggan 3(1)(c) Akta Pengambilan Tanah 1960 [*Akta 486*], bagi maksud Pembangunan Komersial di Mukim Kota Setar dan Bandar Alor Setar, Daerah Kota Setar, Negeri Kedah Darul Aman oleh Permodalan Kedah Berhad”.

2. Pelan bagi tanah-tanah dan kawasan yang tertentu yang dinyatakan itu boleh diperiksa dalam masa waktu-waktu bekerja biasa di Pejabat Tanah bagi Daerah tempat letaknya tanah-tanah dan kawasan-kawasan itu.

It is hereby declared that the particular lands and areas specified in the Schedule hereto are needed for the following purpose:

“Land Acquisition under paragraph 3(1)(c) of the Land Acquisition Act 1960 [*Act 486*] for the purpose of Commercial Development at Mukim Kota Setar and Bandar Alor Setar, District of Kota Setar, State of Kedah Darul Aman by Permodalan Kedah Berhad”.

2. A plan of the area specified may be inspected during the normal hours of business in the District Land Office of which such site and areas are situated.

JADUAL/SCHEDULE

Bandar—Alor Setar. Daerah—Kota Setar.

No. Lot Ukur/ <i>Survey</i> <i>Lot No.</i>	Hakmilik atau Pendudukan/ <i>Title or</i> <i>Occupation</i>	Tuanpunya Berdaftar atau Penduduk yang Direkodkan/ <i>Registered Proprietor</i> <i>or Recorded</i> <i>Occupant</i>	Keluasan Lot/ <i>Area of</i> <i>Lot</i>	Anggaran Keluasan yang akan Diambil/ <i>Approximate</i> <i>Area to be</i> <i>Acquired</i>
	GRN		Hektar/ <i>Hectares</i>	Hektar/ <i>Hectares</i>
28 (LB: 497)	129043	Wong Meng Good 1/2 bhg. dan Wong Shake Peng 1/2 bhg.	0.1544	0.1544

WARTA KERAJAAN NEGERI KEDAH DARUL AMAN

4hb Mac 2021]

291

No. Lot Ukur/ Survey Lot No.	Hakmilik atau Pendudukan/ Title or Occupation	Tuanpunya Berdaftar atau Penduduk yang Direkodkan/ Registered Proprietor or Recorded Occupant	Keluasan Lot/ Area of Lot	Anggaran Keluasan yang akan Diambil/ Approximate Area to be Acquired
	G.M.		Hektar/ Hectares	Hektar/ Hectares
Lot 31 (LB: 500)	2145	Cheng Guan Choi 1/2 bhg. dan Chong Lee Choi 1/2 bhg.	0.0411	0.0411
	GRN			
Lot 42 (LB: 504)	66004	Lee See Jin Holdings Sdn. Bhd. 1/1 bhg.	0.1756	0.1756
Lot 44 (LB: 506)	129042	Ban Tong Choon Realty Sendirian Berhad 1/1 bhg.	0.0376	0.0376
	G.M.			
498 Sek. 31 (Asal Lot 29)	33323	Abdul Razak b. Md Jaafar 1/252 bhg., Abdul Razak b. Md Jaafar 2/56 bhg., Ahmad b. Hj. Ismail 630000/8648640 bhg., Ahmad Fadzli b. Ibrahim 1/32 bhg., Ahmad Feisal b. Ibrahim 1/24 bhg., Ahmad Padzli b. Ibrahim 1/96 bhg., Ahmad Taib b. Jaafar 1/252 bhg., Ahmad Taib b. Jaafar 2/56 bhg., Aionon bt. Mohd Ali 17/ 720 bhg., Aminah bt. Ahmad 7/56 bhg., Azmi b. Hj Ismail 630000/8648640 bhg., Che Asiah bt. Jaafar 1/504 bhg., Che Asiah bt. Jaafar 1/56 bhg., Che Puteh bt. Ismail 125/3432 bhg., Che Salmah bt. Jaafar 1/ 56 bhg., Fairuz Amelia bt. Ibrahim 61/1728 bhg., Farah Wahida bt. Ibrahim 61/1728 bhg., Faridah bt. Hj Ismail 125/3432 bhg., Fatimah bt. Ismail 5/312 bhg., Khadijah bt. Jaafar 1/288 bhg., Latifah bt. Ismail 125/3432 bhg., Mohd Afandi b. Azizan 125/3432 bhg., Mohd Shahrir b. Ali 31/ 1080 bhg., Naimah bt. Azizan 125/6864 bhg., Noor Azam b. Ali 1/48 bhg., Noor Azam b. Ali 17/2160 bhg., Noor Mala	0.0221	0.0221

No. Lot Ukur/ Survey Lot No.	Hakmilik atau Pendudukan/ Title or Occupation	Tuanpunya Berdaftar atau Penduduk yang Direkodkan/ Registered Proprietor or Recorded Occupant	Keluasan Lot/ Area of Lot	Anggaran Keluasan yang akan Diambil/ Approximate Area to be Acquired
	G.M.		Hektar/ Hectares	Hektar/ Hectares

bt. Ali 17/720 bhg., Noor
Mayadi b. Ali 31/1080 bhg.,
Nor Salmah bt. Jaafar 1/504
bhg., Noraini bt. Azizan 125/
6864 bhg., Rogayah bt. Jaafar
1/504 bhg., Rogayah bt. Jaafar
1/56 bhg., Rusnah bt. Ismail
125/3432 bhg., Zainab bt.
Ismail 125/3432 bhg., Zulkiflee
b. Ali 1/48 bhg. dan Zulkifli b.
Ali 17/2160 bhg.

Lot 3331 (LB: 1037)	3473	Wong Pau Suan 1/1 bhg.	0.0047	0.0047
------------------------------	------	------------------------	--------	--------

Mukim—Kota Setar. Daerah—Kota Setar.

GRN

Lot 30 (LB: 499)	13274	Ahmad Fadzli bin Ibrahim 7/ 192 bhg., Ahmad Feisal bin Ibrahim 7/192 bhg., Ahmad Razak bin Jaafar 7/240 bhg., Ahmad Taib bin Jaafar 7/240 bhg., Ainon binti Mohd Ali 1/48 bhg., Aminah bt Ahmad 7/48 bhg., Asiah bt Jaafar 7/240 bhg., Che Soo bt Mat Rejab 1/48 bhg., Fairuz Amelia binti Ibrahim 7/192 bhg., Farah Wahida binti Ibrahim 7/192 bhg., Faridah binti Ismail 89/ 9984 bhg., Faridah bt Hj Ismail 28/672 bhg., Hasnah binti Kassim 6354370560/ 1005022347264 bhg., Inaminuddin bin Mahmood 199/624 bhg., Mohd Sharir bin Ali 1/48 bhg., Mustafa bin Ariffin 33360445440/ 1005022347264 bhg., Naimah binti Azizan 11120148480/ 1005022347264 bhg., Noor Azam bin Ali 1/48 bhg., Nor Mayadi bin Ali 1/48 bhg., Normala bt Ali 1/48 bhg., Rogayah bt Jaafar 7/240 bhg., Salmah bt Jaafar 7/240 bhg. dan Zulkifli bin Ali 1/48 bhg.	0.0464	0.0464
------------------------	-------	---	--------	--------

No. Lot Ukur/ Survey Lot No.	Hakmilik atau Pendudukan/ Title or Occupation	Tuanpunya Berdaftar atau Penduduk yang Direkodkan/ Registered Proprietor or Recorded Occupant	Keluasan Lot/ Area of Lot	Anggaran Keluasan yang akan Diambil/ Approximate Area to be Acquired
	GRN		Hektar/ Hectares	Hektar/ Hectares
Lot 43 (LB: 505)	34626	Ban Tong Choon Realty Sendirian Berhad 1/1 bhg.	0.0422	0.0422

Bertarikh 20 Januari 2021

Dated 20 January 2021
[PTG/KED/L/AM/01/2020(12C)]

HAJI MOHD FAUZI BIN MUSTAFFA
*Pengarah Tanah dan Galian
Kedah/
Director Land and Mine
Kedah*

Hakcipta Pencetak (H)

PERCETAKAN NASIONAL MALAYSIA BERHAD

Semua Hak Terpelihara. Tiada mana-mana bahagian jua daripada penerbitan ini boleh diterbitkan semula atau disimpan di dalam bentuk yang boleh diperolehi semula atau disiarkan dalam sebarang bentuk dengan apa jua cara elektronik, mekanikal, fotokopi, rakaman dan/atau sebaliknya tanpa mendapat izin daripada Percetakan Nasional Malaysia Berhad (Pencetak kepada Kerajaan Malaysia yang dilantik).



DICETAK OLEH
PERCETAKAN NASIONAL MALAYSIA BERHAD
CAWANGAN ALOR SETAR
BAGI PIHAK DAN DENGAN PERINTAH KERAJAAN MALAYSIA