



NEGERI KEDAH DARUL AMAN

Warta Kerajaan

DITERBITKAN DENGAN KUASA

GOVERNMENT OF KEDAH DARUL AMAN GAZETTE

PUBLISHED BY AUTHORITY

Jil. 64

13hb Mei 2021

No. 10

No. 454.

AKTA PERANCANGAN BANDAR DAN DESA 1976

[Akta 172]

TOWN AND COUNTRY PLANNING ACT 1976

[Act 172]

PEMBERITAHUAN DI BAWAH SUBSEKSYEN 15(4)

NOTIFICATION UNDER SUBSECTION 15(4)

Pada menjalankan kuasa yang diberikan oleh subseksyen 15(4) Akta Perancangan Bandar dan Desa 1976 [Akta 172], Pihak Berkuasa Negeri yang dipertanggungjawabkan dengan tanggungjawab bagi Negeri Kedah telah meluluskan suatu draf rancangan tempatan yang dikenali sebagai Rancangan Tempatan Majlis Bandaraya Alor Setar 2035 (Penggantian) (Pubahan 1).

2. Pubahan ini melibatkan sebahagian Blok Perancangan Kecil (BPK) dalam Rancangan Tempatan Majlis Bandaraya Alor Setar 2035 dalam Pemberitahuan No. 736. Jil. 61 No. 20 yang disiarkan dalam *Warta Kerajaan Negeri Kedah* pada 27 September 2018.

3. Rancangan Tempatan ini boleh diperiksa di Majlis Bandaraya Alor Setar dan/atau Jabatan Perancangan Bandar dan Desa Negeri Kedah (PLANMalaysia@Kedah) semasa waktu pejabat.

In exercise of the powers conferred by subsection 15(4) of the Town and Country Planning Act 1976 [Act 172], the State Authority charged with the responsibility for the State of Kedah has approved a draft local plan known as the Alor Setar City Council Local Plan 2035 (Alteration 1).

2. The alteration involves integral part of the Sub-Planning Block (SPB) in the Alor Setar City Council Local Plan 2035 in the notification No. 736. Jil. 61 No. 20 published in the Government Gazette of Kedah on 27 September 2018.

3. The Local Plan can be inspected at the Alor Setar City Council and/or Kedah Department of Town and Country Planning (PLANMalaysia@Kedah) during office hours.

Bertarikh 17 Februari 2021

Dated 17 February 2021
[MBAS/PBD/188 SK. 16]

DATO' ZAID BIN AHMAD
Datuk Bandar
Majlis Bandaraya Alor Setar
Kedah/
Mayor
Alor Setar City Council
Kedah

Disahkan oleh Mesyuarat Kerajaan Negeri Kedah pada
Confirmed by the State Authority in the meeting on
[PSU(K) 685-1404 JILID 8 sk. 2]

MOHAMAD AZLEE BIN AHMAD
Setiausaha
Majlis Mesyuarat Kerajaan Negeri
Kedah/
Secretary
State Executive Council
Kedah

No. 455.

AKTA PENGANGKUTAN JALAN 1987

ROAD TRANSPORT ACT 1987

PELANTIKAN WARDEN LALULINTAS

APPOINTMENT OF TRAFFIC WARDENS

Pada menjalankan kuasa yang diberikan oleh subseksyen 3(4B) Akta Pengangkutan Jalan 1987 [Akta 333], Yang Dipertua Majlis Perbandaran Sungai Petani telah melantik orang yang dinamakan dalam ruang (1) Jadual sebagai warden lalu lintas berkuat kuasa dari tarikh pemberitahuan ini disiarkan dalam *Warta*.

In exercise of the powers conferred by subsection 3(4B) of the Road Transport Act 1987 [Act 333], the President of Sungai Petani Municipal Council appointed the persons named in column (1) of the Schedule as traffic wardens with effect from the dated of the notification published in the *Gazette*.

JADUAL/SCHEDULE

(1)	(2)
Nama/Name	Nombor Kad Pengenalan/ Identity Card Number
Wan Ahmad Fuad bin Wan Yahaya	660116-02-5773
Roslin bin Bakar	760906-02-5039
Noor Faizah binti Othman	780817-07-5438
Kasturi bin Abd Majid	691004-02-5025
Jisni bin Johari	660909-02-5095
Suib bin Hassan	660326-02-6379
Rosnyta binti Roslani	751229-02-6186
Mohd Zulkifli bin Mohd Ghazali	611101-08-7217
Mohd Shaufik bin Hassan	671001-02-5953
Shahrin bin Yusoff	790618-02-6069
Mohd Jasni bin Wahab	710525-02-6091
Ahmad Faizal bin Akashah	871015-02-5379
Ahmad Hazri bin Omar	790715-02-5447
Jeni bin Mohamad	700907-02-5503
Md Azizi bin Elias	850821-02-5143
Muhammad Yazid bin Che Ya	871029-35-5125
Mohamed Zaki bin Musa	790227-02-5421
Mohd 'Aidil bin Ishak	840702-02-5977
Mohd Fauzi bin Mohd Khadim	860927-02-5925
Mohammad Firdaus bin Mat Rashid	870927-02-6003
Mohammad Hairil bin Salleh	800627-02-5689
Mohd Hazwan bin Ahmad	860623-02-5547
Mohd Redzuan bin Rosli	861207-26-5087
Mohd Saiful Bahar bin Ahmad	710409-02-5411

(1)	(2)
Nama/ <i>Name</i>	Nombor Kad Pengenalan/ <i>Identity Card Number</i>
Mohd Shamir bin Halim	861028-02-5627
Mohd Syafareen bin Mohamed	820221-02-5601
Mohd Yusri bin Ridzuan	860813-30-5347
Muhammad Nadzir bin Hashim	730803-02-5741
Noor Azizi bin Zakariya	800711-02-5833
Osman bin Abu Bakar	750205-02-5037
Rosniza binti Ab Hamid	740131-07-5584
Sharizan bin Abd Rani	781109-02-5573
Mazlina binti Othman	700512-02-5808
Bakhrul Radzi bin Bakharun	870616-02-5915
Baser bin Saad	820624-02-5585
Khairul Ikhrum bin Jamaluddin	860730-43-5955
Mohd Al Fairuse bin Masri	851026-02-6299
Mohd Fazli bin Azizan	870413-02-5011
Mohd Khairul Nizam bin Abdul Hamid	860724-35-5043
Mohd Norbadlisyam bin Badrul	820221-13-5261
Muhammad Mustaqim bin Munawar	850303-10-5485
Muhammad Taufik bin Abd Ghani	870731-02-5877
Nasir bin Aziz	860417-02-5274
Norfarhana binti Zakaria	880704-02-5192
Nurul Amira binti Abdul Halim	910620-02-5552
Nurul Ismawani binti Hussain	851127-02-5076
Siti Aishah binti Mohd Sobri	920206-02-5740

(1)	(2)
Nama/ <i>Name</i>	Nombor Kad Pengenalan/ <i>Identity Card Number</i>
Zulkifli bin Abdul Majid	840711-02-5143
Mohammad Azri bin Abdullah	810314-02-5353
Mohamad Shazwan bin Yusoff	901225-02-5419
Al Hadi bin Che Ya	920113-07-5781
Siti Norfina binti Suberi	910620-02-5798
Izzana binti Mohd Ramli	920323-02-5862
Nurul Aziera binti Azahar	900414-02-5640
Ezrin Firdaus bin Rosli	961229-26-5297

Bertarikh 24 Februari 2021

Dated 24 February 2021
[MPSPK(U)22/1999 JILID 6]

SYED KHAIROL ANUAR BIN SYED ABIDIN
Yang Dipertua
Majlis Perbandaran Sungai Petani
Kedah

No. 456.

ENAKMEN (PEMAKAIAN) PERHUTANAN NEGARA 1985

NATIONAL FORESTRY (ADOPTION) ENACTMENT 1985

KENYATAAN DI BAWAH PERENGGAN 13(1)(b)

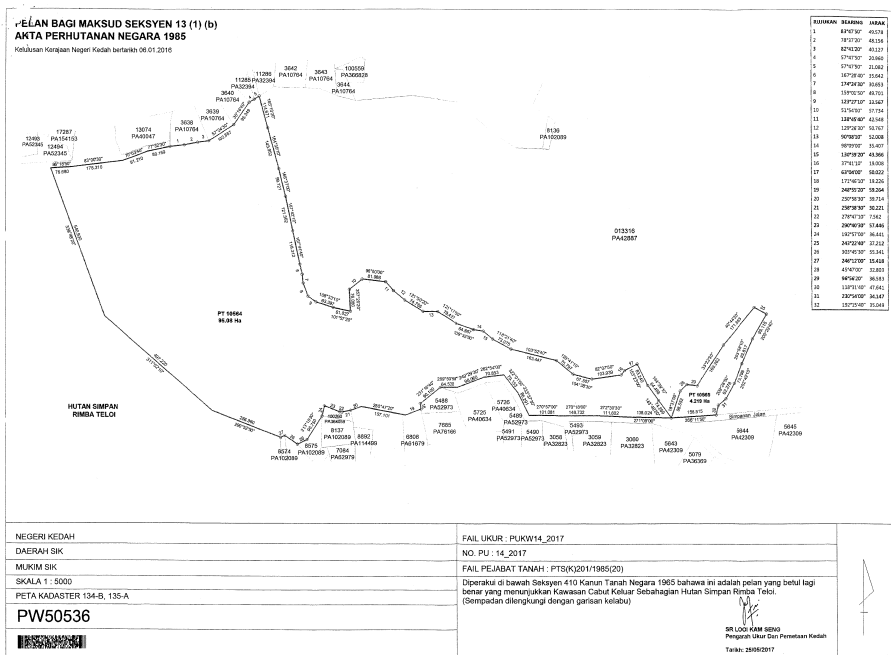
DECLARATION UNDER PARAGRAPH 13(1)(b)

Pada menjalankan kuasa-kuasa yang diberikan oleh perenggan 13(1)(b) Enakmen (Pemakaian) Perhutanan Negara 1985, maka inilah Raja dalam Majlis Mesyuarat menyatakan bahawa mulai daripada 6 Januari 2016 akan tanah yang tersebut dalam Jadual di bawah ini dan dipetakan di atas peta P.W. 50536 yang disimpan di Pejabat Pengarah Ukur dan Pemetaan, Kedah dan yang menjadi sebahagian daripada Kompartmen 18 Hutan Simpan Rimba Teloi yang diisytiharkan mengikut Kenyataan *Warta Kerajaan* No. 369 bertarikh 10 Mei 1953 hendaklah terhenti daripada menjadi simpanan yang tersebut itu.

In exercise of the powers conferred by paragraph 13(1)(b) National Forestry (Adoption) Enactment 1985 the Ruler in Council hereby declares that as from 6 January 2016 land described in the Schedule here to and delineated upon plan P.W. 50536 deposited in the Office of the Director of Survey and Mapping, Kedah and which formed part of Compartment 18 Rimba Teloi Forest Reserve declared under Kedah Government *Gazette* Notification No. 369 dated 10 May 1953 shall cease to be reserved.

JADUAL/SCHEDULE

Mukim/Mukim—Sik. Daerah/District—Sik. No. Lot/Lot No.—Kompartmen 18 Hutan Simpan Rimba Teloi. Keluasan/Area—95.08 hektar/hectares.



Bertarikh 18 April 2021

Dated 18 April 2021

[PTG.KED.K 935/95/04 JLD 2; PSU(K) 713-1436]

MOHAMAD AZLEE BIN AHMAD
*Setiausaha Majlis Mesyuarat Kerajaan
 Kedah/
 Secretary State Executive Council
 Kedah*

KANUN TANAH NEGARA
(Akta 56 tahun 1965)

NATIONAL LAND CODE
(Act 56 of 1965)

No. 457.

(Seksyen 27)

NOTIS MENGENAI SIASATAN

(Section 27)

NOTICE OF ENQUIRY

Satu siasatan akan diadakan di Pejabat Pengarah Tanah dan Galian Negeri Kedah, pada hari Selasa bersamaan 25 Mei 2021 pada jam 10.00 pagi berkenaan dengan perkara yang berikut:

Cadangan untuk Membatalkan Perizaban Tanah seperti dalam Jadual di bawah ini mengikut seksyen 64 Kanun Tanah Negara.

Sesiapa jua yang ada apa-apa kepentingan dalam perkara ini atau yang hendak membuat apa-apa tuntutan, bantahan atau lain-lain permintaan hendaklah hadir di tempat dan pada waktu yang dinyatakan itu dan hendaklah bersedia memberi keterangan lisan dan mengemukakan apa-apa keterangan surat yang ada dalam miliknya.

Mana-mana orang tersebut boleh dibantu dalam siasatan itu oleh seorang peguambela dan peguamcara.

Mana-mana orang tersebut boleh membuat permohonan, dengan surat berdaftar, untuk penanguhan atau pertukaran tempat, dengan menyatakan:

- (a) sebab-sebab mengapa penanguhan atau pertukaran itu diminta; dan
- (b) sifat dan isi keterangan yang dia mencadang diberi atau dikemukakan.

TAMBAHAN

Kepada:

1. Pentadbir Tanah Daerah Kota Setar yang beralamat di Pejabat Daerah dan Tanah Kota Setar.
2. Penghulu Masjid Seberang Nyonya yang beralamat di.

Saya ada sebab mempercayai bahawa kamu ada kepentingan dalam hal perkara siasatan ini.

Ambil perhatian bahawa jika kamu tidak hadir pada masa dan di tempat yang dinyatakan maka siasatan itu akan diteruskan dan disempurnakan dalam ketidakhadiran kamu.

An enquiry will be held at Pejabat Pengarah Tanah dan Galian Negeri Kedah, on Tuesday the 25 May 2021 at 10.00 a.m. hours in respect of the following matter:

Proposal to Revoke Reserved Land described in the Schedule below *vide* section 64 of the National Land Code.

Any person who has any interest in this matter or wishes to make any claim, objection or other submission should attend at the place and at the time specified and be prepared to give oral evidence and to produce any documentary evidence he may possess.

Any such person may be assisted at the enquiry by an advocate and solicitor.

Any such person may, by registered letter, apply for postponement or for a change of venue, stating:

- (a) the reason for which such postponement or change is sought; and
- (b) the nature and substance of the evidence which he proposes to give or adduce.

SUPPLEMENT

To:

1. Pentadbir Tanah Daerah Kota Setar of Pejabat Daerah dan Tanah Kota Setar.
2. Penghulu Masjid Seberang Nyonya of.

I have reason to believe that you are interested in the subject-matter of this enquiry.

Take notice that if you fail to make due appearance at the time and place specified the enquiry may proceed and be completed in your absence.

JADUAL/SCHEDULE

Bandar/Pekan/Mukim/City/Town/Mukim—Mukim Kuala Kedah. Daerah/District—Kota Setar. Lot/Lot—318. No. Sijil Simpanan/Reserved Certificate No.—505 (4-9-59). Keluasan/Area—0 relong, 203 jemba, 22 kaki persegi. Syarat/For—Tapak Masjid. Pengawal/Controlled By—Pengkulu Masjid Seberang Nyonya.

Bertarikh 22 April 2021

Dated 22 April 2021

[PTG./KED./K06/867/2021 (KES 7/2021)]

NURUL ZAKI BIN MOHD ZAINOL
Penolong Pengarah Tanah dan Galian
(Pelupusan dan Teknikal)
b.p. Pengarah Tanah dan Galian
Kedah

No. 458.

(Seksyen 27)

NOTIS MENGENAI SIASATAN

(Section 27)

NOTICE OF ENQUIRY

Satu siasatan akan diadakan di Pejabat Pengarah Tanah dan Galian Negeri Kedah, pada hari Selasa bersamaan 25 Mei 2021 pada jam 10.00 pagi berkenaan dengan perkara yang berikut:

Cadangan untuk Membatalkan Perizaban Tanah seperti dalam Jadual di bawah ini mengikut seksyen 64 Kanun Tanah Negara.

Sesiapa jua yang ada apa-apa kepentingan dalam perkara ini atau yang hendak membuat apa-apa tuntutan, bantahan atau lain-lain permintaan hendaklah hadir di tempat dan pada waktu yang dinyatakan itu dan hendaklah bersedia memberi keterangan lisan dan mengemukakan apa-apa keterangan suratan yang ada dalam miliknya.

Mana-mana orang tersebut boleh dibantu dalam siasatan itu oleh seorang peguambela dan peguamcara.

Mana-mana orang tersebut boleh membuat permohonan, dengan surat berdaftar, untuk penangguhan atau pertukaran tempat, dengan menyatakan:

- (a) sebab-sebab mengapa penangguhan atau pertukaran itu diminta; dan
- (b) sifat dan isi keterangan yang dia mencadang diberi atau dikemukakan.

TAMBAHAN

Kepada:

1. Pentadbir Tanah Daerah Baling yang beralamat di Pejabat Daerah dan Tanah Baling.
2. Kadi Daerah Baling yang beralamat di Pejabat Agama Islam Daerah Baling.

Saya ada sebab mempercayai bahawa kamu ada kepentingan dalam hal perkara siasatan ini.

Ambil perhatian bahawa jika kamu tidak hadir pada masa dan di tempat yang dinyatakan maka siasatan itu akan diterus dan disempurnakan dalam ketidakhadiran kamu.

An enquiry will be held at Pejabat Pengarah Tanah dan Galian Negeri Kedah, on Tuesday the 25 May 2021 at 10.00 a.m. hours in respect of the following matter:

Proposal to Revoke Reserved Land described in the Schedule below *vide* section 64 of the National Land Code.

Any person who has any interest in this matter or wishes to make any claim, objection or other submission should attend at the place and at the time specified and be prepared to give oral evidence and to produce any documentary evidence he may possess.

Any such person may be assisted at the enquiry by an advocate and solicitor.

Any such person may, by registered letter, apply for postponement or for a change of venue, stating:

- (a) the reason for which such postponement or change is sought; and
- (b) the nature and substance of the evidence which he proposes to give or adduce.

SUPPLEMENT

To:

1. Pentadbir Tanah Daerah Baling of Pejabat Daerah dan Tanah Baling.
2. Kadi Daerah Baling of Pejabat Agama Islam Daerah Baling.

I have reason to believe that you are interested in the subject-matter of this enquiry.

Take notice that if you fail to make due appearance at the time and place specified the enquiry may proceed and be completed in your absence.

JADUAL/SCHEDULE

Bandar/Pekan/Mukim/City/Town/Mukim—Mukim Pulau. Daerah/District—Baling. Lot/Lot—4685. No. Sijil Simpanan/Reserved Certificate No.—110. Keluasan/Area—4 relong, 382 jemba, 00 kaki persegi. Syarat/For—Tapak Kubur. Pengawal/Controlled By—Tuan Kadi Baling.

Bertarikh 22 April 2021

Dated 22 April 2021

[PTG./KED./K06/871/2021 (KES 12/2021)]

NURUL ZAKI BIN MOHD ZAINOL
Penolong Pengarah Tanah dan Galian
(Pelupusan dan Teknikal)
b.p. Pengarah Tanah dan Galian
Kedah

No. 459.

(Seksyen 27)

NOTIS MENGENAI SIASATAN

(Section 27)

NOTICE OF ENQUIRY

Satu siasatan akan diadakan di Pejabat Pengarah Tanah dan Galian Negeri Kedah, pada hari Selasa bersamaan 25 Mei 2021 pada jam 10.00 pagi berkenaan dengan perkara yang berikut:

Cadangan untuk Membatalkan Perizaban Tanah seperti dalam Jadual di bawah ini mengikut seksyen 64 Kanun Tanah Negara.

Sesiapa jua yang ada apa-apa kepentingan dalam perkara ini atau yang hendak membuat apa-apa tuntutan, bantahan atau lain-lain permintaan hendaklah hadir di tempat dan pada waktu yang dinyatakan itu dan hendaklah bersedia memberi keterangan lisan dan mengemukakan apa-apa keterangan suratan yang ada dalam miliknya.

Mana-mana orang tersebut boleh dibantu dalam siasatan itu oleh seorang peguambela dan peguamcara.

Mana-mana orang tersebut boleh membuat permohonan, dengan surat berdaftar, untuk penangguhan atau pertukaran tempat, dengan menyatakan:

- (a) sebab-sebab mengapa penangguhan atau pertukaran itu diminta; dan
- (b) sifat dan isi keterangan yang dia mencadang diberi atau dikemukakan.

TAMBAHAN

Kepada:

1. Pentadbir Tanah Daerah Kota Setar yang beralamat di Pejabat Daerah dan Tanah Kota Setar.
2. Haji Abdullah bin Long Kechik Imam yang beralamat di.

Saya ada sebab mempercayai bahawa kamu ada kepentingan dalam hal perkara siasatan ini.

Ambil perhatian bahawa jika kamu tidak hadir pada masa dan di tempat yang dinyatakan maka siasatan itu akan diterus dan disempurnakan dalam ketidakhadiran kamu.

An enquiry will be held at Pejabat Pengarah Tanah dan Galian Negeri Kedah, on Tuesday the 25 May 2021 at 10.00 a.m. hours in respect of the following matter:

Proposal to Revoke Reserved Land described in the Schedule below *vide* section 64 of the National Land Code.

Any person who has any interest in this matter or wishes to make any claim, objection or other submission should attend at the place and at the time specified and be prepared to give oral evidence and to produce any documentary evidence he may possess.

Any such person may be assisted at the enquiry by an advocate and solicitor.

Any such person may, by registered letter, apply for postponement or for a change of venue, stating:

- (a) the reason for which such postponement or change is sought; and
- (b) the nature and substance of the evidence which he proposes to give or adduce.

SUPPLEMENT

To:

1. Pentadbir Tanah Daerah Kota Setar of Pejabat Daerah dan Tanah Kota Setar.
2. Haji Abdullah bin Long Kechik Imam of.

I have reason to believe that you are interested in the subject-matter of this enquiry.

Take notice that if you fail to make due appearance at the time and place specified the enquiry may proceed and be completed in your absence.

JADUAL/SCHEDULE

Bandar/Pekan/Mukim/City/Town/Mukim—Mukim Hutan Kampung. Daerah/District—Kota Setar. Lot/Lot—44. No. Sijil Simpanan/Reserved Certificate No.—38. Keluasan/Area—0 relong, 253 jemba, 20 kaki persegi. Syarat/For—Tapak Kubur. Pengawal/Controlled By—Haji Abdullah bin Long Kechik Imam.

Bertarikh 22 April 2021

Dated 22 April 2021

[PTG./KED./K06/872/2021 (KES 13/2021)]

NURUL ZAKI BIN MOHD ZAINOL
Penolong Pengarah Tanah dan Galian
(Pelupusan dan Teknikal)
b.p. Pengarah Tanah dan Galian
Kedah

No. 460.

PERISYTIHARAN DI BAWAH SEKSYEN 62
SIMPANAN TANAH BAGI PENGGUNAAN AM


DECLARATION UNDER SECTION 62
RESERVATION OF LAND FOR PUBLIC PURPOSE

Pada menjalankan kuasa yang diberikan oleh seksyen 62 Kanun Tanah Negara, maka inilah Pihak Yang Berkuasa Negeri mengisytiharkan bahawa lengkongan yang tersebut di dalam Jadual di bawah ini dan dipetakan di dalam Peta Pejabat Ukur No. P.A. 141832 yang disimpan di Pejabat Pengarah Ukur, Kedah dikehendaki bagi maksud penggunaan am iaitu “Tapak Kuil Hindu” dan dilantik Setiausaha Kerajaan Negeri Kedah sebagai Pegawai Pengawal dan dipertugaskan Sri Bala Vinayagar Alayam Taman Keladi mengguna dan menyelenggarakanannya.

In exercise of the powers conferred by section 62 of the National Land Code, the State Authority hereby declares that the land described in the Schedule hereto and delineated upon Certified Plan No. P.A. 141832 deposited in the Office of the Chief Surveyor, Kedah is reserved for a public purpose namely for “Tapak Kuil Hindu” and to be controlled by the Setiausaha Kerajaan Negeri Kedah and to be duty to Sri Bala Vinayagar Alayam Taman Keladi.

JADUAL/SCHEDULE

Mukim—Bandar Sungai Petani. Daerah—Kuala Muda. Lot—33480.
Keluasan—4005 meter persegi.



Bertarikh 18 April 2021
Dated 18 April 2021
[PSU(K) 613-1423; PTG/KED/K/500/97/04]

MOHAMAD AZLEE BIN AHMAD
*Setiausaha Majlis Mesyuarat Kerajaan
Kedah/
Secretary State Executive Council
Kedah*

No. 461.

PERISYTIHARAN DI BAWAH SEKSYEN 62
SIMPANAN TANAH BAGI PENGGUNAAN AM

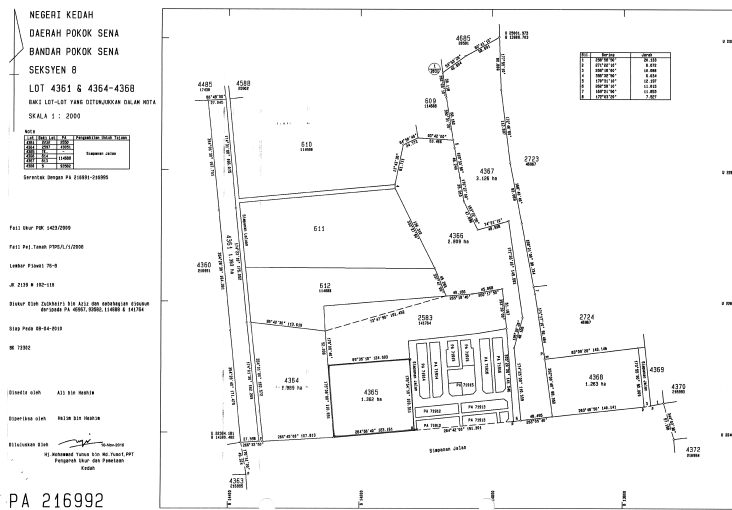
DECLARATION UNDER SECTION 62
RESERVATION OF LAND FOR PUBLIC PURPOSE

Pada menjalankan kuasa yang diberikan oleh seksyen 62 Kanun Tanah Negara, maka inilah Pihak Yang Berkuasa Negeri mengisytiharkan bahawa lengkungan yang tersebut di dalam Jadual di bawah ini dan dipetakan di dalam Peta Pejabat Ukur No. P.A. 216992 yang disimpan di Pejabat Pengarah Ukur, Kedah dikehendaki bagi maksud penggunaan am iaitu “Tapak Pejabat Tanah dan Daerah Pokok Sena” dan dilantik Setiausaha Kerajaan Negeri Kedah sebagai Pegawai Pengawal.

In exercise of the powers conferred by section 62 of the National Land Code, the State Authority hereby declares that the land described in the Schedule hereto and delineated upon Certified Plan No. P.A. 216992 deposited in the Office of the Chief Surveyor, Kedah is reserved for a public purpose namely for “Tapak Pejabat Tanah dan Daerah Pokok Sena” and to be controlled by the Setiausaha Kerajaan Negeri Kedah.

JADUAL/SCHEDULE

Mukim—Bandar Pokok Sena. Daerah—Pokok Sena. Lot—4365. Keluasan—1.362 hektar.



Bertarikh 18 April 2021

Dated 18 April 2021

[PSU(K) 611/1413/K; PTG/KED/K/56/91]

MOHAMAD AZLEE BIN AHMAD
Setiausaha Majlis Mesyuarat Kerajaan
Kedah/
Secretary State Executive Council
Kedah

No. 462.

(Seksyen 168)

NOTIS BERKENAAN DENGAN CADANGAN HENDAK MENGELUARKAN
HAKMILIK SAMBUNGAN (ATAU SURATAN YANG DIKELUARKAN YANG
BAHARU SEBAGAI GANTINYA)

(Section 168)

NOTICE OF INTENTION TO ISSUE TITLE IN CONTINUATION
(OR NEW ISSUE DOCUMENT IN LIEU THEREOF)

Pada menjalankan kuasa yang diberikan oleh seksyen 168 Kanun Tanah Negara, notis adalah dengan ini diberi bahawa adalah dicadangkan hendak mengeluarkan hakmilik sambungan bagi tanah yang tersebut dalam Jadual di bawah:

In exercise of the powers conferred by section 168 of the National Land Code, notice is hereby given that it is proposed to issue title in continuation to the land described in the Schedule below:

JADUAL/SCHEDULE

Bandar/Town—Sungai Petani. Daerah/District—Kuala Muda. No. Lot/Lot No.—7263. No. Fail/File No.—PTG.KED/B/102/2020(IH). Jenis dan Surat Hakmilik/Description and No. of Title—GRN 68811. Keluasan/Area—111 meter persegi/square metres. Sebab-sebab/Reasons—Hilang dalam simpanan/*Title has been lost.*

Bertarikh 28 Julai 2020

Dated 28 July 2020

[PTG.KED/B/102/2020(IH)]

SITI HAJAR AINI BINTI MAT REJAB

*Timbalan Pendaftar**b.p. Pendaftar Surat-surat Hakmilik Tanah**Pejabat Pengarah Tanah dan Galian**Kedah***No. 463.**

(Seksyen 168)

NOTIS BERKENAAN DENGAN CADANGAN HENDAK MENGELUARKAN
HAKMILIK SAMBUNGAN (ATAU SURATAN YANG DIKELUARKAN YANG
BAHARU SEBAGAI GANTINYA)

(Section 168)

NOTICE OF INTENTION TO ISSUE TITLE IN CONTINUATION
(OR NEW ISSUE DOCUMENT IN LIEU THEREOF)

Pada menjalankan kuasa yang diberikan oleh seksyen 168 Kanun Tanah Negara, notis adalah dengan ini diberi bahawa adalah dicadangkan hendak mengeluarkan hakmilik sambungan bagi tanah yang tersebut dalam Jadual di bawah:

In exercise of the powers conferred by section 168 of the National Land Code, notice is hereby given that it is proposed to issue title in continuation to the land described in the Schedule below:

JADUAL/SCHEDULE

Bandar/Town—Kulim. Daerah/District—Kulim. No. Lot/Lot No.—1226. No. Fail/File No.—PTG.KED/B/23/2021(IH). Jenis dan Surat Hakmilik/Description and No. of Title—GRN 38112. Keluasan/Area—655 meter persegi/square metres. Sebab-sebab/Reasons—Hilang dalam simpanan/Title has been lost.

Bertarikh 25 Februari 2021

Dated 25 February 2021

SITI HAJAR AINI BINTI MAT REJAB
Timbalan Pendaftar
b.p. Pendaftar Surat-surat Hakmilik Tanah
Pejabat Pengarah Tanah dan Galian
Kedah

No. 464.

(Seksyen 168)

NOTIS BERKENAAN DENGAN CADANGAN HENDAK MENGELUARKAN
HAKMILIK SAMBUNGAN (ATAU SURATAN YANG DIKELUARKAN YANG
BAHARU SEBAGAI GANTINYA)

(Section 168)

NOTICE OF INTENTION TO ISSUE TITLE IN CONTINUATION
(OR NEW ISSUE DOCUMENT IN LIEU THEREOF)

Pada menjalankan kuasa yang diberikan oleh seksyen 168 Kanun Tanah Negara, notis adalah dengan ini diberi bahawa adalah dicadangkan hendak mengeluarkan hakmilik sambungan bagi tanah yang tersebut dalam Jadual di bawah:

In exercise of the powers conferred by section 168 of the National Land Code, notice is hereby given that it is proposed to issue title in continuation to the land described in the Schedule below:

JADUAL/SCHEDULE

Bandar/Town—Sungai Petani. Daerah/District—Kuala Muda. No. Lot/Lot No.—13381. No. Fail/File No.—PTG.KED/B/21/2021(IH). Jenis dan Surat Hakmilik/Description and No. of Title—GRN 74908. Keluasan/Area—130 meter persegi/square metres. Sebab-sebab/Reasons—Hilang dalam simpanan/Title has been lost.

Bertarikh 4 Mac 2021

Dated 4 March 2021

SITI HAJAR AINI BINTI MAT REJAB
Timbalan Pendaftar
b.p. Pendaftar Surat-surat Hakmilik Tanah
Pejabat Pengarah Tanah dan Galian
Kedah

No. 465.

(Seksyen 168)

NOTIS BERKENAAN DENGAN CADANGAN HENDAK MENGELUARKAN
HAKMILIK SAMBUNGAN (ATAU SURATAN YANG DIKELUARKAN YANG
BAHARU SEBAGAI GANTINYA)

(Section 168)

NOTICE OF INTENTION TO ISSUE TITLE IN CONTINUATION
(OR NEW ISSUE DOCUMENT IN LIEU THEREOF)

Pada menjalankan kuasa yang diberikan oleh seksyen 168 Kanun Tanah Negara, notis adalah dengan ini diberi bahawa adalah dicadangkan hendak mengeluarkan hakmilik sambungan bagi tanah yang tersebut dalam Jadual di bawah:

In exercise of the powers conferred by section 168 of the National Land Code, notice is hereby given that it is proposed to issue title in continuation to the land described in the Schedule below:

JADUAL/SCHEDULE

Bandar/Town—Sungai Petani. Daerah/District—Kuala Muda. No. Lot/Lot No.—Lain-lain 9. No. Fail/File No.—PTG.KED/B/22/2021(IH). Jenis dan Surat Hakmilik/Description and No. of Title—GRN 33563. Keluasan/Area—186.8061 meter persegi/square metres. Sebab-sebab/Reasons—Hilang dalam simpanan/Title has been lost.

Bertarikh 4 Mac 2021

Dated 4 March 2021

SITI HAJAR AINI BINTI MAT REJAB
Timbalan Pendaftar
b.p. Pendaftar Surat-surat Hakmilik Tanah
Pejabat Pengarah Tanah dan Galian
Kedah

No. 466.

(Seksyen 168)

NOTIS BERKENAAN DENGAN CADANGAN HENDAK MENGELUARKAN
HAKMILIK SAMBUNGAN (ATAU SURATAN YANG DIKELUARKAN YANG
BAHARU SEBAGAI GANTINYA)

(Section 168)

NOTICE OF INTENTION TO ISSUE TITLE IN CONTINUATION
(OR NEW ISSUE DOCUMENT IN LIEU THEREOF)

Pada menjalankan kuasa yang diberikan oleh seksyen 168 Kanun Tanah Negara, notis adalah dengan ini diberi bahawa adalah dicadangkan hendak mengeluarkan hakmilik sambungan bagi tanah yang tersebut dalam Jadual di bawah:

In exercise of the powers conferred by section 168 of the National Land Code, notice is hereby given that it is proposed to issue title in continuation to the land described in the Schedule below:

JADUAL/SCHEDULE

Bandar/Town—Merbok. Daerah/District—Kuala Muda. No. Lot/Lot No.—450. No. Fail/File No.—PTG.KED/B/24/2021(IH). Jenis dan Surat Hakmilik/Description and No. of Title—GRN 170247. Keluasan/Area—102 meter persegi/square metres. Sebab-sebab/Reasons—Hilang dalam simpanan/Title has been lost.

Bertarikh 4 Mac 2021

Dated 4 March 2021

SITI HAJAR AINI BINTI MAT REJAB
Timbalan Pendaftar
b.p. Pendaftar Surat-surat Hakmilik Tanah
Pejabat Pengarah Tanah dan Galian
Kedah

No. 467.

(Seksyen 168)

NOTIS BERKENAAN DENGAN CADANGAN HENDAK MENGELUARKAN
 HAKMILIK SAMBUNGAN (ATAU SURATAN YANG DIKELUARKAN YANG
 BAHARU SEBAGAI GANTINYA)

(Section 168)

NOTICE OF INTENTION TO ISSUE TITLE IN CONTINUATION
 (OR NEW ISSUE DOCUMENT IN LIEU THEREOF)

Pada menjalankan kuasa yang diberikan oleh seksyen 168 Kanun Tanah Negara, notis adalah dengan ini diberi bahawa adalah dicadangkan hendak mengeluarkan hakmilik sambungan bagi tanah yang tersebut dalam Jadual di bawah:

In exercise of the powers conferred by section 168 of the National Land Code, notice is hereby given that it is proposed to issue title in continuation to the land described in the Schedule below:

JADUAL/SCHEDULE

Bandar/Town—Kulim. Daerah/District—Kulim. No. Lot/Lot No.—9528. No. Fail/File No.—PTG.KED/B/25/2021(IH). Jenis dan Surat Hakmilik/Description and No. of Title—GRN 163367. Keluasan/Area—267 meter persegi/square metres. Sebab-sebab/Reasons—Hilang dalam simpanan/Title has been lost.

Bertarikh 4 Mac 2021

Dated 4 March 2021

SITI HAJAR AINI BINTI MAT REJAB
Timbalan Pendaftar
b.p. Pendaftar Surat-surat Hakmilik Tanah
Pejabat Pengarah Tanah dan Galian
Kedah

No. 468.

(Seksyen 168)

NOTIS BERKENAAN DENGAN CADANGAN HENDAK MENGELUARKAN
HAKMILIK SAMBUNGAN (ATAU SURATAN YANG DIKELUARKAN YANG
BAHARU SEBAGAI GANTINYA)

(Section 168)

NOTICE OF INTENTION TO ISSUE TITLE IN CONTINUATION
(OR NEW ISSUE DOCUMENT IN LIEU THEREOF)

Pada menjalankan kuasa yang diberikan oleh seksyen 168 Kanun Tanah Negara, notis adalah dengan ini diberi bahawa adalah dicadangkan hendak mengeluarkan hakmilik sambungan bagi tanah yang tersebut dalam Jadual di bawah:

In exercise of the powers conferred by section 168 of the National Land Code, notice is hereby given that it is proposed to issue title in continuation to the land described in the Schedule below:

JADUAL/SCHEDULE

Bandar/Town—Kulim. Daerah/District—Kulim. No. Lot/Lot No.—457. No. Fail/
File No.—PTG.KED/B/27/2021(IH). Jenis dan Surat Hakmilik/Description and
No. of Title—GRN 37233. Keluasan/Area—130 meter persegi/square metres.
Sebab-sebab/Reasons—Hilang dalam simpanan/Title has been lost.

Bertarikh 4 Mac 2021

Dated 4 March 2021

SITI HAJAR AINI BINTI MAT REJAB
Timbalan Pendaftar
b.p. Pendaftar Surat-surat Hakmilik Tanah
Pejabat Pengarah Tanah dan Galian
Kedah

No. 469.

(Seksyen 168)

NOTIS BERKENAAN DENGAN CADANGAN HENDAK MENGELUARKAN
HAKMILIK SAMBUNGAN (ATAU SURATAN YANG DIKELUARKAN YANG
BAHARU SEBAGAI GANTINYA)

(Section 168)

NOTICE OF INTENTION TO ISSUE TITLE IN CONTINUATION
(OR NEW ISSUE DOCUMENT IN LIEU THEREOF)

Pada menjalankan kuasa yang diberikan oleh seksyen 168 Kanun Tanah Negara, notis adalah dengan ini diberi bahawa adalah dicadangkan hendak mengeluarkan hakmilik sambungan bagi tanah yang tersebut dalam Jadual di bawah:

In exercise of the powers conferred by section 168 of the National Land Code, notice is hereby given that it is proposed to issue title in continuation to the land described in the Schedule below:

JADUAL/SCHEDULE

Pekan/*Village*—Sungai Kob. Daerah/*District*—Kulim. No. Lot/*Lot No.*—2883. No. Fail/*File No.*—PTG.KED/B/28/2021(IH). Jenis dan Surat Hakmilik/*Description and No. of Title*—GRN 119112. Keluasan/*Area*—265 meter persegi/*square metres*. Sebab-sebab/*Reasons*—Hilang dalam simpanan/*Title has been lost*.

Bertarikh 4 Mac 2021

Dated 4 March 2021

SITI HAJAR AINI BINTI MAT REJAB
Timbalan Pendaftar
b.p. Pendaftar Surat-surat Hakmilik Tanah
Pejabat Pengarah Tanah dan Galian
Kedah

No. 470.

(Seksyen 168)

NOTIS BERKENAAN DENGAN CADANGAN HENDAK MENGELUARKAN
HAKMILIK SAMBUNGAN (ATAU SURATAN YANG DIKELUARKAN YANG
BAHARU SEBAGAI GANTINYA)

(Section 168)

NOTICE OF INTENTION TO ISSUE TITLE IN CONTINUATION
(OR NEW ISSUE DOCUMENT IN LIEU THEREOF)

Pada menjalankan kuasa yang diberikan oleh seksyen 168 Kanun Tanah Negara, notis adalah dengan ini diberi bahawa adalah dicadangkan hendak mengeluarkan hakmilik sambungan bagi tanah yang tersebut dalam Jadual di bawah:

In exercise of the powers conferred by section 168 of the National Land Code, notice is hereby given that it is proposed to issue title in continuation to the land described in the Schedule below:

JADUAL/SCHEDULE

Bandar/*Town*—Pendang. Daerah/*District*—Pendang. No. Lot/*Lot No.*—321. No. Fail/*File No.*—PTG.KED/B/29/2021(IH). Jenis dan Surat Hakmilik/*Description and No. of Title*—GRN 125616. Keluasan/*Area*—754 meter persegi/*square metres*. Sebab-sebab/*Reasons*—Hilang dalam simpanan/*Title has been lost*.

Bertarikh 4 Mac 2021

Dated 4 March 2021

SITI HAJAR AINI BINTI MAT REJAB
Timbalan Pendaftar
b.p. Pendaftar Surat-surat Hakmilik Tanah
Pejabat Pengarah Tanah dan Galian
Kedah

No. 471.

(Seksyen 168)

NOTIS BERKENAAN DENGAN CADANGAN HENDAK MENGELUARKAN
HAKMILIK SAMBUNGAN (ATAU SURATAN YANG DIKELUARKAN YANG
BAHARU SEBAGAI GANTINYA)

(Section 168)

NOTICE OF INTENTION TO ISSUE TITLE IN CONTINUATION
(OR NEW ISSUE DOCUMENT IN LIEU THEREOF)

Pada menjalankan kuasa yang diberikan oleh seksyen 168 Kanun Tanah Negara, notis adalah dengan ini diberi bahawa adalah dicadangkan hendak mengeluarkan hakmilik sambungan bagi tanah yang tersebut dalam Jadual di bawah:

In exercise of the powers conferred by section 168 of the National Land Code, notice is hereby given that it is proposed to issue title in continuation to the land described in the Schedule below:

JADUAL/SCHEDULE

Bandar/Town—Sungai Petani. Daerah/District—Kuala Muda. No. Lot/Lot No.—22802. No. Fail/File No.—PTG.KED/B/34/2021(IH). Jenis dan Surat Hakmilik/Description and No. of Title—GRN 111217. Keluasan/Area—143 meter persegi/square metres. Sebab-sebab/Reasons—Hilang dalam simpanan/Title has been lost.

Bertarikh 17 Mac 2021

Dated 17 March 2021

SITI HAJAR AINI BINTI MAT REJAB
Timbalan Pendaftar
b.p. Pendaftar Surat-surat Hakmilik Tanah
Pejabat Pengarah Tanah dan Galian
Kedah

No. 472.

(Seksyen 168)

NOTIS BERKENAAN DENGAN CADANGAN HENDAK MENGELUARKAN
HAKMILIK SAMBUNGAN (ATAU SURATAN YANG DIKELUARKAN YANG
BAHARU SEBAGAI GANTINYA)

(Section 168)

NOTICE OF INTENTION TO ISSUE TITLE IN CONTINUATION
(OR NEW ISSUE DOCUMENT IN LIEU THEREOF)

Pada menjalankan kuasa yang diberikan oleh seksyen 168 Kanun Tanah Negara, notis adalah dengan ini diberi bahawa adalah dicadangkan hendak mengeluarkan hakmilik sambungan bagi tanah yang tersebut dalam Jadual di bawah:

In exercise of the powers conferred by section 168 of the National Land Code, notice is hereby given that it is proposed to issue title in continuation to the land described in the Schedule below:

JADUAL/SCHEDULE

Bandar/Town—Sungai Petani. Daerah/District—Kuala Muda. No. Lot/Lot No.—11987. No. Fail/File No.—PTG.KED/B/35/2021(IH). Jenis dan Surat Hakmilik/Description and No. of Title—GRN 80304. Keluasan/Area—111 meter persegi/square metres. Sebab-sebab/Reasons—Hilang dalam simpanan/Title has been lost.

Bertarikh 17 Mac 2021

Dated 17 March 2021

SITI HAJAR AINI BINTI MAT REJAB
Timbalan Pendaftar
b.p. Pendaftar Surat-surat Hakmilik Tanah
Pejabat Pengarah Tanah dan Galian
Kedah

No. 473.

(Seksyen 168)

NOTIS BERKENAAN DENGAN CADANGAN HENDAK MENGELUARKAN
 HAKMILIK SAMBUNGAN (ATAU SURATAN YANG DIKELUARKAN YANG
 BAHARU SEBAGAI GANTINYA)

(Section 168)

NOTICE OF INTENTION TO ISSUE TITLE IN CONTINUATION
 (OR NEW ISSUE DOCUMENT IN LIEU THEREOF)

Pada menjalankan kuasa yang diberikan oleh seksyen 168 Kanun Tanah Negara, notis adalah dengan ini diberi bahawa adalah dicadangkan hendak mengeluarkan hakmilik sambungan bagi tanah yang tersebut dalam Jadual di bawah:

In exercise of the powers conferred by section 168 of the National Land Code, notice is hereby given that it is proposed to issue title in continuation to the land described in the Schedule below:

JADUAL/SCHEDULE

Mukim/Mukim—Padang China. Daerah/District—Kulim. No. Lot/Lot No.—7944. No. Fail/File No.—PTG.KED/B/31/2021(IH). Jenis dan Surat Hakmilik/Description and No. of Title—GRN 48529. Keluasan/Area—595 meter persegi/square metres. Sebab-sebab/Reasons—Hilang dalam simpanan/Title has been lost.

Bertarikh 17 Mac 2021

Dated 17 March 2021

SITI HAJAR AINI BINTI MAT REJAB
Timbalan Pendaftar
b.p. Pendaftar Surat-surat Hakmilik Tanah
Pejabat Pengarah Tanah dan Galian
Kedah

No. 474.

(Seksyen 168)

NOTIS BERKENAAN DENGAN CADANGAN HENDAK MENGELUARKAN
HAKMILIK SAMBUNGAN (ATAU SURATAN YANG DIKELUARKAN YANG
BAHARU SEBAGAI GANTINYA)

(Section 168)

NOTICE OF INTENTION TO ISSUE TITLE IN CONTINUATION
(OR NEW ISSUE DOCUMENT IN LIEU THEREOF)

Pada menjalankan kuasa yang diberikan oleh seksyen 168 Kanun Tanah Negara, notis adalah dengan ini diberi bahawa adalah dicadangkan hendak mengeluarkan hakmilik sambungan bagi tanah yang tersebut dalam Jadual di bawah:

In exercise of the powers conferred by section 168 of the National Land Code, notice is hereby given that it is proposed to issue title in continuation to the land described in the Schedule below:

JADUAL/SCHEDULE

Bandar/Town—Alor Setar. Daerah/District—Kota Setar. No. Lot/Lot No.—103. No. Fail/File No.—PTG.KED/B/32/2021(IH). Jenis dan Surat Hakmilik/Description and No. of Title—GRN 110099. Keluasan/Area—111 meter persegi/square metres. Sebab-sebab/Reasons—Hilang dalam simpanan/Title has been lost.

Bertarikh 17 Mac 2021

Dated 17 March 2021

SITI HAJAR AINI BINTI MAT REJAB
Timbalan Pendaftar
b.p. Pendaftar Surat-surat Hakmilik Tanah
Pejabat Pengarah Tanah dan Galian
Kedah

No. 475.

(Seksyen 168)

NOTIS BERKENAAN DENGAN CADANGAN HENDAK MENGELUARKAN
HAKMILIK SAMBUNGAN (ATAU SURATAN YANG DIKELUARKAN YANG
BAHARU SEBAGAI GANTINYA)

(Section 168)

NOTICE OF INTENTION TO ISSUE TITLE IN CONTINUATION
(OR NEW ISSUE DOCUMENT IN LIEU THEREOF)

Pada menjalankan kuasa yang diberikan oleh seksyen 168 Kanun Tanah Negara, notis adalah dengan ini diberi bahawa adalah dicadangkan hendak mengeluarkan hakmilik sambungan bagi tanah yang tersebut dalam Jadual di bawah:

In exercise of the powers conferred by section 168 of the National Land Code, notice is hereby given that it is proposed to issue title in continuation to the land described in the Schedule below:

JADUAL/SCHEDULE

Bandar/Town—Alor Setar. Daerah/District—Kota Setar. No. Lot/Lot No.—156. No. Fail/File No.—PTG.KED/B/33/2021(IH). Jenis dan Surat Hakmilik/Description and No. of Title—GRN 56086. Keluasan/Area—102 meter persegi/square metres. Sebab-sebab/Reasons—Hilang dalam simpanan/Title has been lost.

Bertarikh 17 Mac 2021

Dated 17 March 2021

SITI HAJAR AINI BINTI MAT REJAB
Timbalan Pendaftar
b.p. Pendaftar Surat-surat Hakmilik Tanah
Pejabat Pengarah Tanah dan Galian
Kedah

No. 476.

(Seksyen 168)

NOTIS BERKENAAN DENGAN CADANGAN HENDAK MENGELUARKAN
 HAKMILIK SAMBUNGAN (ATAU SURATAN YANG DIKELUARKAN YANG
 BAHARU SEBAGAI GANTINYA)

(Section 168)

NOTICE OF INTENTION TO ISSUE TITLE IN CONTINUATION
 (OR NEW ISSUE DOCUMENT IN LIEU THEREOF)

Pada menjalankan kuasa yang diberikan oleh seksyen 168 Kanun Tanah Negara, notis adalah dengan ini diberi bahawa adalah dicadangkan hendak mengeluarkan hakmilik sambungan bagi tanah yang tersebut dalam Jadual di bawah:

In exercise of the powers conferred by section 168 of the National Land Code, notice is hereby given that it is proposed to issue title in continuation to the land described in the Schedule below:

JADUAL/SCHEDULE

Bandar/Town—Sungai Petani. Daerah/District—Kuala Muda. No. Lot/Lot No.—8483. No. Fail/File No.—PTG.KED/B/41/2021(IH). Jenis dan Surat Hakmilik/Description and No. of Title—GRN 76647. Keluasan/Area—111 meter persegi/square metres. Sebab-sebab/Reasons—Hilang dalam simpanan/Title has been lost.

Bertarikh 31 Mac 2021

Dated 31 March 2021

SITI HAJAR AINI BINTI MAT REJAB
Timbalan Pendaftar
b.p. Pendaftar Surat-surat Hakmilik Tanah
Pejabat Pengarah Tanah dan Galian
Kedah

No. 477.

(Seksyen 168)

NOTIS BERKENAAN DENGAN CADANGAN HENDAK MENGELUARKAN
HAKMILIK SAMBUNGAN (ATAU SURATAN YANG DIKELUARKAN YANG
BAHARU SEBAGAI GANTINYA)

(Section 168)

NOTICE OF INTENTION TO ISSUE TITLE IN CONTINUATION
(OR NEW ISSUE DOCUMENT IN LIEU THEREOF)

Pada menjalankan kuasa yang diberikan oleh seksyen 168 Kanun Tanah Negara, notis adalah dengan ini diberi bahawa adalah dicadangkan hendak mengeluarkan hakmilik sambungan bagi tanah yang tersebut dalam Jadual di bawah:

In exercise of the powers conferred by section 168 of the National Land Code, notice is hereby given that it is proposed to issue title in continuation to the land described in the Schedule below:

JADUAL/SCHEDULE

Bandar/Town—Sungai Petani. Daerah/District—Kuala Muda. No. Lot/Lot No.—7275. No. Fail/File No.—PTG.KED/B/43/2021(IH). Jenis dan Surat Hakmilik/Description and No. of Title—GRN 68889. Keluasan/Area—111 meter persegi/square metres. Sebab-sebab/Reasons—Hilang dalam simpanan/Title has been lost.

Bertarikh 31 Mac 2021

Dated 31 March 2021

SITI HAJAR AINI BINTI MAT REJAB
Timbalan Pendaftar
b.p. Pendaftar Surat-surat Hakmilik Tanah
Pejabat Pengarah Tanah dan Galian
Kedah

No. 478.

(Seksyen 168)

NOTIS BERKENAAN DENGAN CADANGAN HENDAK MENGELUARKAN
HAKMILIK SAMBUNGAN (ATAU SURATAN YANG DIKELUARKAN YANG
BAHARU SEBAGAI GANTINYA)

(Section 168)

NOTICE OF INTENTION TO ISSUE TITLE IN CONTINUATION
(OR NEW ISSUE DOCUMENT IN LIEU THEREOF)

Pada menjalankan kuasa yang diberikan oleh seksyen 168 Kanun Tanah Negara, notis adalah dengan ini diberi bahawa adalah dicadangkan hendak mengeluarkan hakmilik sambungan bagi tanah yang tersebut dalam Jadual di bawah:

In exercise of the powers conferred by section 168 of the National Land Code, notice is hereby given that it is proposed to issue title in continuation to the land described in the Schedule below:

JADUAL/SCHEDULE

Pekan/Village—Padang Meha. Daerah/District—Kulim. No. Lot/Lot No.—2491. No. Fail/File No.—PTG.KED/B/37/2021(IH). Jenis dan Surat Hakmilik/Description and No. of Title—GRN 98261. Keluasan/Area—277 meter persegi/square metres. Sebab-sebab/Reasons—Hilang dalam simpanan/Title has been lost.

Bertarikh 31 Mac 2021

Dated 31 March 2021

SITI HAJAR AINI BINTI MAT REJAB
Timbalan Pendaftar
b.p. Pendaftar Surat-surat Hakmilik Tanah
Pejabat Pengarah Tanah dan Galian
Kedah

No. 479.

(Seksyen 168)

NOTIS BERKENAAN DENGAN CADANGAN HENDAK MENGELUARKAN
 HAKMILIK SAMBUNGAN (ATAU SURATAN YANG DIKELUARKAN YANG
 BAHARU SEBAGAI GANTINYA)

(Section 168)

NOTICE OF INTENTION TO ISSUE TITLE IN CONTINUATION
 (OR NEW ISSUE DOCUMENT IN LIEU THEREOF)

Pada menjalankan kuasa yang diberikan oleh seksyen 168 Kanun Tanah Negara, notis adalah dengan ini diberi bahawa adalah dicadangkan hendak mengeluarkan hakmilik sambungan bagi tanah yang tersebut dalam Jadual di bawah:

In exercise of the powers conferred by section 168 of the National Land Code, notice is hereby given that it is proposed to issue title in continuation to the land described in the Schedule below:

JADUAL/SCHEDULE

Bandar/Town—Kulim. Daerah/District—Kulim. No. Lot/Lot No.—5785. No. Fail/File No.—PTG.KED/B/40/2021(IH). Jenis dan Surat Hakmilik/Description and No. of Title—GRN 146222. Keluasan/Area—130 meter persegi/square metres. Sebab-sebab/Reasons—Hilang dalam simpanan/Title has been lost.

Bertarikh 31 Mac 2021

Dated 31 March 2021

SITI HAJAR AINI BINTI MAT REJAB
Timbalan Pendaftar
b.p. Pendaftar Surat-surat Hakmilik Tanah
Pejabat Pengarah Tanah dan Galian
Kedah

No. 480.

(Seksyen 168)

NOTIS BERKENAAN DENGAN CADANGAN HENDAK MENGELUARKAN
HAKMILIK SAMBUNGAN (ATAU SURATAN YANG DIKELUARKAN YANG
BAHARU SEBAGAI GANTINYA)

(Section 168)

NOTICE OF INTENTION TO ISSUE TITLE IN CONTINUATION
(OR NEW ISSUE DOCUMENT IN LIEU THEREOF)

Pada menjalankan kuasa yang diberikan oleh seksyen 168 Kanun Tanah Negara, notis adalah dengan ini diberi bahawa adalah dicadangkan hendak mengeluarkan hakmilik sambungan bagi tanah yang tersebut dalam Jadual di bawah:

In exercise of the powers conferred by section 168 of the National Land Code, notice is hereby given that it is proposed to issue title in continuation to the land described in the Schedule below:

JADUAL/SCHEDULE

Bandar/Town—Alor Setar. Daerah/District—Kota Setar. No. Lot/Lot No.—7609.
No. Fail/File No.—PTG.KED/B/36/2021(IH). Jenis dan Surat Hakmilik/
Description and No. of Title—GRN 70516. Keluasan/Area—106 meter persegi/
square metres. Sebab-sebab/Reasons—Hilang dalam simpanan/Title has been lost.

Bertarikh 31 Mac 2021

Dated 31 March 2021

SITI HAJAR AINI BINTI MAT REJAB
Timbalan Pendaftar
b.p. Pendaftar Surat-surat Hakmilik Tanah
Pejabat Pengarah Tanah dan Galian
Kedah

No. 481.

(Seksyen 168)

NOTIS BERKENAAN DENGAN CADANGAN HENDAK MENGELUARKAN
HAKMILIK SAMBUNGAN (ATAU SURATAN YANG DIKELUARKAN YANG
BAHARU SEBAGAI GANTINYA)

(Section 168)

NOTICE OF INTENTION TO ISSUE TITLE IN CONTINUATION
(OR NEW ISSUE DOCUMENT IN LIEU THEREOF)

Pada menjalankan kuasa yang diberikan oleh seksyen 168 Kanun Tanah Negara, notis adalah dengan ini diberi bahawa adalah dicadangkan hendak mengeluarkan hakmilik sambungan bagi tanah yang tersebut dalam Jadual di bawah:

In exercise of the powers conferred by section 168 of the National Land Code, notice is hereby given that it is proposed to issue title in continuation to the land described in the Schedule below:

JADUAL/SCHEDULE

Bandar/Town—Sungai Lalang. Daerah/District—Kuala Muda. No. Lot/Lot No.—1487. No. Fail/File No.—PTG.KED/B/46/2021(IH). Jenis dan Surat Hakmilik/Description and No. of Title—GRN 206530. Keluasan/Area—121 meter persegi/square metres. Sebab-sebab/Reasons—Hilang dalam simpanan/Title has been lost.

Bertarikh 4 April 2021

Dated 4 April 2021

SITI HAJAR AINI BINTI MAT REJAB
Timbalan Pendaftar
b.p. Pendaftar Surat-surat Hakmilik Tanah
Pejabat Pengarah Tanah dan Galian
Kedah

No. 482.

(Seksyen 168)

NOTIS BERKENAAN DENGAN CADANGAN HENDAK MENGELUARKAN
HAKMILIK SAMBUNGAN (ATAU SURATAN YANG DIKELUARKAN YANG
BAHARU SEBAGAI GANTINYA)

(Section 168)

NOTICE OF INTENTION TO ISSUE TITLE IN CONTINUATION
(OR NEW ISSUE DOCUMENT IN LIEU THEREOF)

Pada menjalankan kuasa yang diberikan oleh seksyen 168 Kanun Tanah Negara, notis adalah dengan ini diberi bahawa adalah dicadangkan hendak mengeluarkan hakmilik sambungan bagi tanah yang tersebut dalam Jadual di bawah:

In exercise of the powers conferred by section 168 of the National Land Code, notice is hereby given that it is proposed to issue title in continuation to the land described in the Schedule below:

JADUAL/SCHEDULE

Mukim/Mukim—Sidam Kanan. Daerah/District—Kulim. No. Lot/Lot No.—1635. No. Fail/File No.—PTG.KED/B/44/2021(IH). Jenis dan Surat Hakmilik/Description and No. of Title—GRN 67. Keluasan/Area—1.1154 hektar/hectares. Sebab-sebab/Reasons—Hilang dalam simpanan/Title has been lost.

Bertarikh 4 April 2021

Dated 4 April 2021

SITI HAJAR AINI BINTI MAT REJAB
Timbalan Pendaftar
b.p. Pendaftar Surat-surat Hakmilik Tanah
Pejabat Pengarah Tanah dan Galian
Kedah

No. 483.

(Seksyen 168)

NOTIS BERKENAAN DENGAN CADANGAN HENDAK MENGELUARKAN
HAKMILIK SAMBUNGAN (ATAU SURATAN YANG DIKELUARKAN YANG
BAHARU SEBAGAI GANTINYA)

(Section 168)

NOTICE OF INTENTION TO ISSUE TITLE IN CONTINUATION
(OR NEW ISSUE DOCUMENT IN LIEU THEREOF)

Pada menjalankan kuasa yang diberikan oleh seksyen 168 Kanun Tanah Negara, notis adalah dengan ini diberi bahawa adalah dicadangkan hendak mengeluarkan hakmilik sambungan bagi tanah yang tersebut dalam Jadual di bawah:

In exercise of the powers conferred by section 168 of the National Land Code, notice is hereby given that it is proposed to issue title in continuation to the land described in the Schedule below:

JADUAL/SCHEDULE

Bandar/Town—Alor Setar. Daerah/District—Kota Setar. No. Lot/Lot No.—1361. No. Fail/File No.—PTG.KED/B/45/2021(IH). Jenis dan Surat Hakmilik/Description and No. of Title—GRN 80771. Keluasan/Area—462.6571 meter persegi/square metres. Sebab-sebab/Reasons—Hilang dalam simpanan/Title has been lost.

Bertarikh 4 April 2021

Dated 4 April 2021

SITI HAJAR AINI BINTI MAT REJAB
Timbalan Pendaftar
b.p. Pendaftar Surat-surat Hakmilik Tanah
Pejabat Pengarah Tanah dan Galian
Kedah

No. 484.

(Seksyen 168)

NOTIS BERKENAAN DENGAN CADANGAN HENDAK MENGELUARKAN
HAKMILIK SAMBUNGAN (ATAU SURATAN YANG DIKELUARKAN YANG
BAHARU SEBAGAI GANTINYA)

(Section 168)

NOTICE OF INTENTION TO ISSUE TITLE IN CONTINUATION
(OR NEW ISSUE DOCUMENT IN LIEU THEREOF)

Pada menjalankan kuasa yang diberikan oleh seksyen 168 Kanun Tanah Negara, notis adalah dengan ini diberi bahawa adalah dicadangkan hendak mengeluarkan hakmilik sambungan bagi tanah yang tersebut dalam Jadual di bawah:

In exercise of the powers conferred by section 168 of the National Land Code, notice is hereby given that it is proposed to issue title in continuation to the land described in the Schedule below:

JADUAL/SCHEDULE

Bandar/Town—Sungai Petani. Daerah/District—Kuala Muda. No. Lot/Lot No.—68052. No. Fail/File No.—PTG.KED/B/48/2021(IH). Jenis dan Surat Hakmilik/Description and No. of Title—GRN 151270. Keluasan/Area—102 meter persegi/square metres. Sebab-sebab/Reasons—Hilang dalam simpanan/Title has been lost.

Bertarikh 8 April 2021

Dated 8 April 2021

SITI HAJAR AINI BINTI MAT REJAB
Timbalan Pendaftar
b.p. Pendaftar Surat-surat Hakmilik Tanah
Pejabat Pengarah Tanah dan Galian
Kedah

No. 485.

(Seksyen 168)

NOTIS BERKENAAN DENGAN CADANGAN HENDAK MENGELUARKAN
HAKMILIK SAMBUNGAN (ATAU SURATAN YANG DIKELUARKAN YANG
BAHARU SEBAGAI GANTINYA)

(Section 168)

NOTICE OF INTENTION TO ISSUE TITLE IN CONTINUATION
(OR NEW ISSUE DOCUMENT IN LIEU THEREOF)

Pada menjalankan kuasa yang diberikan oleh seksyen 168 Kanun Tanah Negara, notis adalah dengan ini diberi bahawa adalah dicadangkan hendak mengeluarkan hakmilik sambungan bagi tanah yang tersebut dalam Jadual di bawah:

In exercise of the powers conferred by section 168 of the National Land Code, notice is hereby given that it is proposed to issue title in continuation to the land described in the Schedule below:

JADUAL/SCHEDULE

Bandar/Town—Alor Setar. Daerah/District—Kota Setar. No. Lot/Lot No.—4402. No. Fail/File No.—PTG.KED/B/47/2021(IH). Jenis dan Surat Hakmilik/Description and No. of Title—GRN 103126. Keluasan/Area—179 meter persegi/square metres. Sebab-sebab/Reasons—Hilang dalam simpanan/Title has been lost.

Bertarikh 8 April 2021

Dated 8 April 2021

SITI HAJAR AINI BINTI MAT REJAB
Timbalan Pendaftar
b.p. Pendaftar Surat-surat Hakmilik Tanah
Pejabat Pengarah Tanah dan Galian
Kedah

No. 486.

(Seksyen 168)

NOTIS BERKENAAN DENGAN CADANGAN HENDAK MENGELUARKAN
HAKMILIK SAMBUNGAN (ATAU SURATAN YANG DIKELUARKAN YANG
BAHARU SEBAGAI GANTINYA)

(Section 168)

NOTICE OF INTENTION TO ISSUE TITLE IN CONTINUATION
(OR NEW ISSUE DOCUMENT IN LIEU THEREOF)

Pada menjalankan kuasa yang diberikan oleh seksyen 168 Kanun Tanah Negara, notis adalah dengan ini diberi bahawa adalah dicadangkan hendak mengeluarkan hakmilik sambungan bagi tanah yang tersebut dalam Jadual di bawah:

In exercise of the powers conferred by section 168 of the National Land Code, notice is hereby given that it is proposed to issue title in continuation to the land described in the Schedule below:

JADUAL/SCHEDULE

Bandar/Town—Bukit Kayu Hitam. Daerah/District—Kubang Pasu. No. Lot/
Lot No.—4071. No. Fail/File No.—PTG.KED/B/49/2021(IH). Jenis dan Surat
Hakmilik/Description and No. of Title—P.N. 2968. Keluasan/Area—25200
meter persegi/square metres. Sebab-sebab/Reasons—Hilang dalam simpanan/
Title has been lost.

Bertarikh 15 April 2021

Dated 15 April 2021

[PSU(K) 946-1379 Jld. 232; PTKS/B/40/2020 IH(2)]

SITI HAJAR AINI BINTI MAT REJAB
Timbalan Pendaftar
b.p. Pendaftar Surat-surat Hakmilik Tanah
Pejabat Pengarah Tanah dan Galian
Kedah

No. 487.

(Seksyen 168)

NOTIS BERKENAAN DENGAN CADANGAN HENDAK MENGELUARKAN
HAKMILIK SAMBUNGAN (ATAU SURATAN YANG DIKELUARKAN YANG
BAHARU SEBAGAI GANTINYA)

(Section 168)

NOTICE OF INTENTION TO ISSUE TITLE IN CONTINUATION
(OR NEW ISSUE DOCUMENT IN LIEU THEREOF)

Pada menjalankan kuasa yang diberikan oleh seksyen 168 Kanun Tanah Negara, notis adalah dengan ini diberi bahawa adalah dicadangkan hendak mengeluarkan hakmilik sambungan bagi tanah yang tersebut dalam Jadual di bawah:

In exercise of the powers conferred by section 168 of the National Land Code, notice is hereby given that it is proposed to issue title in continuation to the land described in the Schedule below:

JADUAL/SCHEDULE

Bandar/Town—Bukit Kayu Hitam. Daerah/District—Kubang Pasu. No. Lot/Lot No.—4072. No. Fail/File No.—PTG.KED/B/49/2021(IH). Jenis dan Surat Hakmilik/Description and No. of Title—P.N. 2970. Keluasan/Area—26260 meter persegi/square metres. Sebab-sebab/Reasons—Hilang dalam simpanan/Title has been lost.

Bertarikh 15 April 2021

Dated 15 April 2021

SITI HAJAR AINI BINTI MAT REJAB
Timbalan Pendaftar
b.p. Pendaftar Surat-surat Hakmilik Tanah
Pejabat Pengarah Tanah dan Galian
Kedah

No. 488.

(Seksyen 168)

NOTIS BERKENAAN DENGAN CADANGAN HENDAK MENGELUARKAN
HAKMILIK SAMBUNGAN (ATAU SURATAN YANG DIKELUARKAN YANG
BAHARU SEBAGAI GANTINYA)

(Section 168)

NOTICE OF INTENTION TO ISSUE TITLE IN CONTINUATION
(OR NEW ISSUE DOCUMENT IN LIEU THEREOF)

Pada menjalankan kuasa yang diberikan oleh seksyen 168 Kanun Tanah Negara, notis adalah dengan ini diberi bahawa adalah dicadangkan hendak mengeluarkan hakmilik sambungan bagi tanah yang tersebut dalam Jadual di bawah:

In exercise of the powers conferred by section 168 of the National Land Code, notice is hereby given that it is proposed to issue title in continuation to the land described in the Schedule below:

JADUAL/SCHEDULE

Bandar/Town—Sungai Petani. Daerah/District—Kuala Muda. No. Lot/Lot No.—11301. No. Fail/File No.—PTG.KED/B/51/2021(IH). Jenis dan Surat Hakmilik/Description and No. of Title—GRN 58585. Keluasan/Area—111 meter persegi/square metres. Sebab-sebab/Reasons—Hilang dalam simpanan/Title has been lost.

Bertarikh 19 April 2021

Dated 19 April 2021

SITI HAJAR AINI BINTI MAT REJAB
Timbalan Pendaftar
b.p. Pendaftar Surat-surat Hakmilik Tanah
Pejabat Pengarah Tanah dan Galian
Kedah

No. 489.

(Seksyen 168)

NOTIS BERKENAAN DENGAN CADANGAN HENDAK MENGELUARKAN
HAKMILIK SAMBUNGAN (ATAU SURATAN YANG DIKELUARKAN YANG
BAHARU SEBAGAI GANTINYA)

(Section 168)

NOTICE OF INTENTION TO ISSUE TITLE IN CONTINUATION
(OR NEW ISSUE DOCUMENT IN LIEU THEREOF)

Pada menjalankan kuasa yang diberikan oleh seksyen 168 Kanun Tanah Negara, notis adalah dengan ini diberi bahawa adalah dicadangkan hendak mengeluarkan hakmilik sambungan bagi tanah yang tersebut dalam Jadual di bawah:

In exercise of the powers conferred by section 168 of the National Land Code, notice is hereby given that it is proposed to issue title in continuation to the land described in the Schedule below:

JADUAL/SCHEDULE

Bandar/Town—Sungai Petani. Daerah/District—Kuala Muda. No. Lot/Lot No.—Lain-lain 99. No. Fail/File No.—PTG.KED/B/57/2021(IH). Jenis dan Surat Hakmilik/Description and No. of Title—GRN 32643. Keluasan/Area—222.9673 meter persegi/square metres. Sebab-sebab/Reasons—Hilang dalam simpanan/Title has been lost.

Bertarikh 19 April 2021

Dated 19 April 2021

SITI HAJAR AINI BINTI MAT REJAB
Timbalan Pendaftar
b.p. Pendaftar Surat-surat Hakmilik Tanah
Pejabat Pengarah Tanah dan Galian
Kedah

No. 490.

(Seksyen 168)

NOTIS BERKENAAN DENGAN CADANGAN HENDAK MENGELUARKAN
HAKMILIK SAMBUNGAN (ATAU SURATAN YANG DIKELUARKAN YANG
BAHARU SEBAGAI GANTINYA)

(Section 168)

NOTICE OF INTENTION TO ISSUE TITLE IN CONTINUATION
(OR NEW ISSUE DOCUMENT IN LIEU THEREOF)

Pada menjalankan kuasa yang diberikan oleh seksyen 168 Kanun Tanah Negara, notis adalah dengan ini diberi bahawa adalah dicadangkan hendak mengeluarkan hakmilik sambungan bagi tanah yang tersebut dalam Jadual di bawah:

In exercise of the powers conferred by section 168 of the National Land Code, notice is hereby given that it is proposed to issue title in continuation to the land described in the Schedule below:

JADUAL/SCHEDULE

Bandar/Town—Amanjaya. Daerah/District—Kuala Muda. No. Lot/Lot No.—56640. No. Fail/File No.—PTG.KED/B/58/2021(IH). Jenis dan Surat Hakmilik/Description and No. of Title—GRN 116511. Keluasan/Area—121 meter persegi/square metres. Sebab-sebab/Reasons—Hilang dalam simpanan/Title has been lost.

Bertarikh 19 April 2021

Dated 19 April 2021

SITI HAJAR AINI BINTI MAT REJAB
Timbalan Pendaftar
b.p. Pendaftar Surat-surat Hakmilik Tanah
Pejabat Pengarah Tanah dan Galian
Kedah

No. 491.

(Seksyen 168)

NOTIS BERKENAAN DENGAN CADANGAN HENDAK MENGELUARKAN
 HAKMILIK SAMBUNGAN (ATAU SURATAN YANG DIKELUARKAN YANG
 BAHARU SEBAGAI GANTINYA)

(Section 168)

NOTICE OF INTENTION TO ISSUE TITLE IN CONTINUATION
 (OR NEW ISSUE DOCUMENT IN LIEU THEREOF)

Pada menjalankan kuasa yang diberikan oleh seksyen 168 Kanun Tanah Negara, notis adalah dengan ini diberi bahawa adalah dicadangkan hendak mengeluarkan hakmilik sambungan bagi tanah yang tersebut dalam Jadual di bawah:

In exercise of the powers conferred by section 168 of the National Land Code, notice is hereby given that it is proposed to issue title in continuation to the land described in the Schedule below:

JADUAL/SCHEDULE

Bandar/Town—Kuah. Daerah/District—Langkawi. No. Lot/Lot No.—1084. No. Fail/File No.—PTG.KED/B/52/2021(IH). Jenis dan Surat Hakmilik/Description and No. of Title—P.N. 1421. Keluasan/Area—24 meter persegi/square metres. Sebab-sebab/Reasons—Hilang dalam simpanan/Title has been lost.

Bertarikh 19 April 2021

Dated 19 April 2021

SITI HAJAR AINI BINTI MAT REJAB
Timbalan Pendaftar
b.p. Pendaftar Surat-surat Hakmilik Tanah
Pejabat Pengarah Tanah dan Galian
Kedah

No. 492.

(Seksyen 168)

NOTIS BERKENAAN DENGAN CADANGAN HENDAK MENGELUARKAN
HAKMILIK SAMBUNGAN (ATAU SURATAN YANG DIKELUARKAN YANG
BAHARU SEBAGAI GANTINYA)

(Section 168)

NOTICE OF INTENTION TO ISSUE TITLE IN CONTINUATION
(OR NEW ISSUE DOCUMENT IN LIEU THEREOF)

Pada menjalankan kuasa yang diberikan oleh seksyen 168 Kanun Tanah Negara, notis adalah dengan ini diberi bahawa adalah dicadangkan hendak mengeluarkan hakmilik sambungan bagi tanah yang tersebut dalam Jadual di bawah:

In exercise of the powers conferred by section 168 of the National Land Code, notice is hereby given that it is proposed to issue title in continuation to the land described in the Schedule below:

JADUAL/SCHEDULE

Bandar/Town—Kuah. Daerah/District—Langkawi. No. Lot/Lot No.—528. No. Fail/File No.—PTG.KED/B/56/2021(IH). Jenis dan Surat Hakmilik/Description and No. of Title—GRN 46964. Keluasan/Area—102 meter persegi/square metres. Sebab-sebab/Reasons—Hilang dalam simpanan/Title has been lost.

Bertarikh 19 April 2021

Dated 19 April 2021

SITI HAJAR AINI BINTI MAT REJAB
Timbalan Pendaftar
b.p. Pendaftar Surat-surat Hakmilik Tanah
Pejabat Pengarah Tanah dan Galian
Kedah

No. 493.

(Seksyen 168)

NOTIS BERKENAAN DENGAN CADANGAN HENDAK MENGELUARKAN
HAKMILIK SAMBUNGAN (ATAU SURATAN YANG DIKELUARKAN YANG
BAHARU SEBAGAI GANTINYA)

(Section 168)

NOTICE OF INTENTION TO ISSUE TITLE IN CONTINUATION
(OR NEW ISSUE DOCUMENT IN LIEU THEREOF)

Pada menjalankan kuasa yang diberikan oleh seksyen 168 Kanun Tanah Negara, notis adalah dengan ini diberi bahawa adalah dicadangkan hendak mengeluarkan hakmilik sambungan bagi tanah-tanah yang tersebut dalam Jadual di bawah ini kerana sebab-sebab yang berikut:

Hilang dalam simpanan.

In exercise of the powers conferred by section 168 of the National Land Code, notice is hereby given that it is proposed to issue title in continuation to the lands described in the Schedule below for the following reasons:

Title has been lost.

JADUAL/SCHEDULE

Bandar/Mukim	No. Lot/Bahagian dan No. Fail	Keluasan/Jenis dan No. Surat Hakmilik		
<i>Town/Mukim</i>	<i>Lot No./Share and File No.</i>	<i>Area/Description and No. of Title</i>	Hektar/ <i>Hectares</i>	G.M.
Bandar Yan	466 PTY(B): 10/2021	0.4618	1060	
Mukim Singkir	305 PTY(B): 11/2021	0.6146	179	
Bandar Yan	5649 PTY(B): 12/2021	1.235	1629	

Bertarikh 12 April 2021

Dated 12 April 2021

[PSU(K) 946-1379 Jld. 246; PTY(B): 15/2021/Warta(3)]

MOHAMMAD AFIFI BIN MOHAMMAD
*Penolong Pentadbir Tanah Yan
 b.p. Pentadbir Tanah Yan
 Kedah/
 Assistant Land Administrator Yan
 for Land Administrator Yan
 Kedah*

No. 494.

(Seksyen 168)

NOTIS BERKENAAN DENGAN CADANGAN HENDAK MENGELUARKAN
 HAKMILIK SAMBUNGAN (ATAU SURATAN YANG DIKELUARKAN YANG
 BAHARU SEBAGAI GANTINYA)

(Section 168)

NOTICE OF INTENTION TO ISSUE TITLE IN CONTINUATION
 (OR NEW ISSUE DOCUMENT IN LIEU THEREOF)

Pada menjalankan kuasa yang diberikan oleh seksyen 168 Kanun Tanah Negara, notis adalah dengan ini diberi bahawa adalah dicadangkan hendak menggantikan surat hakmilik yang dikeluarkan bagi tanah yang tersebut dalam Jadual di bawah:

In exercise of the powers conferred by section 168 of the National Land Code, notice is hereby given that it is proposed to replace the issue document of title to the land described in the Schedule below:

JADUAL/SCHEDULE

Mukim/*Mukim*—Bandar Alor Setar. No. Lot/*Lot No.*—1619, Seksyen 38. No. Fail/*File No.*—PTKS/B/46/2021 I.H. Jenis dan Surat Hakmilik/*Description and No. of Title*—G.M. 21349. Keluasan/*Area*—120 meter persegi/*square metres*. Sebab-sebab/*Reasons*—Dokumen hakmilik keluaran telah hilang/*The issue document of title has lost*.

Bertarikh 14 April 2021

Dated 14 April 2021

[PSU(K) 946-1379 Jld. 246; PTKS/B/46/2021 I.H.]

MUHAMMAD ABDUL ROZAQ BIN ABDUL HALIM
Penolong Pentadbir Tanah
b.p. Pentadbir Tanah Kota Setar
Kedah/
Assistant Land Administrator
for Land Administrator Kota Setar
Kedah

No. 495.

(Seksyen 168)

NOTIS BERKENAAN DENGAN CADANGAN HENDAK MENGELUARKAN
HAKMILIK SAMBUNGAN (ATAU SURATAN YANG DIKELUARKAN YANG
BAHARU SEBAGAI GANTINYA)

(Section 168)

NOTICE OF INTENTION TO ISSUE TITLE IN CONTINUATION
(OR NEW ISSUE DOCUMENT IN LIEU THEREOF)

Pada menjalankan kuasa yang diberikan oleh seksyen 168 Kanun Tanah Negara, notis adalah dengan ini diberi bahawa adalah dicadangkan hendak menggantikan surat hakmilik yang dikeluarkan bagi tanah-tanah yang tersebut dalam Jadual di bawah ini kerana sebab-sebab yang berikut:

Dokumen hakmilik keluaran telah hilang.

In exercise of the powers conferred by section 168 of the National Land Code, notice is hereby given that it is proposed to replace the issue document of title to the lands described in the Schedule below for the following reasons:

The issue document of title has lost.

JADUAL/SCHEDULE

Mukim	No. Lot/Bahagian dan No. Fail	Keluasan/Jenis dan No. Surat Hakmilik		
<i>Mukim</i>	<i>Lot No./Share and File No.</i>	<i>Area/Description and No. of Title</i>	Hektar/ <i>Hectares</i>	G.M.
Lengkuas	653 PTKS/B/47/2021 I.H	0.0496	113	
Lengkuas	660 PTKS/B/47/2021 I.H	0.1208	114	

Bertarikh 14 April 2021

Dated 14 April 2021

[PSU(K) 946-1379 Jld. 246; PTKS/B/47/2021 I.H]

MUHAMMAD ABDUL ROZAQ BIN ABDUL HALIM
Penolong Pentadbir Tanah
b.p. Pentadbir Tanah Kota Setar
Kedah/
Assistant Land Administrator
for Land Administrator Kota Setar
Kedah

No. 496.

(Seksyen 168)

NOTIS BERKENAAN DENGAN CADANGAN HENDAK MENGELUARKAN
 HAKMILIK SAMBUNGAN (ATAU SURATAN YANG DIKELUARKAN YANG
 BAHARU SEBAGAI GANTINYA)

(Section 168)

NOTICE OF INTENTION TO ISSUE TITLE IN CONTINUATION
 (OR NEW ISSUE DOCUMENT IN LIEU THEREOF)

Pada menjalankan kuasa yang diberikan oleh seksyen 168 Kanun Tanah Negara, notis adalah dengan ini diberi bahawa adalah dicadangkan hendak menggantikan suratan hakmilik yang dikeluarkan bagi tanah yang tersebut dalam Jadual di bawah:

In exercise of the powers conferred by section 168 of the National Land Code, notice is hereby given that it is proposed to replace the issue document of title to the land described in the Schedule below:

JADUAL/SCHEDULE

Mukim/*Mukim*—Sala Kechik. No. Lot/*Lot No.*—351. No. Fail/*File No.*—PTKS/B/49/2021 I.H. Jenis dan Surat Hakmilik/*Description and No. of Title*—G.M. 1340. Keluasan/*Area*—0.7438 hektar/*hectares*. Sebab-sebab/*Reasons*—Dokumen hakmilik keluaran telah hilang/*The issue document of title has lost*.

Bertarikh 14 April 2021

Dated 14 April 2021

[PSU(K) 946-1379 Jld. 246; PTKS/B/49/2021 I.H]

MUHAMMAD ABDUL ROZAQ BIN ABDUL HALIM
Penolong Pentadbir Tanah
b.p. Pentadbir Tanah Kota Setar
Kedah/
Assistant Land Administrator
for Land Administrator Kota Setar
Kedah

No. 497.

(Seksyen 168)

NOTIS BERKENAAN DENGAN CADANGAN HENDAK MENGELUARKAN
 HAKMILIK SAMBUNGAN (ATAU SURATAN YANG DIKELUARKAN YANG
 BAHARU SEBAGAI GANTINYA)

(Section 168)

NOTICE OF INTENTION TO ISSUE TITLE IN CONTINUATION
 (OR NEW ISSUE DOCUMENT IN LIEU THEREOF)

Pada menjalankan kuasa yang diberikan oleh seksyen 168 Kanun Tanah Negara, notis adalah dengan ini diberi bahawa adalah dicadangkan hendak menggantikan surat hakmilik yang dikeluarkan bagi tanah yang tersebut dalam Jadual di bawah:

In exercise of the powers conferred by section 168 of the National Land Code, notice is hereby given that it is proposed to replace the issue document of title to the land described in the Schedule below:

JADUAL/SCHEDULE

Mukim/*Mukim*—Ayer Puteh. No. Lot/*Lot No.*—9657. No. Fail/*File No.*—PTP. IH.10/2021. Jenis dan Surat Hakmilik/*Description and No. of Title*—G.M. 7775. Keluasan/*Area*—1.256 hektar/*hectares*. Sebab-sebab/*Reasons*—Dokumen hakmilik keluaran telah hilang/*The issue document of title has lost*.

Bertarikh 18 April 2021

Dated 18 April 2021

[PSU(K) 946-1379 Jld. 246; (47) dlm.PTP.IH.53/1991(Jld. 2)]

MOHAMAD SYAFIQ SHALIHIN BIN MOHAMAD NOOR
Penolong Pentadbir Tanah Pendang
b.p. Pentadbir Tanah Pendang
Kedah/
Assistant Land Administrator Pendang
for Land Administrator Pendang
Kedah

No. 498.

(Seksyen 168)

NOTIS BERKENAAN DENGAN CADANGAN HENDAK MENGELUARKAN
HAKMILIK SAMBUNGAN (ATAU SURATAN YANG DIKELUARKAN YANG
BAHARU SEBAGAI GANTINYA)

(Section 168)

NOTICE OF INTENTION TO ISSUE TITLE IN CONTINUATION
(OR NEW ISSUE DOCUMENT IN LIEU THEREOF)

Pada menjalankan kuasa yang diberikan oleh seksyen 168 Kanun Tanah Negara, notis adalah dengan ini diberi bahawa adalah dicadangkan hendak menggantikan surat hakmilik yang dikeluarkan bagi tanah yang tersebut dalam Jadual di bawah:

In exercise of the powers conferred by section 168 of the National Land Code, notice is hereby given that it is proposed to replace the issue document of title to the land described in the Schedule below:

JADUAL/SCHEDULE

Mukim/*Mukim*—Padang Kerbau. No. Lot/*Lot No.*—7554. No. Fail/*File No.*—PTP.IH.11/2021. Jenis dan Surat Hakmilik/*Description and No. of Title*—G.M. 3331. Keluasan/*Area*—1.175 hektar/*hectares*. Sebab-sebab/*Reasons*—Dokumen hakmilik keluaran telah hilang/*The issue document of title has lost*.

Bertarikh 18 April 2021

Dated 18 April 2021

[PSU(K) 946-1379 Jld. 246; (48) dlm.PTP.IH.53/1991(Jld. 2)]

MOHAMAD SYAFIQ SHALIHIN BIN MOHAMAD NOOR
Penolong Pentadbir Tanah Pendang
b.p. Pentadbir Tanah Pendang
Kedah/
Assistant Land Administrator Pendang
for Land Administrator Pendang
Kedah

No. 499.

(Seksyen 168)

NOTIS BERKENAAN DENGAN CADANGAN HENDAK MENGELUARKAN
HAKMILIK SAMBUNGAN (ATAU SURATAN YANG DIKELUARKAN YANG
BAHARU SEBAGAI GANTINYA)

(Section 168)

NOTICE OF INTENTION TO ISSUE TITLE IN CONTINUATION
(OR NEW ISSUE DOCUMENT IN LIEU THEREOF)

Pada menjalankan kuasa yang diberikan oleh seksyen 168 Kanun Tanah Negara, notis adalah dengan ini diberi bahawa adalah dicadangkan hendak menggantikan surat hakmilik yang dikeluarkan bagi tanah yang tersebut dalam Jadual di bawah:

In exercise of the powers conferred by section 168 of the National Land Code, notice is hereby given that it is proposed to replace the issue document of title to the land described in the Schedule below:

JADUAL/SCHEDULE

Mukim/*Mukim*—Padang Kerbau. No. Lot/*Lot No.*—6788. No. Fail/*File No.*—PTP.IH.13/2021. Jenis dan Surat Hakmilik/*Description and No. of Title*—P.M. 3331. Keluasan/*Area*—0.9462 hektar/*hectares*. Sebab-sebab/*Reasons*—Dokumen hakmilik keluaran telah hilang/*The issue document of title has lost*.

Bertarikh 18 April 2021

Dated 18 April 2021

[PSU(K) 946-1379 Jld. 246; (50) dlm.PTP.IH.53/1991(Jld. 2)]

MOHAMAD SYAFIQ SHALIHIN BIN MOHAMAD NOOR

Penolong Pentadbir Tanah Pendang

b.p. Pentadbir Tanah Pendang

Kedah/

Assistant Land Administrator Pendang

for Land Administrator Pendang

Kedah

No. 500.

(Seksyen 168)

NOTIS BERKENAAN DENGAN CADANGAN HENDAK MENGELUARKAN
HAKMILIK SAMBUNGAN (ATAU SURATAN YANG DIKELUARKAN YANG
BAHARU SEBAGAI GANTINYA)

(Section 168)

NOTICE OF INTENTION TO ISSUE TITLE IN CONTINUATION
(OR NEW ISSUE DOCUMENT IN LIEU THEREOF)

Pada menjalankan kuasa yang diberikan oleh seksyen 168 Kanun Tanah Negara, notis adalah dengan ini diberi bahawa adalah dicadangkan hendak menggantikan surat hakmilik yang dikeluarkan bagi tanah yang tersebut dalam Jadual di bawah:

In exercise of the powers conferred by section 168 of the National Land Code, notice is hereby given that it is proposed to replace the issue document of title to the land described in the Schedule below:

JADUAL/SCHEDULE

Mukim/*Mukim*—Padang Kerbau. No. Lot/*Lot No.*—4042. No. Fail/*File No.*—PTP.IH.14/2021. Jenis dan Surat Hakmilik/*Description and No. of Title*—P.M. 518. Keluasan/*Area*—0.822 hektar/*hectares*. Sebab-sebab/*Reasons*—Dokumen hakmilik keluaran telah hilang/*The issue document of title has lost*.

Bertarikh 18 April 2021

Dated 18 April 2021

[PSU(K) 946-1379 Jld. 246; (51) dlm.PTP.IH.53/1991(Jld. 2)]

MOHAMAD SYAFIQ SHALIHIN BIN MOHAMAD NOOR
Penolong Pentadbir Tanah Pendang
b.p. Pentadbir Tanah Pendang
Kedah/
Assistant Land Administrator Pendang
for Land Administrator Pendang
Kedah

No. 501.

(Seksyen 168)

NOTIS BERKENAAN DENGAN CADANGAN HENDAK MENGELUARKAN
 HAKMILIK SAMBUNGAN (ATAU SURATAN YANG DIKELUARKAN YANG
 BAHARU SEBAGAI GANTINYA)

(Section 168)

NOTICE OF INTENTION TO ISSUE TITLE IN CONTINUATION
 (OR NEW ISSUE DOCUMENT IN LIEU THEREOF)

Pada menjalankan kuasa yang diberikan oleh seksyen 168 Kanun Tanah Negara, notis adalah dengan ini diberi bahawa adalah dicadangkan hendak menggantikan surat hakmilik yang dikeluarkan bagi tanah yang tersebut dalam Jadual di bawah:

In exercise of the powers conferred by section 168 of the National Land Code, notice is hereby given that it is proposed to replace the issue document of title to the land described in the Schedule below:

JADUAL/SCHEDULE

Mukim/*Mukim*—Tobiar. No. Lot/*Lot No.*—681. No. Fail/*File No.*—PTP.IH.38/2019. Jenis dan Surat Hakmilik/*Description and No. of Title*—G.M. 1577. Keluasan/*Area*—0.7284 hektar/*hectares*. Sebab-sebab/*Reasons*—Dokumen hakmilik keluaran telah hilang/*The issue document of title has lost*.

Bertarikh 18 April 2021

Dated 18 April 2021

[PSU(K) 946-1379 Jld. 246; (57) dlm.PTP.IH.53/1991(Jld. 2)]

MOHAMAD SYAFIQ SHALIHIN BIN MOHAMAD NOOR
Penolong Pentadbir Tanah Pendang
b.p. Pentadbir Tanah Pendang
Kedah/
Assistant Land Administrator Pendang
for Land Administrator Pendang
Kedah

No. 502.

(Seksyen 168)

NOTIS BERKENAAN DENGAN CADANGAN HENDAK MENGELUARKAN
HAKMILIK SAMBUNGAN (ATAU SURATAN YANG DIKELUARKAN YANG
BAHARU SEBAGAI GANTINYA)

(Section 168)

NOTICE OF INTENTION TO ISSUE TITLE IN CONTINUATION
(OR NEW ISSUE DOCUMENT IN LIEU THEREOF)

Pada menjalankan kuasa yang diberikan oleh seksyen 168 Kanun Tanah Negara, notis adalah dengan ini diberi bahawa adalah dicadangkan hendak menggantikan surat hakmilik yang dikeluarkan bagi tanah yang tersebut dalam Jadual di bawah:

In exercise of the powers conferred by section 168 of the National Land Code, notice is hereby given that it is proposed to replace the issue document of title to the land described in the Schedule below:

JADUAL/SCHEDULE

Mukim/*Mukim*—Ayer Puteh. No. Lot/*Lot No.*—1893. No. Fail/*File No.*—PTP.IH.15/2021. Jenis dan Surat Hakmilik/*Description and No. of Title*—G.M. 7316. Keluasan/*Area*—0.4727 hektar/*hectares*. Sebab-sebab/*Reasons*—Dokumen hakmilik keluaran telah hilang/*The issue document of title has lost*.

Bertarikh 19 April 2021

Dated 19 April 2021

[PSU(K) 946-1379 Jld. 246; (52) dlm.PTP.IH.53/1991(Jld. 2)]

MOHAMAD SYAFIQ SHALIHIN BIN MOHAMAD NOOR
Penolong Pentadbir Tanah Pendang
b.p. Pentadbir Tanah Pendang
Kedah
Assistant Land Administrator Pendang
for Land Administrator Pendang
Kedah

No. 503.

(Seksyen 168)

NOTIS BERKENAAN DENGAN CADANGAN HENDAK MENGELUARKAN
HAKMILIK SAMBUNGAN (ATAU SURATAN YANG DIKELUARKAN YANG
BAHARU SEBAGAI GANTINYA)

(Section 168)

NOTICE OF INTENTION TO ISSUE TITLE IN CONTINUATION
(OR NEW ISSUE DOCUMENT IN LIEU THEREOF)

Pada menjalankan kuasa yang diberikan oleh seksyen 168 Kanun Tanah Negara, notis adalah dengan ini diberi bahawa adalah dicadangkan hendak menggantikan surat hakmilik yang dikeluarkan bagi tanah yang tersebut dalam Jadual di bawah:

In exercise of the powers conferred by section 168 of the National Land Code, notice is hereby given that it is proposed to replace the issue document of title to the land described in the Schedule below:

JADUAL/SCHEDULE

Mukim/*Mukim*—Pekan Tanah Merah. No. Lot/*Lot No.*—1801. No. Fail/*File No.*—PTP.IH.16/2021. Jenis dan Surat Hakmilik/*Description and No. of Title*—G.M. 73. Keluasan/*Area*—0.2997 hektar/*hectares*. Sebab-sebab/*Reasons*—Dokumen hakmilik keluaran telah hilang/*The issue document of title has lost*.

Bertarikh 19 April 2021

Dated 19 April 2021

[PSU(K) 946-1379 Jld. 246; (53) dlm.PTP.IH.53/1991(Jld. 2)]

MOHAMAD SYAFIQ SHALIHIN BIN MOHAMAD NOOR
Penolong Pentadbir Tanah Pendang
b.p. Pentadbir Tanah Pendang
Kedah/
Assistant Land Administrator Pendang
for Land Administrator Pendang
Kedah

No. 504.

(Seksyen 168)

NOTIS BERKENAAN DENGAN CADANGAN HENDAK MENGELUARKAN
HAKMILIK SAMBUNGAN (ATAU SURATAN YANG DIKELUARKAN YANG
BAHARU SEBAGAI GANTINYA)

(Section 168)

NOTICE OF INTENTION TO ISSUE TITLE IN CONTINUATION
(OR NEW ISSUE DOCUMENT IN LIEU THEREOF)

Pada menjalankan kuasa yang diberikan oleh seksyen 168 Kanun Tanah Negara, notis adalah dengan ini diberi bahawa adalah dicadangkan hendak menggantikan surat hakmilik yang dikeluarkan bagi tanah yang tersebut dalam Jadual di bawah:

In exercise of the powers conferred by section 168 of the National Land Code, notice is hereby given that it is proposed to replace the issue document of title to the land described in the Schedule below:

JADUAL/SCHEDULE

Mukim/*Mukim*—Bandar Pendang. No. Lot/*Lot No.*—1445. No. Fail/*File No.*—PTP.IH.17/2021. Jenis dan Surat Hakmilik/*Description and No. of Title*—G.M. 1450. Keluasan/*Area*—215 meter persegi/*square metres*. Sebab-sebab/*Reasons*—Dokumen hakmilik keluaran telah hilang/*The issue document of title has lost*.

Bertarikh 19 April 2021

Dated 19 April 2021

[PSU(K) 946-1379 Jld. 246; (54) dlm.PTP.IH.53/1991(Jld. 2)]

MOHAMAD SYAFIQ SHALIHIN BIN MOHAMAD NOOR
Penolong Pentadbir Tanah Pendang
b.p. Pentadbir Tanah Pendang
Kedah/
Assistant Land Administrator Pendang
for Land Administrator Pendang
Kedah

No. 505.

(Seksyen 168)

NOTIS BERKENAAN DENGAN CADANGAN HENDAK MENGELUARKAN
HAKMILIK SAMBUNGAN (ATAU SURATAN YANG DIKELUARKAN YANG
BAHARU SEBAGAI GANTINYA)

(Section 168)

NOTICE OF INTENTION TO ISSUE TITLE IN CONTINUATION
(OR NEW ISSUE DOCUMENT IN LIEU THEREOF)

Pada menjalankan kuasa yang diberikan oleh seksyen 168 Kanun Tanah Negara, notis adalah dengan ini diberi bahawa adalah dicadangkan hendak mengeluarkan surat hakmilik sambungan bagi tanah yang tersebut dalam Jadual di bawah:

In exercise of the powers conferred by section 168 of the National Land Code, notice is hereby given that it is proposed to issue title in continuation to the land described in the Schedule below:

JADUAL/SCHEDULE

Bandar/Pekan/Mukim/*Town/Village/Mukim*—Tolak. No. Fail/*File No.*—PTPT/B/25/2021-I.H. Jenis dan Surat Hakmilik/*Description and No. of Title*—H.S.M. 139. Keluasan/*Area*—1.7098 hektar/*hectares*. Sebab-sebab/*Reasons*—Hilang/*Lost*.

Bertarikh 20 April 2021

Dated 20 April 2021

[PSU(K) 946-1379 Jld. 247; Bil(19) dlm.PTPT/B/3/1969 Jld. 10]

MOHD ASYRAF BIN AHMAD
Penolong Pentadbir Tanah
Pejabat Tanah Daerah Padang Terap
Kedah

No. 506.

(Seksyen 168)

NOTIS BERKENAAN DENGAN CADANGAN HENDAK MENGELUARKAN
HAKMILIK SAMBUNGAN (ATAU SURATAN YANG DIKELUARKAN YANG
BAHARU SEBAGAI GANTINYA)

(Section 168)

NOTICE OF INTENTION TO ISSUE TITLE IN CONTINUATION
(OR NEW ISSUE DOCUMENT IN LIEU THEREOF)

Pada menjalankan kuasa yang diberikan oleh seksyen 168 Kanun Tanah Negara, notis adalah dengan ini diberi bahawa adalah dicadangkan hendak mengeluarkan surat hakmilik sambungan bagi tanah yang tersebut dalam Jadual di bawah:

In exercise of the powers conferred by section 168 of the National Land Code, notice is hereby given that it is proposed to issue title in continuation to the land described in the Schedule below:

JADUAL/SCHEDULE

Bandar/Pekan/Mukim/Town/Village/Mukim—Tekai. No. Fail/File No.—PTPT/
B/24/2021-I.H. Jenis dan Surat Hakmilik/Description and No. of Title—G.M.
2844. Keluasan/Area—0.3663 hektar/hectares. Sebab-sebab/Reasons—Hilang/Lost.

Bertarikh 20 April 2021

Dated 20 April 2021

[PSU(K) 946-1379 Jld. 247; Bil(20) dlm.PTPT/B/3/1969 Jld. 10]

MOHD ASYRAF BIN AHMAD
Penolong Pentadbir Tanah
Pejabat Tanah Daerah Padang Terap
Kedah

No. 507.

(Seksyen 168)

NOTIS BERKENAAN DENGAN CADANGAN HENDAK MENGELUARKAN
HAKMILIK SAMBUNGAN (ATAU SURATAN YANG DIKELUARKAN YANG
BAHARU SEBAGAI GANTINYA)

(Section 168)

NOTICE OF INTENTION TO ISSUE TITLE IN CONTINUATION
(OR NEW ISSUE DOCUMENT IN LIEU THEREOF)

Pada menjalankan kuasa yang diberikan oleh seksyen 168 Kanun Tanah Negara, notis adalah dengan ini diberi bahawa adalah dicadangkan hendak mengeluarkan surat hakmilik sambungan bagi tanah-tanah yang tersebut dalam Jadual di bawah ini kerana sebab-sebab yang berikut:

Hilang.

In exercise of the powers conferred by section 168 of the National Land Code, notice is hereby given that it is proposed to issue title in continuation to the lands described in the Schedule below for the following reasons:

Lost.

JADUAL/SCHEDULE

Bandar/Pekan/ Mukim	No. Lot/Bahagian dan No. Fail	Keluasan/Jenis dan No. Surat Hakmilik		
<i>Town/Village/ Mukim</i>	<i>Lot No./Share and File No.</i>	<i>Areal/Description and No. of Title</i>	Hektar/ Hectares	G.M.
Mukim Batang Tunggang Kanan	— PTPT/B/8/2021-I.H	0.9382		120
Mukim Batang Tunggang Kanan	— PTPT/B/8/2021-I.H	0.7344		121
				H.S.M.
Mukim Batang Tunggang Kanan	— PTPT/B/8/2021-I.H	0.2924		1/98
				P.M.
Mukim Batang Tunggang Kanan	— PTPT/B/8/2021-I.H	2.054		258

Bertarikh 21 April 2021

Dated 21 April 2021

[PSU(K) 946-1379 Jld. 247; Bil(03) dlm.PTPT/B/3/1969 Jld. 10]

MOHD ASYRAF BIN AHMAD
Penolong Pentadbir Tanah
Pejabat Tanah Daerah Padang Terap
Kedah

No. 508.

(Seksyen 168)

NOTIS BERKENAAN DENGAN CADANGAN HENDAK MENGELUARKAN
HAKMILIK SAMBUNGAN (ATAU SURATAN YANG DIKELUARKAN YANG
BAHARU SEBAGAI GANTINYA)

(Section 168)

NOTICE OF INTENTION TO ISSUE TITLE IN CONTINUATION
(OR NEW ISSUE DOCUMENT IN LIEU THEREOF)

Pada menjalankan kuasa yang diberikan oleh seksyen 168 Kanun Tanah Negara, notis adalah dengan ini diberi bahawa adalah dicadangkan hendak mengeluarkan surat hakmilik sambungan bagi tanah yang tersebut dalam Jadual di bawah:

In exercise of the powers conferred by section 168 of the National Land Code, notice is hereby given that it is proposed to issue title in continuation to the land described in the Schedule below:

JADUAL/SCHEDULE

Mukim/*Mukim*—Belimbing Kanan. No. Fail/*File No.*—PTPT/B/9/2021-I.H. Jenis dan Surat Hakmilik/*Description and No. of Title*—G.M. 1096. Keluasan/*Area*—0.4957 hektar/*hectares*. Sebab-sebab/*Reasons*—Hilang/*Lost*.

Bertarikh 21 April 2021

Dated 21 April 2021

[PSU(K) 946-1379 Jld. 247; Bil(04) dlm.PTPT/B/3/1969 Jld. 10]

MOHD ASYRAF BIN AHMAD
Penolong Pentadbir Tanah
Pejabat Tanah Daerah Padang Terap
Kedah

No. 509.

(Seksyen 168)

NOTIS BERKENAAN DENGAN CADANGAN HENDAK MENGELUARKAN
HAKMILIK SAMBUNGAN (ATAU SURATAN YANG DIKELUARKAN YANG
BAHARU SEBAGAI GANTINYA)

(Section 168)

NOTICE OF INTENTION TO ISSUE TITLE IN CONTINUATION
(OR NEW ISSUE DOCUMENT IN LIEU THEREOF)

Pada menjalankan kuasa yang diberikan oleh seksyen 168 Kanun Tanah Negara, notis adalah dengan ini diberi bahawa adalah dicadangkan hendak mengeluarkan surat hakmilik sambungan bagi tanah yang tersebut dalam Jadual di bawah:

In exercise of the powers conferred by section 168 of the National Land Code, notice is hereby given that it is proposed to issue title in continuation to the land described in the Schedule below:

JADUAL/SCHEDULE

Bandar/Pekan/Mukim/*Town/Village/Mukim*—Batang Tunggang Kiri. No. Fail/*File No.*—PTPT/B/10/2021-I.H. Jenis dan Surat Hakmilik/*Description and No. of Title*—P.M. 298. Keluasan/*Area*—0.7562 hektar/*hectares*. Sebab-sebab/*Reasons*—Hilang/*Lost*.

Bertarikh 21 April 2021

Dated 21 April 2021

[PSU(K) 946-1379 Jld. 247; Bil(05) dlm.PTPT/B/3/1969 Jld. 10]

MOHD ASYRAF BIN AHMAD
Penolong Pentadbir Tanah
Pejabat Tanah Daerah Padang Terap
Kedah

No. 510.

(Seksyen 168)

NOTIS BERKENAAN DENGAN CADANGAN HENDAK MENGELUARKAN
HAKMILIK SAMBUNGAN (ATAU SURATAN YANG DIKELUARKAN YANG
BAHARU SEBAGAI GANTINYA)

(Section 168)

NOTICE OF INTENTION TO ISSUE TITLE IN CONTINUATION
(OR NEW ISSUE DOCUMENT IN LIEU THEREOF)

Pada menjalankan kuasa yang diberikan oleh seksyen 168 Kanun Tanah Negara, notis adalah dengan ini diberi bahawa adalah dicadangkan hendak mengeluarkan surat hakmilik sambungan bagi tanah yang tersebut dalam Jadual di bawah:

In exercise of the powers conferred by section 168 of the National Land Code, notice is hereby given that it is proposed to issue title in continuation to the land described in the Schedule below:

JADUAL/SCHEDULE

Bandar/Pekan/Mukim/Town/Village/Mukim—Belimbing Kiri. No. Fail/File No.—PTPT/B/11/2021-I.H. Jenis dan Surat Hakmilik/Description and No. of Title—G.M. 1388. Keluasan/Area—0.3465 hektar/hectares. Sebab-sebab/Reasons—Hilang/Lost.

Bertarikh 21 April 2021

Dated 21 April 2021

[PSU(K) 946-1379 Jld. 247; Bil(6) dlm.PTPT/B/3/1969 Jld. 10]

MOHD ASYRAF BIN AHMAD
Penolong Pentadbir Tanah
Pejabat Tanah Daerah Padang Terap
Kedah

No. 511.

(Seksyen 168)

NOTIS BERKENAAN DENGAN CADANGAN HENDAK MENGELUARKAN
HAKMILIK SAMBUNGAN (ATAU SURATAN YANG DIKELUARKAN YANG
BAHARU SEBAGAI GANTINYA)

(Section 168)

NOTICE OF INTENTION TO ISSUE TITLE IN CONTINUATION
(OR NEW ISSUE DOCUMENT IN LIEU THEREOF)

Pada menjalankan kuasa yang diberikan oleh seksyen 168 Kanun Tanah Negara, notis adalah dengan ini diberi bahawa adalah dicadangkan hendak mengeluarkan surat hakmilik sambungan bagi tanah yang tersebut dalam Jadual di bawah:

In exercise of the powers conferred by section 168 of the National Land Code, notice is hereby given that it is proposed to issue title in continuation to the land described in the Schedule below:

JADUAL/SCHEDULE

Bandar/Pekan/Mukim/Town/Village/Mukim—Tekai. No. Fail/File No.—PTPT/B/12/2021-I.H. Jenis dan Surat Hakmilik/Description and No. of Title—G.M. 3674. Keluasan/Area—0.4376 hektar/hectares. Sebab-sebab/Reasons—Hilang/Lost.

Bertarikh 21 April 2021

Dated 21 April 2021

[PSU(K) 946-1379 Jld. 247; Bil(7) dlm.PTPT/B/3/1969 Jld. 10]

MOHD ASYRAF BIN AHMAD
Penolong Pentadbir Tanah
Pejabat Tanah Daerah Padang Terap
Kedah

No. 512.

(Seksyen 168)

NOTIS BERKENAAN DENGAN CADANGAN HENDAK MENGELUARKAN
HAKMILIK SAMBUNGAN (ATAU SURATAN YANG DIKELUARKAN YANG
BAHARU SEBAGAI GANTINYA)

(Section 168)

NOTICE OF INTENTION TO ISSUE TITLE IN CONTINUATION
(OR NEW ISSUE DOCUMENT IN LIEU THEREOF)

Pada menjalankan kuasa yang diberikan oleh seksyen 168 Kanun Tanah Negara, notis adalah dengan ini diberi bahawa adalah dicadangkan hendak mengeluarkan surat hakmilik sambungan bagi tanah yang tersebut dalam Jadual di bawah:

In exercise of the powers conferred by section 168 of the National Land Code, notice is hereby given that it is proposed to issue title in continuation to the land described in the Schedule below:

JADUAL/SCHEDULE

Bandar/Pekan/Mukim/Town/Village/Mukim—Tekai. No. Fail/File No.—PTPT/B/13/2021-I.H. Jenis dan Surat Hakmilik/Description and No. of Title—G.M. 222. Keluasan/Area—1.7051 hektar/hectares. Sebab-sebab/Reasons—Hilang/Lost.

Bertarikh 21 April 2021

Dated 21 April 2021

[PSU(K) 946-1379 Jld. 247; Bil(8) dlm.PTPT/B/3/1969 Jld. 10]

MOHD ASYRAF BIN AHMAD
Penolong Pentadbir Tanah
Pejabat Tanah Daerah Padang Terap
Kedah

No. 513.

(Seksyen 168)

NOTIS BERKENAAN DENGAN CADANGAN HENDAK MENGELUARKAN
HAKMILIK SAMBUNGAN (ATAU SURATAN YANG DIKELUARKAN YANG
BAHARU SEBAGAI GANTINYA)

(Section 168)

NOTICE OF INTENTION TO ISSUE TITLE IN CONTINUATION
(OR NEW ISSUE DOCUMENT IN LIEU THEREOF)

Pada menjalankan kuasa yang diberikan oleh seksyen 168 Kanun Tanah Negara, notis adalah dengan ini diberi bahawa adalah dicadangkan hendak mengeluarkan surat hakmilik sambungan bagi tanah yang tersebut dalam Jadual di bawah:

In exercise of the powers conferred by section 168 of the National Land Code, notice is hereby given that it is proposed to issue title in continuation to the land described in the Schedule below:

JADUAL/SCHEDULE

Bandar/Pekan/Mukim/Town/Village/Mukim—Tekai. No. Fail/File No.—PTPT/
B/14/2021-I.H. Jenis dan Surat Hakmilik/Description and No. of Title—H.S.M.
1868. Keluasan/Area—0.8514 hektar/hectares. Sebab-sebab/Reasons—Hilang/Lost.

Bertarikh 21 April 2021

Dated 21 April 2021

[PSU(K) 946-1379 Jld. 247; Bil(9) dlm.PTPT/B/3/1969 Jld. 10]

MOHD ASYRAF BIN AHMAD
Penolong Pentadbir Tanah
Pejabat Tanah Daerah Padang Terap
Kedah

No. 514.

(Seksyen 168)

NOTIS BERKENAAN DENGAN CADANGAN HENDAK MENGELUARKAN
HAKMILIK SAMBUNGAN (ATAU SURATAN YANG DIKELUARKAN YANG
BAHARU SEBAGAI GANTINYA)

(Section 168)

NOTICE OF INTENTION TO ISSUE TITLE IN CONTINUATION
(OR NEW ISSUE DOCUMENT IN LIEU THEREOF)

Pada menjalankan kuasa yang diberikan oleh seksyen 168 Kanun Tanah Negara, notis adalah dengan ini diberi bahawa adalah dicadangkan hendak mengeluarkan surat hakmilik sambungan bagi tanah yang tersebut dalam Jadual di bawah:

In exercise of the powers conferred by section 168 of the National Land Code, notice is hereby given that it is proposed to issue title in continuation to the land described in the Schedule below:

JADUAL/SCHEDULE

Bandar/Pekan/Mukim/Town/Village/Mukim—Tekai. No. Fail/File No.—PTPT/B/15/2021-I.H. Jenis dan Surat Hakmilik/Description and No. of Title—G.M. 2511. Keluasan/Area—1.2724 hektar/hectares. Sebab-sebab/Reasons—Hilang/Lost.

Bertarikh 21 April 2021

Dated 21 April 2021

[PSU(K) 946-1379 Jld. 247; Bil(10) dlm.PTPT/B/3/1969 Jld. 10]

MOHD ASYRAF BIN AHMAD
Penolong Pentadbir Tanah
Pejabat Tanah Daerah Padang Terap
Kedah

No. 515.

(Seksyen 168)

NOTIS BERKENAAN DENGAN CADANGAN HENDAK MENGELUARKAN
HAKMILIK SAMBUNGAN (ATAU SURATAN YANG DIKELUARKAN YANG
BAHARU SEBAGAI GANTINYA)

(Section 168)

NOTICE OF INTENTION TO ISSUE TITLE IN CONTINUATION
(OR NEW ISSUE DOCUMENT IN LIEU THEREOF)

Pada menjalankan kuasa yang diberikan oleh seksyen 168 Kanun Tanah Negara, notis adalah dengan ini diberi bahawa adalah dicadangkan hendak mengeluarkan surat hakmilik sambungan bagi tanah yang tersebut dalam Jadual di bawah:

In exercise of the powers conferred by section 168 of the National Land Code, notice is hereby given that it is proposed to issue title in continuation to the land described in the Schedule below:

JADUAL/SCHEDULE

Bandar/Pekan/Mukim/Town/Village/Mukim—Belimbing Kanan. No. Fail/File No.—PTPT/B/16/2021-I.H. Jenis dan Surat Hakmilik/Description and No. of Title—G.M. 251. Keluasan/Area—0.435 hektar/hectares. Sebab-sebab/Reasons—Hilang/Lost.

Bertarikh 21 April 2021

Dated 21 April 2021

[PSU(K) 946-1379 Jld. 247; Bil(11) dlm.PTPT/B/3/1969 Jld. 10]

MOHD ASYRAF BIN AHMAD
Penolong Pentadbir Tanah
Pejabat Tanah Daerah Padang Terap
Kedah

No. 516.

(Seksyen 168)

NOTIS BERKENAAN DENGAN CADANGAN HENDAK MENGELUARKAN
HAKMILIK SAMBUNGAN (ATAU SURATAN YANG DIKELUARKAN YANG
BAHARU SEBAGAI GANTINYA)

(Section 168)

NOTICE OF INTENTION TO ISSUE TITLE IN CONTINUATION
(OR NEW ISSUE DOCUMENT IN LIEU THEREOF)

Pada menjalankan kuasa yang diberikan oleh seksyen 168 Kanun Tanah Negara, notis adalah dengan ini diberi bahawa adalah dicadangkan hendak mengeluarkan surat hakmilik sambungan bagi tanah yang tersebut dalam Jadual di bawah:

In exercise of the powers conferred by section 168 of the National Land Code, notice is hereby given that it is proposed to issue title in continuation to the land described in the Schedule below:

JADUAL/SCHEDULE

Bandar/Pekan/Mukim/Town/Village/Mukim—Tekai. No. Fail/File No.—PTPT/
B/17/2021-I.H. Jenis dan Surat Hakmilik/Description and No. of Title—G.M.
6116. Keluasan/Area—0.6122 hektar/hectares. Sebab-sebab/Reasons—Hilang/Lost.

Bertarikh 21 April 2021

Dated 21 April 2021

[PSU(K) 946-1379 Jld. 247; Bil(12) dlm.PTPT/B/3/1969 Jld. 10]

MOHD ASYRAF BIN AHMAD
Penolong Pentadbir Tanah
Pejabat Tanah Daerah Padang Terap
Kedah

No. 517.

(Seksyen 168)

NOTIS BERKENAAN DENGAN CADANGAN HENDAK MENGELUARKAN
HAKMILIK SAMBUNGAN (ATAU SURATAN YANG DIKELUARKAN YANG
BAHARU SEBAGAI GANTINYA)

(Section 168)

NOTICE OF INTENTION TO ISSUE TITLE IN CONTINUATION
(OR NEW ISSUE DOCUMENT IN LIEU THEREOF)

Pada menjalankan kuasa yang diberikan oleh seksyen 168 Kanun Tanah Negara, notis adalah dengan ini diberi bahawa adalah dicadangkan hendak mengeluarkan surat hakmilik sambungan bagi tanah yang tersebut dalam Jadual di bawah:

In exercise of the powers conferred by section 168 of the National Land Code, notice is hereby given that it is proposed to issue title in continuation to the land described in the Schedule below:

JADUAL/SCHEDULE

Bandar/Town—Kuala Nerang. No. Fail/File No.—PTPT/B/18/2021-I.H. Jenis dan Surat Hakmilik/Description and No. of Title—G.M. 1356. Keluasan/Area—274 meter persegi/square metres. Sebab-sebab/Reasons—Hilang/Lost.

Bertarikh 21 April 2021

Dated 21 April 2021

[PSU(K) 946-1379 Jld. 247; Bil(13) dlm.PTPT/B/3/1969 Jld. 10]

MOHD ASYRAF BIN AHMAD
Penolong Pentadbir Tanah
Pejabat Tanah Daerah Padang Terap
Kedah

No. 518.

(Seksyen 168)

NOTIS BERKENAAN DENGAN CADANGAN HENDAK MENGELUARKAN
HAKMILIK SAMBUNGAN (ATAU SURATAN YANG DIKELUARKAN YANG
BAHARU SEBAGAI GANTINYA)

(Section 168)

NOTICE OF INTENTION TO ISSUE TITLE IN CONTINUATION
(OR NEW ISSUE DOCUMENT IN LIEU THEREOF)

Pada menjalankan kuasa yang diberikan oleh seksyen 168 Kanun Tanah Negara, notis adalah dengan ini diberi bahawa adalah dicadangkan hendak mengeluarkan surat hakmilik sambungan bagi tanah yang tersebut dalam Jadual di bawah:

In exercise of the powers conferred by section 168 of the National Land Code, notice is hereby given that it is proposed to issue title in continuation to the land described in the Schedule below:

JADUAL/SCHEDULE

Mukim/Mukim—Tolak. No. Fail/File No.—PTPT/B/19/2021-I.H. Jenis dan Surat Hakmilik/Description and No. of Title—G.M. 692. Keluasan/Area—0.3328 hektar/hectares. Sebab-sebab/Reasons—Hilang/Lost.

Bertarikh 21 April 2021

Dated 21 April 2021

[PSU(K) 946-1379 Jld. 247; Bil(14) dlm.PTPT/B/3/1969 Jld. 10]

MOHD ASYRAF BIN AHMAD
Penolong Pentadbir Tanah
Pejabat Tanah Daerah Padang Terap
Kedah

No. 519.

(Seksyen 168)

NOTIS BERKENAAN DENGAN CADANGAN HENDAK MENGELUARKAN
HAKMILIK SAMBUNGAN (ATAU SURATAN YANG DIKELUARKAN YANG
BAHARU SEBAGAI GANTINYA)

(Section 168)

NOTICE OF INTENTION TO ISSUE TITLE IN CONTINUATION
(OR NEW ISSUE DOCUMENT IN LIEU THEREOF)

Pada menjalankan kuasa yang diberikan oleh seksyen 168 Kanun Tanah Negara, notis adalah dengan ini diberi bahawa adalah dicadangkan hendak mengeluarkan surat hakmilik sambungan bagi tanah yang tersebut dalam Jadual di bawah:

In exercise of the powers conferred by section 168 of the National Land Code, notice is hereby given that it is proposed to issue title in continuation to the land described in the Schedule below:

JADUAL/SCHEDULE

Mukim/*Mukim*—Belimbing Kanan. No. Fail/*File No.*—PTPT/B/20/2021-I.H. Jenis dan Surat Hakmilik/*Description and No. of Title*—G.M. 416. Keluasan/*Area*—1.0041 hektar/*hectares*. Sebab-sebab/*Reasons*—Hilang/*Lost*.

Bertarikh 21 April 2021

Dated 21 April 2021

[PSU(K) 946-1379 Jld. 247; Bil(15) dlm.PTPT/B/3/1969 Jld. 10]

MOHD ASYRAF BIN AHMAD
Penolong Pentadbir Tanah
Pejabat Tanah Daerah Padang Terap
Kedah

No. 520.

(Seksyen 168)

NOTIS BERKENAAN DENGAN CADANGAN HENDAK MENGELUARKAN
HAKMILIK SAMBUNGAN (ATAU SURATAN YANG DIKELUARKAN YANG
BAHARU SEBAGAI GANTINYA)

(Section 168)

NOTICE OF INTENTION TO ISSUE TITLE IN CONTINUATION
(OR NEW ISSUE DOCUMENT IN LIEU THEREOF)

Pada menjalankan kuasa yang diberikan oleh seksyen 168 Kanun Tanah Negara, notis adalah dengan ini diberi bahawa adalah dicadangkan hendak mengeluarkan surat hakmilik sambungan bagi tanah yang tersebut dalam Jadual di bawah:

In exercise of the powers conferred by section 168 of the National Land Code, notice is hereby given that it is proposed to issue title in continuation to the land described in the Schedule below:

JADUAL/SCHEDULE

Mukim/*Mukim*—Belimbing Kiri. No. Fail/*File No.*—PTPT/B/21/2021-I.H. Jenis dan Surat Hakmilik/*Description and No. of Title*—H.S.M. 307. Keluasan/*Area*—1.4012 hektar/*hectares*. Sebab-sebab/*Reasons*—Hilang/*Lost*.

Bertarikh 21 April 2021

Dated 21 April 2021

[PSU(K) 946-1379 Jld. 247; Bil(16) dlm.PTPT/B/3/1969 Jld. 10]

MOHD ASYRAF BIN AHMAD
Penolong Pentadbir Tanah
Pejabat Tanah Daerah Padang Terap
Kedah

No. 521.

(Seksyen 168)

NOTIS BERKENAAN DENGAN CADANGAN HENDAK MENGELUARKAN
HAKMILIK SAMBUNGAN (ATAU SURATAN YANG DIKELUARKAN YANG
BAHARU SEBAGAI GANTINYA)

(Section 168)

NOTICE OF INTENTION TO ISSUE TITLE IN CONTINUATION
(OR NEW ISSUE DOCUMENT IN LIEU THEREOF)

Pada menjalankan kuasa yang diberikan oleh seksyen 168 Kanun Tanah Negara, notis adalah dengan ini diberi bahawa adalah dicadangkan hendak mengeluarkan surat hakmilik sambungan bagi tanah yang tersebut dalam Jadual di bawah:

In exercise of the powers conferred by section 168 of the National Land Code, notice is hereby given that it is proposed to issue title in continuation to the land described in the Schedule below:

JADUAL/SCHEDULE

Mukim/*Mukim*—Belimbing Kanan. No. Fail/*File No.*—PTPT/B/22/2021-I.H. Jenis dan Surat Hakmilik/*Description and No. of Title*—G.M. 1363. Keluasan/*Area*—0.4299 hektar/*hectares*. Sebab-sebab/*Reasons*—Hilang/*Lost*.

Bertarikh 21 April 2021

Dated 21 April 2021

[PSU(K) 946-1379 Jld. 247; Bil(17) dlm.PTPT/B/3/1969 Jld. 10]

MOHD ASYRAF BIN AHMAD
Penolong Pentadbir Tanah
Pejabat Tanah Daerah Padang Terap
Kedah

No. 522.

(Seksyen 168)

NOTIS BERKENAAN DENGAN CADANGAN HENDAK MENGELUARKAN
HAKMILIK SAMBUNGAN (ATAU SURATAN YANG DIKELUARKAN YANG
BAHARU SEBAGAI GANTINYA)

(Section 168)

NOTICE OF INTENTION TO ISSUE TITLE IN CONTINUATION
(OR NEW ISSUE DOCUMENT IN LIEU THEREOF)

Pada menjalankan kuasa yang diberikan oleh seksyen 168 Kanun Tanah Negara, notis adalah dengan ini diberi bahawa adalah dicadangkan hendak mengeluarkan surat hakmilik sambungan bagi tanah-tanah yang tersebut dalam Jadual di bawah ini kerana sebab-sebab yang berikut:

Hilang.

In exercise of the powers conferred by section 168 of the National Land Code, notice is hereby given that it is proposed to issue title in continuation to the lands described in the Schedule below for the following reasons:

Lost.

JADUAL/SCHEDULE

Bandar/Pekan/ Mukim	No. Lot/Bahagian dan No. Fail	Keluasan/Jenis dan No. Surat Hakmilik		
<i>Town/Village/ Mukim</i>	<i>Lot No./Share and File No.</i>	<i>Area/Description and No. of Title</i>	Hektar/ <i>Hectares</i>	H.S.M.
Mukim Tekai	— PTPT/B/23/2021-I.H	0.4679	5846	
Mukim Tekai	— PTPT/B/23/2021-I.H	1.4898	5847	

Bertarikh 21 April 2021

Dated 21 April 2021

[PSU(K) 946-1379 Jld. 247; Bil(18) dlm.PTPT/B/3/1969 Jld. 10]

MOHD ASYRAF BIN AHMAD
Penolong Pentadbir Tanah
Pejabat Tanah Daerah Padang Terap
Kedah

No. 523.

(Seksyen 168)

NOTIS BERKENAAN DENGAN CADANGAN HENDAK MENGELUARKAN
HAKMILIK SAMBUNGAN (ATAU SURATAN YANG DIKELUARKAN YANG
BAHARU SEBAGAI GANTINYA)

(Section 168)

NOTICE OF INTENTION TO ISSUE TITLE IN CONTINUATION
(OR NEW ISSUE DOCUMENT IN LIEU THEREOF)

Pada menjalankan kuasa yang diberikan oleh seksyen 168 Kanun Tanah Negara, notis adalah dengan ini diberi bahawa adalah dicadangkan hendak mengeluarkan surat hakmilik sambungan bagi tanah yang tersebut dalam Jadual di bawah:

In exercise of the powers conferred by section 168 of the National Land Code, notice is hereby given that it is proposed to issue title in continuation to the land described in the Schedule below:

JADUAL/SCHEDULE

Bandar/Pekan/Mukim/Town/Village/Mukim—Tekai. No. Fail/File No.—PTPT/
B/26/2021-I.H. Jenis dan Surat Hakmilik/Description and No. of Title—G.M.
216. Keluasan/Area—2.2055 hektar/hectares. Sebab-sebab/Reasons—Hilang/Lost.

Bertarikh 21 April 2021

Dated 21 April 2021

[PSU(K) 946-1379 Jld. 247; Bil(21) dlm.PTPT/B/3/1969 Jld. 10]

MOHD ASYRAF BIN AHMAD
Penolong Pentadbir Tanah
Pejabat Tanah Daerah Padang Terap
Kedah

No. 524.

(Seksyen 187B)

NOTIS MENGENAI CADANGAN HENDAK MENGELUARKAN DOKUMEN
HAKMILIK KELUARAN SEMENTARA YANG BARU

(Section 187B)

NOTICE OF INTENTION TO ISSUE NEW DOCUMENT OF QUALIFIED TITLE

Pada menjalankan kuasa yang diberi oleh seksyen 187B Kanun Tanah Negara, notis adalah dengan ini diberi bahawa adalah dicadangkan untuk menggantikan dokumen hakmilik keluaran sementara bagi tanah yang diperihalkan dalam Jadual di bawah ini:

In exercise of the powers conferred by section 187B of the National Land Code, notice is hereby given that it is proposed to replace of issue document of qualified title to the land described in the Schedule below:

JADUAL/SCHEDULE

Mukim/*Mukim*—Padang Pusing. Daerah/*District*—Pendang. No. P.T./*P.T. No.*—915. No. Fail/*File No.*—PTG.KED/B/30/2021(IH). Perihal dan Surat Hakmilik/*Description and No. of Title*—H.S.(D) 194/90. Keluasan/*Area*—249.7234 meter persegi/*square metres*. Sebab-sebab/*Reasons*—Hilang dalam simpanan/*Title has been lost*.

Bertarikh 4 Mac 2021

Dated 4 March 2021

SITI HAJAR AINI BINTI MAT REJAB
Timbalan Pendaftar
b.p. Pendaftar Surat-surat Hakmilik Tanah
Pejabat Pengarah Tanah dan Galian
Kedah

No. 525.

(Seksyen 187B)

NOTIS MENGENAI CADANGAN HENDAK MENGELUARKAN DOKUMEN
HAKMILIK KELUARAN SEMENTARA YANG BARU

(Section 187B)

NOTICE OF INTENTION TO ISSUE NEW DOCUMENT OF QUALIFIED TITLE

Pada menjalankan kuasa yang diberi oleh seksyen 187B Kanun Tanah Negara, notis adalah dengan ini diberi bahawa adalah dicadangkan untuk menggantikan dokumen hakmilik keluaran sementara bagi tanah yang diperihalkan dalam Jadual di bawah ini:

In exercise of the powers conferred by section 187B of the National Land Code, notice is hereby given that it is proposed to replace of issue document of qualified title to the land described in the Schedule below:

JADUAL/SCHEDULE

Mukim/*Mukim*—Temin. Daerah/*District*—Kubang Pasu. No. P.T./*P.T. No.*—7319. No. Fail/*File No.*—PTG.KED/B/26/2021(IH). Perihal dan Surat Hakmilik/*Description and No. of Title*—H.S.(D) 20287. Keluasan/*Area*—4.0762 hektar/*hectares*. Sebab-sebab/*Reasons*—Hilang dalam simpanan/*Title has been lost*.

Bertarikh 4 Mac 2021

Dated 4 March 2021

SITI HAJAR AINI BINTI MAT REJAB
Timbalan Pendaftar
b.p. Pendaftar Surat-surat Hakmilik Tanah
Pejabat Pengarah Tanah dan Galian
Kedah

No. 526.

(Seksyen 187B)

NOTIS MENGENAI CADANGAN HENDAK MENGELUARKAN DOKUMEN
HAKMILIK KELUARAN SEMENTARA YANG BARU

(Section 187B)

NOTICE OF INTENTION TO ISSUE NEW DOCUMENT OF QUALIFIED TITLE

Pada menjalankan kuasa yang diberi oleh seksyen 187B Kanun Tanah Negara, notis adalah dengan ini diberi bahawa adalah dicadangkan untuk menggantikan dokumen hakmilik keluaran sementara bagi tanah yang diperihalkan dalam Jadual di bawah ini:

In exercise of the powers conferred by section 187B of the National Land Code, notice is hereby given that it is proposed to replace of issue document of qualified title to the land described in the Schedule below:

JADUAL/SCHEDULE

Bandar/Town—Sungai Petani. Daerah/District—Kuala Muda. No. Lot/Lot No.—Plot 11. No. Fail/File No.—PTG.KED/B/39/2021(IH). Perihal dan Surat Hakmilik/Description and No. of Title—H.S.(D) 50/1973. Keluasan/Area—1152.3693 meter persegi/square metres. Sebab-sebab/Reasons—Hilang dalam simpanan/Title has been lost.

Bertarikh 31 Mac 2021

Dated 31 March 2021

SITI HAJAR AINI BINTI MAT REJAB
Timbalan Pendaftar
b.p. Pendaftar Surat-surat Hakmilik Tanah
Pejabat Pengarah Tanah dan Galian
Kedah

No. 527.

(Seksyen 187B)

NOTIS MENGENAI CADANGAN HENDAK MENGELUARKAN DOKUMEN
HAKMILIK KELUARAN SEMENTARA YANG BARU

(Section 187B)

NOTICE OF INTENTION TO ISSUE NEW DOCUMENT OF QUALIFIED TITLE

Pada menjalankan kuasa yang diberi oleh seksyen 187B Kanun Tanah Negara, notis adalah dengan ini diberi bahawa adalah dicadangkan untuk menggantikan dokumen hakmilik keluaran sementara bagi tanah yang diperihalkan dalam Jadual di bawah ini:

In exercise of the powers conferred by section 187B of the National Land Code, notice is hereby given that it is proposed to replace of issue document of qualified title to the land described in the Schedule below:

JADUAL/SCHEDULE

Bandar/Town—Serdang. Daerah/District—Bandar Baharu. No. P.T./P.T. No.—317. No. Fail/File No.—PTG.KED/B/42/2021(IH). Perihal dan Surat Hakmilik/Description and No. of Title—H.S.(D) 5. Keluasan/Area—581.94 meter persegi/square metres. Sebab-sebab/Reasons—Hilang dalam simpanan/Title has been lost.

Bertarikh 31 Mac 2021

Dated 31 March 2021

SITI HAJAR AINI BINTI MAT REJAB
Timbalan Pendaftar
b.p. Pendaftar Surat-surat Hakmilik Tanah
Pejabat Pengarah Tanah dan Galian
Kedah

No. 528.

(Seksyen 187B)

NOTIS MENGENAI CADANGAN HENDAK MENGELUARKAN DOKUMEN
HAKMILIK KELUARAN SEMENTARA YANG BARU

(Section 187B)

NOTICE OF INTENTION TO ISSUE NEW DOCUMENT OF QUALIFIED TITLE

Pada menjalankan kuasa yang diberi oleh seksyen 187B Kanun Tanah Negara, notis adalah dengan ini diberi bahawa adalah dicadangkan untuk menggantikan dokumen hakmilik keluaran sementara bagi tanah yang diperihalkan dalam Jadual di bawah ini:

In exercise of the powers conferred by section 187B of the National Land Code, notice is hereby given that it is proposed to replace of issue document of qualified title to the land described in the Schedule below:

JADUAL/SCHEDULE

Bandar/Town—Kulim. Daerah/District—Kulim. No. P.T./P.T. No.—10536. No. Fail/File No.—PTG.KED/B/50/2021(IH). Perihal dan Surat Hakmilik/Description and No. of Title—H.S.(D) 65362. Keluasan/Area—357 meter persegi/square metres. Sebab-sebab/Reasons—Hilang dalam simpanan/Title has been lost.

Bertarikh 15 April 2021

Dated 15 April 2021

SITI HAJAR AINI BINTI MAT REJAB
Timbalan Pendaftar
b.p. Pendaftar Surat-surat Hakmilik Tanah
Pejabat Pengarah Tanah dan Galian
Kedah

No. 529.

(Seksyen 187B)

NOTIS MENGENAI CADANGAN HENDAK MENGELUARKAN DOKUMEN
HAKMILIK KELUARAN SEMENTARA YANG BARU

(Section 187B)

NOTICE OF INTENTION TO ISSUE NEW DOCUMENT OF QUALIFIED TITLE

Pada menjalankan kuasa yang diberi oleh seksyen 187B Kanun Tanah Negara, notis adalah dengan ini diberi bahawa adalah dicadangkan untuk menggantikan dokumen hakmilik keluaran sementara bagi tanah yang diperihalkan dalam Jadual di bawah ini:

In exercise of the powers conferred by section 187B of the National Land Code, notice is hereby given that it is proposed to replace of issue document of qualified title to the land described in the Schedule below:

JADUAL/SCHEDULE

Bandar/Town—Alor Setar. Daerah/District—Kota Setar. No. P.T./P.T. No.—2160. No. Fail/File No.—PTG.KED/B/53/2021(IH). Perihal dan Surat Hakmilik/Description and No. of Title—H.S.(D) 218381. Keluasan/Area—143 meter persegi/square metres. Sebab-sebab/Reasons—Hilang dalam simpanan/Title has been lost.

Bertarikh 19 April 2021

Dated 19 April 2021

SITI HAJAR AINI BINTI MAT REJAB
Timbalan Pendaftar
b.p. Pendaftar Surat-surat Hakmilik Tanah
Pejabat Pengarah Tanah dan Galian
Kedah

No. 530.

(Seksyen 187B)

NOTIS MENGENAI CADANGAN HENDAK MENGELUARKAN DOKUMEN
HAKMILIK KELUARAN SEMENTARA YANG BARU

(Section 187B)

NOTICE OF INTENTION TO ISSUE NEW DOCUMENT OF QUALIFIED TITLE

Pada menjalankan kuasa yang diberi oleh seksyen 187B Kanun Tanah Negara, notis adalah dengan ini diberi bahawa adalah dicadangkan untuk menggantikan dokumen hakmilik keluaran sementara bagi tanah yang diperihalkan dalam Jadual di bawah ini:

In exercise of the powers conferred by section 187B of the National Land Code, notice is hereby given that it is proposed to replace of issue document of qualified title to the land described in the Schedule below:

JADUAL/SCHEDULE

Mukim/*Mukim*—Jabi. Daerah/*District*—Pokok Sena. No. P.T./*P.T. No.*—2778. No. Fail/*File No.*—PTG.KED/B/54/2021(IH). Perihal dan Surat Hakmilik/*Description and No. of Title*—H.S.(D) 2679. Keluasan/*Area*—0.6457 hektar/*hectares*. Sebab-sebab/*Reasons*—Hilang dalam simpanan/*Title has been lost*.

Bertarikh 19 April 2021

Dated 19 April 2021

SITI HAJAR AINI BINTI MAT REJAB
Timbalan Pendaftar
b.p. Pendaftar Surat-surat Hakmilik Tanah
Pejabat Pengarah Tanah dan Galian
Kedah

No. 531.

(Seksyen 187B)

NOTIS MENGENAI CADANGAN HENDAK MENGELUARKAN DOKUMEN
HAKMILIK KELUARAN SEMENTARA YANG BARU

(Section 187B)

NOTICE OF INTENTION TO ISSUE NEW DOCUMENT OF QUALIFIED TITLE

Pada menjalankan kuasa yang diberi oleh seksyen 187B Kanun Tanah Negara, notis adalah dengan ini diberi bahawa adalah dicadangkan untuk menggantikan dokumen hakmilik keluaran sementara bagi tanah yang diperihalkan dalam Jadual di bawah ini:

In exercise of the powers conferred by section 187B of the National Land Code, notice is hereby given that it is proposed to replace of issue document of qualified title to the land described in the Schedule below:

JADUAL/SCHEDULE

Mukim/*Mukim*—Jabi. Daerah/*District*—Pokok Sena. No. P.T./*P.T. No.*—2780. No. Fail/*File No.*—PTG.KED/B/55/2021(IH). Perihal dan Surat Hakmilik/*Description and No. of Title*—H.S.(D) 2681. Keluasan/*Area*—0.9947 hektar/*hectares*. Sebab-sebab/*Reasons*—Hilang dalam simpanan/*Title has been lost*.

Bertarikh 19 April 2021

Dated 19 April 2021

SITI HAJAR AINI BINTI MAT REJAB
Timbalan Pendaftar
b.p. Pendaftar Surat-surat Hakmilik Tanah
Pejabat Pengarah Tanah dan Galian
Kedah

No. 532.

(Seksyen 187B)

NOTIS MENGENAI CADANGAN HENDAK MENGELUARKAN DOKUMEN
HAKMILIK KELUARAN SEMENTARA YANG BARU

(Section 187B)

NOTICE OF INTENTION TO ISSUE NEW DOCUMENT OF QUALIFIED TITLE

Pada menjalankan kuasa yang diberi oleh seksyen 187B Kanun Tanah Negara, notis adalah dengan ini diberi bahawa adalah dicadangkan untuk menggantikan dokumen hakmilik keluaran sementara bagi tanah yang diperihalkan dalam Jadual di bawah ini:

In exercise of the powers conferred by section 187B of the National Land Code, notice is hereby given that it is proposed to replace of issue document of qualified title to the land described in the Schedule below:

JADUAL/SCHEDULE

Bandar/Pekan/Mukim/Town/Village/Mukim—Padang Kerbau. No. Fail/File No.—PTP.IH.12/2021. Perihal dan Surat Hakmilik/Description and No. of Title—H.S.M. 22/1986. Keluasan/Area—1.6415 hektar/hectares. Sebab-sebab/Reasons—Hilang dalam simpanan/Title has been lost.

Bertarikh 18 April 2021

Dated 18 April 2021

[PSU(K) 946-1379 Jld. 246; (49) dlm.PTP.IH.53/1991(Jld. 2)]

MOHAMAD SYAFIQ SHALIHIN BIN MOHAMAD NOOR
Penolong Pentadbir Tanah Pendang
b.p. Pentadbir Tanah Pendang
Kedah/
Assistant Land Administrator Pendang
for Land Administrator Pendang
Kedah

No. 533.

(Seksyen 187B)

NOTIS MENGENAI CADANGAN HENDAK MENGELUARKAN DOKUMEN
HAKMILIK KELUARAN SEMENTARA YANG BARU

(Section 187B)

NOTICE OF INTENTION TO ISSUE NEW DOCUMENT OF QUALIFIED TITLE

Pada menjalankan kuasa yang diberi oleh seksyen 187B Kanun Tanah Negara, notis adalah dengan ini diberi bahawa adalah dicadangkan untuk menggantikan dokumen hakmilik keluaran sementara bagi tanah yang diperihalkan dalam Jadual di bawah ini:

In exercise of the powers conferred by section 187B of the National Land Code, notice is hereby given that it is proposed to replace of issue document of qualified title to the land described in the Schedule below:

JADUAL/SCHEDULE

Bandar/Pekan/Mukim/Town/Village/Mukim—Padang Pusing. No. Fail/File No.—PTP.IH.38/2019. Perihal dan Surat Hakmilik/Description and No. of Title—H.S.M. 228. Keluasan/Area—0.3663 hektar/hectares. Sebab-sebab/Reasons—Hilang dalam simpanan/Title has been lost.

Bertarikh 18 April 2021

Dated 18 April 2021

[PSU(K) 946-1379 Jld. 246; (56) dlm.PTP.IH.53/1991(Jld. 2)]

MOHAMAD SYAFIQ SHALIHIN BIN MOHAMAD NOOR

Penolong Pentadbir Tanah Pendang

b.p. Pentadbir Tanah Pendang

Kedah/

Assistant Land Administrator Pendang

for Land Administrator Pendang

Kedah

No. 534.

(Seksyen 187B)

NOTIS MENGENAI CADANGAN HENDAK MENGELUARKAN DOKUMEN
HAKMILIK KELUARAN SEMENTARA YANG BARU

(Section 187B)

NOTICE OF INTENTION TO ISSUE NEW DOCUMENT OF QUALIFIED TITLE

Pada menjalankan kuasa yang diberi oleh seksyen 187B Kanun Tanah Negara, notis adalah dengan ini diberi bahawa adalah dicadangkan untuk menggantikan dokumen hakmilik keluaran sementara bagi tanah yang diperihalkan dalam Jadual di bawah ini:

In exercise of the powers conferred by section 187B of the National Land Code, notice is hereby given that it is proposed to replace of issue document of qualified title to the land described in the Schedule below:

JADUAL/SCHEDULE

Bandar/Pekan/Mukim/Town/Village/Mukim—Padang Pusing. No. Fail/File No.—PTP.IH.38/2019. Perihal dan Surat Hakmilik/Description and No. of Title—H.S.M. 131. Keluasan/Area—1.7267 hektar/hectares. Sebab-sebab/Reasons—Hilang dalam simpanan/Title has been lost.

Bertarikh 18 April 2021

Dated 18 April 2021

[PSU(K) 946-1379 Jld. 246; (58) dlm.PTP.IH.53/1991(Jld. 2)]

MOHAMAD SYAFIQ SHALIHIN BIN MOHAMAD NOOR
Penolong Pentadbir Tanah Pendang
b.p. Pentadbir Tanah Pendang
Kedah/
Assistant Land Administrator Pendang
for Land Administrator Pendang
Kedah

No. 535.

(Seksyen 187B)

NOTIS MENGENAI CADANGAN HENDAK MENGELUARKAN DOKUMEN
 HAKMILIK KELUARAN SEMENTARA YANG BARU

(Section 187B)

NOTICE OF INTENTION TO ISSUE NEW DOCUMENT OF QUALIFIED TITLE

Pada menjalankan kuasa yang diberi oleh seksyen 187B Kanun Tanah Negara, notis adalah dengan ini diberi bahawa adalah dicadangkan untuk menggantikan dokumen hakmilik keluaran sementara bagi tanah yang diperihalkan dalam Jadual di bawah ini:

In exercise of the powers conferred by section 187B of the National Land Code, notice is hereby given that it is proposed to replace of issue document of qualified title to the land described in the Schedule below:

JADUAL/SCHEDULE

Bandar/Pekan/Mukim/Town/Village/Mukim—Bukit Raya. No. P.T./P.T. No.—1061. No. Fail/File No.—PTP.IH.18/2021. Perihal dan Surat Hakmilik/Description and No. of Title—H.S.M. 43/1988. Keluasan/Area—96.6192 meter persegi/square metres. Sebab-sebab/Reasons—Hilang dalam simpanan/Title has been lost.

Bertarikh 19 April 2021

Dated 19 April 2021

[PSU(K) 946-1379 Jld. 246; (55) dlm.PTP.IH.53/1991(Jld. 2)]

MOHAMAD SYAFIQ SHALIHIN BIN MOHAMAD NOOR
Penolong Pentadbir Tanah Pendang
b.p. Pentadbir Tanah Pendang
Kedah/
Assistant Land Administrator Pendang
for Land Administrator Pendang
Kedah

No. 536.

AKTA PENGAMBILAN TANAH 1960
(Akta 486)LAND ACQUISITION ACT 1960
(Act 486)

(Seksyen 8)

PERISYTIHARAN PENGAMBILAN YANG DICADANGKAN

Pembetulan

Jadual kepada Pemberitahuan *Warta* No. 10 — Jilid 49 — Kenyataan No. 217 yang disiarkan pada 11 Mei 2006 adalah dipinda dengan menggantikan perkataan-perkataan:

JADUAL

Mukim—Bongor. Daerah—Baling.

No. Lot Ukur/ <i>Survey</i> <i>Lot No.</i>	Hakmilik atau Pendudukan/ <i>Title or</i> <i>Occupation</i>	Tuanpunya Berdaftar atau Penduduk yang Direkodkan/ <i>Registered Proprietor</i> <i>or Recorded</i> <i>Occupant</i>	Keluasan Lot/ <i>Area of</i> <i>Lot</i>	Anggaran Keluasan yang akan Diambil/ <i>Approximate</i> <i>Area to be</i> <i>Acquired</i>
	G.M.		Hektar/ <i>Hectares</i>	Hektar/ <i>Hectares</i>
1705	1351	Fatimah bt. Puteh 3/6 bhg., Siti Rani bt. Abd. Wahab 1/6 bhg., Siti Zaleha bt. Abd. Wahab 1/6 bhg. dan Sabehah bt. Abdul Wahab 1/6 bhg.	0.5238	0.032

dengan perkataan-perkataan yang berikut:

Mukim—Bongor. Daerah—Baling.

No. Lot Ukur/ <i>Survey</i> <i>Lot No.</i>	Hakmilik atau Pendudukan/ <i>Title or</i> <i>Occupation</i>	Tuanpunya Berdaftar atau Penduduk yang Direkodkan/ <i>Registered Proprietor</i> <i>or Recorded</i> <i>Occupant</i>	Keluasan Lot/ <i>Area of</i> <i>Lot</i>	Anggaran Keluasan yang akan Diambil/ <i>Approximate</i> <i>Area to be</i> <i>Acquired</i>
	G.M.		Hektar/ <i>Hectares</i>	Hektar/ <i>Hectares</i>
1705	1361	Fatimah bt. Puteh 3/6 bhg., Siti Rani bt. Abd. Wahab 1/6 bhg., Siti Zaleha bt. Abd.	0.5238	0.032

No. Lot Ukur/ Survey Lot No.	Hakmilik atau Pendudukan/ Title or Occupation	Tuanpunya Berdaftar atau Penduduk yang Direkodkan/ Registered Proprietor or Recorded Occupant	Keluasan Lot/ Area of Lot	Anggaran Keluasan yang akan Diambil/ Approximate Area to be Acquired
	G.M.		Hektar/ Hectares	Hektar/ Hectares

Wahab 1/6 bhg. dan Sabehah
bt. Abdul Wahab 1/6 bhg.

Pindaan ini hendaklah disifatkan telah mula berkuat kuasa 11 Mei 2006.

Bertarikh 1 Mei 2021

Dated 1 May 2021

[PSU(K) 678-1426; PTG.Ked./L/JKR/47/2004 Jld. 2(54)]

HAJI MOHD FAUZI BIN MUSTAFFA
*Pengarah Tanah dan Galian
Kedah*

Hakcipta Pencetak (H)

PERCETAKAN NASIONAL MALAYSIA BERHAD

Semua Hak Terpelihara. Tiada mana-mana bahagian jua daripada penerbitan ini boleh diterbitkan semula atau disimpan di dalam bentuk yang boleh diperolehi semula atau disiarkan dalam sebarang bentuk dengan apa jua cara elektronik, mekanikal, fotokopi, rakaman dan/atau sebaliknya tanpa mendapat izin daripada Percetakan Nasional Malaysia Berhad (Pencetak kepada Kerajaan Malaysia yang dilantik).



DICETAK OLEH
PERCETAKAN NASIONAL MALAYSIA BERHAD
CAWANGAN ALOR SETAR
BAGI PIHAK DAN DENGAN PERINTAH KERAJAAN MALAYSIA