



NEGERI KEDAH DARUL AMAN

# Warta Kerajaan

DITERBITKAN DENGAN KUASA

*GOVERNMENT OF KEDAH DARUL AMAN GAZETTE*

*PUBLISHED BY AUTHORITY*

---

---

**Jil. 63**

**12hb Mac 2020**

**No. 6**

---

---

KANUN TANAH NEGARA

(Akta 56 tahun 1965)

NATIONAL LAND CODE

(Act 56 of 1965)

**No. 282.**

PERISYTIHARAN DI BAWAH SEKSYEN 62  
SIMPANAN TANAH BAGI PENGGUNAAN AM

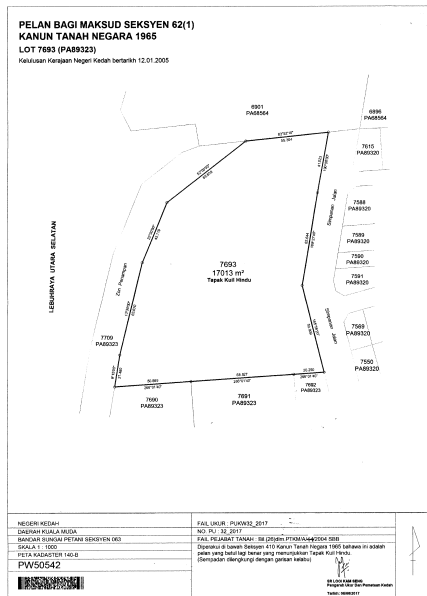
DECLARATION UNDER SECTION 62  
RESERVATION OF LAND FOR PUBLIC PURPOSE

Pada menjalankan kuasa yang diberikan oleh seksyen 62 Kanun Tanah Negara, maka inilah Pihak Berkuasa Negeri mengisytiharkan bahawa lengkongan yang tersebut di dalam Jadual di bawah ini dan dipetakan di atas Peta Pejabat Ukur dan Pemetaan No. P.W. 50542 yang disimpan di Pejabat Pengarah Ukur dan Pemetaan, Negeri Kedah Darul Aman dikehendaki bagi maksud penggunaan am iaitu “Tapak Kuil Hindu” dan diisytiharkan Setiausaha Kerajaan Negeri Kedah Darul Aman sebagai Pegawai Pengawal.

In exercise of the powers conferred by section 62 of the National Land Code, the State Authority hereby declares that the land described in the Schedule hereto and delineated upon Certified Plan No. P.W. 50542 deposited in the Office of the Director of Survey Kedah Darul Aman as reserved for public purpose namely “Tapak Kuil Hindu” and to be controlled by State Secretary Kedah Darul Aman.

*JADUAL/SCHEDULE*

Bandar—Sungai Petani, Seksyen 063. Daerah—Kuala Muda. Lot—7693 (Tapak Kuil Hindu). Keluasan—17013 meter persegi. No. Pelan Akui—50542.



Bertarikh

Dated

[PSU(K): 628-1425; PTG/Ked./A/253/2004]

NASRUN BIN DATO' MOHD SHERIFF  
*Setiausaha Majlis Mesyuarat Kerajaan  
 Kedah/  
 Secretary State Executive Council  
 Kedah*

No. 283.

PERISYTIHARAN DI BAWAH SEKSYEN 62  
 SIMPANAN TANAH BAGI PENGGUNAAN AM

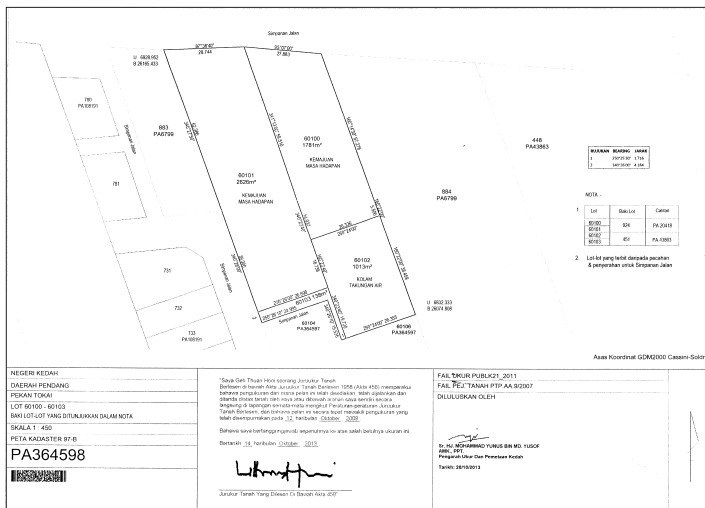
DECLARATION UNDER SECTION 62  
 RESERVATION OF LAND FOR PUBLIC PURPOSE

Pada menjalankan kuasa yang diberikan oleh seksyen 62 Kanun Tanah Negara, maka inilah Pihak Berkuasa Negeri mengisytiharkan bahawa lengkungan yang tersebut di dalam Jadual di bawah ini dan dipetakan di atas Peta Pejabat Ukur dan Pemetaan No. P.A. 364598 yang disimpan di Pejabat Pengarah Ukur dan Pemetaan, Negeri Kedah Darul Aman dikehendaki bagi maksud penggunaan am iaitu “Kawasan Lapang” dan diisytiharkan Setiausaha Kerajaan Negeri Kedah Darul Aman sebagai Pegawai Pengawal.

In exercise of the powers conferred by section 62 of the National Land Code, the State Authority hereby declares that the land described in the Schedule hereto and delineated upon Certified Plan No. P.A. 364598 deposited in the Office of the Director of Survey Kedah Darul Aman as reserved for public purpose namely “Kawasan Lapang” and to be controlled by State Secretary Kedah Darul Aman.

JADUAL/SCHEDULE

Pekan—Tokai. Daerah—Pendang. Lot—60102 (Kolam Takungan Air).  
Keluasan—1013 meter persegi. No. Pelan Akui—364598.



Bertarikh  
Dated  
[PSU(K): 556-1428; PTG/Ked./A/136/2007]

NASRUN BIN DATO' MOHD SHERIFF  
*Setiausaha Majlis Mesyuarat Kerajaan  
Kedah/  
Secretary State Executive Council  
Kedah*

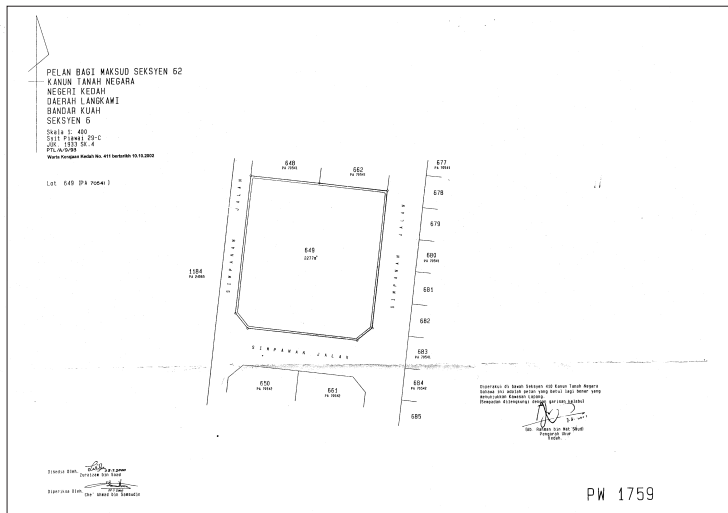
No. 284.

PERISYTIHARAN DI BAWAH SEKSYEN 62  
SIMPANAN TANAH BAGI PENGGUNAAN AM

PEMBETULAN

Jadual kepada Pemberitahuan Warta No. 411 yang disiarkan pada 10 Oktober 2002 adalah dipinda dengan menggantikan perkataan-perkataan Lot 614 kepada Lot 649 dan [PSU(K) 409/1414/A/SK; PTG.(Ked.) A/90/1995] dipinda dengan menggantikan perkataan-perkataan [PSU(K) 409/1414/A/SK; PTG.(Ked.) A/172/1993]

Pindaan ini hendaklah disifatkan telah mula berkuat kuasa 10 Oktober 2002.



NASRUN BIN DATO' MOHD SHERIFF  
*Setiausaha Majlis Mesyuarat Kerajaan  
 Kedah*

**No. 285.**

(Seksyen 97 dan 98)

(Section 97 and 98)

NOTIS TUNTUTAN HASIL TERHUTANG

NOTICE OF DEMAND ARREARS OF RENT

Kepada Lim Joo Kong @ Lim Chee Siew, Lim Joo Leng @ Lim Chee Leng yang beralamat di Lot 3492, Mukim Kota Setar, Kedah Darul Aman tuan punya tanah/tanah-tanah yang diperihalkan dalam ruangan pertama dan kedua dalam Jadual di bawah ini.

Bahwasanya sewa yang dikenakan bagi tanah/tanah-tanah tersebut dan yang genap masa berkenaan dengan tahun ini masih belum dibayar dan mulai 1 Jun, adalah dalam tunggakan.

Kamu adalah dengan ini dikehendaki, dalam tempoh tiga bulan dari tarikh notis ini disampaikan, supaya membayar \*di Pejabat Tanah di daerah ini/di Pejabat Daerah dan Tanah Kota Setar, Jalan Suka Menanti, 05150 Alor Setar, Kedah Darul Aman segala jumlah wang yang sekarang genap masa sebagaimana yang dimasukkan dalam ruangan-ruangan 3 – 6 dalam Jadual itu dan yang dijumlahkan dalam ruangan akhirnya.

Dan ambil perhatian bahawa, jika \*jumlah/mana-mana daripada jumlah yang dinyatakan di ruangan akhir itu tidak dibayar dengan sepenuhnya dalam tempoh tiga bulan tersebut, maka saya yang bertandatangan di bawah ini, menurut kuasa-kuasa yang diberi oleh seksyen 100 Kanun Tanah Negara, akan mengisytiharkan dengan jalan perintah \*tanah/tanah-tanah berkenaan dilucuthak kepada Pihak Berkuasa Negeri.

To Lim Joo Kong @ Lim Chee Siew, Lim Joo Leng @ Lim Chee Leng of Lot 3492, Mukim Kota Setar, Kedah Darul Aman proprietor of the lands described in the 1st and 2nd columns of the Schedule below.

Whereas the rent reserved on the said lands and due in respect of the current year is unpaid and, with effect from the 1 day of June in arrear.

You are hereby required, within three months of the date of the service of this notice, to pay \*at the Land Office of this district/at District and Land Office of Kota Setar, Jalan Suka Menanti, 05150 Alor Setar, Kedah Darul Aman all the sums now due as entered in the 3rd – 6th Columns of the Schedule and totalled in the final column thereof.

And take notice that, if \*the total/any of the totals specified in the final column is not paid in full within the said period of three months, then I the undersigned, by virtue of the powers conferred by section 100 of the National Land Code, shall by order declare \*the land in question forfeit to the State Authority.

JADUAL TANAH DAN HUTANG-HUTANG/*SCHEDULE OF LAND AND ARREARS*

Jenis dan No. Hakmilik/*Description and No. of Title*—H.S.D. 90/1968. No. Lot/P.T./Mukim/Daerah/Lot/L.O No./Township/District—Lot 3492, Mukim Kota Setar/Kota Setar. Sewa Tahun Ini/*Current Year Rent*—RM3,795.80. Tunggakan Dari Tahun-tahun Yang Lepas/*Arrears From Previous Years*—RM26,555.80. Fee-fee dan lain-lain yang dikenakan sebagai sewa/*Fees, etc., chargeable as rent*—RM9,460.90. Tunggakan Fee/Fee-fee/*Arrears Fee/s*—RM10.00. Jumlah Kena Dibayar/*Total Due*—RM39,822.50.

Bertarikh 26 Disember 2019

Dated 26 December 2019

[PTKS/E/5/2007 Jld. 3 Sk. 251]

*Pentadbir Tanah  
Daerah Kota Setar  
Kedah/  
Land Administrator  
District of Kota Setar  
Kedah*

No. 286.

(Seksyen 97 dan 98)

(Section 97 and 98)

NOTIS TUNTUTAN HASIL TERHUTANG

NOTICE OF DEMAND ARREARS OF RENT

Kepada Saadiah binti Lazim, Shadiah binti Lazain yang beralamat di Lot 447, Alor Malai, Bandar Alor Setar, Kedah Darul Aman tuan punya tanah/tanah-tanah yang diperihalkan dalam ruangan pertama dan kedua dalam Jadual di bawah ini.

Bahawasanya sewa yang dikenakan bagi tanah/tanah-tanah tersebut dan yang genap masa berkenaan dengan tahun ini masih belum dibayar dan mulai 1 Jun, adalah dalam tunggakan.

Kamu adalah dengan ini dikehendaki, dalam tempoh tiga bulan dari tarikh notis ini disampaikan, supaya membayar \*di Pejabat Tanah di daerah ini/di Pejabat Daerah dan Tanah Kota Setar, Jalan Suka Menanti, 05150 Alor Setar, Kedah Darul Aman segala jumlah wang yang sekarang genap masa sebagaimana yang dimasukkan dalam ruangan-ruangan 3 – 6 dalam Jadual itu dan yang dijumlahkan dalam ruangan akhirnya.

Dan ambil perhatian bahawa, jika \*jumlah/mana-mana daripada jumlah yang dinyatakan di ruangan akhir itu tidak dibayar dengan sepenuhnya dalam tempoh tiga bulan tersebut, maka saya yang bertandatangan di bawah ini, menurut kuasa-kuasa yang diberi oleh seksyen 100 Kanun Tanah Negara, akan mengisytiharkan dengan jalan perintah \*tanah/tanah-tanah berkenaan dilucuthak kepada Pihak Berkuasa Negeri.

To Saadiah binti Lazim, Shadiah binti Lazain of Lot 447, Alor Malai, Bandar Alor Setar, Kedah Darul Aman proprietor of the lands described in the 1st and 2nd columns of the Schedule below.

Whereas the rent reserved on the said lands and due in respect of the current year is unpaid and, with effect from the 1 day of June in arrear.

You are hereby required, within three months of the date of the service of this notice, to pay \*at the Land Office of this district/at District and Land Office of Kota Setar, Jalan Suka Menanti, 05150 Alor Setar, Kedah Darul Aman all the sums now due as entered in the 3rd – 6th Columns of the Schedule and totalled in the final column thereof.

And take notice that, if \*the total/any of the totals specified in the final column is not paid in full within the said period of three months, then I the undersigned, by virtue of the powers conferred by section 100 of the National Land Code, shall by order declare \*the land in question forfeit to the State Authority.

JADUAL TANAH DAN HUTANG-HUTANG/*SCHEDULE OF LAND AND ARREARS*

Jenis dan No. Hakmilik/*Description and No. of Title*—G.M. 3904. No. Lot/P.T./Mukim/Daerah/Lot/L.O No./Township/District—Lot 447, Bandar Alor Setar/Kota Setar. Sewa Tahun Ini/*Current Year Rent*—RM25.00. Tunggakan Dari Tahun-tahun Yang Lepas/*Arrears From Previous Years*—RM819.00. Fee-fee dan lain-lain yang dikenakan sebagai sewa/*Fees, etc., chargeable as rent*—RM1,254.20. Tunggakan Fee/Fee-fee/*Arrears Fees*—RM10.00. Jumlah Kena Dibayar/*Total Due*—RM2,108.20.

Bertarikh 26 Disember 2019

Dated 26 December 2019

[PTKS/E/9/2013 SK. 308]

*Pentadbir Tanah  
Daerah Kota Setar  
Kedah/  
Land Administrator  
District of Kota Setar  
Kedah*

**No. 287.**

(Seksyen 168)

NOTIS BERKENAAN DENGAN CADANGAN HENDAK MENGELUARKAN  
HAKMILIK SAMBUNGAN (ATAU SURATAN YANG DIKELUARKAN YANG  
BAHARU SEBAGAI GANTINYA)

(Section 168)

NOTICE OF INTENTION TO ISSUE TITLE IN CONTINUATION  
(OR NEW ISSUE DOCUMENT IN LIEU THEREOF)

Pada menjalankan kuasa yang diberikan oleh seksyen 168 Kanun Tanah Negara, notis adalah dengan ini diberi bahawa adalah dicadangkan hendak mengeluarkan hakmilik sambungan bagi tanah yang tersebut dalam Jadual di bawah:

In exercise of the powers conferred by section 168 of the National Land Code, notice is hereby given that it is proposed to issue title in continuation to the land described in the Schedule below:

JADUAL/*SCHEDULE*

Mukim/*Mukim*—Lesong. No. Lot/*Lot No.*—3288. No. Fail/*File No.*—PTPS/B/2/2020 I.H. Jenis dan Surat Hakmilik/*Description and No. of Title*—G.M. 2542. Keluasan/*Area*—0.304 hektar/*hectares*. Sebab-sebab/*Reasons*—Hilang/*Lost*.

Bertarikh

Dated

[PSU(K) 946-1379 Jld. 228; PTPS/B/2/2020(97)]

*Pentadbir Tanah Pokok Sena  
Kedah*

**No. 288.**

(Seksyen 168)

NOTIS BERKENAAN DENGAN CADANGAN HENDAK MENGELUARKAN  
HAKMILIK SAMBUNGAN (ATAU SURATAN YANG DIKELUARKAN YANG  
BAHARU SEBAGAI GANTINYA)

(Section 168)

NOTICE OF INTENTION TO ISSUE TITLE IN CONTINUATION  
(OR NEW ISSUE DOCUMENT IN LIEU THEREOF)

Pada menjalankan kuasa yang diberikan oleh seksyen 168 Kanun Tanah Negara, notis adalah dengan ini diberi bahawa adalah dicadangkan hendak mengeluarkan hakmilik sambungan bagi tanah yang tersebut dalam Jadual di bawah:

In exercise of the powers conferred by section 168 of the National Land Code, notice is hereby given that it is proposed to issue title in continuation to the land described in the Schedule below:

JADUAL/SCHEDULE

Mukim/*Mukim*—Bukit Lada. No. Lot/*Lot No.*—2629. No. Fail/*File No.*—PTPS/B/1/2020 I.H. Jenis dan Surat Hakmilik/*Description and No. of Title*—G.M. 661. Keluasan/*Area*—1.7 hektar/*hectares*. Sebab-sebab/*Reasons*—Hilang/*Lost*.

Bertarikh

Dated

[PSU(K) 946-1379 Jld. 228; PTPS/B/1/2020 IH(99)]

*Pentadbir Tanah Pokok Sena  
Kedah*

**No. 289.**

(Seksyen 168)

NOTIS BERKENAAN DENGAN CADANGAN HENDAK MENGELUARKAN  
HAKMILIK SAMBUNGAN (ATAU SURATAN YANG DIKELUARKAN YANG  
BAHARU SEBAGAI GANTINYA)

(Section 168)

NOTICE OF INTENTION TO ISSUE TITLE IN CONTINUATION  
(OR NEW ISSUE DOCUMENT IN LIEU THEREOF)

Pada menjalankan kuasa yang diberikan oleh seksyen 168 Kanun Tanah Negara, notis adalah dengan ini diberi bahawa adalah dicadangkan hendak mengeluarkan hakmilik sambungan bagi tanah yang tersebut dalam Jadual di bawah:

In exercise of the powers conferred by section 168 of the National Land Code, notice is hereby given that it is proposed to issue title in continuation to the land described in the Schedule below:



## JADUAL/SCHEDULE

Mukim/*Mukim*—Tualang. No. Lot/*Lot No.*—1070. No. Fail/*File No.*—PTPS/B/50/2019 I.H. Jenis dan Surat Hakmilik/*Description and No. of Title*—G.M. 2534. Keluasan/*Area*—0.4766 hektar/*hectares*. Sebab-sebab/*Reasons*—Hilang/*Lost*.

Bertarikh

Dated

[PSU(K) 946-1379 Jld. 228; PTPS/B/50/2019 IH(101)]

*Pentadbir Tanah Pokok Sena  
Kedah*

**No. 290.**

(Seksyen 168)

NOTIS BERKENAAN DENGAN CADANGAN HENDAK MENGELUARKAN  
HAKMILIK SAMBUNGAN (ATAU SURATAN YANG DIKELUARKAN YANG  
BAHARU SEBAGAI GANTINYA)

(Section 168)

NOTICE OF INTENTION TO ISSUE TITLE IN CONTINUATION  
(OR NEW ISSUE DOCUMENT IN LIEU THEREOF)

Pada menjalankan kuasa yang diberikan oleh seksyen 168 Kanun Tanah Negara, notis adalah dengan ini diberi bahawa adalah dicadangkan hendak mengeluarkan hakmilik sambungan bagi tanah yang tersebut dalam Jadual di bawah:

In exercise of the powers conferred by section 168 of the National Land Code, notice is hereby given that it is proposed to issue title in continuation to the land described in the Schedule below:

## JADUAL/SCHEDULE

Mukim/*Mukim*—Bandar Pokok Sena. No. Lot/*Lot No.*—4785. No. Fail/*File No.*—PTPS/B/38/2019 I.H. Jenis dan Surat Hakmilik/*Description and No. of Title*—G.M. 1493. Keluasan/*Area*—0.5878 hektar/*hectares*. Sebab-sebab/*Reasons*—Hilang/*Lost*.

Bertarikh

Dated

[PSU(K) 946-1379 Jld. 228; PTPS/B/38/2019 IH(92)]

*Pentadbir Tanah Pokok Sena  
Kedah*

**No. 291.**

(Seksyen 168)

NOTIS BERKENAAN DENGAN CADANGAN HENDAK MENGELUARKAN  
HAKMILIK SAMBUNGAN (ATAU SURATAN YANG DIKELUARKAN YANG  
BAHARU SEBAGAI GANTINYA)

(Section 168)

NOTICE OF INTENTION TO ISSUE TITLE IN CONTINUATION  
(OR NEW ISSUE DOCUMENT IN LIEU THEREOF)

Pada menjalankan kuasa yang diberikan oleh seksyen 168 Kanun Tanah Negara, notis adalah dengan ini diberi bahawa adalah dicadangkan hendak mengeluarkan hakmilik sambungan bagi tanah yang tersebut dalam Jadual di bawah:

In exercise of the powers conferred by section 168 of the National Land Code, notice is hereby given that it is proposed to issue title in continuation to the land described in the Schedule below:

## JADUAL/SCHEDULE

Mukim/*Mukim*—Lesong. No. P.T./*P.T. No.*—80. No. Fail/*File No.*—PTPS/B/5/2020 I.H. Jenis dan Surat Hakmilik/*Description and No. of Title*—H.S.M. 22/1994. Keluasan/*Area*—1.5505 hektar/*hectares*. Sebab-sebab/*Reasons*—Hilang/*Lost*.

Bertarikh

Dated

[PSU(K) 946-1379 Jld. 229; PTPS/B/5/2020 IH(102)]

*Pentadbir Tanah Pokok Sena  
Kedah*

**No. 292.**

(Seksyen 168)

NOTIS BERKENAAN DENGAN CADANGAN HENDAK MENGELUARKAN  
HAKMILIK SAMBUNGAN (ATAU SURATAN YANG DIKELUARKAN YANG  
BAHARU SEBAGAI GANTINYA)

(Section 168)

NOTICE OF INTENTION TO ISSUE TITLE IN CONTINUATION  
(OR NEW ISSUE DOCUMENT IN LIEU THEREOF)

Pada menjalankan kuasa yang diberikan oleh seksyen 168 Kanun Tanah Negara, notis adalah dengan ini diberi bahawa adalah dicadangkan hendak mengeluarkan hakmilik sambungan bagi tanah yang tersebut dalam Jadual di bawah:

In exercise of the powers conferred by section 168 of the National Land Code, notice is hereby given that it is proposed to issue title in continuation to the land described in the Schedule below:

## JADUAL/SCHEDULE

Bandar/Town—Pokok Sena. Daerah/District—Pokok Sena. No. Lot/Lot No.—4428. No. Fail/File No.—PTG.Ked./B/1/2020(IH). Jenis dan Surat Hakmilik/Description and No. of Title—GRN 88903. Keluasan/Area—112 meter persegi/square metres. Sebab-sebab/Reasons—Hilang dalam simpanan/Title has been lost.

Bertarikh 5 Januari 2020

Dated 5 January 2020

[PSU(K) 946-1379 Jld. 228; PTG.Ked/B/1/2020(IH)(4)]

SITI HAJAR ANI BINTI MAT REJAB

*Timbalan Pendaftar*

*b.p. Pendaftar Surat-surat Hakmilik Tanah*

*Pejabat Pengarah Tanah dan Galian*

*Kedah*

**No. 293.**

(Seksyen 168)

NOTIS BERKENAAN DENGAN CADANGAN HENDAK MENGELUARKAN  
HAKMILIK SAMBUNGAN (ATAU SURATAN YANG DIKELUARKAN YANG  
BAHARU SEBAGAI GANTINYA)

(Section 168)

NOTICE OF INTENTION TO ISSUE TITLE IN CONTINUATION  
(OR NEW ISSUE DOCUMENT IN LIEU THEREOF)

Pada menjalankan kuasa yang diberikan oleh seksyen 168 Kanun Tanah Negara, notis adalah dengan ini diberi bahawa adalah dicadangkan hendak mengeluarkan hakmilik sambungan bagi tanah yang tersebut dalam Jadual di bawah:

In exercise of the powers conferred by section 168 of the National Land Code, notice is hereby given that it is proposed to issue title in continuation to the land described in the Schedule below:

## JADUAL/SCHEDULE

Bandar/Town—Sungai Petani. Daerah/District—Kuala Muda. No. Lot/Lot No.—13642. No. Fail/File No.—PTG.Ked./B/3/2020(IH). Jenis dan Surat Hakmilik/Description and No. of Title—GRN 71827. Keluasan/Area—297 meter persegi/square metres. Sebab-sebab/Reasons—Hilang dalam simpanan/Title has been lost.

Bertarikh 8 Januari 2020

Dated 8 January 2020

[PSU(K) 946-1379 Jld. 228; PTG.Ked/B/3/2020(IH)(3)]

SITI HAJAR AINI BINTI MAT REJAB  
*Timbalan Pendaftar*  
*b.p. Pendaftar Surat-surat Hakmilik Tanah*  
*Pejabat Pengarah Tanah dan Galian*  
*Kedah*

**No. 294.**

(Seksyen 168)

NOTIS BERKENAAN DENGAN CADANGAN HENDAK MENGELUARKAN  
HAKMILIK SAMBUNGAN (ATAU SURATAN YANG DIKELUARKAN YANG  
BAHARU SEBAGAI GANTINYA)

(Section 168)

NOTICE OF INTENTION TO ISSUE TITLE IN CONTINUATION  
(OR NEW ISSUE DOCUMENT IN LIEU THEREOF)

Pada menjalankan kuasa yang diberikan oleh seksyen 168 Kanun Tanah Negara, notis adalah dengan ini diberi bahawa adalah dicadangkan hendak mengeluarkan hakmilik sambungan bagi tanah yang tersebut dalam Jadual di bawah:

In exercise of the powers conferred by section 168 of the National Land Code, notice is hereby given that it is proposed to issue title in continuation to the land described in the Schedule below:

## JADUAL/SCHEDULE

Bandar/Town—Alor Setar. Daerah/District—Kota Setar. No. Lot/Lot No.—115. No. Fail/File No.—PTG.Ked./B/6/2020(IH). Jenis dan Surat Hakmilik/Description and No. of Title—GRN 35251. Keluasan/Area—332.7787 meter persegi/square metres. Sebab-sebab/Reasons—Hilang dalam simpanan/Title has been lost.

Bertarikh 21 Januari 2020

Dated 21 January 2020

[PSU(K) 946-1379 Jld. 229; PTG.Ked/B/6/2020(IH)(3)]

SITI HAJAR AINI BINTI MAT REJAB  
*Timbalan Pendaftar*  
*b.p. Pendaftar Surat-surat Hakmilik Tanah*  
*Pejabat Pengarah Tanah dan Galian*  
*Kedah*

**No. 295.**

(Seksyen 168)

NOTIS BERKENAAN DENGAN CADANGAN HENDAK MENGELUARKAN  
HAKMILIK SAMBUNGAN (ATAU SURATAN YANG DIKELUARKAN YANG  
BAHARU SEBAGAI GANTINYA)

(Section 168)

NOTICE OF INTENTION TO ISSUE TITLE IN CONTINUATION  
(OR NEW ISSUE DOCUMENT IN LIEU THEREOF)

Pada menjalankan kuasa yang diberikan oleh seksyen 168 Kanun Tanah Negara, notis adalah dengan ini diberi bahawa adalah dicadangkan hendak mengeluarkan hakmilik sambungan bagi tanah yang tersebut dalam Jadual di bawah:

In exercise of the powers conferred by section 168 of the National Land Code, notice is hereby given that it is proposed to issue title in continuation to the land described in the Schedule below:

JADUAL/SCHEDULE

*Mukim/Mukim—Kota Setar. Daerah/District—Kota Setar. No. Lot/Lot No.—53. No. Fail/File No.—PTG.Ked./B/7/2020(IH). Jenis dan Surat Hakmilik/Description and No. of Title—GRN 55112. Keluasan/Area—143.3493 meter persegi/square metres. Sebab-sebab/Reasons—Hilang dalam simpanan/Title has been lost.*

Bertarikh 21 Januari 2020

Dated 21 January 2020

[PSU(K) 946-1379 Jld. 229; PTG.Ked/B/7/2020(IH)(3)]

SITI HAJAR AINI BINTI MAT REJAB

*Timbalan Pendaftar*

*b.p. Pendaftar Surat-surat Hakmilik Tanah*

*Pejabat Pengarah Tanah dan Galian*

*Kedah*

**No. 296.**

(Seksyen 168)

NOTIS BERKENAAN DENGAN CADANGAN HENDAK MENGELUARKAN  
HAKMILIK SAMBUNGAN (ATAU SURATAN YANG DIKELUARKAN YANG  
BAHARU SEBAGAI GANTINYA)

(Section 168)

NOTICE OF INTENTION TO ISSUE TITLE IN CONTINUATION  
(OR NEW ISSUE DOCUMENT IN LIEU THEREOF)

Pada menjalankan kuasa yang diberikan oleh seksyen 168 Kanun Tanah Negara, notis adalah dengan ini diberi bahawa adalah dicadangkan hendak mengeluarkan hakmilik sambungan bagi tanah yang tersebut dalam Jadual di bawah:

In exercise of the powers conferred by section 168 of the National Land Code, notice is hereby given that it is proposed to issue title in continuation to the land described in the Schedule below:

## JADUAL/SCHEDULE

Bandar/Town—Alor Setar. Daerah/District—Kota Setar. No. Lot/Lot No.—113. No. Fail/File No.—PTG.Ked./B/4/2020(IH). Jenis dan Surat Hakmilik/Description and No. of Title—GRN 35249. Keluasan/Area—709.036 meter persegi/square metres. Sebab-sebab/Reasons—Hilang dalam simpanan/Title has been lost.

Bertarikh 21 Januari 2020

Dated 21 January 2020

[PSU(K) 946-1379 Jld. 229; PTG.Ked/B/4/2020(IH)(3)]

SITI HAJAR AINI BINTI MAT REJAB  
*Timbalan Pendaftar*  
*b.p. Pendaftar Surat-surat Hakmilik Tanah*  
*Pejabat Pengarah Tanah dan Galian*  
*Kedah*

**No. 297.**

(Seksyen 168)

NOTIS BERKENAAN DENGAN CADANGAN HENDAK MENGELUARKAN  
HAKMILIK SAMBUNGAN (ATAU SURATAN YANG DIKELUARKAN YANG  
BAHARU SEBAGAI GANTINYA)

(Section 168)

NOTICE OF INTENTION TO ISSUE TITLE IN CONTINUATION  
(OR NEW ISSUE DOCUMENT IN LIEU THEREOF)

Pada menjalankan kuasa yang diberikan oleh seksyen 168 Kanun Tanah Negara, notis adalah dengan ini diberi bahawa adalah dicadangkan hendak mengeluarkan hakmilik sambungan bagi tanah yang tersebut dalam Jadual di bawah:

In exercise of the powers conferred by section 168 of the National Land Code, notice is hereby given that it is proposed to issue title in continuation to the land described in the Schedule below:

## JADUAL/SCHEDULE

Mukim/*Mukim*—Tualang. Daerah/*District*—Pokok Sena. No. Lot/*Lot No.*—2868. No. Fail/*File No.*—PTG.Ked./B/5/2020(IH). Jenis dan Surat Hakmilik/*Description and No. of Title*—GRN 2450. Keluasan/*Area*—2.6388 hektar/*hectares*. Sebab-sebab/*Reasons*—Hilang dalam simpanan/*Title has been lost*.

Bertarikh 21 Januari 2020

Dated 21 January 2020

[PSU(K) 946-1379 Jld. 229; PTG.Ked/B/5/2020(IH)(3)]

SITI HAJAR AINI BINTI MAT REJAB  
*Timbalan Pendaftar*  
*b.p. Pendaftar Surat-surat Hakmilik Tanah*  
*Pejabat Pengarah Tanah dan Galian*  
*Kedah*

**No. 298.**

(Seksyen 168)

NOTIS BERKENAAN DENGAN CADANGAN HENDAK MENGELUARKAN  
 HAKMILIK SAMBUNGAN (ATAU SURATAN YANG DIKELUARKAN YANG  
 BAHARU SEBAGAI GANTINYA)

(Section 168)

NOTICE OF INTENTION TO ISSUE TITLE IN CONTINUATION  
 (OR NEW ISSUE DOCUMENT IN LIEU THEREOF)

Pada menjalankan kuasa yang diberikan oleh seksyen 168 Kanun Tanah Negara, notis adalah dengan ini diberi bahawa adalah dicadangkan hendak mengeluarkan surat hakmilik sambungan bagi tanah yang tersebut dalam Jadual di bawah:

In exercise of the powers conferred by section 168 of the National Land Code, notice is hereby given that it is proposed to issue title in continuation to the land described in the Schedule below:

## JADUAL/SCHEDULE

Bandar/*Town*—Sungai Petani. Daerah/*District*—Kuala Muda. No. Lot/*Lot No.*—1263. No. Fail/*File No.*—PTG.Ked./B/2/2020(IH). Jenis dan Surat Hakmilik/*Description and No. of Title*—GRN 97714. Keluasan/*Area*—143 meter persegi/*square metres*. Sebab-sebab/*Reasons*—Hilang dalam simpanan/*Title has been lost*.

Bertarikh 29 Januari 2020

Dated 29 January 2020

[PSU(K) 946-1379 Jld. 228; PTG.Ked/B/2/2020(IH)(3)]

SITI HAJAR AINI BINTI MAT REJAB  
*Timbalan Pendaftar*  
*b.p. Pendaftar Surat-surat Hakmilik Tanah*  
*Pejabat Pengarah Tanah dan Galian*  
*Kedah*

**No. 299.**

(Seksyen 168)

NOTIS BERKENAAN DENGAN CADANGAN HENDAK MENGELUARKAN  
HAKMILIK SAMBUNGAN (ATAU SURATAN YANG DIKELUARKAN YANG  
BAHARU SEBAGAI GANTINYA)

(Section 168)

NOTICE OF INTENTION TO ISSUE TITLE IN CONTINUATION  
(OR NEW ISSUE DOCUMENT IN LIEU THEREOF)

Pada menjalankan kuasa yang diberikan oleh seksyen 168 Kanun Tanah Negara, notis adalah dengan ini diberi bahawa adalah dicadangkan hendak mengeluarkan surat hakmilik sambungan bagi tanah-tanah yang tersebut dalam Jadual di bawah ini kerana sebab-sebab yang berikut:

Hilang dalam simpanan.

In exercise of the powers conferred by section 168 of the National Land Code, notice is hereby given that it is proposed to issue title in continuation to the lands described in the Schedule below for the following reasons:

Title has been lost.

## JADUAL/SCHEDULE

Bandar/Mukim	No. Lot/Bahagian dan No. Fail	Keluasan/Jenis dan No. Surat Hakmilik		
<i>Town/Mukim</i>	<i>Lot No./Share and File No.</i>	<i>Area/Description and No. of Title</i>	Hektar/ <i>Hectares</i>	G.M.
Mukim Singkir	329 PTY(B): 50/2019	0.3793	933	
Bandar Guar Cempedak	8073 PTY(B): 51/2019	2.413	1326	
Pekan Teroi	5098 PTY(B): 52/2019	0.7617	172	

Bertarikh 21 Januari 2020

Dated 21 January 2020

[PSU(K) 946-1379 Jld. 228; PTY(B): 1/2014(Warta) Jld. 2(62)]

SYED AMALUDDIN HAFEEZ BIN SYED MUSA  
*Penolong Pentadbir Tanah Yan  
b.p. Pentadbir Tanah Yan  
Kedah/  
Assistant Land Administrator  
for Land Administrator Yan  
Kedah*



**No. 300.**

(Seksyen 168)

NOTIS BERKENAAN DENGAN CADANGAN HENDAK MENGELUARKAN  
HAKMILIK SAMBUNGAN (ATAU SURATAN YANG DIKELUARKAN YANG  
BAHARU SEBAGAI GANTINYA)

(Section 168)

NOTICE OF INTENTION TO ISSUE TITLE IN CONTINUATION  
(OR NEW ISSUE DOCUMENT IN LIEU THEREOF)

Pada menjalankan kuasa yang diberikan oleh seksyen 168 Kanun Tanah Negara, notis adalah dengan ini diberi bahawa adalah dicadangkan hendak menggantikan suratan hakmilik yang dikeluarkan bagi tanah yang tersebut dalam Jadual di bawah:

In exercise of the powers conferred by section 168 of the National Land Code, notice is hereby given that it is proposed to replace the issue document of title to the land described in the Schedule below:

## JADUAL/SCHEDULE

Mukim/*Mukim*—Bandar Alor Setar. No. Lot/*Lot No.*—2530. No. Fail/*File No.*—PTKS/B/09/2020 I.H. Jenis dan Surat Hakmilik/*Description and No. of Title*—G.M. 8898. Keluasan/*Area*—0.0985 hektar/*hectares*. Sebab-sebab/*Reasons*—Dokumen hakmilik keluaran telah hilang/*The issue document of title has lost*.

Bertarikh 28 Januari 2020

Dated 28 January 2020

[PSU(K) 946-1379 Jld. 228; PTKS/B/09/2020 IH(2)]

OMMULKHAIR BINTI AHMAD  
*Penolong Pentadbir Tanah*  
*b.p. Pentadbir Tanah Kota Setar*  
*Kedah/*  
*Assistant Land Administrator*  
*for Land Administrator Kota Setar*  
*Kedah*

**No. 301.**

(Seksyen 168)

NOTIS BERKENAAN DENGAN CADANGAN HENDAK MENGELUARKAN  
HAKMILIK SAMBUNGAN (ATAU SURATAN YANG DIKELUARKAN YANG  
BAHARU SEBAGAI GANTINYA)

(Section 168)

NOTICE OF INTENTION TO ISSUE TITLE IN CONTINUATION  
(OR NEW ISSUE DOCUMENT IN LIEU THEREOF)

Pada menjalankan kuasa yang diberikan oleh seksyen 168 Kanun Tanah Negara, notis adalah dengan ini diberi bahawa adalah dicadangkan hendak menggantikan suratan hakmilik yang dikeluarkan bagi tanah yang tersebut dalam Jadual di bawah:

In exercise of the powers conferred by section 168 of the National Land Code, notice is hereby given that it is proposed to replace the issue document of title to the land described in the Schedule below:

## JADUAL/SCHEDULE

Mukim/*Mukim*—Bandar Alor Setar. No. P.T./*P.T. No.*—7075. No. Fail/*File No.*—PTKS/B/10/2020 I.H. Jenis dan Surat Hakmilik/*Description and No. of Title*—H.S.M. 19674. Keluasan/*Area*—130 meter persegi/*square metres*. Sebab-sebab/*Reasons*—Dokumen hakmilik keluaran telah hilang/*The issue document of title has lost.*

Bertarikh 30 Januari 2020

Dated 30 January 2020

[PSU(K) 946-1379 Jld. 229; PTKS/B/10/2020 IH(2)]

OMMULKHAIR BINTI AHMAD  
*Penolong Pentadbir Tanah*  
*b.p. Pentadbir Tanah Kota Setar*  
*Kedah/*  
*Assistant Land Administrator*  
*for Land Administrator Kota Setar*  
*Kedah*

**No. 302.**

(Seksyen 168)

NOTIS BERKENAAN DENGAN CADANGAN HENDAK MENGELUARKAN  
HAKMILIK SAMBUNGAN (ATAU SURATAN YANG DIKELUARKAN YANG  
BAHARU SEBAGAI GANTINYA)

(Section 168)

NOTICE OF INTENTION TO ISSUE TITLE IN CONTINUATION  
(OR NEW ISSUE DOCUMENT IN LIEU THEREOF)

Pada menjalankan kuasa yang diberikan oleh seksyen 168 Kanun Tanah Negara, notis adalah dengan ini diberi bahawa adalah dicadangkan hendak menggantikan suratn hakmilik yang dikeluarkan bagi tanah yang tersebut dalam Jadual di bawah:

In exercise of the powers conferred by section 168 of the National Land Code, notice is hereby given that it is proposed to replace the issue document of title to the land described in the Schedule below:

## JADUAL/SCHEDULE

Mukim/*Mukim*—Bandar Alor Setar. No. P.T./*P.T. No.*—7246. No. Fail/*File No.*—PTKS/B/11/2020 I.H. Jenis dan Surat Hakmilik/*Description and No. of Title*—H.S.M. 19868. Keluasan/*Area*—0.778 hektar/*hectares*. Sebab-sebab/*Reasons*—Dokumen hakmilik keluaran telah hilang/*The issue document of title has lost*.

Bertarikh 30 Januari 2020

Dated 30 January 2020

[PSU(K) 946-1379 Jld. 229; PTKS/B/11/2020 IH(2)]

OMMULKHAIR BINTI AHMAD  
*Penolong Pentadbir Tanah*  
*b.p. Pentadbir Tanah Kota Setar*  
*Kedah/*  
*Assistant Land Administrator*  
*for Land Administrator Kota Setar*  
*Kedah*

**No. 303.**

(Seksyen 168)

NOTIS BERKENAAN DENGAN CADANGAN HENDAK MENGELUARKAN  
 HAKMILIK SAMBUNGAN (ATAU SURATAN YANG DIKELUARKAN YANG  
 BAHARU SEBAGAI GANTINYA)

(Section 168)

NOTICE OF INTENTION TO ISSUE TITLE IN CONTINUATION  
 (OR NEW ISSUE DOCUMENT IN LIEU THEREOF)

Pada menjalankan kuasa yang diberikan oleh seksyen 168 Kanun Tanah Negara, notis adalah dengan ini diberi bahawa adalah dicadangkan hendak menggantikan surat hakmilik yang dikeluarkan bagi tanah yang tersebut dalam Jadual di bawah:

In exercise of the powers conferred by section 168 of the National Land Code, notice is hereby given that it is proposed to replace the issue document of title to the land described in the Schedule below:

## JADUAL/SCHEDULE

Mukim/*Mukim*—Bandar Alor Setar. No. Lot/*Lot No.*—5556. No. Fail/*File No.*—PTKS/B/12/2020 I.H. Jenis dan Surat Hakmilik/*Description and No. of Title*—G.M. 14066. Keluasan/*Area*—700 meter persegi/*square metres*. Sebab-sebab/*Reasons*—Dokumen hakmilik keluaran telah hilang/*The issue document of title has lost*.

Bertarikh 30 Januari 2020

Dated 30 January 2020

[PSU(K) 946-1379 Jld. 229; PTKS/B/12/2020 IH(2)]

OMMULKHAIR BINTI AHMAD  
*Penolong Pentadbir Tanah*  
*b.p. Pentadbir Tanah Kota Setar*  
*Kedah/*  
*Assistant Land Administrator*  
*for Land Administrator Kota Setar*  
*Kedah*

**No. 304.**

(Seksyen 168)

NOTIS BERKENAAN DENGAN CADANGAN HENDAK MENGELUARKAN  
HAKMILIK SAMBUNGAN (ATAU SURATAN YANG DIKELUARKAN YANG  
BAHARU SEBAGAI GANTINYA)

(Section 168)

NOTICE OF INTENTION TO ISSUE TITLE IN CONTINUATION  
(OR NEW ISSUE DOCUMENT IN LIEU THEREOF)

Pada menjalankan kuasa yang diberikan oleh seksyen 168 Kanun Tanah Negara, notis adalah dengan ini diberi bahawa adalah dicadangkan hendak menggantikan surat hakmilik yang dikeluarkan bagi tanah yang tersebut dalam Jadual di bawah:

In exercise of the powers conferred by section 168 of the National Land Code, notice is hereby given that it is proposed to replace the issue document of title to the land described in the Schedule below:

## JADUAL/SCHEDULE

Mukim/*Mukim*—Gunong. No. Lot/*Lot No.*—508. No. Fail/*File No.*—PTKS/B/18/2020 I.H. Jenis dan Surat Hakmilik/*Description and No. of Title*—G.M. 1033. Keluasan/*Area*—1.5899 meter persegi/*square metres*. Sebab-sebab/*Reasons*—Dokumen hakmilik keluaran telah hilang/*The issue document of title has lost.*

Bertarikh 5 Februari 2020

Dated 5 February 2020

[PSU(K) 946-1379 Jld. 229; PTKS/B/18/2020 IH(2)]

OMMULKHAIR BINTI AHMAD  
*Penolong Pentadbir Tanah*  
*b.p. Pentadbir Tanah Kota Setar*  
*Kedah/*  
*Assistant Land Administrator*  
*for Land Administrator Kota Setar*  
*Kedah*

**No. 305.**

(Seksyen 168)

NOTIS BERKENAAN DENGAN CADANGAN HENDAK MENGELUARKAN  
HAKMILIK SAMBUNGAN (ATAU SURATAN YANG DIKELUARKAN YANG  
BAHARU SEBAGAI GANTINYA)

(Section 168)

NOTICE OF INTENTION TO ISSUE TITLE IN CONTINUATION  
(OR NEW ISSUE DOCUMENT IN LIEU THEREOF)

Pada menjalankan kuasa yang diberikan oleh seksyen 168 Kanun Tanah Negara, notis adalah dengan ini diberi bahawa adalah dicadangkan hendak menggantikan surat hakmilik yang dikeluarkan bagi tanah yang tersebut dalam Jadual di bawah:

In exercise of the powers conferred by section 168 of the National Land Code, notice is hereby given that it is proposed to replace the issue document of title to the land described in the Schedule below:

## JADUAL/SCHEDULE

Mukim/*Mukim*—Pengkalan Kundor. No. Lot/*Lot No.*—322. No. Fail/*File No.*—PTKS/B/16/2020 I.H. Jenis dan Surat Hakmilik/*Description and No. of Title*—G.M. 10390. Keluasan/*Area*—0.9211 hektar/*hectares*. Sebab-sebab/*Reasons*—Dokumen hakmilik keluaran telah hilang/*The issue document of title has lost*.

Bertarikh 5 Februari 2020

Dated 5 February 2020

[PSU(K) 946-1379 Jld. 229; PTKS/B/16/2020 IH(2)]

OMMULKHAIR BINTI AHMAD  
*Penolong Pentadbir Tanah*  
*b.p. Pentadbir Tanah Kota Setar*  
*Kedah/*  
*Assistant Land Administrator*  
*for Land Administrator Kota Setar*  
*Kedah*

**No. 306.**

(Seksyen 168)

NOTIS BERKENAAN DENGAN CADANGAN HENDAK MENGELUARKAN  
HAKMILIK SAMBUNGAN (ATAU SURATAN YANG DIKELUARKAN YANG  
BAHARU SEBAGAI GANTINYA)

(Section 168)

NOTICE OF INTENTION TO ISSUE TITLE IN CONTINUATION  
(OR NEW ISSUE DOCUMENT IN LIEU THEREOF)

Pada menjalankan kuasa yang diberikan oleh seksyen 168 Kanun Tanah Negara, notis adalah dengan ini diberi bahawa adalah dicadangkan hendak menggantikan surat hakmilik yang dikeluarkan bagi tanah yang tersebut dalam Jadual di bawah:

In exercise of the powers conferred by section 168 of the National Land Code, notice is hereby given that it is proposed to replace the issue document of title to the land described in the Schedule below:

## JADUAL/SCHEDULE

Mukim/*Mukim*—Bandar Alor Setar. No. Lot/*Lot No.*—832. No. Fail/*File No.*—PTKS/B/13/2020 I.H. Jenis dan Surat Hakmilik/*Description and No. of Title*—P.M. 2939. Keluasan/*Area*—384.7118 meter persegi/*square metres*. Sebab-sebab/*Reasons*—Dokumen hakmilik keluaran telah hilang/*The issue document of title has lost*.

Bertarikh 9 Februari 2020

Dated 9 February 2020

[PSU(K) 946-1379 Jld. 229; PTKS/B/13/2020 IH(2)]

OMMULKHAIR BINTI AHMAD  
*Penolong Pentadbir Tanah*  
*b.p. Pentadbir Tanah Kota Setar*  
*Kedah/*  
*Assistant Land Administrator*  
*for Land Administrator Kota Setar*  
*Kedah*

**No. 307.**

(Seksyen 168)

NOTIS BERKENAAN DENGAN CADANGAN HENDAK MENGELUARKAN  
 HAKMILIK SAMBUNGAN (ATAU SURATAN YANG DIKELUARKAN YANG  
 BAHARU SEBAGAI GANTINYA)

(Section 168)

NOTICE OF INTENTION TO ISSUE TITLE IN CONTINUATION  
 (OR NEW ISSUE DOCUMENT IN LIEU THEREOF)

Pada menjalankan kuasa yang diberikan oleh seksyen 168 Kanun Tanah Negara, notis adalah dengan ini diberi bahawa adalah dicadangkan hendak menggantikan surat hakmilik yang dikeluarkan bagi tanah yang tersebut dalam Jadual di bawah:

In exercise of the powers conferred by section 168 of the National Land Code, notice is hereby given that it is proposed to replace the issue document of title to the land described in the Schedule below:

## JADUAL/SCHEDULE

Mukim/*Mukim*—Bandar Alor Setar. No. Lot/*Lot No.*—7188. No. Fail/*File No.*—PTKS/B/14/2020 I.H. Jenis dan Surat Hakmilik/*Description and No. of Title*—G.M. 12749. Keluasan/*Area*—1076 meter persegi/*square metres*. Sebab-sebab/*Reasons*—Dokumen hakmilik keluaran telah hilang/*The issue document of title has lost*.

Bertarikh 9 Februari 2020

Dated 9 February 2020

[PSU(K) 946-1379 Jld. 229; PTKS/B/14/2020 IH(2)]

OMMULKHAIR BINTI AHMAD  
*Penolong Pentadbir Tanah*  
*b.p. Pentadbir Tanah Kota Setar*  
*Kedah/*  
*Assistant Land Administrator*  
*for Land Administrator Kota Setar*  
*Kedah*

**No. 308.**

(Seksyen 168)

NOTIS BERKENAAN DENGAN CADANGAN HENDAK MENGELUARKAN  
HAKMILIK SAMBUNGAN (ATAU SURATAN YANG DIKELUARKAN YANG  
BAHARU SEBAGAI GANTINYA)

(Section 168)

NOTICE OF INTENTION TO ISSUE TITLE IN CONTINUATION  
(OR NEW ISSUE DOCUMENT IN LIEU THEREOF)

Pada menjalankan kuasa yang diberikan oleh seksyen 168 Kanun Tanah Negara, notis adalah dengan ini diberi bahawa adalah dicadangkan hendak menggantikan surat hakmilik yang dikeluarkan bagi tanah yang tersebut dalam Jadual di bawah:

In exercise of the powers conferred by section 168 of the National Land Code, notice is hereby given that it is proposed to replace the issue document of title to the land described in the Schedule below:

## JADUAL/SCHEDULE

Mukim/*Mukim*—Tebengau. No. Lot/*Lot No.*—27. No. Fail/*File No.*—PTKS/B/15/2020 I.H. Jenis dan Surat Hakmilik/*Description and No. of Title*—G.M. 1005. Keluasan/*Area*—1.9502 hektar/*hectares*. Sebab-sebab/*Reasons*—Dokumen hakmilik keluaran telah hilang/*The issue document of title has lost.*

Bertarikh 9 Februari 2020

Dated 9 February 2020

[PSU(K) 946-1379 Jld. 229; PTKS/B/15/2020 IH(2)]

OMMULKHAIR BINTI AHMAD  
*Penolong Pentadbir Tanah*  
*b.p. Pentadbir Tanah Kota Setar*  
*Kedah/*  
*Assistant Land Administrator*  
*for Land Administrator Kota Setar*  
*Kedah*

**No. 309.**

(Seksyen 168)

NOTIS BERKENAAN DENGAN CADANGAN HENDAK MENGELUARKAN  
HAKMILIK SAMBUNGAN (ATAU SURATAN YANG DIKELUARKAN YANG  
BAHARU SEBAGAI GANTINYA)

(Section 168)

NOTICE OF INTENTION TO ISSUE TITLE IN CONTINUATION  
(OR NEW ISSUE DOCUMENT IN LIEU THEREOF)

Pada menjalankan kuasa yang diberikan oleh seksyen 168 Kanun Tanah Negara, notis adalah dengan ini diberi bahawa adalah dicadangkan hendak menggantikan surat hakmilik yang dikeluarkan bagi tanah yang tersebut dalam Jadual di bawah:

In exercise of the powers conferred by section 168 of the National Land Code, notice is hereby given that it is proposed to replace the issue document of title to the land described in the Schedule below:

## JADUAL/SCHEDULE

Mukim/*Mukim*—Bandar Bukit Pinang. No. Lot/*Lot No.*—435. No. Fail/*File No.*—PTKS/B/17/2020 I.H. Jenis dan Surat Hakmilik/*Description and No. of Title*—G.M. 274. Keluasan/*Area*—0.3798 hektar/*hectares*. Sebab-sebab/*Reasons*—Dokumen hakmilik keluaran telah hilang/*The issue document of title has lost*.

Bertarikh 9 Februari 2020

Dated 9 February 2020

[PSU(K) 946-1379 Jld. 229; PTKS/B/17/2020 IH(2)]

OMMULKHAIR BINTI AHMAD  
*Penolong Pentadbir Tanah*  
*b.p. Pentadbir Tanah Kota Setar*  
*Kedah/*  
*Assistant Land Administrator*  
*for Land Administrator Kota Setar*  
*Kedah*

**No. 310.**

(Seksyen 168)

NOTIS BERKENAAN DENGAN CADANGAN HENDAK MENGELUARKAN  
HAKMILIK SAMBUNGAN (ATAU SURATAN YANG DIKELUARKAN YANG  
BAHARU SEBAGAI GANTINYA)

(Section 168)

NOTICE OF INTENTION TO ISSUE TITLE IN CONTINUATION  
(OR NEW ISSUE DOCUMENT IN LIEU THEREOF)

Pada menjalankan kuasa yang diberikan oleh seksyen 168 Kanun Tanah Negara, notis adalah dengan ini diberi bahawa adalah dicadangkan hendak menggantikan surat hakmilik yang dikeluarkan bagi tanah yang tersebut dalam Jadual di bawah:

In exercise of the powers conferred by section 168 of the National Land Code, notice is hereby given that it is proposed to replace the issue document of title to the land described in the Schedule below:



## JADUAL/SCHEDULE

Mukim/*Mukim*—Bandar Alor Setar. No. Lot/*Lot No.*—4472. No. Fail/*File No.*—PTKS/B/19/2020 I.H. Jenis dan Surat Hakmilik/*Description and No. of Title*—G.M. 4549. Keluasan/*Area*—130 meter persegi/*square metres*. Sebab-sebab/*Reasons*—Dokumen hakmilik keluaran telah hilang/*The issue document of title has lost*.

Bertarikh 9 Februari 2020

Dated 9 February 2020

[PSU(K) 946-1379 Jld. 229; PTKS/B/19/2020 IH(2)]

OMMULKHAIR BINTI AHMAD  
*Penolong Pentadbir Tanah*  
*b.p. Pentadbir Tanah Kota Setar*  
*Kedah/*  
*Assistant Land Administrator*  
*for Land Administrator Kota Setar*  
*Kedah*

**No. 311.**

(Seksyen 168)

NOTIS BERKENAAN DENGAN CADANGAN HENDAK MENGELUARKAN  
HAKMILIK SAMBUNGAN (ATAU SURATAN YANG DIKELUARKAN YANG  
BAHARU SEBAGAI GANTINYA)

(Section 168)

NOTICE OF INTENTION TO ISSUE TITLE IN CONTINUATION  
(OR NEW ISSUE DOCUMENT IN LIEU THEREOF)

Pada menjalankan kuasa yang diberikan oleh seksyen 168 Kanun Tanah Negara, notis adalah dengan ini diberi bahawa adalah dicadangkan hendak menggantikan surat hakmilik yang dikeluarkan bagi tanah yang tersebut dalam Jadual di bawah:

In exercise of the powers conferred by section 168 of the National Land Code, notice is hereby given that it is proposed to replace the issue document of title to the land described in the Schedule below:

## JADUAL/SCHEDULE

Mukim/*Mukim*—Bandar Alor Setar. No. Lot/*Lot No.*—6570. No. Fail/*File No.*—PTKS/B/20/2020 I.H. Jenis dan Surat Hakmilik/*Description and No. of Title*—P.M. 2979. Keluasan/*Area*—157 meter persegi/*square metres*. Sebab-sebab/*Reasons*—Dokumen hakmilik keluaran telah hilang/*The issue document of title has lost*.

Bertarikh 9 Februari 2020

Dated 9 February 2020

[PSU(K) 946-1379 Jld. 229; PTKS/B/20/2020 IH(2)]

OMMULKHAIR BINTI AHMAD  
*Penolong Pentadbir Tanah*  
*b.p. Pentadbir Tanah Kota Setar*  
*Kedah/*  
*Assistant Land Administrator*  
*for Land Administrator Kota Setar*  
*Kedah*

**No. 312.**

(Seksyen 168)

NOTIS BERKENAAN DENGAN CADANGAN HENDAK MENGELUARKAN  
HAKMILIK SAMBUNGAN (ATAU SURATAN YANG DIKELUARKAN YANG  
BAHARU SEBAGAI GANTINYA)

(Section 168)

NOTICE OF INTENTION TO ISSUE TITLE IN CONTINUATION  
(OR NEW ISSUE DOCUMENT IN LIEU THEREOF)

Pada menjalankan kuasa yang diberikan oleh seksyen 168 Kanun Tanah Negara, notis adalah dengan ini diberi bahawa adalah dicadangkan hendak menggantikan surat hakmilik yang dikeluarkan bagi tanah yang tersebut dalam Jadual di bawah:

In exercise of the powers conferred by section 168 of the National Land Code, notice is hereby given that it is proposed to replace the issue document of title to the land described in the Schedule below:

## JADUAL/SCHEDULE

Mukim/*Mukim*—Padang Hang. No. P.T./*P.T. No.*—23. No. Fail/*File No.*—PTKS/B/21/2020 I.H. Jenis dan Surat Hakmilik/*Description and No. of Title*—H.S.M. 10. Keluasan/*Area*—1.6717 hektar/*hectares*. Sebab-sebab/*Reasons*—Dokumen hakmilik keluaran telah hilang/*The issue document of title has lost.*

Bertarikh 12 Februari 2020

Dated 12 February 2020

[PSU(K) 946-1379 Jld. 229; PTKS/B/21/2020 IH(2)]

OMMULKHAIR BINTI AHMAD  
*Penolong Pentadbir Tanah*  
*b.p. Pentadbir Tanah Kota Setar*  
*Kedah/*  
*Assistant Land Administrator*  
*for Land Administrator Kota Setar*  
*Kedah*

**No. 313.**

(Seksyen 168)

NOTIS BERKENAAN DENGAN CADANGAN HENDAK MENGELUARKAN  
HAKMILIK SAMBUNGAN (ATAU SURATAN YANG DIKELUARKAN YANG  
BAHARU SEBAGAI GANTINYA)

(Section 168)

NOTICE OF INTENTION TO ISSUE TITLE IN CONTINUATION  
(OR NEW ISSUE DOCUMENT IN LIEU THEREOF)

Pada menjalankan kuasa yang diberikan oleh seksyen 168 Kanun Tanah Negara, notis adalah dengan ini diberi bahawa adalah dicadangkan hendak mengeluarkan surat hakmilik sambungan bagi tanah yang tersebut dalam Jadual di bawah:

In exercise of the powers conferred by section 168 of the National Land Code, notice is hereby given that it is proposed to replace the issue document of title to the land described in the Schedule below:

## JADUAL/SCHEDULE

Mukim/*Mukim*—Temin. No. Lot/*Lot No.*—4951. No. Fail/*File No.*—I/H 8/2020. Jenis dan Surat Hakmilik/*Description and No. of Title*—P.M. 146. Keluasan/*Area*—3851 meter persegi/*square metres*. Sebab-sebab/*Reasons*—Hilang/*Lost*.

Bertarikh 30 Januari 2020

Dated 30 January 2020

[PSU(K) 946-1379 Jld. 228; PTKP/IH/8/2020(02)]

FARAH NABILAH BINTI MOHAMMAD ANUAR  
*Penolong Pentadbir Tanah (Pendaftaran)*  
*b.p. Pentadbir Tanah Kubang Pasu*  
*Kedah*

**No. 314.**

(Seksyen 168)

NOTIS BERKENAAN DENGAN CADANGAN HENDAK MENGELUARKAN  
HAKMILIK SAMBUNGAN (ATAU SURATAN YANG DIKELUARKAN YANG  
BAHARU SEBAGAI GANTINYA)

(Section 168)

NOTICE OF INTENTION TO ISSUE TITLE IN CONTINUATION  
(OR NEW ISSUE DOCUMENT IN LIEU THEREOF)

Pada menjalankan kuasa yang diberikan oleh seksyen 168 Kanun Tanah Negara, notis adalah dengan ini diberi bahawa adalah dicadangkan hendak mengeluarkan surat hakmilik sambungan bagi tanah yang tersebut dalam Jadual di bawah:

In exercise of the powers conferred by section 168 of the National Land Code, notice is hereby given that it is proposed to replace the issue document of title to the land described in the Schedule below:

## JADUAL/SCHEDULE

Mukim/*Mukim*—Binjal. No. Lot/*Lot No.*—1679. No. Fail/*File No.*—I/H 7/2020. Jenis dan Surat Hakmilik/*Description and No. of Title*—G.M. 147. Keluasan/*Area*—1.2351 hektar/*hectares*. Sebab-sebab/*Reasons*—Hilang/*Lost*.

Bertarikh 30 Januari 2020

Dated 30 January 2020

[PSU(K) 946-1379 Jld. 228; PTKP/IH/7/2020(02)]

FARAH NABILAH BINTI MOHAMMAD ANUAR  
*Penolong Pentadbir Tanah (Pendaftaran)*  
*b.p. Pentadbir Tanah Kubang Pasu*  
*Kedah*

**No. 315.**

(Seksyen 168)

NOTIS BERKENAAN DENGAN CADANGAN HENDAK MENGELUARKAN  
HAKMILIK SAMBUNGAN (ATAU SURATAN YANG DIKELUARKAN YANG  
BAHARU SEBAGAI GANTINYA)

(Section 168)

NOTICE OF INTENTION TO ISSUE TITLE IN CONTINUATION  
(OR NEW ISSUE DOCUMENT IN LIEU THEREOF)

Pada menjalankan kuasa yang diberikan oleh seksyen 168 Kanun Tanah Negara, notis adalah dengan ini diberi bahawa adalah dicadangkan hendak mengeluarkan surat hakmilik sambungan bagi tanah yang tersebut dalam Jadual di bawah:

In exercise of the powers conferred by section 168 of the National Land Code, notice is hereby given that it is proposed to replace the issue document of title to the land described in the Schedule below:

*JADUAL/SCHEDULE*

Mukim/*Mukim*—Ah. No. Lot/*Lot No.*—164. No. Fail/*File No.*—I/H 9/2020. Jenis dan Surat Hakmilik/*Description and No. of Title*—G.M. 1802. Keluasan/*Area*—3.5072 hektar/*hectares*. Sebab-sebab/*Reasons*—Hilang/*Lost*.

Bertarikh 30 Januari 2020

Dated 30 January 2020

[PSU(K) 946-1379 Jld. 228; PTKP/IH/9/2020(02)]

FARAH NABILAH BINTI MOHAMMAD ANUAR  
*Penolong Pentadbir Tanah (Pendaftaran)*  
*b.p. Pentadbir Tanah Kubang Pasu*  
*Kedah*

**No. 316.**

(Seksyen 168)

NOTIS BERKENAAN DENGAN CADANGAN HENDAK MENGELUARKAN  
HAKMILIK SAMBUNGAN (ATAU SURATAN YANG DIKELUARKAN YANG  
BAHARU SEBAGAI GANTINYA)

(Section 168)

NOTICE OF INTENTION TO ISSUE TITLE IN CONTINUATION  
(OR NEW ISSUE DOCUMENT IN LIEU THEREOF)

Pada menjalankan kuasa yang diberikan oleh seksyen 168 Kanun Tanah Negara, notis adalah dengan ini diberi bahawa adalah dicadangkan hendak mengeluarkan surat hakmilik sambungan bagi tanah yang tersebut dalam Jadual di bawah:

In exercise of the powers conferred by section 168 of the National Land Code, notice is hereby given that it is proposed to replace the issue document of title to the land described in the Schedule below:

## JADUAL/SCHEDULE

Mukim/*Mukim*—Bandar Changloon. No. Lot/*Lot No.*—183. No. Fail/*File No.*—I/H 11/2020. Jenis dan Surat Hakmilik/*Description and No. of Title*—G.M. 1636. Keluasan/*Area*—111.5 meter persegi/*square metres*. Sebab-sebab/*Reasons*—Hilang/*Lost*.

Bertarikh 30 Januari 2020

Dated 30 January 2020

[PSU(K) 946-1379 Jld. 228; PTKP/IH/11/2020(02)]

FARAH NABILAH BINTI MOHAMMAD ANUAR  
*Penolong Pentadbir Tanah (Pendaftaran)*  
*b.p. Pentadbir Tanah Kubang Pasu*  
*Kedah*

**No. 317.**

(Seksyen 168)

NOTIS BERKENAAN DENGAN CADANGAN HENDAK MENGELUARKAN  
HAKMILIK SAMBUNGAN (ATAU SURATAN YANG DIKELUARKAN YANG  
BAHARU SEBAGAI GANTINYA)

(Section 168)

NOTICE OF INTENTION TO ISSUE TITLE IN CONTINUATION  
(OR NEW ISSUE DOCUMENT IN LIEU THEREOF)

Pada menjalankan kuasa yang diberikan oleh seksyen 168 Kanun Tanah Negara, notis adalah dengan ini diberi bahawa adalah dicadangkan hendak mengeluarkan surat hakmilik sambungan bagi tanah-tanah yang tersebut dalam Jadual di bawah ini kerana sebab-sebab yang berikut:

Hilang.

In exercise of the powers conferred by section 168 of the National Land Code, notice is hereby given that it is proposed to issue title in continuation to the lands described in the Schedule below for the following reasons:

Lost.

## JADUAL/SCHEDULE

Mukim	No. Lot/Bahagian dan No. Fail		Keluasan/Jenis dan No. Surat Hakmilik	
<i>Mukim</i>	<i>Lot No./Share and File No.</i>		<i>Area/Description and No. of Title</i>	
			Hektar/ <i>Hectares</i>	G.M.
Tunjang	2591	I/H 16/2020	0.5366	658
Tunjang	2593	I/H 16/2020	1.4505	660

Bertarikh 17 Februari 2020

Dated 17 February 2020

[PSU(K) 946-1379 Jld. 229; PTKP/IH/16/2020(02)]

FARAH NABILAH BINTI MOHAMMAD ANUAR  
*Penolong Pentadbir Tanah (Pendaftaran)*  
*b.p. Pentadbir Tanah Kubang Pasu*  
*Kedah*

**No. 318.**

(Seksyen 168)

NOTIS BERKENAAN DENGAN CADANGAN HENDAK MENGELUARKAN  
HAKMILIK SAMBUNGAN (ATAU SURATAN YANG DIKELUARKAN YANG  
BAHARU SEBAGAI GANTINYA)

(Section 168)

NOTICE OF INTENTION TO ISSUE TITLE IN CONTINUATION  
(OR NEW ISSUE DOCUMENT IN LIEU THEREOF)

Pada menjalankan kuasa yang diberikan oleh seksyen 168 Kanun Tanah Negara, notis adalah dengan ini diberi bahawa adalah dicadangkan hendak mengeluarkan surat hakmilik sambungan bagi tanah yang tersebut dalam Jadual di bawah:

In exercise of the powers conferred by section 168 of the National Land Code, notice is hereby given that it is proposed to replace the issue document of title to the land described in the Schedule below:

## JADUAL/SCHEDULE

Mukim/*Mukim*—Putat. No. Lot/*Lot No.*—914. No. Fail/*File No.*—I/H 18/2020. Jenis dan Surat Hakmilik/*Description and No. of Title*—G.M. 435. Keluasan/*Area*—1.8439 hektar/*hectares*. Sebab-sebab/*Reasons*—Hilang/*Lost*.

Bertarikh 17 Februari 2020

Dated 17 February 2020

[PSU(K) 946-1379 Jld. 229; PTKP/IH/18/2020(02)]

FARAH NABILAH BINTI MOHAMMAD ANUAR  
*Penolong Pentadbir Tanah (Pendaftaran)*  
*b.p. Pentadbir Tanah Kubang Pasu*  
*Kedah*

**No. 319.**

(Seksyen 168)

NOTIS BERKENAAN DENGAN CADANGAN HENDAK MENGELUARKAN  
HAKMILIK SAMBUNGAN (ATAU SURATAN YANG DIKELUARKAN YANG  
BAHARU SEBAGAI GANTINYA)

(Section 168)

NOTICE OF INTENTION TO ISSUE TITLE IN CONTINUATION  
(OR NEW ISSUE DOCUMENT IN LIEU THEREOF)

Pada menjalankan kuasa yang diberikan oleh seksyen 168 Kanun Tanah Negara, notis adalah dengan ini diberi bahawa adalah dicadangkan hendak mengeluarkan surat hakmilik sambungan bagi tanah yang tersebut dalam Jadual di bawah:

In exercise of the powers conferred by section 168 of the National Land Code, notice is hereby given that it is proposed to replace the issue document of title to the land described in the Schedule below:

## JADUAL/SCHEDULE

Mukim/*Mukim*—Tunjang. No. Lot/*Lot No.*—825. No. Fail/*File No.*—I/H 19/2020. Jenis dan Surat Hakmilik/*Description and No. of Title*—G.M. 1927. Keluasan/*Area*—0.658 hektar/*hectares*. Sebab-sebab/*Reasons*—Hilang/*Lost*.

Bertarikh 17 Februari 2020

Dated 17 February 2020

[PSU(K) 946-1379 Jld. 229; PTKP/IH/19/2020(02)]

FARAH NABILAH BINTI MOHAMMAD ANUAR  
*Penolong Pentadbir Tanah (Pendaftaran)*  
*b.p. Pentadbir Tanah Kubang Pasu*  
*Kedah*

**No. 320.**

(Seksyen 168)

NOTIS BERKENAAN DENGAN CADANGAN HENDAK MENGELUARKAN  
HAKMILIK SAMBUNGAN (ATAU SURATAN YANG DIKELUARKAN YANG  
BAHARU SEBAGAI GANTINYA)

(Section 168)

NOTICE OF INTENTION TO ISSUE TITLE IN CONTINUATION  
(OR NEW ISSUE DOCUMENT IN LIEU THEREOF)

Pada menjalankan kuasa yang diberikan oleh seksyen 168 Kanun Tanah Negara, notis adalah dengan ini diberi bahawa adalah dicadangkan hendak mengeluarkan surat hakmilik sambungan bagi tanah yang tersebut dalam Jadual di bawah:

In exercise of the powers conferred by section 168 of the National Land Code, notice is hereby given that it is proposed to replace the issue document of title to the land described in the Schedule below:

## JADUAL/SCHEDULE

Mukim/Bandar/*Mukim/Town*—Bandar Padang Matsirat. No. Lot/*Lot No.*—940. Jenis dan Surat Hakmilik/*Description and No. of Title*—G.M. 3018. Sebab-sebab/*Reasons*—Hilang/*Lost*.

Bertarikh 5 Februari 2020

Dated 5 February 2020

[PSU(K) 946-1379 Jld. 229; PTL(B) I/Hilang: 05/2020(03)]

SAJARATUL ALEEYA BINTI SHAHRIL  
*Penolong Pegawai Daerah (Pendaftaran)*  
*Pejabat Daerah dan Tanah Langkawi*  
*Kedah*

**No. 321.**

(Seksyen 168)

NOTIS BERKENAAN DENGAN CADANGAN HENDAK MENGELUARKAN  
HAKMILIK SAMBUNGAN (ATAU SURATAN YANG DIKELUARKAN YANG  
BAHARU SEBAGAI GANTINYA)

(Section 168)

NOTICE OF INTENTION TO ISSUE TITLE IN CONTINUATION  
(OR NEW ISSUE DOCUMENT IN LIEU THEREOF)

Pada menjalankan kuasa yang diberikan oleh seksyen 168 Kanun Tanah Negara, notis adalah dengan ini diberi bahawa adalah dicadangkan hendak mengeluarkan surat hakmilik sambungan bagi tanah yang tersebut dalam Jadual di bawah:

In exercise of the powers conferred by section 168 of the National Land Code, notice is hereby given that it is proposed to replace the issue document of title to the land described in the Schedule below:

## JADUAL/SCHEDULE

Mukim/Bandar/*Mukim/Town*—Bandar Kuah. No. Lot/*Lot No.*—1095. Jenis dan Surat Hakmilik/*Description and No. of Title*—G.M. 4007. Sebab-sebab/*Reasons*—Hilang/*Lost*.

Bertarikh 5 Februari 2020

Dated 5 February 2020

[PSU(K) 946-1379 Jld. 229; PTL(B) I/Hilang: 06/2020(03)]

SAJARATUL ALEEYA BINTI SHAHRIL  
*Penolong Pegawai Daerah (Pendaftaran)*  
*Pejabat Daerah dan Tanah Langkawi*  
*Kedah*



No. 322.

(Seksyen 168)

NOTIS BERKENAAN DENGAN CADANGAN HENDAK MENGELUARKAN  
HAKMILIK SAMBUNGAN (ATAU SURATAN YANG DIKELUARKAN YANG  
BAHARU SEBAGAI GANTINYA)

(Section 168)

NOTICE OF INTENTION TO ISSUE TITLE IN CONTINUATION  
(OR NEW ISSUE DOCUMENT IN LIEU THEREOF)

Pada menjalankan kuasa yang diberikan oleh seksyen 168 Kanun Tanah Negara, notis adalah dengan ini diberi bahawa adalah dicadangkan hendak mengeluarkan surat hakmilik sambungan bagi tanah-tanah yang tersebut dalam Jadual di bawah ini kerana sebab-sebab yang berikut:

Hilang.

In exercise of the powers conferred by section 168 of the National Land Code, notice is hereby given that it is proposed to issue title in continuation to the lands described in the Schedule below for the following reasons:

Lost.

## JADUAL/SCHEDULE

Mukim	No. Lot/Bahagian dan No. Fail	Keluasan/Jenis dan No. Surat Hakmilik
<i>Mukim</i>	<i>Lot No./Share and File No.</i>	<i>Area/Description and No. of Title</i>
		Hektar/ <i>Hectares</i> G.M.
Ulu Melaka	71 —	—      961
Ulu Melaka	808 —	—      995

Bertarikh 5 Februari 2020

Dated 5 February 2020

[PSU(K) 946-1379 Jld. 229; PTL(B) I/Hilang: 07/2020(03)]

SAJARATUL ALEEYA BINTI SHAHRIL  
*Penolong Pegawai Daerah (Pendaftaran)*  
*Pejabat Daerah dan Tanah Langkawi*  
*Kedah*

**No. 323.**

(Seksyen 168)

NOTIS BERKENAAN DENGAN CADANGAN HENDAK MENGELUARKAN  
HAKMILIK SAMBUNGAN (ATAU SURATAN YANG DIKELUARKAN YANG  
BAHARU SEBAGAI GANTINYA)

(Section 168)

NOTICE OF INTENTION TO ISSUE TITLE IN CONTINUATION  
(OR NEW ISSUE DOCUMENT IN LIEU THEREOF)

Pada menjalankan kuasa yang diberikan oleh seksyen 168 Kanun Tanah Negara, notis adalah dengan ini diberi bahawa adalah dicadangkan hendak menggantikan surat hakmilik yang dikeluarkan bagi tanah yang tersebut dalam Jadual di bawah:

In exercise of the powers conferred by section 168 of the National Land Code, notice is hereby given that it is proposed to replace the issue document of title to the land described in the Schedule below:

JADUAL/SCHEDULE

Mukim/*Mukim*—Bukit Raya. No. Lot/*Lot No.*—509. No. Fail/*File No.*—PTP.IH.42/2019. Jenis dan Surat Hakmilik/*Description and No. of Title*—G.M. 2599. Keluasan/*Area*—3.8773 hektar/*hectares*. Sebab-sebab/*Reasons*—Dokumen hakmilik keluaran telah hilang/*The issue document of title has lost*.

Bertarikh 13 Februari 2020

Dated 13 February 2020

[PSU(K) 946-1379 Jld. 229; PTP.IH.53/1991(150)]

MOHAMMAD IQBAL BIN ZAINAL ABIDIN  
*Penolong Pentadbir Tanah Pendang  
b.p. Pentadbir Tanah Pendang  
Kedah/  
Assistant Land Administrator Pendang  
for Land Administrator Pendang  
Kedah*

**No. 324.**

(Seksyen 168)

NOTIS BERKENAAN DENGAN CADANGAN HENDAK MENGELUARKAN  
HAKMILIK SAMBUNGAN (ATAU SURATAN YANG DIKELUARKAN YANG  
BAHARU SEBAGAI GANTINYA)

(Section 168)

NOTICE OF INTENTION TO ISSUE TITLE IN CONTINUATION  
(OR NEW ISSUE DOCUMENT IN LIEU THEREOF)

Pada menjalankan kuasa yang diberikan oleh seksyen 168 Kanun Tanah Negara, notis adalah dengan ini diberi bahawa adalah dicadangkan hendak menggantikan surat yang dikeluarkan bagi tanah-tanah yang tersebut dalam Jadual di bawah ini kerana sebab-sebab yang berikut:

Dokumen hakmilik keluaran telah hilang.

In exercise of the powers conferred by section 168 of the National Land Code, notice is hereby given that it is proposed to issue title in continuation to the lands described in the Schedule below for the following reasons:

The issue document of title has lost.

JADUAL/SCHEDULE

Mukim	No. Lot/Bahagian dan No. Fail		Keluasan/Jenis dan No. Surat Hakmilik	
<i>Mukim</i>	<i>Lot No./Share and File No.</i>		<i>Area/Description and No. of Title</i>	
			Hektar/ Hectares	G.M.
Guar Kepayang	1575	PTH.IH.43/2019	0.9002	1156
Pekan Tanah Merah	583	PTH.IH.43/2019	1.0221	144

Bertarikh 13 Februari 2020

Dated 13 February 2020

[PSU(K) 946-1379 Jld. 229; PTP.IH.53/1991(150)]

MOHAMMAD IQBAL BIN ZAINAL ABIDIN  
*Penolong Pentadbir Tanah Pendang  
b.p. Pentadbir Tanah Pendang  
Kedah/  
Assistant Land Administrator Pendang  
for Land Administrator Pendang  
Kedah*

**No. 325.**

(Seksyen 168)

NOTIS BERKENAAN DENGAN CADANGAN HENDAK MENGELUARKAN  
HAKMILIK SAMBUNGAN (ATAU SURATAN YANG DIKELUARKAN YANG  
BAHARU SEBAGAI GANTINYA)

(Section 168)

NOTICE OF INTENTION TO ISSUE TITLE IN CONTINUATION  
(OR NEW ISSUE DOCUMENT IN LIEU THEREOF)

Pada menjalankan kuasa yang diberikan oleh seksyen 168 Kanun Tanah Negara, notis adalah dengan ini diberi bahawa adalah dicadangkan hendak menggantikan surat hakmilik yang dikeluarkan bagi tanah yang tersebut dalam Jadual di bawah:

In exercise of the powers conferred by section 168 of the National Land Code, notice is hereby given that it is proposed to replace the issue document of title to the land described in the Schedule below:

## JADUAL/SCHEDULE

Mukim/*Mukim*—Bandar Pendang. No. Lot/*Lot No.*—2088. No. Fail/*File No.*—PTP.IH.44/2019. Jenis dan Surat Hakmilik/*Description and No. of Title*—G.M. 2036. Keluasan/*Area*—0.4047 hektar/*hectares*. Sebab-sebab/*Reasons*—Dokumen hakmilik keluaran telah hilang/*The issue document of title has lost*.

Bertarikh 13 Februari 2020

Dated 13 February 2020

[PSU(K) 946-1379 Jld. 229; PTP.IH.53/1991(150)]

MOHAMMAD IQBAL BIN ZAINAL ABIDIN  
*Penolong Pentadbir Tanah Pendang*  
*b.p. Pentadbir Tanah Pendang*  
*Kedah/*  
*Assistant Land Administrator Pendang*  
*for Land Administrator Pendang*  
*Kedah*

**No. 326.**

(Seksyen 168)

NOTIS BERKENAAN DENGAN CADANGAN HENDAK MENGELUARKAN  
HAKMILIK SAMBUNGAN (ATAU SURATAN YANG DIKELUARKAN YANG  
BAHARU SEBAGAI GANTINYA)

(Section 168)

NOTICE OF INTENTION TO ISSUE TITLE IN CONTINUATION  
(OR NEW ISSUE DOCUMENT IN LIEU THEREOF)

Pada menjalankan kuasa yang diberikan oleh seksyen 168 Kanun Tanah Negara, notis adalah dengan ini diberi bahawa adalah dicadangkan hendak menggantikan surat hakmilik yang dikeluarkan bagi tanah yang tersebut dalam Jadual di bawah:

In exercise of the powers conferred by section 168 of the National Land Code, notice is hereby given that it is proposed to replace the issue document of title to the land described in the Schedule below:

## JADUAL/SCHEDULE

Mukim/*Mukim*—Padang Kerbau. No. Lot/*Lot No.*—9528. No. Fail/*File No.*—PTP.IH.45/2019. Jenis dan Surat Hakmilik/*Description and No. of Title*—G.M. 3867. Keluasan/*Area*—0.1389 hektar/*hectares*. Sebab-sebab/*Reasons*—Dokumen hakmilik keluaran telah hilang/*The issue document of title has lost*.

Bertarikh 13 Februari 2020

Dated 13 February 2020

[PSU(K) 946-1379 Jld. 229; PTP.IH.53/1991(150)]

MOHAMMAD IQBAL BIN ZAINAL ABIDIN  
*Penolong Pentadbir Tanah Pendang*  
*b.p. Pentadbir Tanah Pendang*  
*Kedah/*  
*Assistant Land Administrator Pendang*  
*for Land Administrator Pendang*  
*Kedah*

**No. 327.**

(Seksyen 168)

NOTIS BERKENAAN DENGAN CADANGAN HENDAK MENGELUARKAN  
HAKMILIK SAMBUNGAN (ATAU SURATAN YANG DIKELUARKAN YANG  
BAHARU SEBAGAI GANTINYA)

(Section 168)

NOTICE OF INTENTION TO ISSUE TITLE IN CONTINUATION  
(OR NEW ISSUE DOCUMENT IN LIEU THEREOF)

Pada menjalankan kuasa yang diberikan oleh seksyen 168 Kanun Tanah Negara, notis adalah dengan ini diberi bahawa adalah dicadangkan hendak menggantikan suratan hakmilik yang dikeluarkan bagi tanah yang tersebut dalam Jadual di bawah:

In exercise of the powers conferred by section 168 of the National Land Code, notice is hereby given that it is proposed to replace the issue document of title to the land described in the Schedule below:

## JADUAL/SCHEDULE

Mukim/*Mukim*—Ayer Puteh. No. Lot/*Lot No.*—4563. No. Fail/*File No.*—PTP.IH.46/2019. Jenis dan Surat Hakmilik/*Description and No. of Title*—G.M. 4355. Keluasan/*Area*—1.1612 hektar/*hectares*. Sebab-sebab/*Reasons*—Dokumen hakmilik keluaran telah hilang/*The issue document of title has lost*.

Bertarikh 13 Februari 2020

Dated 13 February 2020

[PSU(K) 946-1379 Jld. 229; PTP.IH.53/1991(150)]

MOHAMMAD IQBAL BIN ZAINAL ABIDIN  
*Penolong Pentadbir Tanah Pendang*  
*b.p. Pentadbir Tanah Pendang*  
*Kedah*  
*Assistant Land Administrator Pendang*  
*for Land Administrator Pendang*  
*Kedah*

**No. 328.**

(Seksyen 168)

NOTIS BERKENAAN DENGAN CADANGAN HENDAK MENGELUARKAN  
HAKMILIK SAMBUNGAN (ATAU SURATAN YANG DIKELUARKAN YANG  
BAHARU SEBAGAI GANTINYA)

(Section 168)

NOTICE OF INTENTION TO ISSUE TITLE IN CONTINUATION  
(OR NEW ISSUE DOCUMENT IN LIEU THEREOF)

Pada menjalankan kuasa yang diberikan oleh seksyen 168 Kanun Tanah Negara, notis adalah dengan ini diberi bahawa adalah dicadangkan hendak menggantikan suratan hakmilik yang dikeluarkan bagi tanah yang tersebut dalam Jadual di bawah:

In exercise of the powers conferred by section 168 of the National Land Code, notice is hereby given that it is proposed to replace the issue document of title to the land described in the Schedule below:

## JADUAL/SCHEDULE

Mukim/*Mukim*—Ayer Puteh. No. Lot/*Lot No.*—Lain-lain. No. Fail/*File No.*—PTP.IH.47/2019. Jenis dan Surat Hakmilik/*Description and No. of Title*—H.S.M. 1056. Keluasan/*Area*—0.7361 hektar/*hectares*. Sebab-sebab/*Reasons*—Dokumen hakmilik keluaran telah hilang/*The issue document of title has lost*.

Bertarikh 13 Februari 2020

Dated 13 February 2020

[PSU(K) 946-1379 Jld. 229; PTP.IH.53/1991(150)]

MOHAMMAD IQBAL BIN ZAINAL ABIDIN

*Penolong Pentadbir Tanah Pendang*

*b.p. Pentadbir Tanah Pendang*

*Kedah/*

*Assistant Land Administrator Pendang*

*for Land Administrator Pendang*

*Kedah*

**No. 329.**

(Seksyen 168)

NOTIS BERKENAAN DENGAN CADANGAN HENDAK MENGELUARKAN  
HAKMILIK SAMBUNGAN (ATAU SURATAN YANG DIKELUARKAN YANG  
BAHARU SEBAGAI GANTINYA)

(Section 168)

NOTICE OF INTENTION TO ISSUE TITLE IN CONTINUATION  
(OR NEW ISSUE DOCUMENT IN LIEU THEREOF)

Pada menjalankan kuasa yang diberikan oleh seksyen 168 Kanun Tanah Negara, notis adalah dengan ini diberi bahawa adalah dicadangkan hendak menggantikan suratan hakmilik yang dikeluarkan bagi tanah yang tersebut dalam Jadual di bawah:

In exercise of the powers conferred by section 168 of the National Land Code, notice is hereby given that it is proposed to replace the issue document of title to the land described in the Schedule below:

## JADUAL/SCHEDULE

Mukim/*Mukim*—Pekan Tanah Merah. No. Lot/*Lot No.*—557. No. Fail/*File No.*—PTP.IH.48/2019. Jenis dan Surat Hakmilik/*Description and No. of Title*—G.M. 152. Keluasan/*Area*—4.4261 hektar/*hectares*. Sebab-sebab/*Reasons*—Dokumen hakmilik keluaran telah hilang/*The issue document of title has lost*.

Bertarikh 13 Februari 2020

Dated 13 February 2020

[PSU(K) 946-1379 Jld. 229; PTP.IH.53/1991(150)]

MOHAMMAD IQBAL BIN ZAINAL ABIDIN

*Penolong Pentadbir Tanah Pendang*

*b.p. Pentadbir Tanah Pendang*

*Kedah/*

*Assistant Land Administrator Pendang*

*for Land Administrator Pendang*

*Kedah*

**No. 330.**

(Seksyen 168)

NOTIS BERKENAAN DENGAN CADANGAN HENDAK MENGELUARKAN  
HAKMILIK SAMBUNGAN (ATAU SURATAN YANG DIKELUARKAN YANG  
BAHARU SEBAGAI GANTINYA)

(Section 168)

NOTICE OF INTENTION TO ISSUE TITLE IN CONTINUATION  
(OR NEW ISSUE DOCUMENT IN LIEU THEREOF)

Pada menjalankan kuasa yang diberikan oleh seksyen 168 Kanun Tanah Negara, notis adalah dengan ini diberi bahawa adalah dicadangkan hendak menggantikan suratan hakmilik yang dikeluarkan bagi tanah yang tersebut dalam Jadual di bawah:

In exercise of the powers conferred by section 168 of the National Land Code, notice is hereby given that it is proposed to replace the issue document of title to the land described in the Schedule below:

## JADUAL/SCHEDULE

Mukim/*Mukim*—Tobiar. No. Lot/*Lot No.*—1923. No. Fail/*File No.*—PTP.IH.49/2019. Jenis dan Surat Hakmilik/*Description and No. of Title*—G.M. 3. Keluasan/*Area*—1.0952 hektar/*hectares*. Sebab-sebab/*Reasons*—Dokumen hakmilik keluaran telah hilang/*The issue document of title has lost*.

Bertarikh 13 Februari 2020

Dated 13 February 2020

[PSU(K) 946-1379 Jld. 229; PTP.IH.53/1991(150)]

MOHAMMAD IQBAL BIN ZAINAL ABIDIN

*Penolong Pentadbir Tanah Pendang*

*b.p. Pentadbir Tanah Pendang*

*Kedah/*

*Assistant Land Administrator Pendang*

*for Land Administrator Pendang*

*Kedah*

**No. 331.**

(Seksyen 168)

NOTIS BERKENAAN DENGAN CADANGAN HENDAK MENGELUARKAN  
HAKMILIK SAMBUNGAN (ATAU SURATAN YANG DIKELUARKAN YANG  
BAHARU SEBAGAI GANTINYA)

(Section 168)

NOTICE OF INTENTION TO ISSUE TITLE IN CONTINUATION  
(OR NEW ISSUE DOCUMENT IN LIEU THEREOF)

Pada menjalankan kuasa yang diberikan oleh seksyen 168 Kanun Tanah Negara, notis adalah dengan ini diberi bahawa adalah dicadangkan hendak menggantikan surat hakmilik yang dikeluarkan bagi tanah yang tersebut dalam Jadual di bawah:

In exercise of the powers conferred by section 168 of the National Land Code, notice is hereby given that it is proposed to replace the issue document of title to the land described in the Schedule below:

JADUAL/SCHEDULE

Mukim/*Mukim*—Bukit Raya. No. Lot/*Lot No.*—2299. No. Fail/*File No.*—PTP.IH.31/2019. Jenis dan Surat Hakmilik/*Description and No. of Title*—G.M. 3028. Keluasan/*Area*—Padi. Sebab-sebab/*Reasons*—Dokumen hakmilik keluaran telah hilang/*The issue document of title has lost.*

Bertarikh 13 Februari 2020

Dated 13 February 2020

[PSU(K) 946-1379 Jld. 229; PTP.IH.53/1991(149)]

MOHAMMAD IQBAL BIN ZAINAL ABIDIN  
*Penolong Pentadbir Tanah Pendang*  
*b.p. Pentadbir Tanah Pendang*  
*Kedah/*  
*Assistant Land Administrator Pendang*  
*for Land Administrator Pendang*  
*Kedah*

**No. 332.**

(Seksyen 168)

NOTIS BERKENAAN DENGAN CADANGAN HENDAK MENGELUARKAN  
HAKMILIK SAMBUNGAN (ATAU SURATAN YANG DIKELUARKAN YANG  
BAHARU SEBAGAI GANTINYA)

(Section 168)

NOTICE OF INTENTION TO ISSUE TITLE IN CONTINUATION  
(OR NEW ISSUE DOCUMENT IN LIEU THEREOF)

Pada menjalankan kuasa yang diberikan oleh seksyen 168 Kanun Tanah Negara, notis adalah dengan ini diberi bahawa adalah dicadangkan hendak menggantikan surat hakmilik yang dikeluarkan bagi tanah-tanah yang tersebut dalam Jadual di bawah ini kerana sebab-sebab yang berikut:

Dokumen hakmilik keluaran telah hilang.



In exercise of the powers conferred by section 168 of the National Land Code, notice is hereby given that it is proposed to issue title in continuation to the lands described in the Schedule below for the following reasons:

The issue document of title has lost.

JADUAL/SCHEDULE

Mukim	No. Lot/Bahagian dan No. Fail	Keluasan/Jenis dan No. Surat Hakmilik
<i>Mukim</i>	<i>Lot No./Share and File No.</i>	<i>Area/Description and No. of Title</i>
		Hektar/ Hectares
		G.M.
Ayer Puteh	5966 PTH.IH.32/2019	3.0852 5782
Ayer Puteh	6270 PTP.IH.32/2019	0.7194 877

Bertarikh 13 Februari 2020

Dated 13 February 2020

[PSU(K) 946-1379 Jld. 229; PTP.IH.53/1991(149)]

MOHAMMAD IQBAL BIN ZAINAL ABIDIN  
*Penolong Pentadbir Tanah Pendang  
 b.p. Pentadbir Tanah Pendang  
 Kedah/  
 Assistant Land Administrator Pendang  
 for Land Administrator Pendang  
 Kedah*

**No. 333.**

(Seksyen 168)

NOTIS BERKENAAN DENGAN CADANGAN HENDAK MENGELUARKAN  
 HAKMILIK SAMBUNGAN (ATAU SURATAN YANG DIKELUARKAN YANG  
 BAHARU SEBAGAI GANTINYA)

(Section 168)

NOTICE OF INTENTION TO ISSUE TITLE IN CONTINUATION  
 (OR NEW ISSUE DOCUMENT IN LIEU THEREOF)

Pada menjalankan kuasa yang diberikan oleh seksyen 168 Kanun Tanah Negara, notis adalah dengan ini diberi bahawa adalah dicadangkan hendak menggantikan surat hakmilik yang dikeluarkan bagi tanah yang tersebut dalam Jadual di bawah:

In exercise of the powers conferred by section 168 of the National Land Code, notice is hereby given that it is proposed to replace the issue document of title to the land described in the Schedule below:

## JADUAL/SCHEDULE

Mukim/*Mukim*—Tobiar. No. Lot/*Lot No.*—796. No. Fail/*File No.*—PTP.IH.33/2019. Jenis dan Surat Hakmilik/*Description and No. of Title*—G.M. 1443. Keluasan/*Area*—0.5613 hektar/*hectares*. Sebab-sebab/*Reasons*—Dokumen hakmilik keluaran telah hilang/*The issue document of title has lost*.

Bertarikh 13 Februari 2020

Dated 13 February 2020

[PSU(K) 946-1379 Jld. 229; PTP.IH.53/1991(149)]

MOHAMMAD IQBAL BIN ZAINAL ABIDIN  
*Penolong Pentadbir Tanah Pendang*  
*b.p. Pentadbir Tanah Pendang*  
*Kedah/*  
*Assistant Land Administrator Pendang*  
*for Land Administrator Pendang*  
*Kedah*

**No. 334.**

(Seksyen 168)

NOTIS BERKENAAN DENGAN CADANGAN HENDAK MENGELUARKAN  
 HAKMILIK SAMBUNGAN (ATAU SURATAN YANG DIKELUARKAN YANG  
 BAHARU SEBAGAI GANTINYA)

(Section 168)

NOTICE OF INTENTION TO ISSUE TITLE IN CONTINUATION  
 (OR NEW ISSUE DOCUMENT IN LIEU THEREOF)

Pada menjalankan kuasa yang diberikan oleh seksyen 168 Kanun Tanah Negara, notis adalah dengan ini diberi bahawa adalah dicadangkan hendak menggantikan surat hakmilik yang dikeluarkan bagi tanah yang tersebut dalam Jadual di bawah:

In exercise of the powers conferred by section 168 of the National Land Code, notice is hereby given that it is proposed to replace the issue document of title to the land described in the Schedule below:

## JADUAL/SCHEDULE

Mukim/*Mukim*—Padang Pusing. No. Lot/*Lot No.*—2225. No. Fail/*File No.*—PTP.IH.34/2019. Jenis dan Surat Hakmilik/*Description and No. of Title*—G.M. 280. Keluasan/*Area*—1.4128 hektar/*hectares*. Sebab-sebab/*Reasons*—Dokumen hakmilik keluaran telah hilang/*The issue document of title has lost*.

Bertarikh 13 Februari 2020

Dated 13 February 2020

[PSU(K) 946-1379 Jld. 229; PTP.IH.53/1991(149)]

MOHAMMAD IQBAL BIN ZAINAL ABIDIN  
*Penolong Pentadbir Tanah Pendang*  
*b.p. Pentadbir Tanah Pendang*  
*Kedah/*  
*Assistant Land Administrator Pendang*  
*for Land Administrator Pendang*  
*Kedah*

**No. 335.**

(Seksyen 168)

NOTIS BERKENAAN DENGAN CADANGAN HENDAK MENGELUARKAN  
HAKMILIK SAMBUNGAN (ATAU SURATAN YANG DIKELUARKAN YANG  
BAHARU SEBAGAI GANTINYA)

(Section 168)

NOTICE OF INTENTION TO ISSUE TITLE IN CONTINUATION  
(OR NEW ISSUE DOCUMENT IN LIEU THEREOF)

Pada menjalankan kuasa yang diberikan oleh seksyen 168 Kanun Tanah Negara, notis adalah dengan ini diberi bahawa adalah dicadangkan hendak menggantikan surat hakmilik yang dikeluarkan bagi tanah yang tersebut dalam Jadual di bawah:

In exercise of the powers conferred by section 168 of the National Land Code, notice is hereby given that it is proposed to replace the issue document of title to the land described in the Schedule below:

JADUAL/SCHEDULE

Mukim/*Mukim*—Pekan Tanah Merah. No. Lot/*Lot No.*—3359. No. Fail/*File No.*—PTP.IH.35/2019. Jenis dan Surat Hakmilik/*Description and No. of Title*—G.M. 234. Keluasan/*Area*—3.947 hektar/*hectares*. Sebab-sebab/*Reasons*—Dokumen hakmilik keluaran telah hilang/*The issue document of title has lost*.

Bertarikh 13 Februari 2020

Dated 13 February 2020

[PSU(K) 946-1379 Jld. 229; PTP.IH.53/1991(149)]

MOHAMMAD IQBAL BIN ZAINAL ABIDIN  
*Penolong Pentadbir Tanah Pendang*  
*b.p. Pentadbir Tanah Pendang*  
*Kedah*  
*Assistant Land Administrator Pendang*  
*for Land Administrator Pendang*  
*Kedah*

**No. 336.**

(Seksyen 168)

NOTIS BERKENAAN DENGAN CADANGAN HENDAK MENGELUARKAN  
HAKMILIK SAMBUNGAN (ATAU SURATAN YANG DIKELUARKAN YANG  
BAHARU SEBAGAI GANTINYA)

(Section 168)

NOTICE OF INTENTION TO ISSUE TITLE IN CONTINUATION  
(OR NEW ISSUE DOCUMENT IN LIEU THEREOF)

Pada menjalankan kuasa yang diberikan oleh seksyen 168 Kanun Tanah Negara, notis adalah dengan ini diberi bahawa adalah dicadangkan hendak menggantikan surat hakmilik yang dikeluarkan bagi tanah yang tersebut dalam Jadual di bawah:

In exercise of the powers conferred by section 168 of the National Land Code, notice is hereby given that it is proposed to replace the issue document of title to the land described in the Schedule below:

JADUAL/SCHEDULE

Mukim/*Mukim*—Ayer Puteh. No. Lot/*Lot No.*—9059. No. Fail/*File No.*—PTP.IH.37/2019. Jenis dan Surat Hakmilik/*Description and No. of Title*—G.M. 5503. Keluasan/*Area*—0.9966 hektar/*hectares*. Sebab-sebab/*Reasons*—Dokumen hakmilik keluaran telah hilang/*The issue document of title has lost*.

Bertarikh 13 Februari 2020

Dated 13 February 2020

[PSU(K) 946-1379 Jld. 229; PTP.IH.53/1991(149)]

MOHAMMAD IQBAL BIN ZAINAL ABIDIN  
*Penolong Pentadbir Tanah Pendang*  
*b.p. Pentadbir Tanah Pendang*  
*Kedah/*  
*Assistant Land Administrator Pendang*  
*for Land Administrator Pendang*  
*Kedah*

**No. 337.**

(Seksyen 168)

NOTIS BERKENAAN DENGAN CADANGAN HENDAK MENGELUARKAN  
 HAKMILIK SAMBUNGAN (ATAU SURATAN YANG DIKELUARKAN YANG  
 BAHARU SEBAGAI GANTINYA)

(Section 168)

NOTICE OF INTENTION TO ISSUE TITLE IN CONTINUATION  
 (OR NEW ISSUE DOCUMENT IN LIEU THEREOF)

Pada menjalankan kuasa yang diberikan oleh seksyen 168 Kanun Tanah Negara, notis adalah dengan ini diberi bahawa adalah dicadangkan hendak menggantikan surat hakmilik yang dikeluarkan bagi tanah yang tersebut dalam Jadual di bawah:

In exercise of the powers conferred by section 168 of the National Land Code, notice is hereby given that it is proposed to replace the issue document of title to the land described in the Schedule below:

## JADUAL/SCHEDULE

Mukim/*Mukim*—Pekan Tokai. No. Lot/*Lot No.*—60109. No. Fail/*File No.*—PTP.IH.39/2019. Jenis dan Surat Hakmilik/*Description and No. of Title*—G.M. 962. Keluasan/*Area*—4.47 hektar/*hectares*. Sebab-sebab/*Reasons*—Dokumen hakmilik keluaran telah hilang/*The issue document of title has lost*.

Bertarikh 13 Februari 2020

Dated 13 February 2020

[PSU(K) 946-1379 Jld. 229; PTP.IH.53/1991(149)]

MOHAMMAD IQBAL BIN ZAINAL ABIDIN  
*Penolong Pentadbir Tanah Pendang*  
*b.p. Pentadbir Tanah Pendang*  
*Kedah/*  
*Assistant Land Administrator Pendang*  
*for Land Administrator Pendang*  
*Kedah*

**No. 338.**

(Seksyen 187B)

NOTIS MENGENAI CADANGAN HENDAK MENGELUARKAN DOKUMEN  
HAKMILIK KELUARAN SEMENTARA YANG BARU

(Section 187B)

NOTICE OF INTENTION TO ISSUE NEW DOCUMENT OF QUALIFIED TITLE

Pada menjalankan kuasa yang diberi oleh seksyen 187B Kanun Tanah Negara, notis adalah dengan ini diberi bahawa adalah dicadangkan untuk menggantikan dokumen hakmilik keluaran sementara bagi tanah yang diperihalkan dalam Jadual di bawah ini:

In exercise of the powers conferred by section 187B of the National Land Code, notice is hereby given that it is proposed to replace of issue document of qualified title to the land described in the Schedule below:

## JADUAL/SCHEDULE

Bandar/*Town*—Baling. Daerah/*District*—Baling. No. P.T./*P.T. No.*—3351. No. Fail/*File No.*—PTG.Ked./B/8/2020(IH). Perihal dan Surat Hakmilik/*Description and No. of Title*—H.S.(D) 2582. Keluasan/*Area*—111.0191 meter persegi/*square metres*. Sebab-sebab/*Reasons*—Dokumen hakmilik sementara keluaran telah hilang/*The issue document of qualified title has been lost*.

Bertarikh 21 Januari 2020

Dated 21 January 2020

[PSU(K) 946-1379 Jld. 229; PTG.Ked./B/8/2020(IH)(3)]

SITI HAJAR AINI BINTI MAT REJAB  
*Timbalan Pendaftar*  
*b.p. Pendaftar Surat-surat Hakmilik Tanah*  
*Pejabat Pengarah Tanah dan Galian*  
*Kedah*

No. 339.

[Perenggan 261(1)(c)]

SURAT SAMAN KEPADA PENGGADAI SUPAYA HADIR SIASATAN

[Paragraph 261(1)(c)]

SUMMONS TO A CHARGOR TO APPEAR IN AN ENQUIRY

Di Pejabat Tanah Kota Setar, Kedah.

DI ANTARA

HONG LEONG ISLAMIC BANK BERHAD

Pemegang Gadaian

DAN

OOI SENG LEE  
(K/P 820623-02-5591)  
OOI BIN HAI  
(K/P 490805-02-5067)

Penggadai

Yang beralamat di 143, Taman Keranji, Jalan Alor Mengkudu, 05300 Alor Setar, Kedah Darul Aman dan A-6, Lorong Tanjong, Jalan Langgar, 05460 Alor Setar, Kedah Darul Aman.

Di dalam gadaian yang tersebut dalam Jadual di bawah ini bagi tanah/pajakan/pajakan kecil yang tersebut di dalamnya.

Bahawasanya saya telah menerima daripada pemegang gadai dalam gadaian yang tersebut, suatu permohonan supaya perintah jualan dikeluarkan di bawah subseksyen 260(2) Kanun Tanah Negara.

Dan bahawasanya saya bercadang hendak mengadakan suatu siasatan berkenaan dengan permohonan tersebut di Pejabat Tanah Kota Setar pada hari Selasa, 17 Mac 2020 pukul 9.30 pagi.

Maka oleh yang demikian, menurut perenggan 261(1)(c) Kanun Tanah Negara, tuan/puan adalah dengan ini dikehendaki hadir dalam siasatan tersebut dan menunjukkan sebab-sebab mengapa perintah tersebut tidak patut dibuat.

At Land Office of Kota Setar, Kedah.

BETWEEN

HONG LEONG ISLAMIC BANK BERHAD

Chargee

AND

OOI SENG LEE  
(I/C 820623-02-5591)  
OOI BIN HAI  
(I/C 490805-02-5067)

Chargor

Residing at 143, Taman Keranji, Jalan Alor Mengkudu, 05300 Alor Setar, Kedah Darul Aman and A-6, Lorong Tanjong, Jalan Langgar, 05460 Alor Setar, Kedah Darul Aman.

As a chargor in the charge as mentioned in the Schedule below for land/ lease/sub-lease as mentioned therein.

Notice is hereby given that I received from the chargee in the charge an application for an order to be issued under subsection 260(2) of the National Land Code.

And I hereby propose to hold an enquiry in respect of the above application at the Land Office Kota Setar, on Tuesday, 17 March 2020 at 9.30 a.m.

Therefore as required under paragraph 261(1)(c) of the National Land Code, you are hereby as required to appear at the enquiry and show cause why the above order should not be made.

JADUAL TANAH DAN KEPENTINGAN/*SCHEDULE OF LAND AND INTEREST*

Bandar/Town—Alor Setar (dulu Mukim Derga). No. Lot/Lot No.—541, Seksyen 43 (dulu P.T. 4489). Jenis dan No. Hakmilik/*Description and No. of Title*—G.M. 30133 (dulu H.S.M. 305). Bahagian Tanah (jika ada)/*Share of Land (if any)*—Kesemua. No. Berdaftar Gadaian (jika ada)/*Registered No. of Charge (if any)*—No. Pers. 1898/2004.

Bertarikh 4 Februari 2020

Dated 4 February 2020

[PSU(K) 946-1379 Jld. 228; PTKS/Q/181/2019]

OMMULKHAIR BINTI AHMAD  
*Penolong Pentadbir Tanah  
b.p. Pentadbir Tanah Kota Setar  
Kedah/  
Assistant Land Administrator  
for Land Administrator Kota Setar  
Kedah*

**No. 340.**

[Perenggan 261(1)(c)]

SURAT SAMAN KEPADA PENGGADAI SUPAYA HADIR SIASATAN

[Paragraph 261(1)(c)]

SUMMONS TO A CHARGOR TO APPEAR IN AN ENQUIRY

Di Pejabat Tanah Kota Setar, Kedah.

DI ANTARA

AMBANK (M) BERHAD

Pemegang Gadaian

DAN

ANG SHIN HAN  
(K/P 961126-02-5995)  
ANG SHI ZHE  
(K/P 950321-02-5161)

Penggadai

Yang beralamat di 92, Taman Gemilang Fasa 2, Jalan Kuala Sala, Kota Sarang Semut, 06800 Alor Setar, Kedah Darul Aman dan 1008, Jalan Kundur, Taman Gunung Raya Fasa 2, 05400 Alor Setar, Kedah Darul Aman.

Di dalam gadaian yang tersebut dalam Jadual di bawah ini bagi tanah/pajakan/pajakan kecil yang tersebut di dalamnya.

Bahawasanya saya telah menerima daripada pemegang gadai dalam gadaian yang tersebut, suatu permohonan supaya perintah jualan dikeluarkan di bawah subseksyen 260(2) Kanun Tanah Negara.

Dan bahawasanya saya bercadang hendak mengadakan suatu siasatan berkenaan dengan permohonan tersebut di Pejabat Tanah Kota Setar pada hari Selasa, 17 Mac 2020 pukul 9.30 pagi.

Maka oleh yang demikian, menurut perenggan 261(1)(c) Kanun Tanah Negara, tuan/puan adalah dengan ini dikehendaki hadir dalam siasatan tersebut dan menunjukkan sebab-sebab mengapa perintah tersebut tidak patut dibuat.

At Land Office of Kota Setar, Kedah.

BETWEEN

AMBANK (M) BERHAD

Chargee

AND

ANG SHIN HAN  
(I/C 961126-02-5995)  
ANG SHI ZHE  
(I/C 950321-02-5161)

Chargor

Residing at 92, Taman Gemilang Fasa 2, Jalan Kuala Sala, Kota Sarang Semut, 06800 Alor Setar, Kedah Darul Aman and 1008, Jalan Kundur, Taman Gunung Raya Fasa 2, 05400 Alor Setar, Kedah Darul Aman.

As a chargor in the charge as mentioned in the Schedule below for land/lease/sub-lease as mentioned therein.

Notice is hereby given that I received from the chargee in the charge an application for an order to be issued under subsection 260(2) of the National Land Code.

And I hereby propose to hold an enquiry in respect of the above application at the Land Office Kota Setar, on Tuesday, 17 Mac 2020 at 9.30 a.m.

Therefore as required under paragraph 261(1)(c) of the National Land Code, you are hereby as required to appear at the enquiry and show cause why the above order should not be made.



JADUAL TANAH DAN KEPENTINGAN/*SCHEDULE OF LAND AND INTEREST*

Bandar/*Town*—Alor Setar. No. Lot/*Lot No.*—38, Seksyen 47. Jenis dan No. Hakmilik/*Description and No. of Title*—P.M. 2736. Bahagian Tanah (jika ada)/*Share of Land (if any)*—Kesemua. No. Berdaftar Gadaian (jika ada)/*Registered No. of Charge (if any)*—No. Pers. 3698/2017.

Bertarikh 5 Februari 2020

Dated 5 February 2020

[PSU(K) 946-1379 Jld. 228; PTKS/Q/172/2019]

OMMULKHAIR BINTI AHMAD  
*Penolong Pentadbir Tanah*  
*b.p. Pentadbir Tanah Kota Setar*  
*Kedah/*  
*Assistant Land Administrator*  
*for Land Administrator Kota Setar*  
*Kedah*

**No. 341.**

(Seksyen 326)

## NOTIS BERKENAAN DENGAN CADANGAN HENDAK MEMOTONG KAVEAT

(Section 326)

## NOTICE OF INTENDED REMOVAL OF CAVEAT

Kepada Lim Heap Hoe (K/P 731209-02-5081) beralamat di 28-C, Taman Gunung Perak, Jalan Lencong Barat, Alor Setar dan atas permintaannya Kaveat Persendirian Berdaftar No. Pers. 1189/2019 adalah dimasukkan ke dalam hakmilik bagi tanah yang diperihalkan dalam Jadual di bawah ini.

Bahawasanya kaveat di atas itu adalah dimaksudkan supaya mengikat tanah itu sendiri/kepentingan khusus yang diperihalkan dalam Jadual tersebut.

Dan bahawasanya Lye Mooi Huat (K/P 581126-02-5157) tuan punya tanah. Pemohon telah membuat permohonan kepada saya supaya kaveat yang tersebut itu dipotong.

Adalah diberi notis bahawa, pada menjalankan kuasa-kuasa yang diberi oleh seksyen 326, Kanun Tanah Negara, saya akan, apabila habis tempoh dua bulan dari tarikh penyampaian notis ini, atau sesuatu tempoh yang lebih lanjut (jika ada) sebagaimana yang diperintah oleh Mahkamah, memotong kaveat itu.

To Lim Heap Hoe (K/P 731209-02-5081) of 28-C, Taman Gunung Perak, Jalan Lencong Barat, Alor Setar at whose instance Private Caveat Registered No. 1189/2019 is entered upon the title to the land described in the Schedule below.

Whereas the above caveat is expressed to bind the land itself/the particular interest described in the said Schedule.

And whereas Lye Mooi Huat (I/C 581126-02-5157) \*the proprietor of the land has applied to me for the removal of the said caveat.

Take notice that, in exercise of the power conferred by section 326 of the National Land Code, I shall, at the expiry of the period of two month from the date of service of this notice, or of such further period (if any) as the Court may order, remove the caveat.

JADUAL TANAH DAN KEPENTINGAN/*SCHEDULE OF LAND AND INTEREST*

Bandar/Town—Alor Setar. No. Lot/Lot No.—4574. Jenis dan No. Hakmilik/*Description and No. of Title—G.M. 11322. Bahagian Tanah (jika ada)/Share of land (if any)—1/1 bahagian.*

Bertarikh 10 November 2019

Dated 10 November 2019

[PSU(K) 946-1379 Jld. 229; PTKS/C/6/1986 FK. 334/2019(2)]

OMMULKHAIR BINTI AHMAD  
*Penolong Pentadbir Tanah*  
*b.p. Pentadbir Tanah Kota Setar*  
*Kedah/*  
*Assistant Land Administrator*  
*for Land Administrator Kota Setar*  
*Kedah*

**No. 342.**

(Seksyen 326)

NOTIS BERKENAAN DENGAN CADANGAN HENDAK MEMOTONG KAVEAT

(Section 326)

NOTICE OF INTENDED REMOVAL OF CAVEAT

Kepada Md Shahminar bin Mohd Noor (K/P 621231-02-5451) beralamat di 2, Lorong Pahlawan Telok Wanjah, 05200 Alor Setar, Kedah dan atas permintaannya Kaveat Persendirian Berdaftar No. Pers. 2111/2019 adalah dimasukkan ke dalam hakmilik bagi tanah yang diperihalkan dalam Jadual di bawah ini.

Bahawasanya kaveat di atas itu adalah dimaksudkan supaya mengikat tanah itu sendiri/kepentingan khusus yang diperihalkan dalam Jadual tersebut.

Dan bahawasanya Hashim bin Omar (K/P 620630-02-5745) tuan punya tanah. Pemohon telah membuat permohonan kepada saya supaya kaveat yang tersebut itu dipotong.

Adalah diberi notis bahawa, pada menjalankan kuasa-kuasa yang diberi oleh seksyen 326, Kanun Tanah Negara, saya akan, apabila habis tempoh dua bulan dari tarikh penyampaian notis ini, atau sesuatu tempoh yang lebih lanjut (jika ada) sebagaimana yang diperintah oleh Mahkamah, memotong kaveat itu.

To Md Shahminar bin Mohd Noor (K/P 621231-02-5451) of 2, Lorong Pahlawan Telok Wanjah, 05200 Alor Setar, Kedah at whose instance Private Caveat Registered No. 2111/2019 is entered upon the title to the land described in the Schedule below.

Whereas the above caveat is expressed to bind the land itself/the particular interest described in the said Schedule.

And whereas Hashim bin Omar (I/C 620630-02-5745) the proprietor of the land has applied to me for the removal of the said caveat.

Take notice that, in exercise of the power conferred by section 326 of the National Land Code, I shall, at the expiry of the period of two month from the date of service of this notice, or of such further period (if any) as the Court may order, remove the caveat.

JADUAL TANAH DAN KEPENTINGAN/*SCHEDULE OF LAND AND INTEREST*

Bandar/Town—Kuala Kedah. No. Lot/Lot No.—3283. Jenis dan No. Hakmilik/*Description and No. of Title*—G.M. 6204. Bahagian Tanah (jika ada)/*Share of land (if any)*—1/1 bahagian.

Bertarikh 26 November 2019

Dated 26 November 2019

[PSU(K) 946-1379 Jld. 228; PTKS/C/6/1986 FK. 3528/2019(2)]

OMMULKHAIR BINTI AHMAD  
*Penolong Pentadbir Tanah*  
*b.p. Pentadbir Tanah Kota Setar*  
*Kedah/*  
*Assistant Land Administrator*  
*for Land Administrator Kota Setar*  
*Kedah*

JADUAL I  
(Aturan 23(2))

ATURAN SURAT-SURAT HAKMILIK SEMENTARA (MASA  
PERALIHAN) KEDAH TAHUN 1967

SCHEDULE I  
(Rule 23(2))

KEDAH PROVISIONAL TITLES (TRANSITIONAL RULES) 1967

**No. 343.**

NOTIS TUJUAN HENDAK MENGELUARKAN SALINAN HAKMILIK SEMENTARA  
(PROVISIONAL TITLES) YANG DIAKUI SAH

NOTICE OF INTENTION TO ISSUE CERTIFIED COPIES OF PROVISIONAL TITLE

Dengan ini diberi notis adalah dicadangkan hendak dikeluarkan salinan surat hakmilik sementara (Provisional Titles) yang diakui sah mengenai tanah-tanah yang tersebut di dalam Jadual di bawah kerana sebab-sebab yang berikut:

Notice is hereby given that it is proposed to issue certified copies of provisional title in respect of the lands described in the Schedule below for the following reasons:

JADUAL/SCHEDULE

Bandar/Pekan/Mukim/Town/Village/Mukim—Naga. Jenis dan No. Hakmilik/  
*Description and No. of Title*—SAH 879/1355. No. Fail/*File No.*—I/H 6/2020.  
Keluasan/Area—0.285 hektar/*hectares*. Sebab/*Reason*—Hilang/*Lost*.

Bertarikh 30 Januari 2020

Dated 30 January 2020

[PSU(K) 946-1379 Jld 228; PTKP/I/H/6/2020(02)]

FARAH NABILAH BINTI MOHAMMAD ANUAR  
*Penolong Pentadbir Tanah (Pendaftaran)*  
*b.p. Pentadbir Tanah Kubang Pasu*  
*Kedah*

**No. 344.**

NOTIS TUJUAN HENDAK MENGELUARKAN SALINAN HAKMILIK SEMENTARA  
(PROVISIONAL TITLES) YANG DIAKUI SAH

NOTICE OF INTENTION TO ISSUE CERTIFIED COPIES OF PROVISIONAL TITLE

Dengan ini diberi notis adalah dicadangkan hendak dikeluarkan salinan surat hakmilik sementara (Provisional Titles) yang diakui sah mengenai tanah-tanah yang tersebut di dalam Jadual di bawah kerana sebab-sebab yang berikut:

Notice is hereby given that it is proposed to issue certified copies of provisional title in respect of the lands described in the Schedule below for the following reasons:

## JADUAL/SCHEDULE

Bandar/Pekan/ Mukim	No. Lot/Bahagian dan No. Fail	Keluasan/Jenis dan No. Surat Hakmilik	Sebab-sebab
<i>Town/Village/ Mukim</i>	<i>Lot No./Share and File No.</i>	<i>Area/Description and No. of Title</i>	<i>Reasons</i>
		Meter      H.S.M. Persegi/ Square Metres	
Bandar Darulaman	Plot 72    I/H 10/2020	111.3417    1968	Hilang/ <i>Lost</i>
Bandar Darulaman	Plot 73    I/H 10/2020	102.7508    1969	Hilang/ <i>Lost</i>

Bertarikh 30 Januari 2020

Dated 30 January 2020

[PSU(K) 946-1379 Jld 229; PTKP/I/H/10/2020(02)]

FARAH NABILAH BINTI MOHAMMAD ANUAR  
*Penolong Pentadbir Tanah (Pendaftaran)*  
*b.p. Pentadbir Tanah Kubang Pasu*  
*Kedah*

Hakcipta Pencetak (H)

PERCETAKAN NASIONAL MALAYSIA BERHAD

Semua Hak Terpelihara. Tiada mana-mana bahagian jua daripada penerbitan ini boleh diterbitkan semula atau disimpan di dalam bentuk yang boleh diperolehi semula atau disiarkan dalam sebarang bentuk dengan apa jua cara elektronik, mekanikal, fotokopi, rakaman dan/atau sebaliknya tanpa mendapat izin daripada Percetakan Nasional Malaysia Berhad (Pencetak kepada Kerajaan Malaysia yang dilantik).



DICETAK OLEH  
PERCETAKAN NASIONAL MALAYSIA BERHAD  
CAWANGAN ALOR SETAR  
BAGI PIHAK DAN DENGAN PERINTAH KERAJAAN MALAYSIA