



NEGERI JOHOR

Warta Kerajaan

DITERBITKAN DENGAN KUASA

GOVERNMENT OF JOHORE GAZETTE

PUBLISHED BY AUTHORITY

Jil. 61

17hb Ogos 2017

No. 17

AKTA PERHUTANAN NEGARA 1984

(Akta 313)

NATIONAL FORESTRY ACT 1984

(Act 313)

No. 3856.

PERLANTIKAN DI BAWAH SUBSEKSYEN 3(1)
APPOINTMENT UNDER SUBSECTION 3(1)

Pada menjalankan kuasa yang diberikan oleh subseksyen 3(1) Akta Perhutanan Negara, 1984 [*Akta 313*], Pihak Berkuasa Negeri telah melantik orang yang dinamakan dalam ruang (2) Jadual untuk memegang jawatan yang dinyatakan bersementang dengan nama mereka masing-masing dalam ruang (3) mulai tarikh yang dinyatakan dalam ruang (4).

JADUAL

Bil. (1)	Nama (2)	Jawatan (3)	Tarikh Lantikan (4)
1.	Jennifer Anak Francis	Pegawai Hutan Daerah Johor Timur (Mersing), Jabatan Perhutanan Negeri Johor	19.9.2016
2.	Mohamad Farhan bin Sukiman	Pegawai Hutan Daerah Johor Utara (Segamat), Jabatan Perhutanan Negeri Johor	29.8.2016

Bertarikh 31 Julai 2017

[PHJ.BP. 192/951/1 Klt. 4; PUNJ.PP. 950-6/WR/001/1-3(27)]

SHUBANAH BINTI YUSUF
*Jurutulis Majlis Mesyuarat Kerajaan
Johor*

In exercise of the powers conferred by subsection 3(1) of the National Forestry Act, 1984 [*Act 313*], the State Authority has appointed the persons named in column (2) of the Schedule for the posts specified against their respective names in column (3) with effect from the dates specified in column (4).

SCHEDULE

No. (1)	Name (2)	Designation (3)	Date of Appointment (4)
1.	Jennifer Anak Francis	District Forest Officer, East Of Johor, Mersing District	19.9.2016
2.	Mohamad Farhan bin Sukiman	District Forest Officer, North Of Johor, Segamat District	29.8.2016

Dated 31 July 2017

[PHJ.BP. 192/951/1 Klt. 4; PUNJ.PP. 950-6/WR/001/1-3(27)]

SHUBANAH BINTI YUSUF
*Clerk of the State Executive Council
Johore*

No. 3857.

PERLANTIKAN DI BAWAH SUBSEKSYEN 3(1)
APPOINTMENT UNDER SUBSECTION 3(1)

Pada menjalankan kuasa yang diberikan oleh subseksyen 3(1) Akta Perhutanan Negara, 1984 [*Akta 313*], Pihak Berkuasa Negeri telah melantik orang yang dinamakan dalam ruang (2) Jadual untuk memegang jawatan yang dinyatakan bersementang namanya dalam ruang (3) mulai tarikh yang dinyatakan dalam ruang (4).

JADUAL

Bil. (1)	Nama (2)	Jawatan (3)	Tarikh Lantikan (4)
1.	Azuan bin Mohd. Sukri	Penolong Pengarah (Hutan Lipur), Jabatan Perhutanan Negeri Johor	29.8.2016

Bertarikh 31 Julai 2017

[PHJ.BP. 192/951/1 Klt. 4; PUNJ.PP. 950-6/WR/001/1-3(27)]

SHUBANAH BINTI YUSUF
*Jurutulis Majlis Mesyuarat Kerajaan
Johore*

In exercise of the powers conferred by subsection 3(1) of the National Forestry Act, 1984 [*Act 313*], the State Authority has appointed the person named in column (2) of the Schedule for the post specified against his name in column (3) with effect from the dates specified in column (4).

SCHEDULE

No. (1)	Name (2)	Designation (3)	Date of Appointment (4)
1.	Azuan bin Mohd. Sukri	Assistant Director (Amenity Forest), Forestry Department Of Johore	29.8.2016

Dated 31 July 2017

[PHJ.BP. 192/951/1 Klt. 4; PUNJ.PP. 950-6/WR/001/1-3(27)]

SHUBANAH BINTI YUSUF
*Clerk of the State Executive Council
Johore*

ENAKMEN RIZAB MELAYU 1936
MALAY RESERVATIONS ENACTMENT 1936

No. 3858.

PERISYTIHARAN DI BAWAH SEKSYEN 6
DECLARATION UNDER SECTION 6

Bahawa permohonan telah diperbuat kepada Pengarah di bawah peruntukan-peruntukan seksyen-kecil (i) bagi seksyen 6 Enakmen Kawasan Rizab Melayu Tahun 1936 oleh tuan punya tanah sebagaimana yang diterangkan dalam Jadual bersama-sama ini supaya tanahnya itu dijadikan Kawasan Rizab Melayu;

Dan bahawa pemberitahu mengenai permohonan sebagaimana yang dikehendaki oleh seksyen-kecil (ii) itu telah diberi pada waktunya;

W.K.J. 3196
bertarikh
10.11.2016
dan
24.11.2016.

Dan bahawa tempoh selama dua bulan yang ditetapkan dalam seksyen-kecil (iii) itu telah habis tempohnya;

Dari itu, pada menjalankan kuasa-kuasa yang diberi oleh seksyen-kecil (iii), maka dengan ini Pengarah Tanah dan Galian, mengisytiharkan tanah sebagaimana yang dibutirkan dalam Jadual bersama-sama ini dijadikan Kawasan Rizab Melayu.

Whereas application was made to the Director under the provisions of sub-section (i) of section 6 of the Malay Reservations Enactment 1936, by the proprietor of the holding described in the Schedule hereto to have her holding made a Malay Reservation;

And whereas notice of the said application as required by sub-section (ii) was duly given;

J.G.N. 3196
dated
10.11.2016
and
24.11.2016.

And whereas the period of two months prescribed by sub-section (iii) has since lapsed;

Now, therefore, in exercise of the powers conferred by sub-section (iii), the Director of Lands and Mines, hereby declares the holding described in the Schedule hereto to be a Malay Reservation.

BUTIR-BUTIR KENYATAAN TANAH
DESCRIPTION OF HOLDING

Daerah/District—Johor Bahru. Mukim—Plentong.

Bil. Surat Punya	Bil. Lot	Luas	Tuan Punya Berdaftar
Title No. H.S.(D)	Lot No. P.T.D.	Area Meter Persegi	Registered Owner
550436	180417	341.061	Normah bt. Ahamd

Bertarikh 21 Mei 2017

Dated 21 May 2017

[PTG 02/02/02/1003/0073/2016/0081/2016;

PTD/JB/RIZ. 73/2016]

AZLAN AFANDI BIN SAUFFEE AFANDI
Penolong Pengarah (Pembangunan)
b.p. Timbalan Pengarah Negeri
Pejabat Tanah dan Galian
Johor

No. 3859.

PERISYTIHARAN DI BAWAH SEKSYEN 6
DECLARATION UNDER SECTION 6

Bahawa permohonan telah diperbuat kepada Pengarah di bawah peruntukan-peruntukan seksyen-kecil (i) bagi seksyen 6 Enakmen Kawasan Rizab Melayu Tahun 1936 oleh tuan punya tanah sebagaimana yang diterangkan dalam Jadual bersama-sama ini supaya tanahnya itu dijadikan Kawasan Rizab Melayu;

W.K.J. 3197
bertarikh
10.11.2016
dan
24.11.2016.

Dan bahawa pemberitahu mengenai permohonan sebagaimana yang dikehendaki oleh seksyen-kecil (ii) itu telah diberi pada waktunya;

Dan bahawa tempoh selama dua bulan yang ditetapkan dalam seksyen-kecil (iii) itu telah habis tempohnya;

Dari itu, pada menjalankan kuasa-kuasa yang diberi oleh seksyen-kecil (iii), maka dengan ini Pengarah Tanah dan Galian, mengisytiharkan tanah sebagaimana yang dibutirkan dalam Jadual bersama-sama ini dijadikan Kawasan Rizab Melayu.

Whereas application was made to the Director under the provisions of sub-section (i) of section 6 of the Malay Reservations Enactment 1936, by the proprietor of the holding described in the Schedule hereto to have her holding made a Malay Reservation;

J.G.N. 3197
dated
10.11.2016
and
24.11.2016.

And whereas notice of the said application as required by sub-section (ii) was duly given;

And whereas the period of two months prescribed by sub-section (iii) has since lapsed;

Now, therefore, in exercise of the powers conferred by sub-section (iii), the Director of Lands and Mines, hereby declares the holding described in the Schedule hereto to be a Malay Reservation.

BUTIR-BUTIR KENYATAAN TANAH
DESCRIPTION OF HOLDING

Daerah/District—Johor Bahru. Mukim—Plentong.

Bil. Surat Punya	Bil. Lot	Luas	Tuan Punya Berdaftar
Title No. H.S.(D)	Lot No. P.T.D.	Area Meter Persegi	Registered Owner
554607	180916	493.127	Rosnah bt. Madon

Bertarikh 21 Mei 2017
Dated 21 May 2017
[PTG 02/02/02/1003/0074/2016/0082/2016;
PTD/JB/RIZ. 74/2016]

AZLAN AFANDI BIN SAUFFEE AFANDI
Penolong Pengarah (Pembangunan)
b.p. Timbalan Pengarah Negeri
Pejabat Tanah dan Galian
Johor

No. 3860.PERISYTIHARAN DI BAWAH SEKSYEN 6
DECLARATION UNDER SECTION 6

Bahawa permohonan telah diperbuat kepada Pengarah di bawah peruntukan-peruntukan seksyen-kecil (i) bagi seksyen 6 Enakmen Kawasan Rizab Melayu Tahun 1936 oleh tuan punya tanah sebagaimana yang diterangkan dalam Jadual bersama-sama ini supaya tanahnya itu dijadikan Kawasan Rizab Melayu;

Dan bahawa pemberitahu mengenai permohonan sebagaimana yang dikehendaki oleh seksyen-kecil (ii) itu telah diberi pada waktunya;

W.K.J. 3198
bertarikh
10.11.2016
dan
24.11.2016.

Dan bahawa tempoh selama dua bulan yang ditetapkan dalam seksyen-kecil (iii) itu telah habis tempohnya;

Dari itu, pada menjalankan kuasa-kuasa yang diberi oleh seksyen-kecil (iii), maka dengan ini Pengarah Tanah dan Galian, mengisytiharkan tanah sebagaimana yang dibutirkan dalam Jadual bersama-sama ini dijadikan Kawasan Rizab Melayu.

Whereas application was made to the Director under the provisions of sub-section (i) of section 6 of the Malay Reservations Enactment 1936, by the proprietor of the holding described in the Schedule hereto to have his holding made a Malay Reservation;

And whereas notice of the said application as required by sub-section (ii) was duly given;

J.G.N. 3198
dated
10.11.2016
and
24.11.2016.

And whereas the period of two months prescribed by sub-section (iii) has since lapsed;

Now, therefore, in exercise of the powers conferred by sub-section (iii), the Director of Lands and Mines, hereby declares the holding described in the Schedule hereto to be a Malay Reservation.

BUTIR-BUTIR KENYATAAN TANAH
DESCRIPTION OF HOLDING

Daerah/District—Johor Bahru. Mukim—Plentong.

Bil. Surat Punya	Bil. Lot	Luas	Tuan Punya Berdaftar
Title No. H.S.(D)	Lot No. P.T.D.	Area Meter Persegi	Registered Owner
554616	204628	244.94	Hashim bin Mohamad

Bertarikh 21 Mei 2017

Dated 21 May 2017

[PTG 02/02/02/1003/0075/2016/0083/2016;

PTD/JB/RIZ. 75/2016]

AZLAN AFANDI BIN SAUFFEE AFANDI
Penolong Pengarah (Pembangunan)
b.p. Timbalan Pengarah Negeri
Pejabat Tanah dan Galian
Johor

No. 3861.PERISYTIHARAN DI BAWAH SEKSYEN 6
DECLARATION UNDER SECTION 6

Bahawa permohonan telah diperbuat kepada Pengarah di bawah peruntukan-peruntukan seksyen-kecil (i) bagi seksyen 6 Enakmen Kawasan Rizab Melayu Tahun 1936 oleh tuan punya tanah sebagaimana yang diterangkan dalam Jadual bersama-sama ini supaya tanahnya itu dijadikan Kawasan Rizab Melayu;

W.K.J. 3199
bertarikh
10.11.2016
dan
24.11.2016.

Dan bahawa pemberitahu mengenai permohonan sebagaimana yang dikehendaki oleh seksyen-kecil (ii) itu telah diberi pada waktunya;

Dan bahawa tempoh selama dua bulan yang ditetapkan dalam seksyen-kecil (iii) itu telah habis tempohnya;

Dari itu, pada menjalankan kuasa-kuasa yang diberi oleh seksyen-kecil (iii), maka dengan ini Pengarah Tanah dan Galian, mengisytiharkan tanah sebagaimana yang dibutirkan dalam Jadual bersama-sama ini dijadikan Kawasan Rizab Melayu.

Whereas application was made to the Director under the provisions of sub-section (i) of section 6 of the Malay Reservations Enactment 1936, by the proprietor of the holding described in the Schedule hereto to have his holding made a Malay Reservation;

J.G.N. 3199
dated
10.11.2016
and
24.11.2016.

And whereas notice of the said application as required by sub-section (ii) was duly given;

And whereas the period of two months prescribed by sub-section (iii) has since lapsed;

Now, therefore, in exercise of the powers conferred by sub-section (iii), the Director of Lands and Mines, hereby declares the holding described in the Schedule hereto to be a Malay Reservation.

BUTIR-BUTIR KENYATAAN TANAH
DESCRIPTION OF HOLDING

Daerah/District—Johor Bahru. Mukim—Plentong.

Bil. Surat Punya	Bil. Lot	Luas	Tuan Punya Berdaftar
Title No. H.S.(D)	Lot No. P.T.D.	Area Meter Persegi	Registered Owner
554619	180551	479.931	Abd. Rahim bin Abd. Rahman

Bertarikh 21 Mei 2017
Dated 21 May 2017
[PTG 02/02/02/1003/0076/2016/0084/2016;
PTD/JB/RIZ. 76/2016]

AZLAN AFANDI BIN SAUFFEE AFANDI
Penolong Pengarah (Pembangunan)
b.p. Timbalan Pengarah Negeri
Pejabat Tanah dan Galian
Johor

No. 3862.

PERISYTIHARAN DI BAWAH SEKSYEN 6
DECLARATION UNDER SECTION 6

Bahawa permohonan telah diperbuat kepada Pengarah di bawah peruntukan-peruntukan seksyen-kecil (i) bagi seksyen 6 Enakmen Kawasan Rizab Melayu Tahun 1936 oleh tuan punya tanah sebagaimana yang diterangkan dalam Jadual bersama-sama ini supaya tanahnya itu dijadikan Kawasan Rizab Melayu;

Dan bahawa pemberitahu mengenai permohonan sebagaimana yang dikehendaki oleh seksyen-kecil (ii) itu telah diberi pada waktunya;

W.K.J. 3200
bertarikh
10.11.2016
dan
24.11.2016.

Dan bahawa tempoh selama dua bulan yang ditetapkan dalam seksyen-kecil (iii) itu telah habis tempohnya;

Dari itu, pada menjalankan kuasa-kuasa yang diberi oleh seksyen-kecil (iii), maka dengan ini Pengarah Tanah dan Galian, mengisytiharkan tanah sebagaimana yang dibutirkan dalam Jadual bersama-sama ini dijadikan Kawasan Rizab Melayu.

Whereas application was made to the Director under the provisions of sub-section (i) of section 6 of the Malay Reservations Enactment 1936, by the proprietor of the holding described in the Schedule hereto to have his holding made a Malay Reservation;

And whereas notice of the said application as required by sub-section (ii) was duly given;

J.G.N. 3200
dated
10.11.2016
and
24.11.2016.

And whereas the period of two months prescribed by sub-section (iii) has since lapsed;

Now, therefore, in exercise of the powers conferred by sub-section (iii), the Director of Lands and Mines, hereby declares the holding described in the Schedule hereto to be a Malay Reservation.

BUTIR-BUTIR KENYATAAN TANAH
DESCRIPTION OF HOLDING

Daerah/District—Johor Bahru. Mukim—Plentong.

Bil. Surat Punya	Bil. Lot	Luas	Tuan Punya Berdaftar
Title No. H.S.(D)	Lot No. P.T.D.	Area Meter Persegi	Registered Owner
554632	207631	227.466	Abd. Rahim bin Ismail

Bertarikh 21 Mei 2017
Dated 21 May 2017
[PTG 02/02/02/1003/0077/2016/0085/2016;
PTD/JB/RIZ. 77/2016]

AZLAN AFANDI BIN SAUFFEE AFANDI
Penolong Pengarah (Pembangunan)
b.p. Timbalan Pengarah Negeri
Pejabat Tanah dan Galian
Johor

No. 3863.PERISYTIHARAN DI BAWAH SEKSYEN 6
DECLARATION UNDER SECTION 6

Bahawa permohonan telah diperbuat kepada Pengarah di bawah peruntukan-peruntukan seksyen-kecil (i) bagi seksyen 6 Enakmen Kawasan Rizab Melayu Tahun 1936 oleh tuan punya tanah sebagaimana yang diterangkan dalam Jadual bersama-sama ini supaya tanahnya itu dijadikan Kawasan Rizab Melayu;

W.K.J. 3413
bertarikh
24.11.2016
dan
8.12.2016.

Dan bahawa pemberitahu mengenai permohonan sebagaimana yang dikehendaki oleh seksyen-kecil (ii) itu telah diberi pada waktunya;

Dan bahawa tempoh selama dua bulan yang ditetapkan dalam seksyen-kecil (iii) itu telah habis tempohnya;

Dari itu, pada menjalankan kuasa-kuasa yang diberi oleh seksyen-kecil (iii), maka dengan ini Pengarah Tanah dan Galian, mengisytiharkan tanah sebagaimana yang dibutirkan dalam Jadual bersama-sama ini dijadikan Kawasan Rizab Melayu.

Whereas application was made to the Director under the provisions of sub-section (i) of section 6 of the Malay Reservations Enactment 1936, by the proprietor of the holding described in the Schedule hereto to have his holding made a Malay Reservation;

J.G.N. 3413
dated
24.11.2016
and
8.12.2016.

And whereas notice of the said application as required by sub-section (ii) was duly given;

And whereas the period of two months prescribed by sub-section (iii) has since lapsed;

Now, therefore, in exercise of the powers conferred by sub-section (iii), the Director of Lands and Mines, hereby declares the holding described in the Schedule hereto to be a Malay Reservation.

BUTIR-BUTIR KENYATAAN TANAH
DESCRIPTION OF HOLDING

Daerah/District—Johor Bahru. Mukim—Plentong.

Bil. Surat Punya	Bil. Lot	Luas	Tuan Punya Berdaftar
Title No. H.S.(D)	Lot No. P.T.D.	Area Meter Persegi	Registered Owner
558606	181091	795.879	Amir Shariffuddin bin Ishak

Bertarikh 21 Mei 2017
Dated 21 May 2017
[PTG 02/02/02/1003/0130/2016/0156/2016;
PTD/JB/RIZ. 130/2016]

AZLAN AFANDI BIN SAUFFEE AFANDI
Penolong Pengarah (Pembangunan)
b.p. Timbalan Pengarah Negeri
Pejabat Tanah dan Galian
Johor

No. 3864.PERISYTIHARAN DI BAWAH SEKSYEN 6
DECLARATION UNDER SECTION 6

Bahawa permohonan telah diperbuat kepada Pengarah di bawah peruntukan-peruntukan seksyen-kecil (i) bagi seksyen 6 Enakmen Kawasan Rizab Melayu Tahun 1936 oleh tuan punya tanah sebagaimana yang diterangkan dalam Jadual bersama-sama ini supaya tanahnya itu dijadikan Kawasan Rizab Melayu;

Dan bahawa pemberitahu mengenai permohonan sebagaimana yang dikehendaki oleh seksyen-kecil (ii) itu telah diberi pada waktunya;

W.K.J. 3414
bertarikh
24.11.2016
dan
8.12.2016.

Dan bahawa tempoh selama dua bulan yang ditetapkan dalam seksyen-kecil (iii) itu telah habis tempohnya;

Dari itu, pada menjalankan kuasa-kuasa yang diberi oleh seksyen-kecil (iii), maka dengan ini Pengarah Tanah dan Galian, mengisytiharkan tanah sebagaimana yang dibutirkan dalam Jadual bersama-sama ini dijadikan Kawasan Rizab Melayu.

Whereas application was made to the Director under the provisions of sub-section (i) of section 6 of the Malay Reservations Enactment 1936, by the proprietor of the holding described in the Schedule hereto to have her holding made a Malay Reservation;

And whereas notice of the said application as required by sub-section (ii) was duly given;

J.G.N. 3414
dated
24.11.2016
and
8.12.2016.

And whereas the period of two months prescribed by sub-section (iii) has since lapsed;

Now, therefore, in exercise of the powers conferred by sub-section (iii), the Director of Lands and Mines, hereby declares the holding described in the Schedule hereto to be a Malay Reservation.

BUTIR-BUTIR KENYATAAN TANAH
DESCRIPTION OF HOLDING

Daerah/District—Johor Bahru. Mukim—Plentong.

Bil. Surat Punya	Bil. Lot	Luas	Tuan Punya Berdaftar
Title No. H.S.(D)	Lot No. P.T.D.	Area Meter Persegi	Registered Owner
558781	204617	460.019	Roszita bt. Salman

Bertarikh 21 Mei 2017

Dated 21 May 2017

[PTG 02/02/02/1003/0131/2016/0157/2016;

PTD/JB/RIZ. 131/2016]

AZLAN AFANDI BIN SAUFFEE AFANDI
Penolong Pengarah (Pembangunan)
b.p. Timbalan Pengarah Negeri
Pejabat Tanah dan Galian
Johor

No. 3865.PERISYTIHARAN DI BAWAH SEKSYEN 6
DECLARATION UNDER SECTION 6

Bahawa permohonan telah diperbuat kepada Pengarah di bawah peruntukan-peruntukan seksyen-kecil (i) bagi seksyen 6 Enakmen Kawasan Rizab Melayu Tahun 1936 oleh tuan punya tanah sebagaimana yang diterangkan dalam Jadual bersama-sama ini supaya tanahnya itu dijadikan Kawasan Rizab Melayu;

W.K.J. 3415
bertarikh
24.11.2016
dan
8.12.2016.

Dan bahawa pemberitahu mengenai permohonan sebagaimana yang dikehendaki oleh seksyen-kecil (ii) itu telah diberi pada waktunya;

Dan bahawa tempoh selama dua bulan yang ditetapkan dalam seksyen-kecil (iii) itu telah habis tempohnya;

Dari itu, pada menjalankan kuasa-kuasa yang diberi oleh seksyen-kecil (iii), maka dengan ini Pengarah Tanah dan Galian, mengisytiharkan tanah sebagaimana yang dibutirkan dalam Jadual bersama-sama ini dijadikan Kawasan Rizab Melayu.

Whereas application was made to the Director under the provisions of sub-section (i) of section 6 of the Malay Reservations Enactment 1936, by the proprietor of the holding described in the Schedule hereto to have his holding made a Malay Reservation;

J.G.N. 3415
dated
24.11.2016
and
8.12.2016.

And whereas notice of the said application as required by sub-section (ii) was duly given;

And whereas the period of two months prescribed by sub-section (iii) has since lapsed;

Now, therefore, in exercise of the powers conferred by sub-section (iii), the Director of Lands and Mines, hereby declares the holding described in the Schedule hereto to be a Malay Reservation.

BUTIR-BUTIR KENYATAAN TANAH
DESCRIPTION OF HOLDING

Daerah/District—Johor Bahru. Mukim—Plentong.

Bil. Surat Punya	Bil. Lot	Luas	Tuan Punya Berdaftar
Title No.	Lot No.	Area	Registered Owner
H.S.(D)	P.T.D.	Meter Persegi	
558780	204660	378.33	Mahmud bin Md. Sout

Bertarikh 21 Mei 2017

Dated 21 May 2017

[PTG 02/02/02/1003/0132/2016/0158/2016;

PTD/JB/RIZ. 132/2016]

AZLAN AFANDI BIN SAUFFEE AFANDI
Penolong Pengarah (Pembangunan)
b.p. Timbalan Pengarah Negeri
Pejabat Tanah dan Galian
Johor

No. 3866.PERISYTIHARAN DI BAWAH SEKSYEN 6
DECLARATION UNDER SECTION 6

Bahawa permohonan telah diperbuat kepada Pengarah di bawah peruntukan-peruntukan seksyen-kecil (i) bagi seksyen 6 Enakmen Kawasan Rizab Melayu Tahun 1936 oleh tuan punya tanah sebagaimana yang diterangkan dalam Jadual bersama-sama ini supaya tanahnya itu dijadikan Kawasan Rizab Melayu;

Dan bahawa pemberitahu mengenai permohonan sebagaimana yang dikehendaki oleh seksyen-kecil (ii) itu telah diberi pada waktunya;

W.K.J. 3416
bertarikh
24.11.2016
dan
8.12.2016.

Dan bahawa tempoh selama dua bulan yang ditetapkan dalam seksyen-kecil (iii) itu telah habis tempohnya;

Dari itu, pada menjalankan kuasa-kuasa yang diberi oleh seksyen-kecil (iii), maka dengan ini Pengarah Tanah dan Galian, mengisytiharkan tanah sebagaimana yang dibutirkan dalam Jadual bersama-sama ini dijadikan Kawasan Rizab Melayu.

Whereas application was made to the Director under the provisions of sub-section (i) of section 6 of the Malay Reservations Enactment 1936, by the proprietor of the holding described in the Schedule hereto to have his holding made a Malay Reservation;

And whereas notice of the said application as required by sub-section (ii) was duly given;

J.G.N. 3416
dated
24.11.2016
and
8.12.2016.

And whereas the period of two months prescribed by sub-section (iii) has since lapsed;

Now, therefore, in exercise of the powers conferred by sub-section (iii), the Director of Lands and Mines, hereby declares the holding described in the Schedule hereto to be a Malay Reservation.

BUTIR-BUTIR KENYATAAN TANAH
DESCRIPTION OF HOLDING

Daerah/District—Johor Bahru. Mukim—Plentong.

Bil. Surat Punya	Bil. Lot	Luas	Tuan Punya Berdaftar
Title No. H.S.(D)	Lot No. P.T.D.	Area Meter Persegi	Registered Owner
558775	207650	267.086	Mohd. Ghadafi bin Mohd. Salsi

Bertarikh 21 Mei 2017

Dated 21 May 2017

[PTG 02/02/02/1003/0133/2016/0159/2016;

PTD/JB/RIZ. 133/2016]

AZLAN AFANDI BIN SAUFFEE AFANDI
Penolong Pengarah (Pembangunan)
b.p. Timbalan Pengarah Negeri
Pejabat Tanah dan Galian
Johor

No. 3867.

PERISYTIHARAN DI BAWAH SEKSYEN 6
DECLARATION UNDER SECTION 6

Bahawa permohonan telah diperbuat kepada Pengarah di bawah peruntukan-peruntukan seksyen-kecil (i) bagi seksyen 6 Enakmen Kawasan Rizab Melayu Tahun 1936 oleh tuan punya tanah sebagaimana yang diterangkan dalam Jadual bersama-sama ini supaya tanahnya itu dijadikan Kawasan Rizab Melayu;

W.K.J. 3417
bertarikh
24.11.2016
dan
8.12.2016.

Dan bahawa pemberitahu mengenai permohonan sebagaimana yang dikehendaki oleh seksyen-kecil (ii) itu telah diberi pada waktunya;

Dan bahawa tempoh selama dua bulan yang ditetapkan dalam seksyen-kecil (iii) itu telah habis tempohnya;

Dari itu, pada menjalankan kuasa-kuasa yang diberi oleh seksyen-kecil (iii), maka dengan ini Pengarah Tanah dan Galian, mengisytiharkan tanah sebagaimana yang dibutirkan dalam Jadual bersama-sama ini dijadikan Kawasan Rizab Melayu.

Whereas application was made to the Director under the provisions of sub-section (i) of section 6 of the Malay Reservations Enactment 1936, by the proprietor of the holding described in the Schedule hereto to have her holding made a Malay Reservation;

J.G.N. 3417
dated
24.11.2016
and
8.12.2016.

And whereas notice of the said application as required by sub-section (ii) was duly given;

And whereas the period of two months prescribed by sub-section (iii) has since lapsed;

Now, therefore, in exercise of the powers conferred by sub-section (iii), the Director of Lands and Mines, hereby declares the holding described in the Schedule hereto to be a Malay Reservation.

BUTIR-BUTIR KENYATAAN TANAH
DESCRIPTION OF HOLDING

Daerah/District—Johor Bahru. Mukim—Plentong.

Bil. Surat Punya	Bil. Lot	Luas	Tuan Punya Berdaftar
Title No.	Lot No.	Area	Registered Owner
H.S.(D)	M.L.O.	Meter Persegi	
560782	6098	375.908	Saniah bt. Moktar

Bertarikh 21 Mei 2017

Dated 21 May 2017

[PTG 02/02/02/1003/0134/2016/0160/2016;

PTD/JB/RIZ. 134/2016]

AZLAN AFANDI BIN SAUFFEE AFANDI
Penolong Pengarah (Pembangunan)
b.p. Timbalan Pengarah Negeri
Pejabat Tanah dan Galian
Johor

No. 3868.

PERISYTIHARAN DI BAWAH SEKSYEN 6
DECLARATION UNDER SECTION 6

Bahawa permohonan telah diperbuat kepada Pengarah di bawah peruntukan-peruntukan seksyen-kecil (i) bagi seksyen 6 Enakmen Kawasan Rizab Melayu Tahun 1936 oleh tuan punya tanah sebagaimana yang diterangkan dalam Jadual bersama-sama ini supaya tanahnya itu dijadikan Kawasan Rizab Melayu;

Dan bahawa pemberitahu mengenai permohonan sebagaimana yang dikehendaki oleh seksyen-kecil (ii) itu telah diberi pada waktunya;

W.K.J. 3418
bertarikh
24.11.2016
dan
8.12.2016.

Dan bahawa tempoh selama dua bulan yang ditetapkan dalam seksyen-kecil (iii) itu telah habis tempohnya;

Dari itu, pada menjalankan kuasa-kuasa yang diberi oleh seksyen-kecil (iii), maka dengan ini Pengarah Tanah dan Galian, mengisytiharkan tanah sebagaimana yang dibutirkan dalam Jadual bersama-sama ini dijadikan Kawasan Rizab Melayu.

Whereas application was made to the Director under the provisions of sub-section (i) of section 6 of the Malay Reservations Enactment 1936, by the proprietor of the holding described in the Schedule hereto to have her holding made a Malay Reservation;

And whereas notice of the said application as required by sub-section (ii) was duly given;

J.G.N. 3418
dated
24.11.2016
and
8.12.2016.

And whereas the period of two months prescribed by sub-section (iii) has since lapsed;

Now, therefore, in exercise of the powers conferred by sub-section (iii), the Director of Lands and Mines, hereby declares the holding described in the Schedule hereto to be a Malay Reservation.

BUTIR-BUTIR KENYATAAN TANAH
DESCRIPTION OF HOLDING

Daerah/District—Johor Bahru. Mukim—Plentong.

Bil. Surat Punya	Bil. Lot	Luas	Tuan Punya Berdaftar
Title No. H.S.(D)	Lot No. M.L.O.	Area Meter Persegi	Registered Owner
561549	4181	510	Noor Suhaila bt. Rosli

Bertarikh 21 Mei 2017
Dated 21 May 2017
[PTG 02/02/02/1003/0135/2016/0161/2016;
PTD/JB/RIZ. 135/2016]

AZLAN AFANDI BIN SAUFFEE AFANDI
Penolong Pengarah (Pembangunan)
b.p. Timbalan Pengarah Negeri
Pejabat Tanah dan Galian
Johor

No. 3869.

PERISYTIHARAN DI BAWAH SEKSYEN 6
DECLARATION UNDER SECTION 6

Bahawa permohonan telah diperbuat kepada Pengarah di bawah peruntukan-peruntukan seksyen-kecil (i) bagi seksyen 6 Enakmen Kawasan Rizab Melayu Tahun 1936 oleh tuan punya tanah sebagaimana yang diterangkan dalam Jadual bersama-sama ini supaya tanahnya itu dijadikan Kawasan Rizab Melayu;

W.K.J. 3419
bertarikh
24.11.2016
dan
8.12.2016.

Dan bahawa pemberitahu mengenai permohonan sebagaimana yang dikehendaki oleh seksyen-kecil (ii) itu telah diberi pada waktunya;

Dan bahawa tempoh selama dua bulan yang ditetapkan dalam seksyen-kecil (iii) itu telah habis tempohnya;

Dari itu, pada menjalankan kuasa-kuasa yang diberi oleh seksyen-kecil (iii), maka dengan ini Pengarah Tanah dan Galian, mengisytiharkan tanah sebagaimana yang dibutirkan dalam Jadual bersama-sama ini dijadikan Kawasan Rizab Melayu.

Whereas application was made to the Director under the provisions of sub-section (i) of section 6 of the Malay Reservations Enactment 1936, by the proprietor of the holding described in the Schedule hereto to have his holding made a Malay Reservation;

J.G.N. 3419
dated
24.11.2016
and
8.12.2016.

And whereas notice of the said application as required by sub-section (ii) was duly given;

And whereas the period of two months prescribed by sub-section (iii) has since lapsed;

Now, therefore, in exercise of the powers conferred by sub-section (iii), the Director of Lands and Mines, hereby declares the holding described in the Schedule hereto to be a Malay Reservation.

BUTIR-BUTIR KENYATAAN TANAH
DESCRIPTION OF HOLDING

Daerah/District—Johor Bahru. Mukim—Plentong.

Bil. Surat Punya	Bil. Lot	Luas	Tuan Punya Berdaftar
Title No. H.S.(D)	Lot No. P.T.D.	Area Meter Persegi	Registered Owner
559046	204646	428.347	Aszizi bin Mohd. Aziz

Bertarikh 21 Mei 2017
Dated 21 May 2017
[PTG 02/02/02/1003/0136/2016/0162/2016;
PTD/JB/RIZ. 136/2016]

AZLAN AFANDI BIN SAUFFEE AFANDI
Penolong Pengarah (Pembangunan)
b.p. Timbalan Pengarah Negeri
Pejabat Tanah dan Galian
Johor

No. 3870.PERISYTIHARAN DI BAWAH SEKSYEN 6
DECLARATION UNDER SECTION 6

Bahawa permohonan telah diperbuat kepada Pengarah di bawah peruntukan-peruntukan seksyen-kecil (i) bagi seksyen 6 Enakmen Kawasan Rizab Melayu Tahun 1936 oleh tuan punya tanah sebagaimana yang diterangkan dalam Jadual bersama-sama ini supaya tanahnya itu dijadikan Kawasan Rizab Melayu;

Dan bahawa pemberitahu mengenai permohonan sebagaimana yang dikehendaki oleh seksyen-kecil (ii) itu telah diberi pada waktunya;

W.K.J. 3421
bertarikh
24.11.2016
dan
8.12.2016.

Dan bahawa tempoh selama dua bulan yang ditetapkan dalam seksyen-kecil (iii) itu telah habis tempohnya;

Dari itu, pada menjalankan kuasa-kuasa yang diberi oleh seksyen-kecil (iii), maka dengan ini Pengarah Tanah dan Galian, mengisytiharkan tanah sebagaimana yang dibutirkan dalam Jadual bersama-sama ini dijadikan Kawasan Rizab Melayu.

Whereas application was made to the Director under the provisions of sub-section (i) of section 6 of the Malay Reservations Enactment 1936, by the proprietor of the holding described in the Schedule hereto to have her holding made a Malay Reservation;

And whereas notice of the said application as required by sub-section (ii) was duly given;

J.G.N. 3421
dated
24.11.2016
and
8.12.2016.

And whereas the period of two months prescribed by sub-section (iii) has since lapsed;

Now, therefore, in exercise of the powers conferred by sub-section (iii), the Director of Lands and Mines, hereby declares the holding described in the Schedule hereto to be a Malay Reservation.

BUTIR-BUTIR KENYATAAN TANAH
DESCRIPTION OF HOLDING

Daerah/District—Johor Bahru. Mukim—Plentong.

Bil. Surat Punya	Bil. Lot	Luas	Tuan Punya Berdaftar
Title No. H.S.(D)	Lot No. P.T.D.	Area Meter Persegi	Registered Owner
564302	204586	416.991	Maimun bt. Omar

Bertarikh 21 Mei 2017

Dated 21 May 2017

[PTG 02/02/02/1003/0138/2016/0164/2016;

PTD/JB/RIZ. 138/2016]

AZLAN AFANDI BIN SAUFFEE AFANDI
Penolong Pengarah (Pembangunan)
b.p. Timbalan Pengarah Negeri
Pejabat Tanah dan Galian
Johor

No. 3871.PERISYTIHARAN DI BAWAH SEKSYEN 6
DECLARATION UNDER SECTION 6

Bahawa permohonan telah diperbuat kepada Pengarah di bawah peruntukan-peruntukan seksyen-kecil (i) bagi seksyen 6 Enakmen Kawasan Rizab Melayu Tahun 1936 oleh tuan punya tanah sebagaimana yang diterangkan dalam Jadual bersama-sama ini supaya tanahnya itu dijadikan Kawasan Rizab Melayu;

W.K.J. 3422
bertarikh
24.11.2016
dan
8.12.2016.

Dan bahawa pemberitahu mengenai permohonan sebagaimana yang dikehendaki oleh seksyen-kecil (ii) itu telah diberi pada waktunya;

Dan bahawa tempoh selama dua bulan yang ditetapkan dalam seksyen-kecil (iii) itu telah habis tempohnya;

Dari itu, pada menjalankan kuasa-kuasa yang diberi oleh seksyen-kecil (iii), maka dengan ini Pengarah Tanah dan Galian, mengisytiharkan tanah sebagaimana yang dibutirkan dalam Jadual bersama-sama ini dijadikan Kawasan Rizab Melayu.

Whereas application was made to the Director under the provisions of sub-section (i) of section 6 of the Malay Reservations Enactment 1936, by the proprietor of the holding described in the Schedule hereto to have his holding made a Malay Reservation;

J.G.N. 3422
dated
24.11.2016
and
8.12.2016.

And whereas notice of the said application as required by sub-section (ii) was duly given;

And whereas the period of two months prescribed by sub-section (iii) has since lapsed;

Now, therefore, in exercise of the powers conferred by sub-section (iii), the Director of Lands and Mines, hereby declares the holding described in the Schedule hereto to be a Malay Reservation.

BUTIR-BUTIR KENYATAAN TANAH
DESCRIPTION OF HOLDING

Daerah/District—Johor Bahru. Mukim—Plentong.

Bil. Surat Punya	Bil. Lot	Luas	Tuan Punya Berdaftar
Title No.	Lot No.	Area	Registered Owner
H.S.(D)	P.T.D.	Meter Persegi	
564285	210929	262.316	Mohammed Yasin bin Hamidun

Bertarikh 21 Mei 2017

Dated 21 May 2017

[PTG 02/02/02/1003/0139/2016/0165/2016;

PTD/JB/RIZ. 139/2016]

AZLAN AFANDI BIN SAUFFEE AFANDI
Penolong Pengarah (Pembangunan)
b.p. Timbalan Pengarah Negeri
Pejabat Tanah dan Galian
Johor

No. 3872.PERISYTIHARAN DI BAWAH SEKSYEN 6
DECLARATION UNDER SECTION 6

Bahawa permohonan telah diperbuat kepada Pengarah di bawah peruntukan-peruntukan seksyen-kecil (i) bagi seksyen 6 Enakmen Kawasan Rizab Melayu Tahun 1936 oleh tuan punya tanah sebagaimana yang diterangkan dalam Jadual bersama-sama ini supaya tanahnya itu dijadikan Kawasan Rizab Melayu;

Dan bahawa pemberitahu mengenai permohonan sebagaimana yang dikehendaki oleh seksyen-kecil (ii) itu telah diberi pada waktunya;

W.K.J. 3423
bertarikh
24.11.2016
dan
8.12.2016.

Dan bahawa tempoh selama dua bulan yang ditetapkan dalam seksyen-kecil (iii) itu telah habis tempohnya;

Dari itu, pada menjalankan kuasa-kuasa yang diberi oleh seksyen-kecil (iii), maka dengan ini Pengarah Tanah dan Galian, mengisytiharkan tanah sebagaimana yang dibutirkan dalam Jadual bersama-sama ini dijadikan Kawasan Rizab Melayu.

Whereas application was made to the Director under the provisions of sub-section (i) of section 6 of the Malay Reservations Enactment 1936, by the proprietor of the holding described in the Schedule hereto to have his holding made a Malay Reservation;

And whereas notice of the said application as required by sub-section (ii) was duly given;

J.G.N. 3423
dated
24.11.2016
and
8.12.2016.

And whereas the period of two months prescribed by sub-section (iii) has since lapsed;

Now, therefore, in exercise of the powers conferred by sub-section (iii), the Director of Lands and Mines, hereby declares the holding described in the Schedule hereto to be a Malay Reservation.

BUTIR-BUTIR KENYATAAN TANAH
DESCRIPTION OF HOLDING

Daerah/District—Johor Bahru. Mukim—Plentong.

Bil. Surat Punya	Bil. Lot	Luas	Tuan Punya Berdaftar
Title No. H.S.(D)	Lot No. P.T.D.	Area Meter Persegi	Registered Owner
564250	204642	418.08	Mohd. Shafie bin Mohd. Yusoff

Bertarikh 21 Mei 2017

Dated 21 May 2017

[PTG 02/02/02/1003/0140/2016/0166/2016;

PTD/JB/RIZ. 140/2016]

AZLAN AFANDI BIN SAUFFEE AFANDI
Penolong Pengarah (Pembangunan)
b.p. Timbalan Pengarah Negeri
Pejabat Tanah dan Galian
Johor

No. 3873.

PERISYTIHARAN DI BAWAH SEKSYEN 6
DECLARATION UNDER SECTION 6

Bahawa permohonan telah diperbuat kepada Pengarah di bawah peruntukan-peruntukan seksyen-kecil (i) bagi seksyen 6 Enakmen Kawasan Rizab Melayu Tahun 1936 oleh tuan punya tanah sebagaimana yang diterangkan dalam Jadual bersama-sama ini supaya tanahnya itu dijadikan Kawasan Rizab Melayu;

W.K.J. 3424
bertarikh
24.11.2016
dan
8.12.2016.

Dan bahawa pemberitahu mengenai permohonan sebagaimana yang dikehendaki oleh seksyen-kecil (ii) itu telah diberi pada waktunya;

Dan bahawa tempoh selama dua bulan yang ditetapkan dalam seksyen-kecil (iii) itu telah habis tempohnya;

Dari itu, pada menjalankan kuasa-kuasa yang diberi oleh seksyen-kecil (iii), maka dengan ini Pengarah Tanah dan Galian, mengisytiharkan tanah sebagaimana yang dibutirkan dalam Jadual bersama-sama ini dijadikan Kawasan Rizab Melayu.

Whereas application was made to the Director under the provisions of sub-section (i) of section 6 of the Malay Reservations Enactment 1936, by the proprietor of the holding described in the Schedule hereto to have his holding made a Malay Reservation;

J.G.N. 3424
dated
24.11.2016
and
8.12.2016.

And whereas notice of the said application as required by sub-section (ii) was duly given;

And whereas the period of two months prescribed by sub-section (iii) has since lapsed;

Now, therefore, in exercise of the powers conferred by sub-section (iii), the Director of Lands and Mines, hereby declares the holding described in the Schedule hereto to be a Malay Reservation.

BUTIR-BUTIR KENYATAAN TANAH
DESCRIPTION OF HOLDING

Daerah/District—Johor Bahru. Mukim—Plentong.

Bil. Surat Punya	Bil. Lot	Luas	Tuan Punya Berdaftar
Title No. H.S.(D)	Lot No. P.T.D.	Area Meter Persegi	Registered Owner
564491	180493	611.498	Ab. Rahim bin Chik

Bertarikh 21 Mei 2017
Dated 21 May 2017
[PTG 02/02/02/1003/0141/2016/0167/2016;
PTD/JB/RIZ. 141/2016]

AZLAN AFANDI BIN SAUFFEE AFANDI
Penolong Pengarah (Pembangunan)
b.p. Timbalan Pengarah Negeri
Pejabat Tanah dan Galian
Johor

No. 3874.PERISYTIHARAN DI BAWAH SEKSYEN 6
DECLARATION UNDER SECTION 6

Bahawa permohonan telah diperbuat kepada Pengarah di bawah peruntukan-peruntukan seksyen-kecil (i) bagi seksyen 6 Enakmen Kawasan Rizab Melayu Tahun 1936 oleh tuan punya tanah sebagaimana yang diterangkan dalam Jadual bersama-sama ini supaya tanahnya itu dijadikan Kawasan Rizab Melayu;

Dan bahawa pemberitahu mengenai permohonan sebagaimana yang dikehendaki oleh seksyen-kecil (ii) itu telah diberi pada waktunya;

W.K.J. 5034
bertarikh
19.12.2013
dan
2.1.2014.

Dan bahawa tempoh selama dua bulan yang ditetapkan dalam seksyen-kecil (iii) itu telah habis tempohnya;

Dari itu, pada menjalankan kuasa-kuasa yang diberi oleh seksyen-kecil (iii), maka dengan ini Pengarah Tanah dan Galian, mengisytiharkan tanah sebagaimana yang dibutirkan dalam Jadual bersama-sama ini dijadikan Kawasan Rizab Melayu.

Whereas application was made to the Director under the provisions of sub-section (i) of section 6 of the Malay Reservations Enactment 1936, by the proprietor of the holding described in the Schedule hereto to have his holding made a Malay Reservation;

And whereas notice of the said application as required by sub-section (ii) was duly given;

J.G.N. 5034
dated
19.12.2013
and
2.1.2014.

And whereas the period of two months prescribed by sub-section (iii) has since lapsed;

Now, therefore, in exercise of the powers conferred by sub-section (iii), the Director of Lands and Mines, hereby declares the holding described in the Schedule hereto to be a Malay Reservation.

BUTIR-BUTIR KENYATAAN TANAH
DESCRIPTION OF HOLDING

Daerah/District—Johor Bahru. Mukim—Plentong.

Bil. Surat Punya	Bil. Lot	Luas	Tuan Punya Berdaftar
Title No. H.S.(D)	Lot No. Lot	Area Meter Persegi	Registered Owner
515267	20268	954	Ibrahim bin Mohamad

Bertarikh 28 Mei 2017

Dated 28 May 2017

[PTG 02/02/02/1003/0022/2013/0111/2013;

PTD/JB/RIZ. 22/2013]

AZLAN AFANDI BIN SAUFFEE AFANDI
Penolong Pengarah (Pembangunan)
b.p. Timbalan Pengarah Negeri
Pejabat Tanah dan Galian
Johor

No. 3875.

PERISYTIHARAN DI BAWAH SEKSYEN 6
DECLARATION UNDER SECTION 6

Bahawa permohonan telah diperbuat kepada Pengarah di bawah peruntukan-peruntukan seksyen-kecil (i) bagi seksyen 6 Enakmen Kawasan Rizab Melayu Tahun 1936 oleh tuan punya tanah sebagaimana yang diterangkan dalam Jadual bersama-sama ini supaya tanahnya itu dijadikan Kawasan Rizab Melayu;

W.K.J. 3201
bertarikh
10.11.2016
dan
24.11.2016.

Dan bahawa pemberitahu mengenai permohonan sebagaimana yang dikehendaki oleh seksyen-kecil (ii) itu telah diberi pada waktunya;

Dan bahawa tempoh selama dua bulan yang ditetapkan dalam seksyen-kecil (iii) itu telah habis tempohnya;

Dari itu, pada menjalankan kuasa-kuasa yang diberi oleh seksyen-kecil (iii), maka dengan ini Pengarah Tanah dan Galian, mengisytiharkan tanah sebagaimana yang dibutirkan dalam Jadual bersama-sama ini dijadikan Kawasan Rizab Melayu.

Whereas application was made to the Director under the provisions of sub-section (i) of section 6 of the Malay Reservations Enactment 1936, by the proprietor of the holding described in the Schedule hereto to have his holding made a Malay Reservation;

J.G.N. 3201
dated
10.11.2016
and
24.11.2016.

And whereas notice of the said application as required by sub-section (ii) was duly given;

And whereas the period of two months prescribed by sub-section (iii) has since lapsed;

Now, therefore, in exercise of the powers conferred by sub-section (iii), the Director of Lands and Mines, hereby declares the holding described in the Schedule hereto to be a Malay Reservation.

BUTIR-BUTIR KENYATAAN TANAH
DESCRIPTION OF HOLDING

Daerah/District—Johor Bahru. Mukim—Plentong.

Bil. Surat Punya	Bil. Lot	Luas	Tuan Punya Berdaftar
Title No. H.S.(D)	Lot No. P.T.D.	Area Meter Persegi	Registered Owner
5266620	180316	910.9	Mohd. Rosli bin Masrom

Bertarikh 21 Jun 2017

Dated 21 June 2017

[PTG 02/02/02/1003/0157/2014/0109/2016;

PTD/JB/RIZ. 157/2014]

AZLAN AFANDI BIN SAUFFEE AFANDI
Penolong Pengarah (Pembangunan)
b.p. Timbalan Pengarah Negeri
Pejabat Tanah dan Galian
Johor

No. 3876.

PERISYTIHARAN DI BAWAH SEKSYEN 6
DECLARATION UNDER SECTION 6

Bahawa permohonan telah diperbuat kepada Pengarah di bawah peruntukan-peruntukan seksyen-kecil (i) bagi seksyen 6 Enakmen Kawasan Rizab Melayu Tahun 1936 oleh tuan punya tanah sebagaimana yang diterangkan dalam Jadual bersama-sama ini supaya tanahnya itu dijadikan Kawasan Rizab Melayu;

Dan bahawa pemberitahu mengenai permohonan sebagaimana yang dikehendaki oleh seksyen-kecil (ii) itu telah diberi pada waktunya;

W.K.J. 5040
bertarikh
19.12.2013
dan
2.1.2014.

Dan bahawa tempoh selama dua bulan yang ditetapkan dalam seksyen-kecil (iii) itu telah habis tempohnya;

Dari itu, pada menjalankan kuasa-kuasa yang diberi oleh seksyen-kecil (iii), maka dengan ini Pengarah Tanah dan Galian, mengisytiharkan tanah sebagaimana yang dibutirkan dalam Jadual bersama-sama ini dijadikan Kawasan Rizab Melayu.

Whereas application was made to the Director under the provisions of sub-section (i) of section 6 of the Malay Reservations Enactment 1936, by the proprietor of the holding described in the Schedule hereto to have his holding made a Malay Reservation;

And whereas notice of the said application as required by sub-section (ii) was duly given;

J.G.N. 5040
dated
19.12.2013
and
2.1.2014.

And whereas the period of two months prescribed by sub-section (iii) has since lapsed;

Now, therefore, in exercise of the powers conferred by sub-section (iii), the Director of Lands and Mines, hereby declares the holding described in the Schedule hereto to be a Malay Reservation.

BUTIR-BUTIR KENYATAAN TANAH
DESCRIPTION OF HOLDING

Daerah/District—Johor Bahru. Mukim—Tebrau.

Bil. Surat Punya	Bil. Lot	Luas	Tuan Punya Berdaftar
Title No. H.S.(D)	Lot No. P.T.D.	Area Meter Persegi	Registered Owner
511005	152681	654.528	Mohd. Zamrie bin Mohd. Saman

Bertarikh 28 Mei 2017
Dated 28 May 2017
[PTG 02/08/02/1003/0012/2013/0101/2013;
PTD/JB/RIZ. 12/2013]

AZLAN AFANDI BIN SAUFFEE AFANDI
Penolong Pengarah (Pembangunan)
b.p. Timbalan Pengarah Negeri
Pejabat Tanah dan Galian
Johor

No. 3877.

PERISYTIHARAN DI BAWAH SEKSYEN 6
DECLARATION UNDER SECTION 6

Bahawa permohonan telah diperbuat kepada Pengarah di bawah peruntukan-peruntukan seksyen-kecil (i) bagi seksyen 6 Enakmen Kawasan Rizab Melayu Tahun 1936 oleh tuan punya tanah sebagaimana yang diterangkan dalam Jadual bersama-sama ini supaya tanahnya itu dijadikan Kawasan Rizab Melayu;

W.K.J. 5116
bertarikh
19.12.2013
dan
2.1.2014.

Dan bahawa pemberitahu mengenai permohonan sebagaimana yang dikehendaki oleh seksyen-kecil (ii) itu telah diberi pada waktunya;

Dan bahawa tempoh selama dua bulan yang ditetapkan dalam seksyen-kecil (iii) itu telah habis tempohnya;

Dari itu, pada menjalankan kuasa-kuasa yang diberi oleh seksyen-kecil (iii), maka dengan ini Pengarah Tanah dan Galian, mengisytiharkan tanah sebagaimana yang dibutirkan dalam Jadual bersama-sama ini dijadikan Kawasan Rizab Melayu.

Whereas application was made to the Director under the provisions of sub-section (i) of section 6 of the Malay Reservations Enactment 1936, by the proprietor of the holding described in the Schedule hereto to have his holding made a Malay Reservation;

I.G.N. 5116
dated
19.12.2013
and
2.1.2014.

And whereas notice of the said application as required by sub-section (ii) was duly given;

And whereas the period of two months prescribed by sub-section (iii) has since lapsed;

Now, therefore, in exercise of the powers conferred by sub-section (iii), the Director of Lands and Mines, hereby declares the holding described in the Schedule hereto to be a Malay Reservation.

BUTIR-BUTIR KENYATAAN TANAH
DESCRIPTION OF HOLDING

Daerah/District—Johor Bahru. Mukim—Tebrau.

Bil. Surat Punya	Bil. Lot	Luas	Tuan Punya Berdaftar
Title No.	Lot No.	Area	Registered Owner
H.S.(D)	P.T.D.	Meter Persegi	
512934	15709	674.183	Saiful Rizal bin Ahmad

Bertarikh 28 Mei 2017
Dated 28 May 2017
[PTG 02/08/02/1003/0011/2013/0163/2013;
PTD/JB/RIZ. 11/2013]

AZLAN AFANDI BIN SAUFFEE AFANDI
Penolong Pengarah (Pembangunan)
b.p. Timbalan Pengarah Negeri
Pejabat Tanah dan Galian
Johor

No. 3878.PERISYTIHARAN DI BAWAH SEKSYEN 6
DECLARATION UNDER SECTION 6

Bahawa permohonan telah diperbuat kepada Pengarah di bawah peruntukan-peruntukan seksyen-kecil (i) bagi seksyen 6 Enakmen Kawasan Rizab Melayu Tahun 1936 oleh tuan punya tanah sebagaimana yang diterangkan dalam Jadual bersama-sama ini supaya tanahnya itu dijadikan Kawasan Rizab Melayu;

Dan bahawa pemberitahu mengenai permohonan sebagaimana yang dikehendaki oleh seksyen-kecil (ii) itu telah diberi pada waktunya;

W.K.J. 5107
bertarikh
19.12.2013
dan
2.1.2014.

Dan bahawa tempoh selama dua bulan yang ditetapkan dalam seksyen-kecil (iii) itu telah habis tempohnya;

Dari itu, pada menjalankan kuasa-kuasa yang diberi oleh seksyen-kecil (iii), maka dengan ini Pengarah Tanah dan Galian, mengisytiharkan tanah sebagaimana yang dibutirkan dalam Jadual bersama-sama ini dijadikan Kawasan Rizab Melayu.

Whereas application was made to the Director under the provisions of sub-section (i) of section 6 of the Malay Reservations Enactment 1936, by the proprietor of the holding described in the Schedule hereto to have his holding made a Malay Reservation;

And whereas notice of the said application as required by sub-section (ii) was duly given;

J.G.N. 5107
dated
19.12.2013
and
2.1.2014.

And whereas the period of two months prescribed by sub-section (iii) has since lapsed;

Now, therefore, in exercise of the powers conferred by sub-section (iii), the Director of Lands and Mines, hereby declares the holding described in the Schedule hereto to be a Malay Reservation.

BUTIR-BUTIR KENYATAAN TANAH
DESCRIPTION OF HOLDING

Daerah/District—Johor Bahru. Mukim—Tebrau.

Bil. Surat Punya	Bil. Lot	Luas	Tuan Punya Berdaftar
Title No. H.S.(D)	Lot No. P.T.D.	Area Meter Persegi	Registered Owner
512940	152660	718.539	Khairul Nazri bin Subran

Bertarikh 28 Mei 2017

Dated 28 May 2017

[PTG 02/08/02/1003/0001/2013/0173/2013;

PTD/JB/RIZ. 1/2013]

AZLAN AFANDI BIN SAUFFEE AFANDI
Penolong Pengarah (Pembangunan)
b.p. Timbalan Pengarah Negeri
Pejabat Tanah dan Galian
Johor

No. 3879.

PERISYTIHARAN DI BAWAH SEKSYEN 6
DECLARATION UNDER SECTION 6

Bahawa permohonan telah diperbuat kepada Pengarah di bawah peruntukan-peruntukan seksyen-kecil (i) bagi seksyen 6 Enakmen Kawasan Rizab Melayu Tahun 1936 oleh tuan punya tanah sebagaimana yang diterangkan dalam Jadual bersama-sama ini supaya tanahnya itu dijadikan Kawasan Rizab Melayu;

W.K.J. 5108
bertarikh
19.12.2013
dan
2.1.2014.

Dan bahawa pemberitahu mengenai permohonan sebagaimana yang dikehendaki oleh seksyen-kecil (ii) itu telah diberi pada waktunya;

Dan bahawa tempoh selama dua bulan yang ditetapkan dalam seksyen-kecil (iii) itu telah habis tempohnya;

Dari itu, pada menjalankan kuasa-kuasa yang diberi oleh seksyen-kecil (iii), maka dengan ini Pengarah Tanah dan Galian, mengisytiharkan tanah sebagaimana yang dibutirkan dalam Jadual bersama-sama ini dijadikan Kawasan Rizab Melayu.

Whereas application was made to the Director under the provisions of sub-section (i) of section 6 of the Malay Reservations Enactment 1936, by the proprietor of the holding described in the Schedule hereto to have his holding made a Malay Reservation;

J.G.N. 5108
dated
19.12.2013
and
2.1.2014.

And whereas notice of the said application as required by sub-section (ii) was duly given;

And whereas the period of two months prescribed by sub-section (iii) has since lapsed;

Now, therefore, in exercise of the powers conferred by sub-section (iii), the Director of Lands and Mines, hereby declares the holding described in the Schedule hereto to be a Malay Reservation.

BUTIR-BUTIR KENYATAAN TANAH
DESCRIPTION OF HOLDING

Daerah/District—Johor Bahru. Mukim—Tebrau.

Bil. Surat Punya	Bil. Lot	Luas	Tuan Punya Berdaftar
Title No.	Lot No.	Area	Registered Owner
H.S.(D)	P.T.D.	Meter Persegi	
512941	152657	663.872	Shahrezal bin Sanusee

Bertarikh 28 Mei 2017

Dated 28 May 2017

[PTG 02/08/02/1003/0002/2013/0174/2013;

PTD/JB/RIZ. 2/2013]

AZLAN AFANDI BIN SAUFFEE AFANDI
Penolong Pengarah (Pembangunan)
b.p. Timbalan Pengarah Negeri
Pejabat Tanah dan Galian
Johor

No. 3880.PERISYTIHARAN DI BAWAH SEKSYEN 6
DECLARATION UNDER SECTION 6

Bahawa permohonan telah diperbuat kepada Pengarah di bawah peruntukan-peruntukan seksyen-kecil (i) bagi seksyen 6 Enakmen Kawasan Rizab Melayu Tahun 1936 oleh tuan punya tanah sebagaimana yang diterangkan dalam Jadual bersama-sama ini supaya tanahnya itu dijadikan Kawasan Rizab Melayu;

Dan bahawa pemberitahu mengenai permohonan sebagaimana yang dikehendaki oleh seksyen-kecil (ii) itu telah diberi pada waktunya;

W.K.J. 5109
bertarikh
19.12.2013
dan
2.1.2014.

Dan bahawa tempoh selama dua bulan yang ditetapkan dalam seksyen-kecil (iii) itu telah habis tempohnya;

Dari itu, pada menjalankan kuasa-kuasa yang diberi oleh seksyen-kecil (iii), maka dengan ini Pengarah Tanah dan Galian, mengisytiharkan tanah sebagaimana yang dibutirkan dalam Jadual bersama-sama ini dijadikan Kawasan Rizab Melayu.

Whereas application was made to the Director under the provisions of sub-section (i) of section 6 of the Malay Reservations Enactment 1936, by the proprietor of the holding described in the Schedule hereto to have her holding made a Malay Reservation;

And whereas notice of the said application as required by sub-section (ii) was duly given;

J.G.N. 5109
dated
19.12.2013
and
2.1.2014.

And whereas the period of two months prescribed by sub-section (iii) has since lapsed;

Now, therefore, in exercise of the powers conferred by sub-section (iii), the Director of Lands and Mines, hereby declares the holding described in the Schedule hereto to be a Malay Reservation.

BUTIR-BUTIR KENYATAAN TANAH
DESCRIPTION OF HOLDING

Daerah/District—Johor Bahru. Mukim—Tebrau.

Bil. Surat Punya Title No. H.S.(D)	Bil. Lot Lot No. P.T.D.	Luas Area Meter Persegi	Tuan Punya Berdaftar Registered Owner
512937	152662	664.257	Rozana bt. Japan

Bertarikh 28 Mei 2017

Dated 28 May 2017

[PTG 02/08/02/1003/0004/2013/0176/2013;

PTD/JB/RIZ. 4/2013]

AZLAN AFANDI BIN SAUFFEE AFANDI
Penolong Pengarah (Pembangunan)
b.p. Timbalan Pengarah Negeri
Pejabat Tanah dan Galian
Johor

No. 3881.PERISYTIHARAN DI BAWAH SEKSYEN 6
DECLARATION UNDER SECTION 6

Bahawa permohonan telah diperbuat kepada Pengarah di bawah peruntukan-peruntukan seksyen-kecil (i) bagi seksyen 6 Enakmen Kawasan Rizab Melayu Tahun 1936 oleh tuan punya tanah sebagaimana yang diterangkan dalam Jadual bersama-sama ini supaya tanahnya itu dijadikan Kawasan Rizab Melayu;

W.K.J. 5110
bertarikh
19.12.2013
dan
2.1.2014.

Dan bahawa pemberitahu mengenai permohonan sebagaimana yang dikehendaki oleh seksyen-kecil (ii) itu telah diberi pada waktunya;

Dan bahawa tempoh selama dua bulan yang ditetapkan dalam seksyen-kecil (iii) itu telah habis tempohnya;

Dari itu, pada menjalankan kuasa-kuasa yang diberi oleh seksyen-kecil (iii), maka dengan ini Pengarah Tanah dan Galian, mengisytiharkan tanah sebagaimana yang dibutirkan dalam Jadual bersama-sama ini dijadikan Kawasan Rizab Melayu.

Whereas application was made to the Director under the provisions of sub-section (i) of section 6 of the Malay Reservations Enactment 1936, by the proprietor of the holding described in the Schedule hereto to have his holding made a Malay Reservation;

J.G.N. 5110
dated
19.12.2013
and
2.1.2014.

And whereas notice of the said application as required by sub-section (ii) was duly given;

And whereas the period of two months prescribed by sub-section (iii) has since lapsed;

Now, therefore, in exercise of the powers conferred by sub-section (iii), the Director of Lands and Mines, hereby declares the holding described in the Schedule hereto to be a Malay Reservation.

BUTIR-BUTIR KENYATAAN TANAH
DESCRIPTION OF HOLDING

Daerah/District—Johor Bahru. Mukim—Tebrau.

Bil. Surat Punya	Bil. Lot	Luas	Tuan Punya Berdaftar
Title No. H.S.(D)	Lot No. P.T.D.	Area Meter Persegi	Registered Owner
512931	152701	684.248	Muhamad Saufilarif bin Miseri

Bertarikh 28 Mei 2017
Dated 28 May 2017
[PTG 02/08/02/1003/0005/2013/0177/2013;
PTD/JB/RIZ. 5/2013]

AZLAN AFANDI BIN SAUFFEE AFANDI
Penolong Pengarah (Pembangunan)
b.p. Timbalan Pengarah Negeri
Pejabat Tanah dan Galian
Johor

No. 3882.PERISYTIHARAN DI BAWAH SEKSYEN 6
DECLARATION UNDER SECTION 6

Bahawa permohonan telah diperbuat kepada Pengarah di bawah peruntukan-peruntukan seksyen-kecil (i) bagi seksyen 6 Enakmen Kawasan Rizab Melayu Tahun 1936 oleh tuan punya tanah sebagaimana yang diterangkan dalam Jadual bersama-sama ini supaya tanahnya itu dijadikan Kawasan Rizab Melayu;

Dan bahawa pemberitahu mengenai permohonan sebagaimana yang dikehendaki oleh seksyen-kecil (ii) itu telah diberi pada waktunya;

W.K.J. 5111
bertarikh
19.12.2013
dan
2.1.2014.

Dan bahawa tempoh selama dua bulan yang ditetapkan dalam seksyen-kecil (iii) itu telah habis tempohnya;

Dari itu, pada menjalankan kuasa-kuasa yang diberi oleh seksyen-kecil (iii), maka dengan ini Pengarah Tanah dan Galian, mengisytiharkan tanah sebagaimana yang dibutirkan dalam Jadual bersama-sama ini dijadikan Kawasan Rizab Melayu.

Whereas application was made to the Director under the provisions of sub-section (i) of section 6 of the Malay Reservations Enactment 1936, by the proprietor of the holding described in the Schedule hereto to have his holding made a Malay Reservation;

And whereas notice of the said application as required by sub-section (ii) was duly given;

J.G.N. 5111
dated
19.12.2013
and
2.1.2014.

And whereas the period of two months prescribed by sub-section (iii) has since lapsed;

Now, therefore, in exercise of the powers conferred by sub-section (iii), the Director of Lands and Mines, hereby declares the holding described in the Schedule hereto to be a Malay Reservation.

BUTIR-BUTIR KENYATAAN TANAH
DESCRIPTION OF HOLDING

Daerah/District—Johor Bahru. Mukim—Tebrau.

Bil. Surat Punya	Bil. Lot	Luas	Tuan Punya Berdaftar
Title No. H.S.(D)	Lot No. P.T.D.	Area Meter Persegi	Registered Owner
512928	152706	662.921	Mohd. Nazri bin M. Ali

Bertarikh 28 Mei 2017

Dated 28 May 2017

[PTG 02/08/02/1003/0006/2013/0178/2013;

PTD/JB/RIZ. 6/2013]

AZLAN AFANDI BIN SAUFFEE AFANDI
Penolong Pengarah (Pembangunan)
b.p. Timbalan Pengarah Negeri
Pejabat Tanah dan Galian
Johor

No. 3883.

PERISYTIHARAN DI BAWAH SEKSYEN 6
DECLARATION UNDER SECTION 6

Bahawa permohonan telah diperbuat kepada Pengarah di bawah peruntukan-peruntukan seksyen-kecil (i) bagi seksyen 6 Enakmen Kawasan Rizab Melayu Tahun 1936 oleh tuan punya tanah sebagaimana yang diterangkan dalam Jadual bersama-sama ini supaya tanahnya itu dijadikan Kawasan Rizab Melayu;

W.K.J. 5112
bertarikh
19.12.2013
dan
2.1.2014.

Dan bahawa pemberitahu mengenai permohonan sebagaimana yang dikehendaki oleh seksyen-kecil (ii) itu telah diberi pada waktunya;

Dan bahawa tempoh selama dua bulan yang ditetapkan dalam seksyen-kecil (iii) itu telah habis tempohnya;

Dari itu, pada menjalankan kuasa-kuasa yang diberi oleh seksyen-kecil (iii), maka dengan ini Pengarah Tanah dan Galian, mengisytiharkan tanah sebagaimana yang dibutirkan dalam Jadual bersama-sama ini dijadikan Kawasan Rizab Melayu.

Whereas application was made to the Director under the provisions of sub-section (i) of section 6 of the Malay Reservations Enactment 1936, by the proprietor of the holding described in the Schedule hereto to have his holding made a Malay Reservation;

J.G.N. 5112
dated
19.12.2013
and
2.1.2014.

And whereas notice of the said application as required by sub-section (ii) was duly given;

And whereas the period of two months prescribed by sub-section (iii) has since lapsed;

Now, therefore, in exercise of the powers conferred by sub-section (iii), the Director of Lands and Mines, hereby declares the holding described in the Schedule hereto to be a Malay Reservation.

BUTIR-BUTIR KENYATAAN TANAH
DESCRIPTION OF HOLDING

Daerah/District—Johor Bahru. Mukim—Tebrau.

Bil. Surat Punya	Bil. Lot	Luas	Tuan Punya Berdaftar
Title No. H.S.(D)	Lot No. P.T.D.	Area Meter Persegi	Registered Owner
512933	152704	653.634	Mazwan bin Masngot

Bertarikh 28 Mei 2017
Dated 28 May 2017
[PTG 02/08/02/1003/0007/2013/0179/2013;
PTD/JB/RIZ. 7/2013]

AZLAN AFANDI BIN SAUFFEE AFANDI
Penolong Pengarah (Pembangunan)
b.p. Timbalan Pengarah Negeri
Pejabat Tanah dan Galian
Johor

No. 3884.PERISYTIHARAN DI BAWAH SEKSYEN 6
DECLARATION UNDER SECTION 6

Bahawa permohonan telah diperbuat kepada Pengarah di bawah peruntukan-peruntukan seksyen-kecil (i) bagi seksyen 6 Enakmen Kawasan Rizab Melayu Tahun 1936 oleh tuan punya tanah sebagaimana yang diterangkan dalam Jadual bersama-sama ini supaya tanahnya itu dijadikan Kawasan Rizab Melayu;

Dan bahawa pemberitahu mengenai permohonan sebagaimana yang dikehendaki oleh seksyen-kecil (ii) itu telah diberi pada waktunya;

W.K.J. 5113
bertarikh
19.12.2013
dan
2.1.2014.

Dan bahawa tempoh selama dua bulan yang ditetapkan dalam seksyen-kecil (iii) itu telah habis tempohnya;

Dari itu, pada menjalankan kuasa-kuasa yang diberi oleh seksyen-kecil (iii), maka dengan ini Pengarah Tanah dan Galian, mengisytiharkan tanah sebagaimana yang dibutirkan dalam Jadual bersama-sama ini dijadikan Kawasan Rizab Melayu.

Whereas application was made to the Director under the provisions of sub-section (i) of section 6 of the Malay Reservations Enactment 1936, by the proprietor of the holding described in the Schedule hereto to have his holding made a Malay Reservation;

And whereas notice of the said application as required by sub-section (ii) was duly given;

J.G.N. 5113
dated
19.12.2013
and
2.1.2014.

And whereas the period of two months prescribed by sub-section (iii) has since lapsed;

Now, therefore, in exercise of the powers conferred by sub-section (iii), the Director of Lands and Mines, hereby declares the holding described in the Schedule hereto to be a Malay Reservation.

BUTIR-BUTIR KENYATAAN TANAH
DESCRIPTION OF HOLDING

Daerah/District—Johor Bahru. Mukim—Tebrau.

Bil. Surat Punya	Bil. Lot	Luas	Tuan Punya Berdaftar
Title No. H.S.(D)	Lot No. P.T.D.	Area Meter Persegi	Registered Owner
512930	152708	884.329	Zuraimi bin Khamis

Bertarikh 28 Mei 2017

Dated 28 May 2017

[PTG 02/08/02/1003/0008/2013/0180/2013;

PTD/JB/RIZ. 8/2013]

AZLAN AFANDI BIN SAUFFEE AFANDI
Penolong Pengarah (Pembangunan)
b.p. Timbalan Pengarah Negeri
Pejabat Tanah dan Galian
Johor

No. 3885.

PERISYTIHARAN DI BAWAH SEKSYEN 6
DECLARATION UNDER SECTION 6

Bahawa permohonan telah diperbuat kepada Pengarah di bawah peruntukan-peruntukan seksyen-kecil (i) bagi seksyen 6 Enakmen Kawasan Rizab Melayu Tahun 1936 oleh tuan punya tanah sebagaimana yang diterangkan dalam Jadual bersama-sama ini supaya tanahnya itu dijadikan Kawasan Rizab Melayu;

W.K.J. 5114
bertarikh
19.12.2013
dan
2.1.2014.

Dan bahawa pemberitahu mengenai permohonan sebagaimana yang dikehendaki oleh seksyen-kecil (ii) itu telah diberi pada waktunya;

Dan bahawa tempoh selama dua bulan yang ditetapkan dalam seksyen-kecil (iii) itu telah habis tempohnya;

Dari itu, pada menjalankan kuasa-kuasa yang diberi oleh seksyen-kecil (iii), maka dengan ini Pengarah Tanah dan Galian, mengisytiharkan tanah sebagaimana yang dibutirkan dalam Jadual bersama-sama ini dijadikan Kawasan Rizab Melayu.

Whereas application was made to the Director under the provisions of sub-section (i) of section 6 of the Malay Reservations Enactment 1936, by the proprietor of the holding described in the Schedule hereto to have her holding made a Malay Reservation;

J.G.N. 5114
dated
19.12.2013
and
2.1.2014.

And whereas notice of the said application as required by sub-section (ii) was duly given;

And whereas the period of two months prescribed by sub-section (iii) has since lapsed;

Now, therefore, in exercise of the powers conferred by sub-section (iii), the Director of Lands and Mines, hereby declares the holding described in the Schedule hereto to be a Malay Reservation.

BUTIR-BUTIR KENYATAAN TANAH
DESCRIPTION OF HOLDING

Daerah/District—Johor Bahru. Mukim—Tebrau.

Bil. Surat Punya	Bil. Lot	Luas	Tuan Punya Berdaftar
Title No.	Lot No.	Area	Registered Owner
H.S.(D)	P.T.D.	Meter Persegi	
512929	152717	709.758	Siti Zakiah bt. Laurong

Bertarikh 28 Mei 2017

Dated 28 May 2017

[PTG 02/08/02/1003/0009/2013/0181/2013;

PTD/JB/RIZ. 9/2013]

AZLAN AFANDI BIN SAUFFEE AFANDI
Penolong Pengarah (Pembangunan)
b.p. Timbalan Pengarah Negeri
Pejabat Tanah dan Galian
Johor

No. 3886.

PERISYTIHARAN DI BAWAH SEKSYEN 6
DECLARATION UNDER SECTION 6

Bahawa permohonan telah diperbuat kepada Pengarah di bawah peruntukan-peruntukan seksyen-kecil (i) bagi seksyen 6 Enakmen Kawasan Rizab Melayu Tahun 1936 oleh tuan punya tanah sebagaimana yang diterangkan dalam Jadual bersama-sama ini supaya tanahnya itu dijadikan Kawasan Rizab Melayu;

Dan bahawa pemberitahu mengenai permohonan sebagaimana yang dikehendaki oleh seksyen-kecil (ii) itu telah diberi pada waktunya;

W.K.J. 5115
bertarikh
19.12.2013
dan
2.1.2014.

Dan bahawa tempoh selama dua bulan yang ditetapkan dalam seksyen-kecil (iii) itu telah habis tempohnya;

Dari itu, pada menjalankan kuasa-kuasa yang diberi oleh seksyen-kecil (iii), maka dengan ini Pengarah Tanah dan Galian, mengisytiharkan tanah sebagaimana yang dibutirkan dalam Jadual bersama-sama ini dijadikan Kawasan Rizab Melayu.

Whereas application was made to the Director under the provisions of sub-section (i) of section 6 of the Malay Reservations Enactment 1936, by the proprietor of the holding described in the Schedule hereto to have his holding made a Malay Reservation;

And whereas notice of the said application as required by sub-section (ii) was duly given;

J.G.N. 5115
dated
19.12.2013
and
2.1.2014.

And whereas the period of two months prescribed by sub-section (iii) has since lapsed;

Now, therefore, in exercise of the powers conferred by sub-section (iii), the Director of Lands and Mines, hereby declares the holding described in the Schedule hereto to be a Malay Reservation.

BUTIR-BUTIR KENYATAAN TANAH
DESCRIPTION OF HOLDING

Daerah/District—Johor Bahru. Mukim—Tebrau.

Bil. Surat Punya Title No. H.S.(D)	Bil. Lot Lot No. P.T.D.	Luas Area Meter Persegi	Tuan Punya Berdaftar Registered Owner
512932	152702	651.090	Mohd. Hairulhisham bin Ngatiman

Bertarikh 28 Mei 2017
Dated 28 May 2017
[PTG 02/08/02/1003/0010/2013/0182/2013;
PTD/JB/RIZ. 10/2013]

AZLAN AFANDI BIN SAUFFEE AFANDI
Penolong Pengarah (Pembangunan)
b.p. Timbalan Pengarah Negeri
Pejabat Tanah dan Galian
Johor

No. 3887.

PERISYTIHARAN DI BAWAH SEKSYEN 6
DECLARATION UNDER SECTION 6

Bahawa permohonan telah diperbuat kepada Pengarah di bawah peruntukan-peruntukan seksyen-kecil (i) bagi seksyen 6 Enakmen Kawasan Rizab Melayu Tahun 1936 oleh tuan punya tanah sebagaimana yang diterangkan dalam Jadual bersama-sama ini supaya tanahnya itu dijadikan Kawasan Rizab Melayu;

W.K.J. 5106
bertarikh
19.12.2013
dan
2.1.2014.

Dan bahawa pemberitahu mengenai permohonan sebagaimana yang dikehendaki oleh seksyen-kecil (ii) itu telah diberi pada waktunya;

Dan bahawa tempoh selama dua bulan yang ditetapkan dalam seksyen-kecil (iii) itu telah habis tempohnya;

Dari itu, pada menjalankan kuasa-kuasa yang diberi oleh seksyen-kecil (iii), maka dengan ini Pengarah Tanah dan Galian, mengisytiharkan tanah sebagaimana yang dibutirkan dalam Jadual bersama-sama ini dijadikan Kawasan Rizab Melayu.

Whereas application was made to the Director under the provisions of sub-section (i) of section 6 of the Malay Reservations Enactment 1936, by the proprietor of the holding described in the Schedule hereto to have his holding made a Malay Reservation;

J.G.N. 5106
dated
19.12.2013
and
2.1.2014.

And whereas notice of the said application as required by sub-section (ii) was duly given;

And whereas the period of two months prescribed by sub-section (iii) has since lapsed;

Now, therefore, in exercise of the powers conferred by sub-section (iii), the Director of Lands and Mines, hereby declares the holding described in the Schedule hereto to be a Malay Reservation.

BUTIR-BUTIR KENYATAAN TANAH
DESCRIPTION OF HOLDING

Daerah/District—Johor Bahru. Mukim—Tebrau.

Bil. Surat Punya	Bil. Lot	Luas	Tuan Punya Berdaftar
Title No.	Lot No.	Area	Registered Owner
H.S.(D)	P.T.D.	Meter Persegi	
512936	152655	760.998	Mohd. Esyedee bin Mohd. Esa

Bertarikh 21 Jun 2017

Dated 21 June 2017

[PTG 02/08/02/1003/0003/2013/0175/2013;

PTD/JB/RIZ. 3/2013]

AZLAN AFANDI BIN SAUFFEE AFANDI
Penolong Pengarah (Pembangunan)
b.p. Timbalan Pengarah Negeri
Pejabat Tanah dan Galian
Johor

No. 3888.

PERISYTIHARAN DI BAWAH SEKSYEN 6
DECLARATION UNDER SECTION 6

Bahawa permohonan-permohonan telah diperbuat kepada Pengarah di bawah peruntukan-peruntukan seksyen-kecil (i) bagi seksyen 6 Enakmen Kawasan Rizab Melayu Tahun 1936 oleh tuan punya tanah sebagaimana yang diterangkan dalam Jadual bersama-sama ini supaya tanahnya itu dijadikan Kawasan Rizab Melayu;

Dan bahawa pemberitahu mengenai permohonan sebagaimana yang dikehendaki oleh seksyen-kecil (ii) itu telah diberi pada waktunya;

Dan bahawa tempoh selama dua bulan yang ditetapkan dalam seksyen-kecil (iii) itu telah habis tempohnya;

Dari itu, pada menjalankan kuasa-kuasa yang diberi oleh seksyen-kecil (iii), maka dengan ini Pengarah Tanah dan Galian, mengisytiharkan tanah sebagaimana yang dibutirkan dalam Jadual bersama-sama ini dijadikan Kawasan Rizab Melayu.

Whereas applications were made to the Director under the provisions of sub-section (i) of section 6 of the Malay Reservations Enactment 1936, by the proprietor of the holding described in the Schedule hereto to have their holding made a Malay Reservation;

And whereas notice of the said application as required by sub-section (ii) was duly given;

And whereas the period of two months prescribed by sub-section (iii) has since lapsed;

Now, therefore, in exercise of the powers conferred by sub-section (iii), the Director of Lands and Mines, hereby declares the holding described in the Schedule hereto to be a Malay Reservation.

W.K.J. 3856
bertarikh
11.9.2014
dan
25.9.2014.
Pindaan
W.K.J. 1391
bertarikh
30.3.2017.

J.G.N. 3856
dated
11.9.2014
and
25.9.2014.
Amendment
J.G.N. 1391
dated
30.3.2017.

BUTIR-BUTIR KENYATAAN TANAH
DESCRIPTION OF HOLDING

Daerah/District—Johor Bahru. Mukim—Tebrau.

Bil. Surat Punya	Bil. Lot	Luas	Tuan Punya Berdaftar
Title No. H.S.(D)	Lot No. Lot	Area Meter Persegi	Registered Owners
527632	38650	113	Abd. Wahid bin Ab. Rahman, Norsuhada bt. Ab. Rahman dan Supi bt. Paiman

Bertarikh 21 Jun 2017
Dated 21 June 2017
[PTG 02/08/02/1003/0162/2014/0101/2014;
PTD/JB/RIZ. 162/2014]

AZLAN AFANDI BIN SAUFFEE AFANDI
Penolong Pengarah (Pembangunan)
b.p. Timbalan Pengarah Negeri
Pejabat Tanah dan Galian
Johor

No. 3889.

PERISYTIHARAN DI BAWAH SEKSYEN 6
DECLARATION UNDER SECTION 6

Bahawa permohonan telah diperbuat kepada Pengarah di bawah peruntukan-peruntukan seksyen-kecil (i) bagi seksyen 6 Enakmen Kawasan Rizab Melayu Tahun 1936 oleh tuan punya tanah sebagaimana yang diterangkan dalam Jadual bersama-sama ini supaya tanahnya itu dijadikan Kawasan Rizab Melayu;

W.K.J. 5037
bertarikh
19.12.2013
dan
2.1.2014.

Dan bahawa pemberitahu mengenai permohonan sebagaimana yang dikehendaki oleh seksyen-kecil (ii) itu telah diberi pada waktunya;

Dan bahawa tempoh selama dua bulan yang ditetapkan dalam seksyen-kecil (iii) itu telah habis tempohnya;

Dari itu, pada menjalankan kuasa-kuasa yang diberi oleh seksyen-kecil (iii), maka dengan ini Pengarah Tanah dan Galian, mengisytiharkan tanah sebagaimana yang dibutirkan dalam Jadual bersama-sama ini dijadikan Kawasan Rizab Melayu.

Whereas application was made to the Director under the provisions of sub-section (i) of section 6 of the Malay Reservations Enactment 1936, by the proprietor of the holding described in the Schedule hereto to have his holding made a Malay Reservation;

J.G.N. 5037
dated
19.12.2013
and
2.1.2014.

And whereas notice of the said application as required by sub-section (ii) was duly given;

And whereas the period of two months prescribed by sub-section (iii) has since lapsed;

Now, therefore, in exercise of the powers conferred by sub-section (iii), the Director of Lands and Mines, hereby declares the holding described in the Schedule hereto to be a Malay Reservation.

BUTIR-BUTIR KENYATAAN TANAH
DESCRIPTION OF HOLDING

Daerah/District—Johor Bahru. Mukim—Pulai.

Bil. Surat Punya Title No. H.S.(D)	Bil. Lot Lot No. Lot	Luas Area Meter Persegi	Tuan Punya Berdaftar Registered Owner
515260	115249	392.00	Amir bin Damin

Bertarikh 28 Mei 2017

Dated 28 May 2017

[PTG 02/03/02/1003/0021/2013/0110/2013;

PTD/JB/RIZ. 21/2013]

AZLAN AFANDI BIN SAUFFEE AFANDI
Penolong Pengarah (Pembangunan)
b.p. Timbalan Pengarah Negeri
Pejabat Tanah dan Galian
Johor

No. 3890.

PERISYTIHARAN DI BAWAH SEKSYEN 6
DECLARATION UNDER SECTION 6

Bahawa permohonan telah diperbuat kepada Pengarah di bawah peruntukan-peruntukan seksyen-kecil (i) bagi seksyen 6 Enakmen Kawasan Rizab Melayu Tahun 1936 oleh tuan punya tanah sebagaimana yang diterangkan dalam Jadual bersama-sama ini supaya tanahnya itu dijadikan Kawasan Rizab Melayu;

Dan bahawa pemberitahu mengenai permohonan sebagaimana yang dikehendaki oleh seksyen-kecil (ii) itu telah diberi pada waktunya;

W.K.J. 5081
bertarikh
19.12.2013
dan
2.1.2014.

Dan bahawa tempoh selama dua bulan yang ditetapkan dalam seksyen-kecil (iii) itu telah habis tempohnya;

Dari itu, pada menjalankan kuasa-kuasa yang diberi oleh seksyen-kecil (iii), maka dengan ini Pengarah Tanah dan Galian, mengisytiharkan tanah sebagaimana yang dibutirkan dalam Jadual bersama-sama ini dijadikan Kawasan Rizab Melayu.

Whereas application was made to the Director under the provisions of sub-section (i) of section 6 of the Malay Reservations Enactment 1936, by the proprietor of the holding described in the Schedule hereto to have his holding made a Malay Reservation;

And whereas notice of the said application as required by sub-section (ii) was duly given;

J.G.N. 5081
dated
19.12.2013
and
2.1.2014.

And whereas the period of two months prescribed by sub-section (iii) has since lapsed;

Now, therefore, in exercise of the powers conferred by sub-section (iii), the Director of Lands and Mines, hereby declares the holding described in the Schedule hereto to be a Malay Reservation.

BUTIR-BUTIR KENYATAAN TANAH
DESCRIPTION OF HOLDING

Daerah/District—Johor Bahru. Mukim—Pulai.

Bil. Surat Punya Title No. H.S.(D)	Bil. Lot Lot No. P.T.D.	Luas Area Meter Persegi	Tuan Punya Berdaftar Registered Owner
516464	37118	96.61	Daud bin Saain

Bertarikh 28 Mei 2017
Dated 28 May 2017
[PTG 02/03/02/1003/0063/2013/0146/2013;
PTD/JB/RIZ. 63/2013]

AZLAN AFANDI BIN SAUFFEE AFANDI
Penolong Pengarah (Pembangunan)
b.p. Timbalan Pengarah Negeri
Pejabat Tanah dan Galian
Johor

No. 3891.PERISYTIHARAN DI BAWAH SEKSYEN 6
DECLARATION UNDER SECTION 6

Bahawa permohonan telah diperbuat kepada Pengarah di bawah peruntukan-peruntukan seksyen-kecil (i) bagi seksyen 6 Enakmen Kawasan Rizab Melayu Tahun 1936 oleh tuan punya tanah sebagaimana yang diterangkan dalam Jadual bersama-sama ini supaya tanahnya itu dijadikan Kawasan Rizab Melayu;

W.K.J. 5049
bertarikh
19.12.2013
dan
2.1.2014.

Dan bahawa pemberitahu mengenai permohonan sebagaimana yang dikehendaki oleh seksyen-kecil (ii) itu telah diberi pada waktunya;

Dan bahawa tempoh selama dua bulan yang ditetapkan dalam seksyen-kecil (iii) itu telah habis tempohnya;

Dari itu, pada menjalankan kuasa-kuasa yang diberi oleh seksyen-kecil (iii), maka dengan ini Pengarah Tanah dan Galian, mengisytiharkan tanah sebagaimana yang dibutirkan dalam Jadual bersama-sama ini dijadikan Kawasan Rizab Melayu.

Whereas application was made to the Director under the provisions of sub-section (i) of section 6 of the Malay Reservations Enactment 1936, by the proprietor of the holding described in the Schedule hereto to have her holding made a Malay Reservation;

J.G.N. 5049
dated
19.12.2013
and
2.1.2014.

And whereas notice of the said application as required by sub-section (ii) was duly given;

And whereas the period of two months prescribed by sub-section (iii) has since lapsed;

Now, therefore, in exercise of the powers conferred by sub-section (iii), the Director of Lands and Mines, hereby declares the holding described in the Schedule hereto to be a Malay Reservation.

BUTIR-BUTIR KENYATAAN TANAH
DESCRIPTION OF HOLDING

Daerah/District—Johor Bahru. Mukim—Sungai Tiram.

Bil. Surat Punya	Bil. Lot	Luas	Tuan Punya Berdaftar
Title No. H.S.(D)	Lot No. P.T.D.	Area Meter Persegi	Registered Owner
515223	3054	568.212	Norhapilah bt. Busu @ Abd. Rashid

Bertarikh 28 Mei 2017
Dated 28 May 2017
[PTG 02/06/02/1003/0029/2013/0118/2013;
PTD/JB/RIZ. 29/2013]

AZLAN AFANDI BIN SAUFFEE AFANDI
Penolong Pengarah (Pembangunan)
b.p. Timbalan Pengarah Negeri
Pejabat Tanah dan Galian
Johor

No. 3892.

PERISYTIHARAN DI BAWAH SEKSYEN 6
DECLARATION UNDER SECTION 6

Bahawa permohonan telah diperbuat kepada Pengarah di bawah peruntukan-peruntukan seksyen-kecil (i) bagi seksyen 6 Enakmen Kawasan Rizab Melayu Tahun 1936 oleh tuan punya tanah sebagaimana yang diterangkan dalam Jadual bersama-sama ini supaya tanahnya itu dijadikan Kawasan Rizab Melayu;

Dan bahawa pemberitahu mengenai permohonan sebagaimana yang dikehendaki oleh seksyen-kecil (ii) itu telah diberi pada waktunya;

W.K.J. 5050
bertarikh
19.12.2013
dan
2.1.2014.

Dan bahawa tempoh selama dua bulan yang ditetapkan dalam seksyen-kecil (iii) itu telah habis tempohnya;

Dari itu, pada menjalankan kuasa-kuasa yang diberi oleh seksyen-kecil (iii), maka dengan ini Pengarah Tanah dan Galian, mengisytiharkan tanah sebagaimana yang dibutirkan dalam Jadual bersama-sama ini dijadikan Kawasan Rizab Melayu.

Whereas application was made to the Director under the provisions of sub-section (i) of section 6 of the Malay Reservations Enactment 1936, by the proprietor of the holding described in the Schedule hereto to have her holding made a Malay Reservation;

And whereas notice of the said application as required by sub-section (ii) was duly given;

J.G.N. 5050
dated
19.12.2013
and
2.1.2014.

And whereas the period of two months prescribed by sub-section (iii) has since lapsed;

Now, therefore, in exercise of the powers conferred by sub-section (iii), the Director of Lands and Mines, hereby declares the holding described in the Schedule hereto to be a Malay Reservation.

BUTIR-BUTIR KENYATAAN TANAH
DESCRIPTION OF HOLDING

Daerah/District—Johor Bahru. Mukim—Sungai Tiram.

Bil. Surat Punya	Bil. Lot	Luas	Tuan Punya Berdaftar
Title No. H.S.(D)	Lot No. P.T.D.	Area Meter Persegi	Registered Owner
515222	3055	622.158	Mariah bt. Abu

Bertarikh 28 Mei 2017
Dated 28 May 2017
[PTG 02/06/02/1003/0030/2013/0119/2013;
PTD/JB/RIZ. 30/2013]

AZLAN AFANDI BIN SAUFFEE AFANDI
Penolong Pengarah (Pembangunan)
b.p. Timbalan Pengarah Negeri
Pejabat Tanah dan Galian
Johor

No. 3893.

PERISYTIHARAN DI BAWAH SEKSYEN 6
DECLARATION UNDER SECTION 6

Bahawa permohonan telah diperbuat kepada Pengarah di bawah peruntukan-peruntukan seksyen-kecil (i) bagi seksyen 6 Enakmen Kawasan Rizab Melayu Tahun 1936 oleh tuan punya tanah sebagaimana yang diterangkan dalam Jadual bersama-sama ini supaya tanahnya itu dijadikan Kawasan Rizab Melayu;

W.K.J. 5051
bertarikh
19.12.2013
dan
2.1.2014.

Dan bahawa pemberitahu mengenai permohonan sebagaimana yang dikehendaki oleh seksyen-kecil (ii) itu telah diberi pada waktunya;

Dan bahawa tempoh selama dua bulan yang ditetapkan dalam seksyen-kecil (iii) itu telah habis tempohnya;

Dari itu, pada menjalankan kuasa-kuasa yang diberi oleh seksyen-kecil (iii), maka dengan ini Pengarah Tanah dan Galian, mengisytiharkan tanah sebagaimana yang dibutirkan dalam Jadual bersama-sama ini dijadikan Kawasan Rizab Melayu.

Whereas application was made to the Director under the provisions of sub-section (i) of section 6 of the Malay Reservations Enactment 1936, by the proprietor of the holding described in the Schedule hereto to have his holding made a Malay Reservation;

J.G.N. 5051
dated
19.12.2013
and
2.1.2014.

And whereas notice of the said application as required by sub-section (ii) was duly given;

And whereas the period of two months prescribed by sub-section (iii) has since lapsed;

Now, therefore, in exercise of the powers conferred by sub-section (iii), the Director of Lands and Mines, hereby declares the holding described in the Schedule hereto to be a Malay Reservation.

BUTIR-BUTIR KENYATAAN TANAH
DESCRIPTION OF HOLDING

Daerah/District—Johor Bahru. Mukim—Sungai Tiram.

Bil. Surat Punya	Bil. Lot	Luas	Tuan Punya Berdaftar
Title No. H.S.(D)	Lot No. P.T.D.	Area Meter Persegi	Registered Owner
515221	2971	710.807	Hassan bin Wan Ismail

Bertarikh 28 Mei 2017
Dated 28 May 2017
[PTG 02/06/02/1003/0031/2013/0120/2013;
PTD/JB/RIZ. 31/2013]

AZLAN AFANDI BIN SAUFFEE AFANDI
Penolong Pengarah (Pembangunan)
b.p. Timbalan Pengarah Negeri
Pejabat Tanah dan Galian
Johor

No. 3894.PERISYTIHARAN DI BAWAH SEKSYEN 6
DECLARATION UNDER SECTION 6

Bahawa permohonan telah diperbuat kepada Pengarah di bawah peruntukan-peruntukan seksyen-kecil (i) bagi seksyen 6 Enakmen Kawasan Rizab Melayu Tahun 1936 oleh tuan punya tanah sebagaimana yang diterangkan dalam Jadual bersama-sama ini supaya tanahnya itu dijadikan Kawasan Rizab Melayu;

Dan bahawa pemberitahu mengenai permohonan sebagaimana yang dikehendaki oleh seksyen-kecil (ii) itu telah diberi pada waktunya;

W.K.J. 5052
bertarikh
19.12.2013
dan
2.1.2014.

Dan bahawa tempoh selama dua bulan yang ditetapkan dalam seksyen-kecil (iii) itu telah habis tempohnya;

Dari itu, pada menjalankan kuasa-kuasa yang diberi oleh seksyen-kecil (iii), maka dengan ini Pengarah Tanah dan Galian, mengisytiharkan tanah sebagaimana yang dibutirkan dalam Jadual bersama-sama ini dijadikan Kawasan Rizab Melayu.

Whereas application was made to the Director under the provisions of sub-section (i) of section 6 of the Malay Reservations Enactment 1936, by the proprietor of the holding described in the Schedule hereto to have her holding made a Malay Reservation;

And whereas notice of the said application as required by sub-section (ii) was duly given;

J.G.N. 5052
dated
19.12.2013
and
2.1.2014.

And whereas the period of two months prescribed by sub-section (iii) has since lapsed;

Now, therefore, in exercise of the powers conferred by sub-section (iii), the Director of Lands and Mines, hereby declares the holding described in the Schedule hereto to be a Malay Reservation.

BUTIR-BUTIR KENYATAAN TANAH
DESCRIPTION OF HOLDING

Daerah/District—Johor Bahru. Mukim—Sungai Tiram.

Bil. Surat Punya	Bil. Lot	Luas	Tuan Punya Berdaftar
Title No. H.S.(D)	Lot No. P.T.D.	Area Meter Persegi	Registered Owner
515220	3036	569.6102	Latifah bt. Abdul Ghani

Bertarikh 28 Mei 2017

Dated 28 May 2017

[PTG 02/06/02/1003/0032/2013/0121/2013;

PTD/JB/RIZ. 32/2013]

AZLAN AFANDI BIN SAUFFEE AFANDI
Penolong Pengarah (Pembangunan)
b.p. Timbalan Pengarah Negeri
Pejabat Tanah dan Galian
Johor

No. 3895.

PERISYTIHARAN DI BAWAH SEKSYEN 6
DECLARATION UNDER SECTION 6

Bahawa permohonan telah diperbuat kepada Pengarah di bawah peruntukan-peruntukan seksyen-kecil (i) bagi seksyen 6 Enakmen Kawasan Rizab Melayu Tahun 1936 oleh tuan punya tanah sebagaimana yang diterangkan dalam Jadual bersama-sama ini supaya tanahnya itu dijadikan Kawasan Rizab Melayu;

W.K.J. 5053
bertarikh
19.12.2013
dan
2.1.2014.

Dan bahawa pemberitahu mengenai permohonan sebagaimana yang dikehendaki oleh seksyen-kecil (ii) itu telah diberi pada waktunya;

Dan bahawa tempoh selama dua bulan yang ditetapkan dalam seksyen-kecil (iii) itu telah habis tempohnya;

Dari itu, pada menjalankan kuasa-kuasa yang diberi oleh seksyen-kecil (iii), maka dengan ini Pengarah Tanah dan Galian, mengisytiharkan tanah sebagaimana yang dibutirkan dalam Jadual bersama-sama ini dijadikan Kawasan Rizab Melayu.

Whereas application was made to the Director under the provisions of sub-section (i) of section 6 of the Malay Reservations Enactment 1936, by the proprietor of the holding described in the Schedule hereto to have her holding made a Malay Reservation;

J.G.N. 5053
dated
19.12.2013
and
2.1.2014.

And whereas notice of the said application as required by sub-section (ii) was duly given;

And whereas the period of two months prescribed by sub-section (iii) has since lapsed;

Now, therefore, in exercise of the powers conferred by sub-section (iii), the Director of Lands and Mines, hereby declares the holding described in the Schedule hereto to be a Malay Reservation.

BUTIR-BUTIR KENYATAAN TANAH
DESCRIPTION OF HOLDING

Daerah/District—Johor Bahru. Mukim—Sungai Tiram.

Bil. Surat Punya	Bil. Lot	Luas	Tuan Punya Berdaftar
Title No.	Lot No.	Area	Registered Owner
H.S.(D)	P.T.D.	Meter Persegi	
515219	3037	569.6102	Zainun bt. Ambar

Bertarikh 28 Mei 2017

Dated 28 May 2017

[PTG 02/06/02/1003/0033/2013/0122/2013;

PTD/JB/RIZ. 33/2013]

AZLAN AFANDI BIN SAUFFEE AFANDI
Penolong Pengarah (Pembangunan)
b.p. Timbalan Pengarah Negeri
Pejabat Tanah dan Galian
Johor

No. 3896.

PERISYTIHARAN DI BAWAH SEKSYEN 6
DECLARATION UNDER SECTION 6

Bahawa permohonan telah diperbuat kepada Pengarah di bawah peruntukan-peruntukan seksyen-kecil (i) bagi seksyen 6 Enakmen Kawasan Rizab Melayu Tahun 1936 oleh tuan punya tanah sebagaimana yang diterangkan dalam Jadual bersama-sama ini supaya tanahnya itu dijadikan Kawasan Rizab Melayu;

Dan bahawa pemberitahu mengenai permohonan sebagaimana yang dikehendaki oleh seksyen-kecil (ii) itu telah diberi pada waktunya;

W.K.J. 5054
bertarikh
19.12.2013
dan
2.1.2014.

Dan bahawa tempoh selama dua bulan yang ditetapkan dalam seksyen-kecil (iii) itu telah habis tempohnya;

Dari itu, pada menjalankan kuasa-kuasa yang diberi oleh seksyen-kecil (iii), maka dengan ini Pengarah Tanah dan Galian, mengisytiharkan tanah sebagaimana yang dibutirkan dalam Jadual bersama-sama ini dijadikan Kawasan Rizab Melayu.

Whereas application was made to the Director under the provisions of sub-section (i) of section 6 of the Malay Reservations Enactment 1936, by the proprietor of the holding described in the Schedule hereto to have his holding made a Malay Reservation;

And whereas notice of the said application as required by sub-section (ii) was duly given;

J.G.N. 5054
dated
19.12.2013
and
2.1.2014.

And whereas the period of two months prescribed by sub-section (iii) has since lapsed;

Now, therefore, in exercise of the powers conferred by sub-section (iii), the Director of Lands and Mines, hereby declares the holding described in the Schedule hereto to be a Malay Reservation.

BUTIR-BUTIR KENYATAAN TANAH
DESCRIPTION OF HOLDING

Daerah/District—Johor Bahru. Mukim—Sungai Tiram.

Bil. Surat Punya	Bil. Lot	Luas	Tuan Punya Berdaftar
Title No. H.S.(D)	Lot No. P.T.D.	Area Meter Persegi	Registered Owner
515214	2968	568.788	Basiron bin Subhi

Bertarikh 28 Mei 2017

Dated 28 May 2017

[PTG 02/06/02/1003/0034/2013/0123/2013;

PTD/JB/RIZ. 34/2013]

AZLAN AFANDI BIN SAUFFEE AFANDI
Penolong Pengarah (Pembangunan)
b.p. Timbalan Pengarah Negeri
Pejabat Tanah dan Galian
Johor

No. 3897.

PERISYTIHARAN DI BAWAH SEKSYEN 6
DECLARATION UNDER SECTION 6

Bahawa permohonan telah diperbuat kepada Pengarah di bawah peruntukan-peruntukan seksyen-kecil (i) bagi seksyen 6 Enakmen Kawasan Rizab Melayu Tahun 1936 oleh tuan punya tanah sebagaimana yang diterangkan dalam Jadual bersama-sama ini supaya tanahnya itu dijadikan Kawasan Rizab Melayu;

W.K.J. 5055
bertarikh
19.12.2013
dan
2.1.2014.

Dan bahawa pemberitahu mengenai permohonan sebagaimana yang dikehendaki oleh seksyen-kecil (ii) itu telah diberi pada waktunya;

Dan bahawa tempoh selama dua bulan yang ditetapkan dalam seksyen-kecil (iii) itu telah habis tempohnya;

Dari itu, pada menjalankan kuasa-kuasa yang diberi oleh seksyen-kecil (iii), maka dengan ini Pengarah Tanah dan Galian, mengisytiharkan tanah sebagaimana yang dibutirkan dalam Jadual bersama-sama ini dijadikan Kawasan Rizab Melayu.

Whereas application was made to the Director under the provisions of sub-section (i) of section 6 of the Malay Reservations Enactment 1936, by the proprietor of the holding described in the Schedule hereto to have his holding made a Malay Reservation;

J.G.N. 5055
dated
19.12.2013
and
2.1.2014.

And whereas notice of the said application as required by sub-section (ii) was duly given;

And whereas the period of two months prescribed by sub-section (iii) has since lapsed;

Now, therefore, in exercise of the powers conferred by sub-section (iii), the Director of Lands and Mines, hereby declares the holding described in the Schedule hereto to be a Malay Reservation.

BUTIR-BUTIR KENYATAAN TANAH
DESCRIPTION OF HOLDING

Daerah/District—Johor Bahru. Mukim—Sungai Tiram.

Bil. Surat Punya	Bil. Lot	Luas	Tuan Punya Berdaftar
Title No.	Lot No.	Area	Registered Owner
H.S.(D)	P.T.D.	Meter Persegi	
515224	3060	640.878	Othman bin Ali

Bertarikh 28 Mei 2017

Dated 28 May 2017

[PTG 02/06/02/1003/0035/2013/0124/2013;

PTD/JB/RIZ. 35/2013]

AZLAN AFANDI BIN SAUFFEE AFANDI
Penolong Pengarah (Pembangunan)
b.p. Timbalan Pengarah Negeri
Pejabat Tanah dan Galian
Johor

No. 3898.

PERISYTIHARAN DI BAWAH SEKSYEN 6
DECLARATION UNDER SECTION 6

Bahawa permohonan telah diperbuat kepada Pengarah di bawah peruntukan-peruntukan seksyen-kecil (i) bagi seksyen 6 Enakmen Kawasan Rizab Melayu Tahun 1936 oleh tuan punya tanah sebagaimana yang diterangkan dalam Jadual bersama-sama ini supaya tanahnya itu dijadikan Kawasan Rizab Melayu;

Dan bahawa pemberitahu mengenai permohonan sebagaimana yang dikehendaki oleh seksyen-kecil (ii) itu telah diberi pada waktunya;

W.K.J. 5056
bertarikh
19.12.2013
dan
2.1.2014.

Dan bahawa tempoh selama dua bulan yang ditetapkan dalam seksyen-kecil (iii) itu telah habis tempohnya;

Dari itu, pada menjalankan kuasa-kuasa yang diberi oleh seksyen-kecil (iii), maka dengan ini Pengarah Tanah dan Galian, mengisytiharkan tanah sebagaimana yang dibutirkan dalam Jadual bersama-sama ini dijadikan Kawasan Rizab Melayu.

Whereas application was made to the Director under the provisions of sub-section (i) of section 6 of the Malay Reservations Enactment 1936, by the proprietor of the holding described in the Schedule hereto to have his holding made a Malay Reservation;

And whereas notice of the said application as required by sub-section (ii) was duly given;

J.G.N. 5056
dated
19.12.2013
and
2.1.2014.

And whereas the period of two months prescribed by sub-section (iii) has since lapsed;

Now, therefore, in exercise of the powers conferred by sub-section (iii), the Director of Lands and Mines, hereby declares the holding described in the Schedule hereto to be a Malay Reservation.

BUTIR-BUTIR KENYATAAN TANAH
DESCRIPTION OF HOLDING

Daerah/District—Johor Bahru. Mukim—Sungai Tiram.

Bil. Surat Punya	Bil. Lot	Luas	Tuan Punya Berdaftar
Title No. H.S.(D)	Lot No. P.T.D.	Area Meter Persegi	Registered Owner
515226	3042	569.6102	Hanifa bin Isa

Bertarikh 28 Mei 2017
Dated 28 May 2017
[PTG 02/06/02/1003/0036/2013/0125/2013;
PTD/JB/RIZ. 36/2013]

AZLAN AFANDI BIN SAUFFEE AFANDI
Penolong Pengarah (Pembangunan)
b.p. Timbalan Pengarah Negeri
Pejabat Tanah dan Galian
Johor

No. 3899.

PERISYTIHARAN DI BAWAH SEKSYEN 6
DECLARATION UNDER SECTION 6

Bahawa permohonan telah diperbuat kepada Pengarah di bawah peruntukan-peruntukan seksyen-kecil (i) bagi seksyen 6 Enakmen Kawasan Rizab Melayu Tahun 1936 oleh tuan punya tanah sebagaimana yang diterangkan dalam Jadual bersama-sama ini supaya tanahnya itu dijadikan Kawasan Rizab Melayu;

W.K.J. 5057
bertarikh
19.12.2013
dan
2.1.2014.

Dan bahawa pemberitahu mengenai permohonan sebagaimana yang dikehendaki oleh seksyen-kecil (ii) itu telah diberi pada waktunya;

Dan bahawa tempoh selama dua bulan yang ditetapkan dalam seksyen-kecil (iii) itu telah habis tempohnya;

Dari itu, pada menjalankan kuasa-kuasa yang diberi oleh seksyen-kecil (iii), maka dengan ini Pengarah Tanah dan Galian, mengisytiharkan tanah sebagaimana yang dibutirkan dalam Jadual bersama-sama ini dijadikan Kawasan Rizab Melayu.

Whereas application was made to the Director under the provisions of sub-section (i) of section 6 of the Malay Reservations Enactment 1936, by the proprietor of the holding described in the Schedule hereto to have his holding made a Malay Reservation;

J.G.N. 5057
dated
19.12.2013
and
2.1.2014.

And whereas notice of the said application as required by sub-section (ii) was duly given;

And whereas the period of two months prescribed by sub-section (iii) has since lapsed;

Now, therefore, in exercise of the powers conferred by sub-section (iii), the Director of Lands and Mines, hereby declares the holding described in the Schedule hereto to be a Malay Reservation.

BUTIR-BUTIR KENYATAAN TANAH
DESCRIPTION OF HOLDING

Daerah/District—Johor Bahru. Mukim—Sungai Tiram.

Bil. Surat Punya	Bil. Lot	Luas	Tuan Punya Berdaftar
Title No. H.S.(D)	Lot No. P.T.D.	Area Meter Persegi	Registered Owner
515225	3102	766.404	Kassim bin Mahamed

Bertarikh 28 Mei 2017
Dated 28 May 2017
[PTG 02/06/02/1003/0037/2013/0126/2013;
PTD/JB/RIZ. 37/2013]

AZLAN AFANDI BIN SAUFFEE AFANDI
Penolong Pengarah (Pembangunan)
b.p. Timbalan Pengarah Negeri
Pejabat Tanah dan Galian
Johor

No. 3900.PERISYTIHARAN DI BAWAH SEKSYEN 6
DECLARATION UNDER SECTION 6

Bahawa permohonan telah diperbuat kepada Pengarah di bawah peruntukan-peruntukan seksyen-kecil (i) bagi seksyen 6 Enakmen Kawasan Rizab Melayu Tahun 1936 oleh tuan punya tanah sebagaimana yang diterangkan dalam Jadual bersama-sama ini supaya tanahnya itu dijadikan Kawasan Rizab Melayu;

Dan bahawa pemberitahu mengenai permohonan sebagaimana yang dikehendaki oleh seksyen-kecil (ii) itu telah diberi pada waktunya;

W.K.J. 5058
bertarikh
19.12.2013
dan
2.1.2014.

Dan bahawa tempoh selama dua bulan yang ditetapkan dalam seksyen-kecil (iii) itu telah habis tempohnya;

Dari itu, pada menjalankan kuasa-kuasa yang diberi oleh seksyen-kecil (iii), maka dengan ini Pengarah Tanah dan Galian, mengisytiharkan tanah sebagaimana yang dibutirkan dalam Jadual bersama-sama ini dijadikan Kawasan Rizab Melayu.

Whereas application was made to the Director under the provisions of sub-section (i) of section 6 of the Malay Reservations Enactment 1936, by the proprietor of the holding described in the Schedule hereto to have his holding made a Malay Reservation;

And whereas notice of the said application as required by sub-section (ii) was duly given;

J.G.N. 5058
dated
19.12.2013
and
2.1.2014.

And whereas the period of two months prescribed by sub-section (iii) has since lapsed;

Now, therefore, in exercise of the powers conferred by sub-section (iii), the Director of Lands and Mines, hereby declares the holding described in the Schedule hereto to be a Malay Reservation.

BUTIR-BUTIR KENYATAAN TANAH
DESCRIPTION OF HOLDING

Daerah/District—Johor Bahru. Mukim—Sungai Tiram.

Bil. Surat Punya	Bil. Lot	Luas	Tuan Punya Berdaftar
Title No. H.S.(D)	Lot No. P.T.D.	Area Meter Persegi	Registered Owner
515234	3172	940.947	Kameron bin Roslan

Bertarikh 28 Mei 2017

Dated 28 May 2017

[PTG 02/06/02/1003/0038/2013/0127/2013;

PTD/JB/RIZ. 38/2013]

AZLAN AFANDI BIN SAUFFEE AFANDI
Penolong Pengarah (Pembangunan)
b.p. Timbalan Pengarah Negeri
Pejabat Tanah dan Galian
Johor

No. 3901.PERISYTIHARAN DI BAWAH SEKSYEN 6
DECLARATION UNDER SECTION 6

Bahawa permohonan telah diperbuat kepada Pengarah di bawah peruntukan-peruntukan seksyen-kecil (i) bagi seksyen 6 Enakmen Kawasan Rizab Melayu Tahun 1936 oleh tuan punya tanah sebagaimana yang diterangkan dalam Jadual bersama-sama ini supaya tanahnya itu dijadikan Kawasan Rizab Melayu;

W.K.J. 5059
bertarikh
19.12.2013
dan
2.1.2014.

Dan bahawa pemberitahu mengenai permohonan sebagaimana yang dikehendaki oleh seksyen-kecil (ii) itu telah diberi pada waktunya;

Dan bahawa tempoh selama dua bulan yang ditetapkan dalam seksyen-kecil (iii) itu telah habis tempohnya;

Dari itu, pada menjalankan kuasa-kuasa yang diberi oleh seksyen-kecil (iii), maka dengan ini Pengarah Tanah dan Galian, mengisytiharkan tanah sebagaimana yang dibutirkan dalam Jadual bersama-sama ini dijadikan Kawasan Rizab Melayu.

Whereas application was made to the Director under the provisions of sub-section (i) of section 6 of the Malay Reservations Enactment 1936, by the proprietor of the holding described in the Schedule hereto to have her holding made a Malay Reservation;

J.G.N. 5059
dated
19.12.2013
and
2.1.2014.

And whereas notice of the said application as required by sub-section (ii) was duly given;

And whereas the period of two months prescribed by sub-section (iii) has since lapsed;

Now, therefore, in exercise of the powers conferred by sub-section (iii), the Director of Lands and Mines, hereby declares the holding described in the Schedule hereto to be a Malay Reservation.

BUTIR-BUTIR KENYATAAN TANAH
DESCRIPTION OF HOLDING

Daerah/District—Johor Bahru. Mukim—Sungai Tiram.

Bil. Surat Punya	Bil. Lot	Luas	Tuan Punya Berdaftar
Title No.	Lot No.	Area	Registered Owner
H.S.(D)	P.T.D.	Meter Persegi	
515233	2976	589.788	Siti Rahanom bt. Togiman

Bertarikh 28 Mei 2017

Dated 28 May 2017

[PTG 02/06/02/1003/0039/2013/0128/2013;

PTD/JB/RIZ. 39/2013]

AZLAN AFANDI BIN SAUFFEE AFANDI
Penolong Pengarah (Pembangunan)
b.p. Timbalan Pengarah Negeri
Pejabat Tanah dan Galian
Johor

No. 3902.PERISYTIHARAN DI BAWAH SEKSYEN 6
DECLARATION UNDER SECTION 6

Bahawa permohonan telah diperbuat kepada Pengarah di bawah peruntukan-peruntukan seksyen-kecil (i) bagi seksyen 6 Enakmen Kawasan Rizab Melayu Tahun 1936 oleh tuan punya tanah sebagaimana yang diterangkan dalam Jadual bersama-sama ini supaya tanahnya itu dijadikan Kawasan Rizab Melayu;

Dan bahawa pemberitahu mengenai permohonan sebagaimana yang dikehendaki oleh seksyen-kecil (ii) itu telah diberi pada waktunya;

W.K.J. 5060
bertarikh
19.12.2013
dan
2.1.2014.

Dan bahawa tempoh selama dua bulan yang ditetapkan dalam seksyen-kecil (iii) itu telah habis tempohnya;

Dari itu, pada menjalankan kuasa-kuasa yang diberi oleh seksyen-kecil (iii), maka dengan ini Pengarah Tanah dan Galian, mengisytiharkan tanah sebagaimana yang dibutirkan dalam Jadual bersama-sama ini dijadikan Kawasan Rizab Melayu.

Whereas application was made to the Director under the provisions of sub-section (i) of section 6 of the Malay Reservations Enactment 1936, by the proprietor of the holding described in the Schedule hereto to have her holding made a Malay Reservation;

And whereas notice of the said application as required by sub-section (ii) was duly given;

J.G.N. 5060
dated
19.12.2013
and
2.1.2014.

And whereas the period of two months prescribed by sub-section (iii) has since lapsed;

Now, therefore, in exercise of the powers conferred by sub-section (iii), the Director of Lands and Mines, hereby declares the holding described in the Schedule hereto to be a Malay Reservation.

BUTIR-BUTIR KENYATAAN TANAH
DESCRIPTION OF HOLDING

Daerah/District—Johor Bahru. Mukim—Sungai Tiram.

Bil. Surat Punya	Bil. Lot	Luas	Tuan Punya Berdaftar
Title No. H.S.(D)	Lot No. P.T.D.	Area Meter Persegi	Registered Owner
515231	3101	557.418	Armiza bt. Arshad

Bertarikh 28 Mei 2017

Dated 28 May 2017

[PTG 02/06/02/1003/0040/2013/0129/2013;

PTD/JB/RIZ. 40/2013]

AZLAN AFANDI BIN SAUFFEE AFANDI
Penolong Pengarah (Pembangunan)
b.p. Timbalan Pengarah Negeri
Pejabat Tanah dan Galian
Johor

No. 3903.PERISYTIHARAN DI BAWAH SEKSYEN 6
DECLARATION UNDER SECTION 6

Bahawa permohonan telah diperbuat kepada Pengarah di bawah peruntukan-peruntukan seksyen-kecil (i) bagi seksyen 6 Enakmen Kawasan Rizab Melayu Tahun 1936 oleh tuan punya tanah sebagaimana yang diterangkan dalam Jadual bersama-sama ini supaya tanahnya itu dijadikan Kawasan Rizab Melayu;

W.K.J. 5061
bertarikh
19.12.2013
dan
2.1.2014.

Dan bahawa pemberitahu mengenai permohonan sebagaimana yang dikehendaki oleh seksyen-kecil (ii) itu telah diberi pada waktunya;

Dan bahawa tempoh selama dua bulan yang ditetapkan dalam seksyen-kecil (iii) itu telah habis tempohnya;

Dari itu, pada menjalankan kuasa-kuasa yang diberi oleh seksyen-kecil (iii), maka dengan ini Pengarah Tanah dan Galian, mengisytiharkan tanah sebagaimana yang dibutirkan dalam Jadual bersama-sama ini dijadikan Kawasan Rizab Melayu.

Whereas application was made to the Director under the provisions of sub-section (i) of section 6 of the Malay Reservations Enactment 1936, by the proprietor of the holding described in the Schedule hereto to have her holding made a Malay Reservation;

J.G.N. 5061
dated
19.12.2013
and
2.1.2014.

And whereas notice of the said application as required by sub-section (ii) was duly given;

And whereas the period of two months prescribed by sub-section (iii) has since lapsed;

Now, therefore, in exercise of the powers conferred by sub-section (iii), the Director of Lands and Mines, hereby declares the holding described in the Schedule hereto to be a Malay Reservation.

BUTIR-BUTIR KENYATAAN TANAH
DESCRIPTION OF HOLDING

Daerah/District—Johor Bahru. Mukim—Sungai Tiram.

Bil. Surat Punya	Bil. Lot	Luas	Tuan Punya Berdaftar
Title No. H.S.(D)	Lot No. P.T.D.	Area Meter Persegi	Registered Owner
515230	3027	551.461	Azizah bt. Sulaiman

Bertarikh 28 Mei 2017

Dated 28 May 2017

[PTG 02/06/02/1003/0041/2013/0130/2013;

PTD/JB/RIZ. 41/2013]

AZLAN AFANDI BIN SAUFFEE AFANDI
Penolong Pengarah (Pembangunan)
b.p. Timbalan Pengarah Negeri
Pejabat Tanah dan Galian
Johor

No. 3904.

PERISYTIHARAN DI BAWAH SEKSYEN 6
DECLARATION UNDER SECTION 6

Bahawa permohonan telah diperbuat kepada Pengarah di bawah peruntukan-peruntukan seksyen-kecil (i) bagi seksyen 6 Enakmen Kawasan Rizab Melayu Tahun 1936 oleh tuan punya tanah sebagaimana yang diterangkan dalam Jadual bersama-sama ini supaya tanahnya itu dijadikan Kawasan Rizab Melayu;

Dan bahawa pemberitahu mengenai permohonan sebagaimana yang dikehendaki oleh seksyen-kecil (ii) itu telah diberi pada waktunya;

W.K.J. 5062
bertarikh
19.12.2013
dan
2.1.2014.

Dan bahawa tempoh selama dua bulan yang ditetapkan dalam seksyen-kecil (iii) itu telah habis tempohnya;

Dari itu, pada menjalankan kuasa-kuasa yang diberi oleh seksyen-kecil (iii), maka dengan ini Pengarah Tanah dan Galian, mengisytiharkan tanah sebagaimana yang dibutirkan dalam Jadual bersama-sama ini dijadikan Kawasan Rizab Melayu.

Whereas application was made to the Director under the provisions of sub-section (i) of section 6 of the Malay Reservations Enactment 1936, by the proprietor of the holding described in the Schedule hereto to have his holding made a Malay Reservation;

And whereas notice of the said application as required by sub-section (ii) was duly given;

J.G.N. 5062
dated
19.12.2013
and
2.1.2014.

And whereas the period of two months prescribed by sub-section (iii) has since lapsed;

Now, therefore, in exercise of the powers conferred by sub-section (iii), the Director of Lands and Mines, hereby declares the holding described in the Schedule hereto to be a Malay Reservation.

BUTIR-BUTIR KENYATAAN TANAH
DESCRIPTION OF HOLDING

Daerah/District—Johor Bahru. Mukim—Sungai Tiram.

Bil. Surat Punya	Bil. Lot	Luas	Tuan Punya Berdaftar
Title No. H.S.(D)	Lot No. P.T.D.	Area Meter Persegi	Registered Owner
515229	2979	589.788	Musa bin Din

Bertarikh 28 Mei 2017
Dated 28 May 2017
[PTG 02/06/02/1003/0042/2013/0131/2013;
PTD/JB/RIZ. 42/2013]

AZLAN AFANDI BIN SAUFFEE AFANDI
Penolong Pengarah (Pembangunan)
b.p. Timbalan Pengarah Negeri
Pejabat Tanah dan Galian
Johor

No. 3905.PERISYTIHARAN DI BAWAH SEKSYEN 6
DECLARATION UNDER SECTION 6

Bahawa permohonan telah diperbuat kepada Pengarah di bawah peruntukan-peruntukan seksyen-kecil (i) bagi seksyen 6 Enakmen Kawasan Rizab Melayu Tahun 1936 oleh tuan punya tanah sebagaimana yang diterangkan dalam Jadual bersama-sama ini supaya tanahnya itu dijadikan Kawasan Rizab Melayu;

W.K.J. 5063
bertarikh
19.12.2013
dan
2.1.2014.

Dan bahawa pemberitahu mengenai permohonan sebagaimana yang dikehendaki oleh seksyen-kecil (ii) itu telah diberi pada waktunya;

Dan bahawa tempoh selama dua bulan yang ditetapkan dalam seksyen-kecil (iii) itu telah habis tempohnya;

Dari itu, pada menjalankan kuasa-kuasa yang diberi oleh seksyen-kecil (iii), maka dengan ini Pengarah Tanah dan Galian, mengisytiharkan tanah sebagaimana yang dibutirkan dalam Jadual bersama-sama ini dijadikan Kawasan Rizab Melayu.

Whereas application was made to the Director under the provisions of sub-section (i) of section 6 of the Malay Reservations Enactment 1936, by the proprietor of the holding described in the Schedule hereto to have his holding made a Malay Reservation;

J.G.N. 5063
dated
19.12.2013
and
2.1.2014.

And whereas notice of the said application as required by sub-section (ii) was duly given;

And whereas the period of two months prescribed by sub-section (iii) has since lapsed;

Now, therefore, in exercise of the powers conferred by sub-section (iii), the Director of Lands and Mines, hereby declares the holding described in the Schedule hereto to be a Malay Reservation.

BUTIR-BUTIR KENYATAAN TANAH
DESCRIPTION OF HOLDING

Daerah/District—Johor Bahru. Mukim—Sungai Tiram.

Bil. Surat Punya	Bil. Lot	Luas	Tuan Punya Berdaftar
Title No. H.S.(D)	Lot No. P.T.D.	Area Meter Persegi	Registered Owner
515228	3012	589.788	Ahmad Jamal bin Harun

Bertarikh 28 Mei 2017
Dated 28 May 2017
[PTG 02/06/02/1003/0043/2013/0132/2013;
PTD/JB/RIZ. 43/2013]

AZLAN AFANDI BIN SAUFFEE AFANDI
Penolong Pengarah (Pembangunan)
b.p. Timbalan Pengarah Negeri
Pejabat Tanah dan Galian
Johor

No. 3906.PERISYTIHARAN DI BAWAH SEKSYEN 6
DECLARATION UNDER SECTION 6

Bahawa permohonan telah diperbuat kepada Pengarah di bawah peruntukan-peruntukan seksyen-kecil (i) bagi seksyen 6 Enakmen Kawasan Rizab Melayu Tahun 1936 oleh tuan punya tanah sebagaimana yang diterangkan dalam Jadual bersama-sama ini supaya tanahnya itu dijadikan Kawasan Rizab Melayu;

Dan bahawa pemberitahu mengenai permohonan sebagaimana yang dikehendaki oleh seksyen-kecil (ii) itu telah diberi pada waktunya;

W.K.J. 5064
bertarikh
19.12.2013
dan
2.1.2014.

Dan bahawa tempoh selama dua bulan yang ditetapkan dalam seksyen-kecil (iii) itu telah habis tempohnya;

Dari itu, pada menjalankan kuasa-kuasa yang diberi oleh seksyen-kecil (iii), maka dengan ini Pengarah Tanah dan Galian, mengisytiharkan tanah sebagaimana yang dibutirkan dalam Jadual bersama-sama ini dijadikan Kawasan Rizab Melayu.

Whereas application was made to the Director under the provisions of sub-section (i) of section 6 of the Malay Reservations Enactment 1936, by the proprietor of the holding described in the Schedule hereto to have his holding made a Malay Reservation;

And whereas notice of the said application as required by sub-section (ii) was duly given;

J.G.N. 5064
dated
19.12.2013
and
2.1.2014.

And whereas the period of two months prescribed by sub-section (iii) has since lapsed;

Now, therefore, in exercise of the powers conferred by sub-section (iii), the Director of Lands and Mines, hereby declares the holding described in the Schedule hereto to be a Malay Reservation.

BUTIR-BUTIR KENYATAAN TANAH
DESCRIPTION OF HOLDING

Daerah/District—Johor Bahru. Mukim—Sungai Tiram.

Bil. Surat Punya	Bil. Lot	Luas	Tuan Punya Berdaftar
Title No. H.S.(D)	Lot No. P.T.D.	Area Meter Persegi	Registered Owner
515227	3022	589.788	Khalid bin Saari

Bertarikh 28 Mei 2017

Dated 28 May 2017

[PTG 02/06/02/1003/0044/2013/0133/2013;

PTD/JB/RIZ. 44/2013]

AZLAN AFANDI BIN SAUFFEE AFANDI
Penolong Pengarah (Pembangunan)
b.p. Timbalan Pengarah Negeri
Pejabat Tanah dan Galian
Johor

No. 3907.

PERISYTIHARAN DI BAWAH SEKSYEN 6
DECLARATION UNDER SECTION 6

Bahawa permohonan telah diperbuat kepada Pengarah di bawah peruntukan-peruntukan seksyen-kecil (i) bagi seksyen 6 Enakmen Kawasan Rizab Melayu Tahun 1936 oleh tuan punya tanah sebagaimana yang diterangkan dalam Jadual bersama-sama ini supaya tanahnya itu dijadikan Kawasan Rizab Melayu;

W.K.J. 5065
bertarikh
19.12.2013
dan
2.1.2014.

Dan bahawa pemberitahu mengenai permohonan sebagaimana yang dikehendaki oleh seksyen-kecil (ii) itu telah diberi pada waktunya;

Dan bahawa tempoh selama dua bulan yang ditetapkan dalam seksyen-kecil (iii) itu telah habis tempohnya;

Dari itu, pada menjalankan kuasa-kuasa yang diberi oleh seksyen-kecil (iii), maka dengan ini Pengarah Tanah dan Galian, mengisytiharkan tanah sebagaimana yang dibutirkan dalam Jadual bersama-sama ini dijadikan Kawasan Rizab Melayu.

Whereas application was made to the Director under the provisions of sub-section (i) of section 6 of the Malay Reservations Enactment 1936, by the proprietor of the holding described in the Schedule hereto to have her holding made a Malay Reservation;

J.G.N. 5065
dated
19.12.2013
and
2.1.2014.

And whereas notice of the said application as required by sub-section (ii) was duly given;

And whereas the period of two months prescribed by sub-section (iii) has since lapsed;

Now, therefore, in exercise of the powers conferred by sub-section (iii), the Director of Lands and Mines, hereby declares the holding described in the Schedule hereto to be a Malay Reservation.

BUTIR-BUTIR KENYATAAN TANAH
DESCRIPTION OF HOLDING

Daerah/District—Johor Bahru. Mukim—Sungai Tiram.

Bil. Surat Punya	Bil. Lot	Luas	Tuan Punya Berdaftar
Title No.	Lot No.	Area	Registered Owner
H.S.(D)	P.T.D.	Meter Persegi	
515218	2997	600.4255	Zainon bt. Ahmad

Bertarikh 28 Mei 2017
Dated 28 May 2017
[PTG 02/06/02/1003/0045/2013/0134/2013;
PTD/JB/RIZ. 45/2013]

AZLAN AFANDI BIN SAUFFEE AFANDI
Penolong Pengarah (Pembangunan)
b.p. Timbalan Pengarah Negeri
Pejabat Tanah dan Galian
Johor

No. 3908.PERISYTIHARAN DI BAWAH SEKSYEN 6
DECLARATION UNDER SECTION 6

Bahawa permohonan telah diperbuat kepada Pengarah di bawah peruntukan-peruntukan seksyen-kecil (i) bagi seksyen 6 Enakmen Kawasan Rizab Melayu Tahun 1936 oleh tuan punya tanah sebagaimana yang diterangkan dalam Jadual bersama-sama ini supaya tanahnya itu dijadikan Kawasan Rizab Melayu;

Dan bahawa pemberitahu mengenai permohonan sebagaimana yang dikehendaki oleh seksyen-kecil (ii) itu telah diberi pada waktunya;

W.K.J. 5066
bertarikh
19.12.2013
dan
2.1.2014.

Dan bahawa tempoh selama dua bulan yang ditetapkan dalam seksyen-kecil (iii) itu telah habis tempohnya;

Dari itu, pada menjalankan kuasa-kuasa yang diberi oleh seksyen-kecil (iii), maka dengan ini Pengarah Tanah dan Galian, mengisytiharkan tanah sebagaimana yang dibutirkan dalam Jadual bersama-sama ini dijadikan Kawasan Rizab Melayu.

Whereas application was made to the Director under the provisions of sub-section (i) of section 6 of the Malay Reservations Enactment 1936, by the proprietor of the holding described in the Schedule hereto to have her holding made a Malay Reservation;

And whereas notice of the said application as required by sub-section (ii) was duly given;

J.G.N. 5066
dated
19.12.2013
and
2.1.2014.

And whereas the period of two months prescribed by sub-section (iii) has since lapsed;

Now, therefore, in exercise of the powers conferred by sub-section (iii), the Director of Lands and Mines, hereby declares the holding described in the Schedule hereto to be a Malay Reservation.

BUTIR-BUTIR KENYATAAN TANAH
DESCRIPTION OF HOLDING

Daerah/District—Johor Bahru. Mukim—Sungai Tiram.

Bil. Surat Punya	Bil. Lot	Luas	Tuan Punya Berdaftar
Title No. H.S.(M)	Lot No. P.T.D.	Area Hektar	Registered Owner
1621	3206	0.594	Umi Hani bt. Md. Arsat

Bertarikh 28 Mei 2017

Dated 28 May 2017

[PTG 02/06/02/1003/0046/2013/0135/2013;

PTD/JB/RIZ. 46/2013]

AZLAN AFANDI BIN SAUFFEE AFANDI
Penolong Pengarah (Pembangunan)
b.p. Timbalan Pengarah Negeri
Pejabat Tanah dan Galian
Johor

No. 3909.

PERISYTIHARAN DI BAWAH SEKSYEN 6
DECLARATION UNDER SECTION 6

Bahawa permohonan telah diperbuat kepada Pengarah di bawah peruntukan-peruntukan seksyen-kecil (i) bagi seksyen 6 Enakmen Kawasan Rizab Melayu Tahun 1936 oleh tuan punya tanah sebagaimana yang diterangkan dalam Jadual bersama-sama ini supaya tanahnya itu dijadikan Kawasan Rizab Melayu;

W.K.J. 5082
bertarikh
19.12.2013
dan
2.1.2014.

Dan bahawa pemberitahu mengenai permohonan sebagaimana yang dikehendaki oleh seksyen-kecil (ii) itu telah diberi pada waktunya;

Dan bahawa tempoh selama dua bulan yang ditetapkan dalam seksyen-kecil (iii) itu telah habis tempohnya;

Dari itu, pada menjalankan kuasa-kuasa yang diberi oleh seksyen-kecil (iii), maka dengan ini Pengarah Tanah dan Galian, mengisytiharkan tanah sebagaimana yang dibutirkan dalam Jadual bersama-sama ini dijadikan Kawasan Rizab Melayu.

Whereas application was made to the Director under the provisions of sub-section (i) of section 6 of the Malay Reservations Enactment 1936, by the proprietor of the holding described in the Schedule hereto to have his holding made a Malay Reservation;

J.G.N. 5082
dated
19.12.2013
and
2.1.2014.

And whereas notice of the said application as required by sub-section (ii) was duly given;

And whereas the period of two months prescribed by sub-section (iii) has since lapsed;

Now, therefore, in exercise of the powers conferred by sub-section (iii), the Director of Lands and Mines, hereby declares the holding described in the Schedule hereto to be a Malay Reservation.

BUTIR-BUTIR KENYATAAN TANAH
DESCRIPTION OF HOLDING

Daerah/District—Johor Bahru. Mukim—Sungai Tiram.

Bil. Surat Punya	Bil. Lot	Luas	Tuan Punya Berdaftar
Title No.	Lot No.	Area	Registered Owner
H.S.(D)	P.T.D.	Meter Persegi	
518205	2988	710.807	Bunari bin Sabah @ Banjar

Bertarikh 28 Mei 2017
Dated 28 May 2017
[PTG 02/06/02/1003/0059/2013/0147/2013;
PTD/JB/RIZ. 59/2013]

AZLAN AFANDI BIN SAUFFEE AFANDI
Penolong Pengarah (Pembangunan)
b.p. Timbalan Pengarah Negeri
Pejabat Tanah dan Galian
Johor

No. 3910.PERISYTIHARAN DI BAWAH SEKSYEN 6
DECLARATION UNDER SECTION 6

Bahawa permohonan telah diperbuat kepada Pengarah di bawah peruntukan-peruntukan seksyen-kecil (i) bagi seksyen 6 Enakmen Kawasan Rizab Melayu Tahun 1936 oleh tuan punya tanah sebagaimana yang diterangkan dalam Jadual bersama-sama ini supaya tanahnya itu dijadikan Kawasan Rizab Melayu;

Dan bahawa pemberitahu mengenai permohonan sebagaimana yang dikehendaki oleh seksyen-kecil (ii) itu telah diberi pada waktunya;

W.K.J. 5083
bertarikh
19.12.2013
dan
2.1.2014.

Dan bahawa tempoh selama dua bulan yang ditetapkan dalam seksyen-kecil (iii) itu telah habis tempohnya;

Dari itu, pada menjalankan kuasa-kuasa yang diberi oleh seksyen-kecil (iii), maka dengan ini Pengarah Tanah dan Galian, mengisytiharkan tanah sebagaimana yang dibutirkan dalam Jadual bersama-sama ini dijadikan Kawasan Rizab Melayu.

Whereas application was made to the Director under the provisions of sub-section (i) of section 6 of the Malay Reservations Enactment 1936, by the proprietor of the holding described in the Schedule hereto to have his holding made a Malay Reservation;

And whereas notice of the said application as required by sub-section (ii) was duly given;

J.G.N. 5083
dated
19.12.2013
and
2.1.2014.

And whereas the period of two months prescribed by sub-section (iii) has since lapsed;

Now, therefore, in exercise of the powers conferred by sub-section (iii), the Director of Lands and Mines, hereby declares the holding described in the Schedule hereto to be a Malay Reservation.

BUTIR-BUTIR KENYATAAN TANAH
DESCRIPTION OF HOLDING

Daerah/District—Johor Bahru. Mukim—Sungai Tiram.

Bil. Surat Punya	Bil. Lot	Luas	Tuan Punya Berdaftar
Title No.	Lot No.	Area	Registered Owner
H.S.(D)	P.T.D.	Meter Persegi	
518199	3020	589.788	Iswan bin Tugiman

Bertarikh 28 Mei 2017

Dated 28 May 2017

[PTG 02/06/02/1003/0060/2013/0148/2013;

PTD/JB/RIZ. 60/2013]

AZLAN AFANDI BIN SAUFFEE AFANDI
Penolong Pengarah (Pembangunan)
b.p. Timbalan Pengarah Negeri
Pejabat Tanah dan Galian
Johor

No. 3911.PERISYTIHARAN DI BAWAH SEKSYEN 6
DECLARATION UNDER SECTION 6

Bahawa permohonan telah diperbuat kepada Pengarah di bawah peruntukan-peruntukan seksyen-kecil (i) bagi seksyen 6 Enakmen Kawasan Rizab Melayu Tahun 1936 oleh tuan punya tanah sebagaimana yang diterangkan dalam Jadual bersama-sama ini supaya tanahnya itu dijadikan Kawasan Rizab Melayu;

W.K.J. 5084
bertarikh
19.12.2013
dan
2.1.2014.

Dan bahawa pemberitahu mengenai permohonan sebagaimana yang dikehendaki oleh seksyen-kecil (ii) itu telah diberi pada waktunya;

Dan bahawa tempoh selama dua bulan yang ditetapkan dalam seksyen-kecil (iii) itu telah habis tempohnya;

Dari itu, pada menjalankan kuasa-kuasa yang diberi oleh seksyen-kecil (iii), maka dengan ini Pengarah Tanah dan Galian, mengisytiharkan tanah sebagaimana yang dibutirkan dalam Jadual bersama-sama ini dijadikan Kawasan Rizab Melayu.

Whereas application was made to the Director under the provisions of sub-section (i) of section 6 of the Malay Reservations Enactment 1936, by the proprietor of the holding described in the Schedule hereto to have her holding made a Malay Reservation;

J.G.N. 5084
dated
19.12.2013
and
2.1.2014.

And whereas notice of the said application as required by sub-section (ii) was duly given;

And whereas the period of two months prescribed by sub-section (iii) has since lapsed;

Now, therefore, in exercise of the powers conferred by sub-section (iii), the Director of Lands and Mines, hereby declares the holding described in the Schedule hereto to be a Malay Reservation.

BUTIR-BUTIR KENYATAAN TANAH
DESCRIPTION OF HOLDING

Daerah/District—Johor Bahru. Mukim—Sungai Tiram.

Bil. Surat Punya	Bil. Lot	Luas	Tuan Punya Berdaftar
Title No. H.S.(M)	Lot No. P.T.D.	Area Hektar	Registered Owner
1638	3211	0.900	Painah bt. Ramijan

Bertarikh 28 Mei 2017

Dated 28 May 2017

[PTG 02/06/02/1003/0061/2013/0149/2013;

PTD/JB/RIZ. 61/2013]

AZLAN AFANDI BIN SAUFFEE AFANDI
Penolong Pengarah (Pembangunan)
b.p. Timbalan Pengarah Negeri
Pejabat Tanah dan Galian
Johor

No. 3912.PERISYTIHARAN DI BAWAH SEKSYEN 6
DECLARATION UNDER SECTION 6

Bahawa permohonan telah diperbuat kepada Pengarah di bawah peruntukan-peruntukan seksyen-kecil (i) bagi seksyen 6 Enakmen Kawasan Rizab Melayu Tahun 1936 oleh tuan punya tanah sebagaimana yang diterangkan dalam Jadual bersama-sama ini supaya tanahnya itu dijadikan Kawasan Rizab Melayu;

Dan bahawa pemberitahu mengenai permohonan sebagaimana yang dikehendaki oleh seksyen-kecil (ii) itu telah diberi pada waktunya;

W.K.J. 5074
bertarikh
19.12.2013
dan
2.1.2014.

Dan bahawa tempoh selama dua bulan yang ditetapkan dalam seksyen-kecil (iii) itu telah habis tempohnya;

Dari itu, pada menjalankan kuasa-kuasa yang diberi oleh seksyen-kecil (iii), maka dengan ini Pengarah Tanah dan Galian, mengisytiharkan tanah sebagaimana yang dibutirkan dalam Jadual bersama-sama ini dijadikan Kawasan Rizab Melayu.

Whereas application was made to the Director under the provisions of sub-section (i) of section 6 of the Malay Reservations Enactment 1936, by the proprietor of the holding described in the Schedule hereto to have his holding made a Malay Reservation;

And whereas notice of the said application as required by sub-section (ii) was duly given;

J.G.N. 5074
dated
19.12.2013
and
2.1.2014.

And whereas the period of two months prescribed by sub-section (iii) has since lapsed;

Now, therefore, in exercise of the powers conferred by sub-section (iii), the Director of Lands and Mines, hereby declares the holding described in the Schedule hereto to be a Malay Reservation.

BUTIR-BUTIR KENYATAAN TANAH
DESCRIPTION OF HOLDING

Daerah/District—Johor Bahru. Mukim—Jelutong.

Bil. Surat Punya	Bil. Lot	Luas	Tuan Punya Berdaftar
Title No. H.S.(D)	Lot No. P.T.D.	Area Meter Persegi	Registered Owner
518291	5722	387.2	Mohd. Shahrizal bin Abdul Rahman

Bertarikh 28 Mei 2017

Dated 28 May 2017

[PTG 02/01/02/1003/0056/2013/0141/2013;

PTD/JB/RIZ. 56/2013]

AZLAN AFANDI BIN SAUFFEE AFANDI
Penolong Pengarah (Pembangunan)
b.p. Timbalan Pengarah Negeri
Pejabat Tanah dan Galian
Johor

No. 3913.

PERISYTIHARAN DI BAWAH SEKSYEN 6
DECLARATION UNDER SECTION 6

Bahawa permohonan telah diperbuat kepada Pengarah di bawah peruntukan-peruntukan seksyen-kecil (i) bagi seksyen 6 Enakmen Kawasan Rizab Melayu Tahun 1936 oleh tuan punya tanah sebagaimana yang diterangkan dalam Jadual bersama-sama ini supaya tanahnya itu dijadikan Kawasan Rizab Melayu;

W.K.J. 5077
bertarikh
19.12.2013
dan
2.1.2014.

Dan bahawa pemberitahu mengenai permohonan sebagaimana yang dikehendaki oleh seksyen-kecil (ii) itu telah diberi pada waktunya;

Dan bahawa tempoh selama dua bulan yang ditetapkan dalam seksyen-kecil (iii) itu telah habis tempohnya;

Dari itu, pada menjalankan kuasa-kuasa yang diberi oleh seksyen-kecil (iii), maka dengan ini Pengarah Tanah dan Galian, mengisytiharkan tanah sebagaimana yang dibutirkan dalam Jadual bersama-sama ini dijadikan Kawasan Rizab Melayu.

Whereas application was made to the Director under the provisions of sub-section (i) of section 6 of the Malay Reservations Enactment 1936, by the proprietor of the holding described in the Schedule hereto to have his holding made a Malay Reservation;

J.G.N. 5077
dated
19.12.2013
and
2.1.2014.

And whereas notice of the said application as required by sub-section (ii) was duly given;

And whereas the period of two months prescribed by sub-section (iii) has since lapsed;

Now, therefore, in exercise of the powers conferred by sub-section (iii), the Director of Lands and Mines, hereby declares the holding described in the Schedule hereto to be a Malay Reservation.

BUTIR-BUTIR KENYATAAN TANAH
DESCRIPTION OF HOLDING

Daerah/District—Johor Bahru. Mukim—Jelutong.

Bil. Surat Punya	Bil. Lot	Luas	Tuan Punya Berdaftar
Title No. H.S.(D)	Lot No. P.T.D.	Area Meter Persegi	Registered Owner
518289	5725	387.2	Hasnan bin Basiron

Bertarikh 28 Mei 2017

Dated 28 May 2017

[PTG 02/01/02/1003/0055/2013/0142/2013;

PTD/JB/RIZ. 55/2013]

AZLAN AFANDI BIN SAUFFEE AFANDI
Penolong Pengarah (Pembangunan)
b.p. Timbalan Pengarah Negeri
Pejabat Tanah dan Galian
Johor

No. 3914.PERISYTIHARAN DI BAWAH SEKSYEN 6
DECLARATION UNDER SECTION 6

Bahawa permohonan telah diperbuat kepada Pengarah di bawah peruntukan-peruntukan seksyen-kecil (i) bagi seksyen 6 Enakmen Kawasan Rizab Melayu Tahun 1936 oleh tuan punya tanah sebagaimana yang diterangkan dalam Jadual bersama-sama ini supaya tanahnya itu dijadikan Kawasan Rizab Melayu;

Dan bahawa pemberitahu mengenai permohonan sebagaimana yang dikehendaki oleh seksyen-kecil (ii) itu telah diberi pada waktunya;

W.K.J. 5076
bertarikh
19.12.2013
dan
2.1.2014.

Dan bahawa tempoh selama dua bulan yang ditetapkan dalam seksyen-kecil (iii) itu telah habis tempohnya;

Dari itu, pada menjalankan kuasa-kuasa yang diberi oleh seksyen-kecil (iii), maka dengan ini Pengarah Tanah dan Galian, mengisytiharkan tanah sebagaimana yang dibutirkan dalam Jadual bersama-sama ini dijadikan Kawasan Rizab Melayu.

Whereas application was made to the Director under the provisions of sub-section (i) of section 6 of the Malay Reservations Enactment 1936, by the proprietor of the holding described in the Schedule hereto to have his holding made a Malay Reservation;

And whereas notice of the said application as required by sub-section (ii) was duly given;

J.G.N. 5076
dated
19.12.2013
and
2.1.2014.

And whereas the period of two months prescribed by sub-section (iii) has since lapsed;

Now, therefore, in exercise of the powers conferred by sub-section (iii), the Director of Lands and Mines, hereby declares the holding described in the Schedule hereto to be a Malay Reservation.

BUTIR-BUTIR KENYATAAN TANAH
DESCRIPTION OF HOLDING

Daerah/District—Johor Bahru. Mukim—Jelutong.

Bil. Surat Punya	Bil. Lot	Luas	Tuan Punya Berdaftar
Title No. H.S.(D)	Lot No. P.T.D.	Area Meter Persegi	Registered Owner
518293	5723	387.2	Rohani bin Ali

Bertarikh 28 Mei 2017

Dated 28 May 2017

[PTG 02/01/02/1003/0054/2013/0143/2013;

PTD/JB/RIZ. 54/2013]

AZLAN AFANDI BIN SAUFFEE AFANDI
Penolong Pengarah (Pembangunan)
b.p. Timbalan Pengarah Negeri
Pejabat Tanah dan Galian
Johor

No. 3915.PERISYTIHARAN DI BAWAH SEKSYEN 6
DECLARATION UNDER SECTION 6

Bahawa permohonan telah diperbuat kepada Pengarah di bawah peruntukan-peruntukan seksyen-kecil (i) bagi seksyen 6 Enakmen Kawasan Rizab Melayu Tahun 1936 oleh tuan punya tanah sebagaimana yang diterangkan dalam Jadual bersama-sama ini supaya tanahnya itu dijadikan Kawasan Rizab Melayu;

W.K.J. 5075
bertarikh
19.12.2013
dan
2.1.2014.

Dan bahawa pemberitahu mengenai permohonan sebagaimana yang dikehendaki oleh seksyen-kecil (ii) itu telah diberi pada waktunya;

Dan bahawa tempoh selama dua bulan yang ditetapkan dalam seksyen-kecil (iii) itu telah habis tempohnya;

Dari itu, pada menjalankan kuasa-kuasa yang diberi oleh seksyen-kecil (iii), maka dengan ini Pengarah Tanah dan Galian, mengisytiharkan tanah sebagaimana yang dibutirkan dalam Jadual bersama-sama ini dijadikan Kawasan Rizab Melayu.

Whereas application was made to the Director under the provisions of sub-section (i) of section 6 of the Malay Reservations Enactment 1936, by the proprietor of the holding described in the Schedule hereto to have his holding made a Malay Reservation;

J.G.N. 5075
dated
19.12.2013
and
2.1.2014.

And whereas notice of the said application as required by sub-section (ii) was duly given;

And whereas the period of two months prescribed by sub-section (iii) has since lapsed;

Now, therefore, in exercise of the powers conferred by sub-section (iii), the Director of Lands and Mines, hereby declares the holding described in the Schedule hereto to be a Malay Reservation.

BUTIR-BUTIR KENYATAAN TANAH
DESCRIPTION OF HOLDING

Daerah/District—Johor Bahru. Mukim—Jelutong.

Bil. Surat Punya	Bil. Lot	Luas	Tuan Punya Berdaftar
Title No.	Lot No.	Area	Registered Owner
H.S.(D)	P.T.D.	Meter Persegi	
516461	5732	387.2	Abd. Jalil bin Osman

Bertarikh 28 Mei 2017
Dated 28 May 2017
[PTG 02/01/02/1003/0053/2013/0144/2013;
PTD/JB/RIZ. 53/2013]

AZLAN AFANDI BIN SAUFFEE AFANDI
Penolong Pengarah (Pembangunan)
b.p. Timbalan Pengarah Negeri
Pejabat Tanah dan Galian
Johor

No. 3916.PERISYTIHARAN DI BAWAH SEKSYEN 6
DECLARATION UNDER SECTION 6

Bahawa permohonan telah diperbuat kepada Pengarah di bawah peruntukan-peruntukan seksyen-kecil (i) bagi seksyen 6 Enakmen Kawasan Rizab Melayu Tahun 1936 oleh tuan punya tanah sebagaimana yang diterangkan dalam Jadual bersama-sama ini supaya tanahnya itu dijadikan Kawasan Rizab Melayu;

Dan bahawa pemberitahu mengenai permohonan sebagaimana yang dikehendaki oleh seksyen-kecil (ii) itu telah diberi pada waktunya;

W.K.J. 5078
bertarikh
19.12.2013
dan
2.1.2014.

Dan bahawa tempoh selama dua bulan yang ditetapkan dalam seksyen-kecil (iii) itu telah habis tempohnya;

Dari itu, pada menjalankan kuasa-kuasa yang diberi oleh seksyen-kecil (iii), maka dengan ini Pengarah Tanah dan Galian, mengisytiharkan tanah sebagaimana yang dibutirkan dalam Jadual bersama-sama ini dijadikan Kawasan Rizab Melayu.

Whereas application was made to the Director under the provisions of sub-section (i) of section 6 of the Malay Reservations Enactment 1936, by the proprietor of the holding described in the Schedule hereto to have her holding made a Malay Reservation;

And whereas notice of the said application as required by sub-section (ii) was duly given;

J.G.N. 5078
dated
19.12.2013
and
2.1.2014.

And whereas the period of two months prescribed by sub-section (iii) has since lapsed;

Now, therefore, in exercise of the powers conferred by sub-section (iii), the Director of Lands and Mines, hereby declares the holding described in the Schedule hereto to be a Malay Reservation.

BUTIR-BUTIR KENYATAAN TANAH
DESCRIPTION OF HOLDING

Daerah/District—Johor Bahru. Mukim—Jelutong.

Bil. Surat Punya Title No. H.S.(D)	Bil. Lot Lot No. P.T.D.	Luas Area Meter Persegi	Tuan Punya Berdaftar Registered Owner
518292	5726	535.226	Norisa bt. Nafi

Bertarikh 28 Mei 2017

Dated 28 May 2017

[PTG 02/01/02/1003/0057/2013/0151/2013;

PTD/JB/RIZ. 57/2013]

AZLAN AFANDI BIN SAUFFEE AFANDI
Penolong Pengarah (Pembangunan)
b.p. Timbalan Pengarah Negeri
Pejabat Tanah dan Galian
Johor

No. 3917.PERISYTIHARAN DI BAWAH SEKSYEN 6
DECLARATION UNDER SECTION 6

Bahawa permohonan telah diperbuat kepada Pengarah di bawah peruntukan-peruntukan seksyen-kecil (i) bagi seksyen 6 Enakmen Kawasan Rizab Melayu Tahun 1936 oleh tuan punya tanah sebagaimana yang diterangkan dalam Jadual bersama-sama ini supaya tanahnya itu dijadikan Kawasan Rizab Melayu;

W.K.J. 5079
bertarikh
19.12.2013
dan
2.1.2014.

Dan bahawa pemberitahu mengenai permohonan sebagaimana yang dikehendaki oleh seksyen-kecil (ii) itu telah diberi pada waktunya;

Dan bahawa tempoh selama dua bulan yang ditetapkan dalam seksyen-kecil (iii) itu telah habis tempohnya;

Dari itu, pada menjalankan kuasa-kuasa yang diberi oleh seksyen-kecil (iii), maka dengan ini Pengarah Tanah dan Galian, mengisytiharkan tanah sebagaimana yang dibutirkan dalam Jadual bersama-sama ini dijadikan Kawasan Rizab Melayu.

Whereas application was made to the Director under the provisions of sub-section (i) of section 6 of the Malay Reservations Enactment 1936, by the proprietor of the holding described in the Schedule hereto to have her holding made a Malay Reservation;

J.G.N. 5079
dated
19.12.2013
and
2.1.2014.

And whereas notice of the said application as required by sub-section (ii) was duly given;

And whereas the period of two months prescribed by sub-section (iii) has since lapsed;

Now, therefore, in exercise of the powers conferred by sub-section (iii), the Director of Lands and Mines, hereby declares the holding described in the Schedule hereto to be a Malay Reservation.

BUTIR-BUTIR KENYATAAN TANAH
DESCRIPTION OF HOLDING

Daerah/District—Johor Bahru. Mukim—Jelutong.

Bil. Surat Punya	Bil. Lot	Luas	Tuan Punya Berdaftar
Title No. H.S.(M)	Lot No. P.T.D.	Area Hektar	Registered Owner
467	6814	0.3	Nuraini bt. Syafri

Bertarikh 28 Mei 2017
Dated 28 May 2017
[PTG 02/01/02/1003/0058/2013/0152/2013;
PTD/JB/RIZ. 58/2013]

AZLAN AFANDI BIN SAUFFEE AFANDI
Penolong Pengarah (Pembangunan)
b.p. Timbalan Pengarah Negeri
Pejabat Tanah dan Galian
Johor

No. 3918.

PERISYTIHARAN DI BAWAH SEKSYEN 6
DECLARATION UNDER SECTION 6

Bahawa permohonan telah diperbuat kepada Pengarah di bawah peruntukan-peruntukan seksyen-kecil (i) bagi seksyen 6 Enakmen Kawasan Rizab Melayu Tahun 1936 oleh tuan punya tanah sebagaimana yang diterangkan dalam Jadual bersama-sama ini supaya tanahnya itu dijadikan Kawasan Rizab Melayu;

Dan bahawa pemberitahu mengenai permohonan sebagaimana yang dikehendaki oleh seksyen-kecil (ii) itu telah diberi pada waktunya;

W.K.J. 5095
bertarikh
19.12.2013
dan
2.1.2014.

Dan bahawa tempoh selama dua bulan yang ditetapkan dalam seksyen-kecil (iii) itu telah habis tempohnya;

Dari itu, pada menjalankan kuasa-kuasa yang diberi oleh seksyen-kecil (iii), maka dengan ini Pengarah Tanah dan Galian, mengisytiharkan tanah sebagaimana yang dibutirkan dalam Jadual bersama-sama ini dijadikan Kawasan Rizab Melayu.

Whereas application was made to the Director under the provisions of sub-section (i) of section 6 of the Malay Reservations Enactment 1936, by the proprietor of the holding described in the Schedule hereto to have his holding made a Malay Reservation;

And whereas notice of the said application as required by sub-section (ii) was duly given;

J.G.N. 5095
dated
19.12.2013
and
2.1.2014.

And whereas the period of two months prescribed by sub-section (iii) has since lapsed;

Now, therefore, in exercise of the powers conferred by sub-section (iii), the Director of Lands and Mines, hereby declares the holding described in the Schedule hereto to be a Malay Reservation.

BUTIR-BUTIR KENYATAAN TANAH
DESCRIPTION OF HOLDING

Daerah/District—Johor Bahru. Mukim—Bandar.

Bil. Surat Punya	Bil. Lot	Luas	Tuan Punya Berdaftar
Title No. H.S.(D)	Lot No. Lot	Area Meter Persegi	Registered Owner
518294	12662	603.647	Jamaluddin bin Mohd. Said

Bertarikh 28 Mei 2017
Dated 28 May 2017
[PTG 02/40/02/1003/0062/2013/0153/2013;
PTD/JB/RIZ. 62/2013]

AZLAN AFANDI BIN SAUFFEE AFANDI
Penolong Pengarah (Pembangunan)
b.p. Timbalan Pengarah Negeri
Pejabat Tanah dan Galian
Johor

No. 3919.

PERISYTIHARAN DI BAWAH SEKSYEN 6
DECLARATION UNDER SECTION 6

Bahawa permohonan-permohonan telah diperbuat kepada Pengarah di bawah peruntukan-peruntukan seksyen-kecil (i) bagi seksyen 6 Enakmen Kawasan Rizab Melayu Tahun 1936 oleh tuan punya tanah-tanah sebagaimana yang diterangkan dalam Jadual bersama-sama ini supaya tanah-tanah mereka dijadikan Kawasan Rizab Melayu;

W.K.J. 3869
bertarikh
8.12.2016
dan
22.12.2016.

Dan bahawa pemberitahu mengenai permohonan-permohonan sebagaimana yang dikehendaki oleh seksyen-kecil (ii) itu telah diberi pada waktunya;

Dan bahawa tempoh selama dua bulan yang ditetapkan dalam seksyen-kecil (iii) itu telah habis tempohnya;

Dari itu, pada menjalankan kuasa-kuasa yang diberi oleh seksyen-kecil (iii), maka dengan ini Pengarah Tanah dan Galian, mengisytiharkan tanah-tanah sebagaimana yang dibutirkan dalam Jadual bersama-sama ini dijadikan Kawasan Rizab Melayu.

Whereas applications were made to the Director under the provisions of sub-section (i) of section 6 of the Malay Reservations Enactment 1936, by the proprietor of the holdings described in the Schedule hereto to have their holdings made Malay Reservations;

J.G.N. 3869
dated
8.12.2016
and
22.12.2016.

And whereas notice of the said application as required by sub-section (ii) was duly given;

And whereas the period of two months prescribed by sub-section (iii) has since lapsed;

Now, therefore, in exercise of the powers conferred by sub-section (iii), the Director of Lands and Mines, hereby declares the holdings described in the Schedule hereto to be a Malay Reservations.

BUTIR-BUTIR KENYATAAN TANAH
DESCRIPTION OF HOLDINGS

Daerah/District—Batu Pahat. Mukim—Sri Medan.

Bil. Surat Punya	Bil. Lot	Luas	Tuan Punya Berdaftar
Title No.	Lot No.	Area	Registered Owners
H.S.(M)	L.O.	Hektar	
9174	2451	1.044	Mohamad Khairul bin Alias
9284	1603	0.865	Yusof bin Juri
	P.T.D.		
9279	12035	0.905	Sadikin bin Yahaya
9280	9143	0.539	Zaharuddin bin Ngarip
9281	7856	0.569	Kamarul Fauzie bin Misbahi

Bertarikh 16 Julai 2017

Dated 16 July 2017

[PTG 01/09/02/1003/0054/2016/0062/2016;

PTDBP(RM) 01/09/02/1003/0054/2016]

AZLAN AFANDI BIN SAUFFEE AFANDI
Penolong Pengarah (Pembangunan)
b.p. Timbalan Pengarah Negeri
Pejabat Tanah dan Galian
Johor

No. 3920.

PERISYTIHARAN DI BAWAH SEKSYEN 6
DECLARATION UNDER SECTION 6

Bahawa permohonan-permohonan telah diperbuat kepada Pengarah di bawah peruntukan-peruntukan seksyen-kecil (i) bagi seksyen 6 Enakmen Kawasan Rizab Melayu Tahun 1936 oleh tuan punya tanah-tanah sebagaimana yang diterangkan dalam Jadual bersama-sama ini supaya tanah-tanah mereka dijadikan Kawasan Rizab Melayu;

Dan bahawa pemberitahu mengenai permohonan-permohonan sebagaimana yang dikehendaki oleh seksyen-kecil (ii) itu telah diberi pada waktunya;

Dan bahawa tempoh selama dua bulan yang ditetapkan dalam seksyen-kecil (iii) itu telah habis tempohnya;

Dari itu, pada menjalankan kuasa-kuasa yang diberi oleh seksyen-kecil (iii), maka dengan ini Pengarah Tanah dan Galian, mengisytiharkan tanah-tanah sebagaimana yang dibutirkan dalam Jadual bersama-sama ini dijadikan Kawasan Rizab Melayu.

Whereas applications were made to the Director under the provisions of sub-section (i) of section 6 of the Malay Reservations Enactment 1936, by the proprietor of the holdings described in the Schedule hereto to have their holdings made Malay Reservations;

And whereas notice of the said application as required by sub-section (ii) was duly given;

And whereas the period of two months prescribed by sub-section (iii) has since lapsed;

Now, therefore, in exercise of the powers conferred by sub-section (iii), the Director of Lands and Mines, hereby declares the holdings described in the Schedule hereto to be a Malay Reservations.

W.K.J. 3867
bertarikh
8.12.2016
dan
22.12.2016.

J.G.N. 3867
dated
8.12.2016
and
22.12.2016.

BUTIR-BUTIR KENYATAAN TANAH
DESCRIPTION OF HOLDINGS

Daerah/District—Batu Pahat. Mukim—Sri Medan.

Bil. Surat Punya	Bil. Lot	Luas	Tuan Punya Berdaftar
Title No.	Lot No.	Area	Registered Owners
H.S.(M)	Lot	Hektar	
9269	17282 P.T.D.	1.431	Hafizah binti Raparawi @ Kaparawi
9270	10831	1.155	Md. Nazri bin Irsap
9271	12126	0.571	Aripin bin Kosnon
9272	8662	0.966	Samsudin bin Milan
9273	8671	1.002	Jamsari bin Jalal

Bertarikh 16 Julai 2017

Dated 16 July 2017

[PTG 01/09/02/1003/0052/2016/0063/2016;

PTDBP(RM) 01/09/02/1003/0052/2016]

AZLAN AFANDI BIN SAUFFEE AFANDI
Penolong Pengarah (Pembangunan)
b.p. Timbalan Pengarah Negeri
Pejabat Tanah dan Galian
Johor

No. 3921.PERISYTIHARAN DI BAWAH SEKSYEN 6
DECLARATION UNDER SECTION 6

Bahawa permohonan-permohonan telah diperbuat kepada Pengarah di bawah peruntukan-peruntukan seksyen-kecil (i) bagi seksyen 6 Enakmen Kawasan Rizab Melayu Tahun 1936 oleh tuan punya tanah-tanah sebagaimana yang diterangkan dalam Jadual bersama-sama ini supaya tanah-tanah mereka dijadikan Kawasan Rizab Melayu;

W.K.J. 3866
bertarikh
8.12.2016
dan
22.12.2016.

Dan bahawa pemberitahu mengenai permohonan-permohonan sebagaimana yang dikehendaki oleh seksyen-kecil (ii) itu telah diberi pada waktunya;

Dan bahawa tempoh selama dua bulan yang ditetapkan dalam seksyen-kecil (iii) itu telah habis tempohnya;

Dari itu, pada menjalankan kuasa-kuasa yang diberi oleh seksyen-kecil (iii), maka dengan ini Pengarah Tanah dan Galian, mengisytiharkan tanah-tanah sebagaimana yang dibutirkan dalam Jadual bersama-sama ini dijadikan Kawasan Rizab Melayu.

Whereas applications were made to the Director under the provisions of sub-section (i) of section 6 of the Malay Reservations Enactment 1936, by the proprietor of the holdings described in the Schedule hereto to have their holdings made Malay Reservations;

J.G.N. 3866
dated
8.12.2016
and
22.12.2016.

And whereas notice of the said application as required by sub-section (ii) was duly given;

And whereas the period of two months prescribed by sub-section (iii) has since lapsed;

Now, therefore, in exercise of the powers conferred by sub-section (iii), the Director of Lands and Mines, hereby declares the holdings described in the Schedule hereto to be a Malay Reservations.

BUTIR-BUTIR KENYATAAN TANAH
DESCRIPTION OF HOLDINGS

Daerah/District—Batu Pahat. Mukim—Sri Medan.

Bil. Surat Punya	Bil. Lot	Luas	Tuan Punya Berdaftar
Title No.	Lot No.	Area	Registered Owners
H.S.(M)	P.T.D.	Hektar	
9251	13530	1.498	Zainab binti Ahmad
9260	8622	1.058	Mohd. Norjis bin Kamsin
	L.O.		
9253	1678	0.727	Mohamad Faiz Jazulli
	M.L.O.		
9252	4744	0.737	Normah binti Hashim
9261	3724	0.860	Sahrnunizam bin Kamari

Bertarikh 16 Julai 2017

Dated 16 July 2017

[PTG 01/09/02/1003/0051/2016/0064/2016;

PTDBP(RM) 01/09/02/1003/0051/2016]

AZLAN AFANDI BIN SAUFFEE AFANDI
Penolong Pengarah (Pembangunan)
b.p. Timbalan Pengarah Negeri
Pejabat Tanah dan Galian
Johor

No. 3922.

PERISYTIHARAN DI BAWAH SEKSYEN 6
DECLARATION UNDER SECTION 6

Bahawa permohonan-permohonan telah diperbuat kepada Pengarah di bawah peruntukan-peruntukan seksyen-kecil (i) bagi seksyen 6 Enakmen Kawasan Rizab Melayu Tahun 1936 oleh tuan punya tanah-tanah sebagaimana yang diterangkan dalam Jadual bersama-sama ini supaya tanah-tanah mereka dijadikan Kawasan Rizab Melayu;

Dan bahawa pemberitahu mengenai permohonan-permohonan sebagaimana yang dikehendaki oleh seksyen-kecil (ii) itu telah diberi pada waktunya;

Dan bahawa tempoh selama dua bulan yang ditetapkan dalam seksyen-kecil (iii) itu telah habis tempohnya;

Dari itu, pada menjalankan kuasa-kuasa yang diberi oleh seksyen-kecil (iii), maka dengan ini Pengarah Tanah dan Galian, mengisytiharkan tanah-tanah sebagaimana yang dibutirkan dalam Jadual bersama-sama ini dijadikan Kawasan Rizab Melayu.

Whereas applications were made to the Director under the provisions of sub-section (i) of section 6 of the Malay Reservations Enactment 1936, by the proprietor of the holdings described in the Schedule hereto to have their holdings made Malay Reservations;

And whereas notice of the said application as required by sub-section (ii) was duly given;

And whereas the period of two months prescribed by sub-section (iii) has since lapsed;

Now, therefore, in exercise of the powers conferred by sub-section (iii), the Director of Lands and Mines, hereby declares the holdings described in the Schedule hereto to be a Malay Reservations.

W.K.J. 3868
bertarikh
8.12.2016
dan
22.12.2016.

J.G.N. 3868
dated
8.12.2016
and
22.12.2016.

BUTIR-BUTIR KENYATAAN TANAH
DESCRIPTION OF HOLDINGS

Daerah/District—Batu Pahat. Mukim—Sri Medan.

Bil. Surat Punya	Bil. Lot	Luas	Tuan Punya Berdaftar
Title No. H.S.(M)	Lot No. P.T.D.	Area Hektar	Registered Owners
9274	6026	0.946	Fatimah binti Kamisan
9275	9222	0.809	Zaharuddin bin Ngarip
9276	9749	0.88	Amir bin Sajat
9277	9750	0.644	Amran bin Ramlan
9278	5450	0.971	Rumzi bin Sharif

Bertarikh 16 Julai 2017

Dated 16 July 2017

[PTG 01/09/02/1003/0053/2016/0064/2016;

PTDBP(RM) 01/09/02/1003/0053/2016]

AZLAN AFANDI BIN SAUFFEE AFANDI
Penolong Pengarah (Pembangunan)
b.p. Timbalan Pengarah Negeri
Pejabat Tanah dan Galian
Johor

No. 3923.PERISYTIHARAN DI BAWAH SEKSYEN 6
DECLARATION UNDER SECTION 6

Bahawa permohonan telah diperbuat kepada Pengarah di bawah peruntukan-peruntukan seksyen-kecil (i) bagi seksyen 6 Enakmen Kawasan Rizab Melayu Tahun 1936 oleh tuan punya tanah sebagaimana yang diterangkan dalam Jadual bersama-sama ini supaya tanahnya itu dijadikan Kawasan Rizab Melayu;

W.K.J. 3870
bertarikh
8.12.2016
dan
22.12.2016.

Dan bahawa pemberitahu mengenai permohonan sebagaimana yang dikehendaki oleh seksyen-kecil (ii) itu telah diberi pada waktunya;

Dan bahawa tempoh selama dua bulan yang ditetapkan dalam seksyen-kecil (iii) itu telah habis tempohnya;

Dari itu, pada menjalankan kuasa-kuasa yang diberi oleh seksyen-kecil (iii), maka dengan ini Pengarah Tanah dan Galian, mengisytiharkan tanah sebagaimana yang dibutirkan dalam Jadual bersama-sama ini dijadikan Kawasan Rizab Melayu.

Whereas application was made to the Director under the provisions of sub-section (i) of section 6 of the Malay Reservations Enactment 1936, by the proprietor of the holding described in the Schedule hereto to have his holding made a Malay Reservation;

J.G.N. 3870
dated
8.12.2016
and
22.12.2016.

And whereas notice of the said application as required by sub-section (ii) was duly given;

And whereas the period of two months prescribed by sub-section (iii) has since lapsed;

Now, therefore, in exercise of the powers conferred by sub-section (iii), the Director of Lands and Mines, hereby declares the holding described in the Schedule hereto to be a Malay Reservation.

BUTIR-BUTIR KENYATAAN TANAH
DESCRIPTION OF HOLDING

Daerah/District—Batu Pahat. Mukim—Sri Medan.

Bil. Surat Punya	Bil. Lot	Luas	Tuan Punya Berdaftar
Title No. H.S.(D)	Lot No. P.T.D.	Area Meter Persegi	Registered Owner
70048	12361	659.812	Sulaiman bin Mohd. Noor

Bertarikh 16 Julai 2017

Dated 16 July 2017

[PTG 01/09/02/1003/0065/2016/0072/2016;

PTDBP(RM) 01/09/02/1003/0065/2016]

AZLAN AFANDI BIN SAUFFEE AFANDI
Penolong Pengarah (Pembangunan)
b.p. Timbalan Pengarah Negeri
Pejabat Tanah dan Galian
Johor

No. 3924.

PERISYTIHARAN DI BAWAH SEKSYEN 6
DECLARATION UNDER SECTION 6

Bahawa permohonan-permohonan telah diperbuat kepada Pengarah di bawah peruntukan-peruntukan seksyen-kecil (i) bagi seksyen 6 Enakmen Kawasan Rizab Melayu Tahun 1936 oleh tuan punya tanah-tanah sebagaimana yang diterangkan dalam Jadual bersama-sama ini supaya tanah-tanah mereka dijadikan Kawasan Rizab Melayu;

Dan bahawa pemberitahu mengenai permohonan-permohonan sebagaimana yang dikehendaki oleh seksyen-kecil (ii) itu telah diberi pada waktunya;

W.K.J. 3873
bertarikh
8.12.2016
dan
22.12.2016.

Dan bahawa tempoh selama dua bulan yang ditetapkan dalam seksyen-kecil (iii) itu telah habis tempohnya;

Dari itu, pada menjalankan kuasa-kuasa yang diberi oleh seksyen-kecil (iii), maka dengan ini Pengarah Tanah dan Galian, mengisytiharkan tanah-tanah sebagaimana yang dibutirkan dalam Jadual bersama-sama ini dijadikan Kawasan Rizab Melayu.

Whereas applications were made to the Director under the provisions of sub-section (i) of section 6 of the Malay Reservations Enactment 1936, by the proprietor of the holdings described in the Schedule hereto to have their holdings made Malay Reservations;

And whereas notice of the said application as required by sub-section (ii) was duly given;

J.G.N. 3873
dated
8.12.2016
and
22.12.2016.

And whereas the period of two months prescribed by sub-section (iii) has since lapsed;

Now, therefore, in exercise of the powers conferred by sub-section (iii), the Director of Lands and Mines, hereby declares the holdings described in the Schedule hereto to be a Malay Reservations.

BUTIR-BUTIR KENYATAAN TANAH
DESCRIPTION OF HOLDINGS

Daerah/District—Batu Pahat. Mukim—Tanjung Sembrong.

Bil. Surat Punya Title No. H.S.(M)	Bil. Lot Lot No. P.T.D.	Luas Area Hektar	Tuan Punya Berdaftar Registered Owners
17320	23725	2.035	Zuraimi bin Tukimon
17321	11138	1.004	Siti Shahira binti Musa
17323	23556	1.403	Suhaize bin Moridan

Bertarikh 16 Julai 2017

Dated 16 July 2017

[PTG 01/14/02/1003/0057/2016/0066/2016;

PTDBP(RM) 01/14/02/1003/0057/2016]

AZLAN AFANDI BIN SAUFFEE AFANDI
Penolong Pengarah (Pembangunan)
b.p. Timbalan Pengarah Negeri
Pejabat Tanah dan Galian
Johor

No. 3925.

PERISYTIHARAN DI BAWAH SEKSYEN 6
DECLARATION UNDER SECTION 6

Bahawa permohonan-permohonan telah diperbuat kepada Pengarah di bawah peruntukan-peruntukan seksyen-kecil (i) bagi seksyen 6 Enakmen Kawasan Rizab Melayu Tahun 1936 oleh tuan punya tanah-tanah sebagaimana yang diterangkan dalam Jadual bersama-sama ini supaya tanah-tanah mereka dijadikan Kawasan Rizab Melayu;

W.K.J. 3872
bertarikh
8.12.2016
dan
22.12.2016.

Dan bahawa pemberitahu mengenai permohonan-permohonan sebagaimana yang dikehendaki oleh seksyen-kecil (ii) itu telah diberi pada waktunya;

Dan bahawa tempoh selama dua bulan yang ditetapkan dalam seksyen-kecil (iii) itu telah habis tempohnya;

Dari itu, pada menjalankan kuasa-kuasa yang diberi oleh seksyen-kecil (iii), maka dengan ini Pengarah Tanah dan Galian, mengisytiharkan tanah-tanah sebagaimana yang dibutirkan dalam Jadual bersama-sama ini dijadikan Kawasan Rizab Melayu.

Whereas applications were made to the Director under the provisions of sub-section (i) of section 6 of the Malay Reservations Enactment 1936, by the proprietor of the holdings described in the Schedule hereto to have their holdings made Malay Reservations;

J.G.N. 3872
dated
8.12.2016
and
22.12.2016.

And whereas notice of the said application as required by sub-section (ii) was duly given;

And whereas the period of two months prescribed by sub-section (iii) has since lapsed;

Now, therefore, in exercise of the powers conferred by sub-section (iii), the Director of Lands and Mines, hereby declares the holdings described in the Schedule hereto to be a Malay Reservations.

BUTIR-BUTIR KENYATAAN TANAH
DESCRIPTION OF HOLDINGS

Daerah/District—Batu Pahat. Mukim—Tanjung Sembrong.

Bil. Surat Punya	Bil. Lot	Luas	Tuan Punya Berdaftar
Title No. H.S.(M)	Lot No. M.L.O.	Area Hektar	Registered Owners
17281	1814	1.124	Zaiton binti Salleh
17282	1815	1.136	Mohd. Farizal bin Samshir
17283	1832	1.191	Jamilah binti Salleh
17284	1833	1.217	Siti Suhaimah binti Salleh
17285	1834	1.176	Hairunnizam bin Nisab
17286	1835	1.167	Mohd. Helmi bin Nisab

Bertarikh 16 Julai 2017

Dated 16 July 2017

[PTG 01/14/02/1003/0056/2016/0067/2016;

PTDBP(RM) 01/14/02/1003/0056/2016]

AZLAN AFANDI BIN SAUFFEE AFANDI
Penolong Pengarah (Pembangunan)
b.p. Timbalan Pengarah Negeri
Pejabat Tanah dan Galian
Johor

No. 3926.

PERISYTIHARAN DI BAWAH SEKSYEN 6
DECLARATION UNDER SECTION 6

Bahawa permohonan-permohonan telah diperbuat kepada Pengarah di bawah peruntukan-peruntukan seksyen-kecil (i) bagi seksyen 6 Enakmen Kawasan Rizab Melayu Tahun 1936 oleh tuan punya tanah-tanah sebagaimana yang diterangkan dalam Jadual bersama-sama ini supaya tanah-tanah mereka dijadikan Kawasan Rizab Melayu;

Dan bahawa pemberitahu mengenai permohonan-permohonan sebagaimana yang dikehendaki oleh seksyen-kecil (ii) itu telah diberi pada waktunya;

Dan bahawa tempoh selama dua bulan yang ditetapkan dalam seksyen-kecil (iii) itu telah habis tempohnya;

Dari itu, pada menjalankan kuasa-kuasa yang diberi oleh seksyen-kecil (iii), maka dengan ini Pengarah Tanah dan Galian, mengisytiharkan tanah-tanah sebagaimana yang dibutirkan dalam Jadual bersama-sama ini dijadikan Kawasan Rizab Melayu.

Whereas applications were made to the Director under the provisions of sub-section (i) of section 6 of the Malay Reservations Enactment 1936, by the proprietor of the holdings described in the Schedule hereto to have their holdings made Malay Reservations;

And whereas notice of the said application as required by sub-section (ii) was duly given;

And whereas the period of two months prescribed by sub-section (iii) has since lapsed;

Now, therefore, in exercise of the powers conferred by sub-section (iii), the Director of Lands and Mines, hereby declares the holdings described in the Schedule hereto to be a Malay Reservations.

W.K.J. 3871
bertarikh
8.12.2016
dan
22.12.2016.

J.G.N. 3871
dated
8.12.2016
and
22.12.2016.

BUTIR-BUTIR KENYATAAN TANAH
DESCRIPTION OF HOLDINGS

Daerah/District—Batu Pahat. Mukim—Tanjung Sembrong.

Bil. Surat Punya	Bil. Lot	Luas	Tuan Punya Berdaftar
Title No. H.S.(M)	Lot No. M.L.O.	Area Hektar	Registered Owners
17276	1809	0.985	Rasilah binti Salleh
17277	1810	1.071	Baharom bin Salleh
17278	1811	1.223	Mohd. Ariff bin Salleh
17279	1812	1.262	Faezah binti Muhamad
17280	1813	1.114	Zailah binti Sarji

Bertarikh 16 Julai 2017
Dated 16 July 2017
[PTG 01/14/02/1003/0055/2016/0068/2016;
PTDBP(RM) 01/14/02/1003/0055/2016]

AZLAN AFANDI BIN SAUFFEE AFANDI
Penolong Pengarah (Pembangunan)
b.p. Timbalan Pengarah Negeri
Pejabat Tanah dan Galian
Johor

No. 3927.PERISYTIHARAN DI BAWAH SEKSYEN 6
DECLARATION UNDER SECTION 6

Bahawa permohonan telah diperbuat kepada Pengarah di bawah peruntukan-peruntukan seksyen-kecil (i) bagi seksyen 6 Enakmen Kawasan Rizab Melayu Tahun 1936 oleh tuan punya tanah sebagaimana yang diterangkan dalam Jadual bersama-sama ini supaya tanahnya itu dijadikan Kawasan Rizab Melayu;

W.K.J. 3879
bertarikh
8.12.2016
dan
22.12.2016.

Dan bahawa pemberitahu mengenai permohonan sebagaimana yang dikehendaki oleh seksyen-kecil (ii) itu telah diberi pada waktunya;

Dan bahawa tempoh selama dua bulan yang ditetapkan dalam seksyen-kecil (iii) itu telah habis tempohnya;

Dari itu, pada menjalankan kuasa-kuasa yang diberi oleh seksyen-kecil (iii), maka dengan ini Pengarah Tanah dan Galian, mengisytiharkan tanah sebagaimana yang dibutirkan dalam Jadual bersama-sama ini dijadikan Kawasan Rizab Melayu.

Whereas application was made to the Director under the provisions of sub-section (i) of section 6 of the Malay Reservations Enactment 1936, by the proprietor of the holding described in the Schedule hereto to have his holding made a Malay Reservation;

J.G.N. 3879
dated
8.12.2016
and
22.12.2016.

And whereas notice of the said application as required by sub-section (ii) was duly given;

And whereas the period of two months prescribed by sub-section (iii) has since lapsed;

Now, therefore, in exercise of the powers conferred by sub-section (iii), the Director of Lands and Mines, hereby declares the holding described in the Schedule hereto to be a Malay Reservation.

BUTIR-BUTIR KENYATAAN TANAH
DESCRIPTION OF HOLDING

Daerah/District—Batu Pahat. Mukim—Tanjung Sembrong.

Bil. Surat Punya	Bil. Lot	Luas	Tuan Punya Berdaftar
Title No.	Lot No.	Area	Registered Owner
H.S.(D)	P.T.D.	Meter Persegi	
64400	20972	406.328	Ali Abdul Raman bin Hairaddin

Bertarikh 16 Julai 2017

Dated 16 July 2017

[PTG 01/14/02/1003/0067/2016/0074/2016;

PTDBP(RM) 01/14/02/1003/0067/2016]

AZLAN AFANDI BIN SAUFFEE AFANDI
Penolong Pengarah (Pembangunan)
b.p. Timbalan Pengarah Negeri
Pejabat Tanah dan Galian
Johor

No. 3928.

PERISYTIHARAN DI BAWAH SEKSYEN 6
DECLARATION UNDER SECTION 6

Bahawa permohonan-permohonan telah diperbuat kepada Pengarah di bawah peruntukan-peruntukan seksyen-kecil (i) bagi seksyen 6 Enakmen Kawasan Rizab Melayu Tahun 1936 oleh tuan punya tanah-tanah sebagaimana yang diterangkan dalam Jadual bersama-sama ini supaya tanah-tanah mereka dijadikan Kawasan Rizab Melayu;

Dan bahawa pemberitahu mengenai permohonan-permohonan sebagaimana yang dikehendaki oleh seksyen-kecil (ii) itu telah diberi pada waktunya;

Dan bahawa tempoh selama dua bulan yang ditetapkan dalam seksyen-kecil (iii) itu telah habis tempohnya;

Dari itu, pada menjalankan kuasa-kuasa yang diberi oleh seksyen-kecil (iii), maka dengan ini Pengarah Tanah dan Galian, mengisytiharkan tanah-tanah sebagaimana yang dibutirkan dalam Jadual bersama-sama ini dijadikan Kawasan Rizab Melayu.

Whereas applications were made to the Director under the provisions of sub-section (i) of section 6 of the Malay Reservations Enactment 1936, by the proprietor of the holdings described in the Schedule hereto to have their holdings made Malay Reservations;

And whereas notice of the said application as required by sub-section (ii) was duly given;

And whereas the period of two months prescribed by sub-section (iii) has since lapsed;

Now, therefore, in exercise of the powers conferred by sub-section (iii), the Director of Lands and Mines, hereby declares the holdings described in the Schedule hereto to be a Malay Reservations.

W.K.J. 3875
bertarikh
8.12.2016
dan
22.12.2016.

J.G.N. 3875
dated
8.12.2016
and
22.12.2016.

BUTIR-BUTIR KENYATAAN TANAH
DESCRIPTION OF HOLDINGS

Daerah/District—Batu Pahat. Mukim—Tanjung Sembrong.

Bil. Surat Punya	Bil. Lot	Luas	Tuan Punya Berdaftar
Title No. H.S.(M)	Lot No. P.T.D.	Area Hektar	Registered Owners
17255	24577	1.441	Siti Aisyah binti Misrom
17256	24580	1.091	Emran bin Salleh
17257	24584	1.69	Nurfitri Najiha binti Mohd. Jailani
17258	24585	1.676	Nurzahila binti Jamiluddin
17259	24586	1.543	Mohd. Khairul Adabi bin Hasan

Bertarikh 16 Julai 2017

Dated 16 July 2017

[PTG 01/14/02/1003/0059/2016/0075/2016;

PTDBP(RM) 01/14/02/1003/0059/2016]

AZLAN AFANDI BIN SAUFFEE AFANDI
Penolong Pengarah (Pembangunan)
b.p. Timbalan Pengarah Negeri
Pejabat Tanah dan Galian
Johor

No. 3929.

PERISYTIHARAN DI BAWAH SEKSYEN 6
DECLARATION UNDER SECTION 6

Bahawa permohonan-permohonan telah diperbuat kepada Pengarah di bawah peruntukan-peruntukan seksyen-kecil (i) bagi seksyen 6 Enakmen Kawasan Rizab Melayu Tahun 1936 oleh tuan punya tanah-tanah sebagaimana yang diterangkan dalam Jadual bersama-sama ini supaya tanah-tanah mereka dijadikan Kawasan Rizab Melayu;

W.K.J. 3878
bertarikh
8.12.2016
dan
22.12.2016.

Dan bahawa pemberitahu mengenai permohonan-permohonan sebagaimana yang dikehendaki oleh seksyen-kecil (ii) itu telah diberi pada waktunya;

Dan bahawa tempoh selama dua bulan yang ditetapkan dalam seksyen-kecil (iii) itu telah habis tempohnya;

Dari itu, pada menjalankan kuasa-kuasa yang diberi oleh seksyen-kecil (iii), maka dengan ini Pengarah Tanah dan Galian, mengisytiharkan tanah-tanah sebagaimana yang dibutirkan dalam Jadual bersama-sama ini dijadikan Kawasan Rizab Melayu.

Whereas applications were made to the Director under the provisions of sub-section (i) of section 6 of the Malay Reservations Enactment 1936, by the proprietor of the holdings described in the Schedule hereto to have their holdings made Malay Reservations;

J.G.N. 3878
dated
8.12.2016
and
22.12.2016.

And whereas notice of the said application as required by sub-section (ii) was duly given;

And whereas the period of two months prescribed by sub-section (iii) has since lapsed;

Now, therefore, in exercise of the powers conferred by sub-section (iii), the Director of Lands and Mines, hereby declares the holdings described in the Schedule hereto to be a Malay Reservations.

BUTIR-BUTIR KENYATAAN TANAH
DESCRIPTION OF HOLDINGS

Daerah/District—Batu Pahat. Mukim—Tanjung Sembrong.

Bil. Surat Punya	Bil. Lot	Luas	Tuan Punya Berdaftar
Title No. H.S.(M)	Lot No. P.T.D.	Area Hektar	Registered Owners
17271	25841	1.552	Suhir binti Sulaiman
17272	25848	1.41	Muhammad Najib bin Yusof
17273	25865	0.871	Sapura binti Sapuan
17274	25888	1.371	Noor Hazreen binti Sutomoh
17275	25890	1.424	Hasnah binti Samat

Bertarikh 16 Julai 2017

Dated 16 July 2017

[PTG 01/14/02/1003/0062/2016/0077/2016;

PTDBP(RM) 01/14/02/1003/0062/2016]

AZLAN AFANDI BIN SAUFFEE AFANDI
Penolong Pengarah (Pembangunan)
b.p. Timbalan Pengarah Negeri
Pejabat Tanah dan Galian
Johor

No. 3930.

PERISYTIHARAN DI BAWAH SEKSYEN 6
DECLARATION UNDER SECTION 6

Bahawa permohonan-permohonan telah diperbuat kepada Pengarah di bawah peruntukan-peruntukan seksyen-kecil (i) bagi seksyen 6 Enakmen Kawasan Rizab Melayu Tahun 1936 oleh tuan punya tanah-tanah sebagaimana yang diterangkan dalam Jadual bersama-sama ini supaya tanah-tanah mereka dijadikan Kawasan Rizab Melayu;

Dan bahawa pemberitahu mengenai permohonan-permohonan sebagaimana yang dikehendaki oleh seksyen-kecil (ii) itu telah diberi pada waktunya;

Dan bahawa tempoh selama dua bulan yang ditetapkan dalam seksyen-kecil (iii) itu telah habis tempohnya;

Dari itu, pada menjalankan kuasa-kuasa yang diberi oleh seksyen-kecil (iii), maka dengan ini Pengarah Tanah dan Galian, mengisytiharkan tanah-tanah sebagaimana yang dibutirkan dalam Jadual bersama-sama ini dijadikan Kawasan Rizab Melayu.

Whereas applications were made to the Director under the provisions of sub-section (i) of section 6 of the Malay Reservations Enactment 1936, by the proprietor of the holdings described in the Schedule hereto to have their holdings made Malay Reservations;

And whereas notice of the said application as required by sub-section (ii) was duly given;

And whereas the period of two months prescribed by sub-section (iii) has since lapsed;

Now, therefore, in exercise of the powers conferred by sub-section (iii), the Director of Lands and Mines, hereby declares the holdings described in the Schedule hereto to be a Malay Reservations.

W.K.J. 3876
bertarikh
8.12.2016
dan
22.12.2016.

J.G.N. 3876
dated
8.12.2016
and
22.12.2016.

BUTIR-BUTIR KENYATAAN TANAH
DESCRIPTION OF HOLDINGS

Daerah/District—Batu Pahat. Mukim—Tanjung Sembrong.

Bil. Surat Punya	Bil. Lot	Luas	Tuan Punya Berdaftar
Title No. H.S.(M)	Lot No. P.T.D.	Area Hektar	Registered Owners
17260	24590	1.578	Syahrin bin Sanif
17261	24591	1.532	Mohd. Zahin bin Hasan
17262	24611	1.53	Siti Mastura binti Misrom
17263	24619	1.759	Aminah binti Mohamad Shuib
17264	24620	1.34	Hammad bin Mohd. Saidi

Bertarikh 16 Julai 2017
Dated 16 July 2017
[PTG 01/14/02/1003/0060/2016/0078/2016;
PTDBP(RM) 01/14/02/1003/0060/2016]

AZLAN AFANDI BIN SAUFFEE AFANDI
Penolong Pengarah (Pembangunan)
b.p. Timbalan Pengarah Negeri
Pejabat Tanah dan Galian
Johor

No. 3931.

PERISYTIHARAN DI BAWAH SEKSYEN 6
DECLARATION UNDER SECTION 6

Bahawa permohonan-permohonan telah diperbuat kepada Pengarah di bawah peruntukan-peruntukan seksyen-kecil (i) bagi seksyen 6 Enakmen Kawasan Rizab Melayu Tahun 1936 oleh tuan punya tanah-tanah sebagaimana yang diterangkan dalam Jadual bersama-sama ini supaya tanah-tanah mereka dijadikan Kawasan Rizab Melayu;

W.K.J. 3877
bertarikh
8.12.2016
dan
22.12.2016.

Dan bahawa pemberitahu mengenai permohonan-permohonan sebagaimana yang dikehendaki oleh seksyen-kecil (ii) itu telah diberi pada waktunya;

Dan bahawa tempoh selama dua bulan yang ditetapkan dalam seksyen-kecil (iii) itu telah habis tempohnya;

Dari itu, pada menjalankan kuasa-kuasa yang diberi oleh seksyen-kecil (iii), maka dengan ini Pengarah Tanah dan Galian, mengisytiharkan tanah-tanah sebagaimana yang dibutirkan dalam Jadual bersama-sama ini dijadikan Kawasan Rizab Melayu.

Whereas applications were made to the Director under the provisions of sub-section (i) of section 6 of the Malay Reservations Enactment 1936, by the proprietor of the holdings described in the Schedule hereto to have their holdings made Malay Reservations;

J.G.N. 3877
dated
8.12.2016
and
22.12.2016.

And whereas notice of the said application as required by sub-section (ii) was duly given;

And whereas the period of two months prescribed by sub-section (iii) has since lapsed;

Now, therefore, in exercise of the powers conferred by sub-section (iii), the Director of Lands and Mines, hereby declares the holdings described in the Schedule hereto to be a Malay Reservations.

BUTIR-BUTIR KENYATAAN TANAH
DESCRIPTION OF HOLDINGS

Daerah/District—Batu Pahat. Mukim—Tanjung Sembrong.

Bil. Surat Punya	Bil. Lot	Luas	Tuan Punya Berdaftar
Title No. H.S.(M)	Lot No. P.T.D.	Area Hektar	Registered Owners
17265	24623	1.521	Rohana binti Khalid
17266	24624	1.523	Aripin bin Omar
17267	24723	1.59	Samni bin Sarip
17268	25799	1.336	Norfarain binti M. Juperi
17269	25816	1.573	Siti Sufia binti Misrom
17270	25830	1.557	Massuri binti Omar

Bertarikh 16 Julai 2017

Dated 16 July 2017

[PTG 01/14/02/1003/0061/2016/0079/2016;

PTDBP(RM) 01/14/02/1003/0061/2016]

AZLAN AFANDI BIN SAUFFEE AFANDI
Penolong Pengarah (Pembangunan)
b.p. Timbalan Pengarah Negeri
Pejabat Tanah dan Galian
Johor

No. 3932.

PERISYTIHARAN DI BAWAH SEKSYEN 6
DECLARATION UNDER SECTION 6

Bahawa permohonan-permohonan telah diperbuat kepada Pengarah di bawah peruntukan-peruntukan seksyen-kecil (i) bagi seksyen 6 Enakmen Kawasan Rizab Melayu Tahun 1936 oleh tuan punya tanah-tanah sebagaimana yang diterangkan dalam Jadual bersama-sama ini supaya tanah-tanah mereka dijadikan Kawasan Rizab Melayu;

Dan bahawa pemberitahu mengenai permohonan-permohonan sebagaimana yang dikehendaki oleh seksyen-kecil (ii) itu telah diberi pada waktunya;

W.K.J. 3884
bertarikh
8.12.2016
dan
22.12.2016.

Dan bahawa tempoh selama dua bulan yang ditetapkan dalam seksyen-kecil (iii) itu telah habis tempohnya;

Dari itu, pada menjalankan kuasa-kuasa yang diberi oleh seksyen-kecil (iii), maka dengan ini Pengarah Tanah dan Galian, mengisytiharkan tanah-tanah sebagaimana yang dibutirkan dalam Jadual bersama-sama ini dijadikan Kawasan Rizab Melayu.

Whereas applications were made to the Director under the provisions of sub-section (i) of section 6 of the Malay Reservations Enactment 1936, by the proprietor of the holdings described in the Schedule hereto to have their holdings made Malay Reservations;

And whereas notice of the said application as required by sub-section (ii) was duly given;

J.G.N. 3884
dated
8.12.2016
and
22.12.2016.

And whereas the period of two months prescribed by sub-section (iii) has since lapsed;

Now, therefore, in exercise of the powers conferred by sub-section (iii), the Director of Lands and Mines, hereby declares the holdings described in the Schedule hereto to be a Malay Reservations.

BUTIR-BUTIR KENYATAAN TANAH
DESCRIPTION OF HOLDINGS

Daerah/District—Batu Pahat. Mukim—Chaah Bahru.

Bil. Surat Punya	Bil. Lot	Luas	Tuan Punya Berdaftar
Title No.	Lot No.	Area	Registered Owners
H.S.(M)	P.T.D.	Hektar	
5331	3153	1.353	Eddy Fazry bin Fazaruddin
5332	11857	1.932	Erina binti Jamaludin
5333	11856	1.62	Azlan bin Taslehak @ Ishak

Bertarikh 16 Julai 2017

Dated 16 July 2017

[PTG 01/02/02/1003/0068/2016/0069/2016;

PTDBP(RM) 01/02/02/1003/0068/2016]

AZLAN AFANDI BIN SAUFFEE AFANDI
Penolong Pengarah (Pembangunan)
b.p. Timbalan Pengarah Negeri
Pejabat Tanah dan Galian
Johor

No. 3933.

PERISYTIHARAN DI BAWAH SEKSYEN 6
DECLARATION UNDER SECTION 6

Bahawa permohonan-permohonan telah diperbuat kepada Pengarah di bawah peruntukan-peruntukan seksyen-kecil (i) bagi seksyen 6 Enakmen Kawasan Rizab Melayu Tahun 1936 oleh tuan punya tanah-tanah sebagaimana yang diterangkan dalam Jadual bersama-sama ini supaya tanah-tanah mereka dijadikan Kawasan Rizab Melayu;

W.K.J. 3881
bertarikh
8.12.2016
dan
22.12.2016.

Dan bahawa pemberitahu mengenai permohonan-permohonan sebagaimana yang dikehendaki oleh seksyen-kecil (ii) itu telah diberi pada waktunya;

Dan bahawa tempoh selama dua bulan yang ditetapkan dalam seksyen-kecil (iii) itu telah habis tempohnya;

Dari itu, pada menjalankan kuasa-kuasa yang diberi oleh seksyen-kecil (iii), maka dengan ini Pengarah Tanah dan Galian, mengisytiharkan tanah-tanah sebagaimana yang dibutirkan dalam Jadual bersama-sama ini dijadikan Kawasan Rizab Melayu.

Whereas applications were made to the Director under the provisions of sub-section (i) of section 6 of the Malay Reservations Enactment 1936, by the proprietor of the holdings described in the Schedule hereto to have their holdings made Malay Reservations;

J.G.N. 3881
dated
8.12.2016
and
22.12.2016.

And whereas notice of the said application as required by sub-section (ii) was duly given;

And whereas the period of two months prescribed by sub-section (iii) has since lapsed;

Now, therefore, in exercise of the powers conferred by sub-section (iii), the Director of Lands and Mines, hereby declares the holdings described in the Schedule hereto to be a Malay Reservations.

BUTIR-BUTIR KENYATAAN TANAH
DESCRIPTION OF HOLDINGS

Daerah/District—Batu Pahat. Mukim—Sri Gading.

Bil. Surat Punya	Bil. Lot	Luas	Tuan Punya Berdaftar
Title No.	Lot No.	Area	Registered Owners
H.S.(D)	P.T.D.	Meter Persegi	
70040	17642	438	Mohamad Lokman bin Naftah
70097	14118	405.105	Nurul Hidayah binti Mohd. Hafiz
H.S.(M)			
17485	18017	0.934	Abd. Majid bin Kayak

Bertarikh 16 Julai 2017

Dated 16 July 2017

[PTG 01/08/02/1003/0063/2016/0070/2016;

PTDBP(RM) 01/08/02/1003/0063/2016]

AZLAN AFANDI BIN SAUFFEE AFANDI
Penolong Pengarah (Pembangunan)
b.p. Timbalan Pengarah Negeri
Pejabat Tanah dan Galian
Johor

No. 3934.

PERISYTIHARAN DI BAWAH SEKSYEN 6
DECLARATION UNDER SECTION 6

Bahawa permohonan telah diperbuat kepada Pengarah di bawah peruntukan-peruntukan seksyen-kecil (i) bagi seksyen 6 Enakmen Kawasan Rizab Melayu Tahun 1936 oleh tuan punya tanah sebagaimana yang diterangkan dalam Jadual bersama-sama ini supaya tanahnya itu dijadikan Kawasan Rizab Melayu;

Dan bahawa pemberitahu mengenai permohonan sebagaimana yang dikehendaki oleh seksyen-kecil (ii) itu telah diberi pada waktunya;

W.K.J. 3882
bertarikh
8.12.2016
dan
22.12.2016.

Dan bahawa tempoh selama dua bulan yang ditetapkan dalam seksyen-kecil (iii) itu telah habis tempohnya;

Dari itu, pada menjalankan kuasa-kuasa yang diberi oleh seksyen-kecil (iii), maka dengan ini Pengarah Tanah dan Galian, mengisytiharkan tanah sebagaimana yang dibutirkan dalam Jadual bersama-sama ini dijadikan Kawasan Rizab Melayu.

Whereas application was made to the Director under the provisions of sub-section (i) of section 6 of the Malay Reservations Enactment 1936, by the proprietor of the holding described in the Schedule hereto to have his holding made a Malay Reservation;

And whereas notice of the said application as required by sub-section (ii) was duly given;

J.G.N. 3882
dated
8.12.2016
and
22.12.2016.

And whereas the period of two months prescribed by sub-section (iii) has since lapsed;

Now, therefore, in exercise of the powers conferred by sub-section (iii), the Director of Lands and Mines, hereby declares the holding described in the Schedule hereto to be a Malay Reservation.

BUTIR-BUTIR KENYATAAN TANAH
DESCRIPTION OF HOLDING

Daerah/District—Batu Pahat. Mukim—Simpang Kiri.

Bil. Surat Punya	Bil. Lot	Luas	Tuan Punya Berdaftar
Title No.	Lot No.	Area	Registered Owner
H.S.(M)	P.T.D.	Hektar	
6247	2213	0.864	Mohamad Haziq Faiz bin Rahmat

Bertarikh 16 Julai 2017

Dated 16 July 2017

[PTG 01/11/02/1003/0064/2016/0071/2016;

PTDBP(RM) 01/11/02/1003/0064/2016]

AZLAN AFANDI BIN SAUFFEE AFANDI
Penolong Pengarah (Pembangunan)
b.p. Timbalan Pengarah Negeri
Pejabat Tanah dan Galian
Johor

No. 3935.PERISYTIHARAN DI BAWAH SEKSYEN 6
DECLARATION UNDER SECTION 6

Bahawa permohonan telah diperbuat kepada Pengarah di bawah peruntukan-peruntukan seksyen-kecil (i) bagi seksyen 6 Enakmen Kawasan Rizab Melayu Tahun 1936 oleh tuan punya tanah sebagaimana yang diterangkan dalam Jadual bersama-sama ini supaya tanahnya itu dijadikan Kawasan Rizab Melayu;

W.K.J. 3883
bertarikh
8.12.2016
dan
22.12.2016.

Dan bahawa pemberitahu mengenai permohonan sebagaimana yang dikehendaki oleh seksyen-kecil (ii) itu telah diberi pada waktunya;

Dan bahawa tempoh selama dua bulan yang ditetapkan dalam seksyen-kecil (iii) itu telah habis tempohnya;

Dari itu, pada menjalankan kuasa-kuasa yang diberi oleh seksyen-kecil (iii), maka dengan ini Pengarah Tanah dan Galian, mengisytiharkan tanah sebagaimana yang dibutirkan dalam Jadual bersama-sama ini dijadikan Kawasan Rizab Melayu.

Whereas application was made to the Director under the provisions of sub-section (i) of section 6 of the Malay Reservations Enactment 1936, by the proprietor of the holding described in the Schedule hereto to have his holding made a Malay Reservation;

J.G.N. 3883
dated
8.12.2016
and
22.12.2016.

And whereas notice of the said application as required by sub-section (ii) was duly given;

And whereas the period of two months prescribed by sub-section (iii) has since lapsed;

Now, therefore, in exercise of the powers conferred by sub-section (iii), the Director of Lands and Mines, hereby declares the holding described in the Schedule hereto to be a Malay Reservation.

BUTIR-BUTIR KENYATAAN TANAH
DESCRIPTION OF HOLDING

Daerah/District—Batu Pahat. Mukim—Peserai.

Bil. Surat Punya	Bil. Lot	Luas	Tuan Punya Berdaftar
Title No. H.S.(D)	Lot No. P.T.D.	Area Meter Persegi	Registered Owner
70049	155	573.028	Mohd. Redzuan bin Mustaffa

Bertarikh 16 Julai 2017

Dated 16 July 2017

[PTG 01/07/02/1003/0066/2016/0073/2016;

PTDBP(RM) 01/07/02/1003/0066/2016]

AZLAN AFANDI BIN SAUFFEE AFANDI
Penolong Pengarah (Pembangunan)
b.p. Timbalan Pengarah Negeri
Pejabat Tanah dan Galian
Johor

KANUN TANAH NEGARA
(Akta 56 tahun 1965)NATIONAL LAND CODE
(Act 56 of 1965)**No. 3936.**

(Seksyen 97 dan 98)

NOTIS TUNTUTAN: HASIL TERHUTANG

Kepada Tong Wei Kiang (P) yang beralamat di No. 16, Jalan Belatuk, Taman Bahagia, 86000 Kluang tuan punya tanah tersebut dalam ruangan satu dan dua dalam Jadual di bawah ini.

Bahawasanya hasil yang dikenakan bagi tanah yang tersebut dan yang kena dibayar bagi tahun ini telah tidak dibayar dan adalah terhutang mulai dari 1 Jun 2016.

Tuan adalah dengan ini dikehendaki, dalam tempoh tiga bulan dari tarikh notis ini disampaikan, supaya membayar di Pejabat Tanah daerah ini di Kluang segala wang yang sekarang ini kena dibayar sebagaimana yang tercatat dalam ruangan tiga hingga enam dalam Jadual itu dan yang dijumlahkan dalam ruangan akhirnya.

Dan lagi adalah diberi notis bahawa, jika jumlah daripada jumlah yang dinyatakan di ruangan akhir itu tidak dibayar dengan sepenuhnya dalam tempoh tiga bulan yang tersebut itu, maka saya yang bertandatangan di bawah ini, menurut kuasa-kuasa yang diberi oleh seksyen 100, Kanun Tanah Negara, akan mengisytiharkan dengan jalan perintah tanah yang berkenaan itu dirampas dan menjadi hak Pihak Berkuasa Negeri.

JADUAL TANAH DAN HUTANG-HUTANG

(1)	(2)	(3)	(4)	(5)	(6)	(7)
Jenis dan No. Hakmilik	No. Lot/ P.T.	Hasil tahun ini	Hutang dari tahun-tahun yang lepas	dll. yang dikenakan sebagai hasil	Bayaran Bayaran-bayaran terhutang	Jumlah kena dibayar
03 Kluang 01 Ulu Benut 15 MK.G 00001071	01 Lot 00008794	RM3,185.00	RM3,185.00	(2016-2016) Notis 6A	Denda Lewat	RM7,664.00

Keluasan Tanah: 3412 meter persegi.

Syarat Nyata: Bangunan (Stesen Pam Minyak).

Bertarikh 5 Jun 2017
[03/01/05/0500/0001/2017]
Penyampaian Ganti.

*Pentadbir Tanah
Kluang*

No. 3937.

(Seksyen 97 dan 98)

NOTIS TUNTUTAN: HASIL TERHUTANG

Kepada Chia Yean Fong dan Lee Ah Ming yang beralamat di No. 37, Jalan Permai 2, Taman Sri Permai, 86000 Kluang tuan punya tanah tersebut dalam ruangan satu dan dua dalam Jadual di bawah ini.

Bahawasanya hasil yang dikenakan bagi tanah yang tersebut dan yang kena dibayar bagi tahun ini telah tidak dibayar dan adalah terhutang mulai dari 1 Jun 2009.

Tuan-tuan adalah dengan ini dikehendaki, dalam tempoh tiga bulan dari tarikh notis ini disampaikan, supaya membayar di Pejabat Tanah daerah ini di Kluang segala wang yang sekarang ini kena dibayar sebagaimana yang tercatat dalam ruangan tiga hingga enam dalam Jadual itu dan yang dijumlahkan dalam ruangan akhirnya.

Dan lagi adalah diberi notis bahawa, jika jumlah daripada jumlah yang dinyatakan di ruangan akhir itu tidak dibayar dengan sepenuhnya dalam tempoh tiga bulan yang tersebut itu, maka saya yang bertandatangan di bawah ini, menurut kuasa-kuasa yang diberi oleh seksyen 100, Kanun Tanah Negara, akan mengisytiharkan dengan jalan perintah tanah yang berkenaan itu dirampas dan menjadi hak Pihak Berkuasa Negeri.

JADUAL TANAH DAN HUTANG-HUTANG

(1)	(2)	(3)	(4)	(5)	(6)	(7)
Jenis dan No. Hakmilik	No. Lot/ P.T.	Hasil tahun ini	Hutang dari tahun-tahun yang lepas	dll. yang dikenakan sebagai hasil	Bayaran Bayaran-bayaran terhutang	Jumlah kena dibayar
03 Kluang	01		(2009-2016)	Notis 6A	Denda Lewat	
03 Kluang	Lot	RM1,200.00	RM9,600.00	RM20.00	RM2,160.00	RM12,980.00
02 G.N.	00038943					
00061790						

Keluasan Tanah: 186 meter persegi.

Syarat Nyata: Perusahaan/Perindustrian (Kilang).

Bertarikh 7 Jun 2017
[03/03/05/0500/0007/2017]
Penyampaian Ganti.

*Pentadbir Tanah
Kluang*

No. 3938.

(Seksyen 97 dan 98)

NOTIS TUNTUTAN: HASIL TERHUTANG

Kepada Chia Yean Fong dan Lee Ah Ming yang beralamat di No. 37, Jalan Permai 2, Taman Sri Permai, 86000 Kluang tuan punya tanah tersebut dalam ruangan satu dan dua dalam Jadual di bawah ini.

Bahawasanya hasil yang dikenakan bagi tanah yang tersebut dan yang kena dibayar bagi tahun ini telah tidak dibayar dan adalah terhutang mulai dari 1 Jun 2009.

Tuan-tuan adalah dengan ini dikehendaki, dalam tempoh tiga bulan dari tarikh notis ini disampaikan, supaya membayar di Pejabat Tanah daerah ini di Kluang segala wang yang sekarang ini kena dibayar sebagaimana yang tercatat dalam ruangan tiga hingga enam dalam Jadual itu dan yang dijumlahkan dalam ruangan akhirnya.

Dan lagi adalah diberi notis bahawa, jika jumlah daripada jumlah yang dinyatakan di ruangan akhir itu tidak dibayar dengan sepenuhnya dalam tempoh tiga bulan yang tersebut itu, maka saya yang bertandatangan di bawah ini, menurut kuasa-kuasa yang diberi oleh seksyen 100, Kanun Tanah Negara, akan mengisytiharkan dengan jalan perintah tanah yang berkenaan itu dirampas dan menjadi hak Pihak Berkuasa Negeri.

JADUAL TANAH DAN HUTANG-HUTANG

(1)	(2)	(3)	(4)	(5)	(6)	(7)
Jenis dan No. Hakmilik	No. Lot/ P.T.	Hasil tahun ini	Hutang dari tahun-tahun yang lepas	dll. yang dikenakan sebagai hasil	Bayaran Bayaran-bayaran terhutang	Jumlah kena dibayar
03 Kluang	01		(2009-2016)	Notis 6A	Denda Lewat	
03 Kluang	Lot	RM1,200.00	RM9,600.00	RM20.00	RM2,160.00	RM12,980.00
02 G.N.	00038944					
00061791						

Keluasan Tanah: 186 meter persegi.

Syarat Nyata: Perusahaan/Perindustrian (Kilang).

Bertarikh 7 Jun 2017
[03/03/05/0500/0008/2017]
Penyampaian Ganti.

*Pentadbir Tanah
Kluang*

No. 3939.

(Seksyen 97 dan 98)

NOTIS TUNTUTAN: HASIL TERHUTANG

Kepada Chia Yean Fong dan Lee Ah Ming yang beralamat di No. 37, Jalan Permai 2, Taman Sri Permai, 86000 Kluang tuan punya tanah tersebut dalam ruangan satu dan dua dalam Jadual di bawah ini.

Bahawasanya hasil yang dikenakan bagi tanah yang tersebut dan yang kena dibayar bagi tahun ini telah tidak dibayar dan adalah terhutang mulai dari 1 Jun 2009.

Tuan-tuan adalah dengan ini dikehendaki, dalam tempoh tiga bulan dari tarikh notis ini disampaikan, supaya membayar di Pejabat Tanah daerah ini di Kluang segala wang yang sekarang ini kena dibayar sebagaimana yang tercatat dalam ruangan tiga hingga enam dalam Jadual itu dan yang dijumlahkan dalam ruangan akhirnya.

Dan lagi adalah diberi notis bahawa, jika jumlah daripada jumlah yang dinyatakan di ruangan akhir itu tidak dibayar dengan sepenuhnya dalam tempoh tiga bulan yang tersebut itu, maka saya yang bertandatangan di bawah ini, menurut kuasa-kuasa yang diberi oleh seksyen 100, Kanun Tanah Negara, akan mengisytiharkan dengan jalan perintah tanah yang berkenaan itu dirampas dan menjadi hak Pihak Berkuasa Negeri.

JADUAL TANAH DAN HUTANG-HUTANG

(1)	(2)	(3)	(4)	(5)	(6)	(7)
Jenis dan No. Hakmilik	No. Lot/ P.T.	Hasil tahun ini	Hutang dari tahun-tahun yang lepas	dll. yang dikenakan sebagai hasil	Bayaran-bayaran bayaran terhutang	Jumlah kena dibayar
03 Kluang	01		(2009-2016)	Notis 6A	Denda Lewat	
03 Kluang	Lot	RM1,200.00	RM9,600.00	RM20.00	RM2,160.00	RM12,980.00
02 G.N.	00038945					
00061792						

Keluasan Tanah: 351 meter persegi.

Syarat Nyata: Perusahaan/Perindustrian (Kilang).

Bertarikh 7 Jun 2017

[03/03/05/0500/0009/2017]

Penyampaian Ganti.

*Pentadbir Tanah
Kluang*

No. 3940.

(Seksyen 97 dan 98)

NOTIS TUNTUTAN: HASIL TERHUTANG

Kepada Hadarah binti Bundek yang beralamat di No. 64, Jalan Intan 4/4, Taman Intan, 86000 Kluang, Johor tuan punya tanah tersebut dalam ruangan satu dan dua dalam Jadual di bawah ini.

Bahawasanya hasil yang dikenakan bagi tanah yang tersebut dan yang kena dibayar bagi tahun ini telah tidak dibayar dan adalah terhutang mulai dari 1 Jun 2009.

Puan adalah dengan ini dikehendaki, dalam tempoh tiga bulan dari tarikh notis ini disampaikan, supaya membayar di Pejabat Tanah daerah ini di Kluang segala wang yang sekarang ini kena dibayar sebagaimana yang tercatat dalam ruangan tiga hingga enam dalam Jadual itu dan yang dijumlahkan dalam ruangan akhirnya.

Dan lagi adalah diberi notis bahawa, jika jumlah daripada jumlah yang dinyatakan di ruangan akhir itu tidak dibayar dengan sepenuhnya dalam tempoh tiga bulan yang tersebut itu, maka saya yang bertandatangan di bawah ini, menurut kuasa-kuasa yang diberi oleh seksyen 100, Kanun Tanah Negara, akan mengisytiharkan dengan jalan perintah tanah yang berkenaan itu dirampas dan menjadi hak Pihak Berkuasa Negeri.

JADUAL TANAH DAN HUTANG-HUTANG

(1)	(2)	(3)	(4)	(5)	(6)	(7)
Jenis dan No. Hakmilik	No. Lot/ P.T.	Hasil tahun ini	Hutang dari tahun-tahun yang lepas	dll. yang dikenakan sebagai hasil	Bayaran Bayaran-bayaran terhutang	Jumlah kena dibayar
03 Kluang	01		(2009-2016)	Notis 6A	Denda Lewat	
03 Kluang	Lot	RM238.00	RM1,904.00	RM20.00	RM429.00	RM2,591.00
02 G.N.	00030906					
00391235						

Keluasan Tanah: 153 meter persegi.

Syarat Nyata: Bangunan (Kedai Satu Tingkat).

Bertarikh 7 Jun 2017
[03/03/05/0500/0019/2017]
Penyampaian Ganti.

*Pentadbir Tanah
Kluang*

No. 3941.

(Seksyen 97 dan 98)

NOTIS TUNTUTAN: HASIL TERHUTANG

Kepada Colin Wong Her Shenq yang beralamat di No. 12A, Jalan 1/7, Taman Sri Kluang, 86000 Kluang, Johor tuan punya tanah tersebut dalam ruangan satu dan dua dalam Jadual di bawah ini.

Bahawasanya hasil yang dikenakan bagi tanah yang tersebut dan yang kena dibayar bagi tahun ini telah tidak dibayar dan adalah terhutang mulai dari 1 Jun 2004.

Tuan adalah dengan ini dikehendaki, dalam tempoh tiga bulan dari tarikh notis ini disampaikan, supaya membayar di Pejabat Tanah daerah ini di Kluang segala wang yang sekarang ini kena dibayar sebagaimana yang tercatat dalam ruangan tiga hingga enam dalam Jadual itu dan yang dijumlahkan dalam ruangan akhirnya.

Dan lagi adalah diberi notis bahawa, jika jumlah daripada jumlah yang dinyatakan di ruangan akhir itu tidak dibayar dengan sepenuhnya dalam tempoh tiga bulan yang tersebut itu, maka saya yang bertandatangan di bawah ini, menurut kuasa-kuasa yang diberi oleh seksyen 100, Kanun Tanah Negara, akan mengisytiharkan dengan jalan perintah tanah yang berkenaan itu dirampas dan menjadi hak Pihak Berkuasa Negeri.

JADUAL TANAH DAN HUTANG-HUTANG

(1)	(2)	(3)	(4)	(5)	(6)	(7)
Jenis dan No. Hakmilik	No. Lot/ P.T.	Hasil tahun ini	Hutang dari tahun-tahun yang lepas	dll. yang dikenakan sebagai hasil	Bayaran-bayaran terhutang	Jumlah kena dibayar
03 Kluang 08 Rengam 03 P.N. 00045817	01 Lot 00015843	RM198.00	(2004-2016) RM2,519.00	Notis 6A RM20.00	Denda Lewat RM544.00	RM3,281.00

Keluasan Tanah: 1055 meter persegi.

Syarat Nyata: Bangunan (Rumah Kediaman).

Bertarikh 11 Jun 2017
[03/08/05/0500/0003/2017]
Penyampaian Ganti.

*Pentadbir Tanah
Kluang*

No. 3942.

(Seksyen 97 dan 98)

NOTIS TUNTUTAN: HASIL TERHUTANG

Kepada Koh Mary dan Wee Sang Seng yang beralamat di No. 41, Jalan 32, Taman Delima, 86000 Kluang, Johor tuan punya tanah tersebut dalam ruangan satu dan dua dalam Jadual di bawah ini.

Bahawasanya hasil yang dikenakan bagi tanah yang tersebut dan yang kena dibayar bagi tahun ini telah tidak dibayar dan adalah terhutang mulai dari 1 Jun 2005.

Tuan-tuan adalah dengan ini dikehendaki, dalam tempoh tiga bulan dari tarikh notis ini disampaikan, supaya membayar di Pejabat Tanah daerah ini di Kluang segala wang yang sekarang ini kena dibayar sebagaimana yang tercatat dalam ruangan tiga hingga enam dalam Jadual itu dan yang dijumlahkan dalam ruangan akhirnya.

Dan lagi adalah diberi notis bahawa, jika jumlah daripada jumlah yang dinyatakan di ruangan akhir itu tidak dibayar dengan sepenuhnya dalam tempoh tiga bulan yang tersebut itu, maka saya yang bertandatangan di bawah ini, menurut kuasa-kuasa yang diberi oleh seksyen 100, Kanun Tanah Negara, akan mengisytiharkan dengan jalan perintah tanah yang berkenaan itu dirampas dan menjadi hak Pihak Berkuasa Negeri.

JADUAL TANAH DAN HUTANG-HUTANG

(1)	(2)	(3)	(4)	(5)	(6)	(7)
Jenis dan No. Hakmilik	No. Lot/ P.T.	Hasil tahun ini	Hutang dari tahun-tahun yang lepas	dll. yang dikenakan sebagai hasil	Bayaran Bayaran-bayaran terhutang	Jumlah kena dibayar
03 Kluang	01		(2005-2016)	Notis 6A	Denda Lewat	
08 Rengam	Lot	RM90.00	RM1,080.00	RM20.00	RM234.00	RM1,424.00
03 P.N.	00015435					
00046002						

Keluasan Tanah: 438 meter persegi.

Syarat Nyata: Bangunan (Rumah Kediaman).

Bertarikh 11 Jun 2017

[PTDK 03/08/05/0500/0004/2017]

Penyampaian Ganti.

*Pentadbir Tanah
Kluang*

No. 3943.

(Seksyen 97 dan 98)

NOTIS TUNTUTAN: HASIL TERHUTANG

Kepada Azilah binti Masood yang beralamat di No. 4, Jalan Majupadu 12, Taman Majupadu, 86000 Kluang, Johor tuan punya tanah tersebut dalam ruangan satu dan dua dalam Jadual di bawah ini.

Bahawasanya hasil yang dikenakan bagi tanah yang tersebut dan yang kena dibayar bagi tahun ini telah tidak dibayar dan adalah terhutang mulai dari 1 Jun 2008.

Puan adalah dengan ini dikehendaki, dalam tempoh tiga bulan dari tarikh notis ini disampaikan, supaya membayar di Pejabat Tanah daerah ini di Kluang segala wang yang sekarang ini kena dibayar sebagaimana yang tercatat dalam ruangan tiga hingga enam dalam Jadual itu dan yang dijumlahkan dalam ruangan akhirnya.

Dan lagi adalah diberi notis bahawa, jika jumlah daripada jumlah yang dinyatakan di ruangan akhir itu tidak dibayar dengan sepenuhnya dalam tempoh tiga bulan yang tersebut itu, maka saya yang bertandatangan di bawah ini, menurut kuasa-kuasa yang diberi oleh seksyen 100, Kanun Tanah Negara, akan mengisytiharkan dengan jalan perintah tanah yang berkenaan itu dirampas dan menjadi hak Pihak Berkuasa Negeri.

JADUAL TANAH DAN HUTANG-HUTANG

(1)	(2)	(3)	(4)	(5)	(6)	(7)
Jenis dan No. Hakmilik	No. Lot/ P.T.	Hasil tahun ini	Hutang dari tahun-tahun yang lepas (2008-2016)	dll. yang dikenakan sebagai hasil (2008-2016) Notis 6A	Bayaran-bayaran bayaran terhutang Denda Lewat	Jumlah kena dibayar
03 Kluang 03 Kluang 03 P.N. 00009114	01 Lot 00040035	RM198.00	RM1,782.00	RM20.00	RM397.00	RM2,397.00

Keluasan Tanah: 1144 meter persegi.

Syarat Nyata: Bangunan (Rumah Kediaman).

Bertarikh 12 Jun 2017
[03/03/05/0500/0029/2017]
Penyampaian Ganti.

*Pentadbir Tanah
Kluang*

No. 3944.

(Seksyen 97 dan 98)

NOTIS TUNTUTAN: HASIL TERHUTANG

Kepada Ong Seng Boon dan Ong Ban yang beralamat di No. 8, Jalan 3/5, Taman Sri Kluang, 86000 Kluang, Johor tuan punya tanah tersebut dalam ruangan satu dan dua dalam Jadual di bawah ini.

Bahawasanya hasil yang dikenakan bagi tanah yang tersebut dan yang kena dibayar bagi tahun ini telah tidak dibayar dan adalah terhutang mulai dari 1 Jun 2012.

Tuan-tuan adalah dengan ini dikehendaki, dalam tempoh tiga bulan dari tarikh notis ini disampaikan, supaya membayar di Pejabat Tanah daerah ini di Kluang segala wang yang sekarang ini kena dibayar sebagaimana yang tercatat dalam ruangan tiga hingga enam dalam Jadual itu dan yang dijumlahkan dalam ruangan akhirnya.

Dan lagi adalah diberi notis bahawa, jika jumlah daripada jumlah yang dinyatakan di ruangan akhir itu tidak dibayar dengan sepenuhnya dalam tempoh tiga bulan yang tersebut itu, maka saya yang bertandatangan di bawah ini, menurut kuasa-kuasa yang diberi oleh seksyen 100, Kanun Tanah Negara, akan mengisytiharkan dengan jalan perintah tanah yang berkenaan itu dirampas dan menjadi hak Pihak Berkuasa Negeri.

JADUAL TANAH DAN HUTANG-HUTANG

(1)	(2)	(3)	(4)	(5)	(6)	(7)
Jenis dan No. Hakmilik	No. Lot/ P.T.	Hasil tahun ini	Hutang dari tahun-tahun yang lepas	dll. yang dikenakan sebagai hasil	Bayaran Bayaran-bayaran terhutang	Jumlah kena dibayar
03 Kluang	04		(2012-2016)	Notis 6A	Denda Lewat	
03 Kluang	P.T.D.	RM238.00	RM1,190.00	RM20.00	RM286.00	RM1,734.00
08 H.S.(D)	00020284					
00015009						

Keluasan Tanah: 143.066 meter persegi.

Syarat Nyata: Bangunan (Kedai Dua Tingkat).

Bertarikh 12 Jun 2017
[03/03/05/0500/0033/2017]
Penyampaian Ganti.

*Pentadbir Tanah
Kluang*

No. 3945.

(Seksyen 97 dan 98)

NOTIS TUNTUTAN: HASIL TERHUTANG

Kepada Asiah bt. Moslim yang beralamat di Kompleks Penghulu Parit Ibrahim, Mukim Ulu Benut, 86200 Kluang, Johor tuan punya tanah tersebut dalam ruangan satu dan dua dalam Jadual di bawah ini.

Bahawasanya hasil yang dikenakan bagi tanah yang tersebut dan yang kena dibayar bagi tahun ini telah tidak dibayar dan adalah terhutang mulai dari 1 Jun 1998.

Puan adalah dengan ini dikehendaki, dalam tempoh tiga bulan dari tarikh notis ini disampaikan, supaya membayar di Pejabat Tanah daerah ini di Kluang segala wang yang sekarang ini kena dibayar sebagaimana yang tercatat dalam ruangan tiga hingga enam dalam Jadual itu dan yang dijumlahkan dalam ruangan akhirnya.

Dan lagi adalah diberi notis bahawa, jika jumlah daripada jumlah yang dinyatakan di ruangan akhir itu tidak dibayar dengan sepenuhnya dalam tempoh tiga bulan yang tersebut itu, maka saya yang bertandatangan di bawah ini, menurut kuasa-kuasa yang diberi oleh seksyen 100, Kanun Tanah Negara, akan mengisytiharkan dengan jalan perintah tanah yang berkenaan itu dirampas dan menjadi hak Pihak Berkuasa Negeri.

JADUAL TANAH DAN HUTANG-HUTANG

(1)	(2)	(3)	(4)	(5)	(6)	(7)
Jenis dan No. Hakmilik	No. Lot/ P.T.	Hasil tahun ini	Hutang dari tahun-tahun yang lepas (1998-2016)	dll. yang dikenakan sebagai hasil (1998-2016)	Bayaran Bayaran-bayaran terhutang Denda Lewat	Jumlah kena dibayar
03 Kluang 01 Ulu Benut 17 H.S.(M) 00005333	04 P.T.D. 00007086	RM70.00	RM1,092.00	RM20.00	RM233.00	RM1,415.00

Keluasan Tanah: 1.5074 hektar.

Syarat Nyata: Pertanian (Kelapa Sawit).

Bertarikh 13 Jun 2017
[03/01/05/0500/0005/2017]
Penyampaian Ganti.

*Pentadbir Tanah
Kluang*

No. 3946.

(Seksyen 97 dan 98)

NOTIS TUNTUTAN: HASIL TERHUTANG

Kepada Balachandran a/l S. Doriasamy yang beralamat di No. 1, Jalan Permata 2, Taman Sri Jaya, 86300 Renggam tuan punya tanah tersebut dalam ruangan satu dan dua dalam Jadual di bawah ini.

Bahawasanya hasil yang dikenakan bagi tanah yang tersebut dan yang kena dibayar bagi tahun ini telah tidak dibayar dan adalah terhutang mulai dari 1 Jun 2011.

Tuan adalah dengan ini dikehendaki, dalam tempoh tiga bulan dari tarikh notis ini disampaikan, supaya membayar di Pejabat Tanah daerah ini di Kluang segala wang yang sekarang ini kena dibayar sebagaimana yang tercatat dalam ruangan tiga hingga enam dalam Jadual itu dan yang dijumlahkan dalam ruangan akhirnya.

Dan lagi adalah diberi notis bahawa, jika jumlah daripada jumlah yang dinyatakan di ruangan akhir itu tidak dibayar dengan sepenuhnya dalam tempoh tiga bulan yang tersebut itu, maka saya yang bertandatangan di bawah ini, menurut kuasa-kuasa yang diberi oleh seksyen 100, Kanun Tanah Negara, akan mengisytiharkan dengan jalan perintah tanah yang berkenaan itu dirampas dan menjadi hak Pihak Berkuasa Negeri.

JADUAL TANAH DAN HUTANG-HUTANG

(1)	(2)	(3)	(4)	(5)	(6)	(7)
Jenis dan No. Hakmilik	No. Lot/ P.T.	Hasil tahun ini	Hutang dari tahun-tahun yang lepas	dll. yang dikenakan sebagai hasil	Bayaran Bayaran-bayaran terhutang	Jumlah kena dibayar
03 Kluang	01		(2011-2016)	Notis 6A	Denda Lewat	
08 Rengam	Lot	RM182.00	RM1,092.00	RM20.00	RM256.00	RM1,550.00
15 MK.G.	00004114					
	00000175					

Keluasan Tanah: 144 meter persegi.

Syarat Nyata: Bangunan (Rumah Kedai).

Bertarikh 13 Jun 2017

[PTDK 03/08/05/0500/0007/2017]

Penyampaian Ganti.

*Pentadbir Tanah
Kluang*

TAMBAHAN

Kepada RHB Bank Berhad yang beralamat di No. 18 & 20, Jalan Dato Rauf, 86000 Kluang, Johor pemegang gadai/pemegang pajak/pemegang pajak kecil/penyewa/pemegang lien/pengkaveat/pemegang isemen.

Sekiranya tuan ada sebab mempercayai bahawa tuan punya bagi tanah yang dijadualkan di atas itu dan yang atasnya tuan ada hak mempunyai atau menuntut sesuatu kepentingan akan mungkir daripada membayar wang-wang yang sekarang ini ditetapkan sebagai kena dibayar berkenaan dengannya maka tuan boleh mengelakkan tanah itu daripada dirampas dengan membayar sepenuhnya kepada Pentadbir Tanah, dalam tempoh yang dinyatakan itu, jumlah wang yang kena dibayar berkenaan dengan tahun itu.

Dan lagi adalah diberi notis bahawa (dengan tidak melemahkan apa-apa hak di bawah seksyen itu untuk mendakwa tuan punya itu secara terus) menurut kuasa peruntukan-peruntukan seksyen 98, Kanun Tanah Negara, hak-hak istimewa bagi mendapat balik bayaran-bayaran adalah seperti berikut:

- (a) apa-apa wang yang dibayar oleh pemegang gadai hendaklah ditambahkan kepada bayaran pertama yang kena dibayar kemudian daripadanya atas gadaian itu;
- (b) apa-apa wang yang dibayar oleh pemajak, pemajak kecil ataupun penyewa boleh didapatkan balik dengan memotong jumlah wang itu daripada apa-apa sewa yang ia kena membayar pada masa itu atau kemudian daripada itu kepada tuan punya tanah itu atau kepada sesiapa yang daripadanya tanah itu dipegang;
- (c) seseorang pemajak, pemajak kecil atau penyewa yang menanggung apa-apa tanggungan tambahan atau apa-apa potongan menurut seksyen itu boleh mendapat balik jumlah wang yang ditanggung atau dipotong itu dengan membuat potongan sejumlah itu juga daripada jumlah bayaran sewa yang kena dibayar olehnya.

Bertarikh 13 Jun 2017

*Pentadbir Tanah
Kluang*

No. 3947.

(Seksyen 97 dan 98)

NOTIS TUNTUTAN: HASIL TERHUTANG

Kepada Md. Bahrudin bin Haji Omar yang beralamat di No. 69, Jalan Pasar, 86200 Simpang Rengam tuan punya tanah tersebut dalam ruangan satu dan dua dalam Jadual di bawah ini.

Bahawasanya hasil yang dikenakan bagi tanah yang tersebut dan yang kena dibayar bagi tahun ini telah tidak dibayar dan adalah terhutang mulai dari 1 Jun 2008.

Tuan adalah dengan ini dikehendaki, dalam tempoh tiga bulan dari tarikh notis ini disampaikan, supaya membayar di Pejabat Tanah daerah ini di Kluang segala wang yang sekarang ini kena dibayar sebagaimana yang tercatat dalam ruangan tiga hingga enam dalam Jadual itu dan yang dijumlahkan dalam ruangan akhirnya.

Dan lagi adalah diberi notis bahawa, jika jumlah daripada jumlah yang dinyatakan di ruangan akhir itu tidak dibayar dengan sepenuhnya dalam tempoh tiga bulan yang tersebut itu, maka saya yang bertandatangan di bawah ini, menurut kuasa-kuasa yang diberi oleh seksyen 100, Kanun Tanah Negara, akan mengisytiharkan dengan jalan perintah tanah yang berkenaan itu dirampas dan menjadi hak Pihak Berkuasa Negeri.

JADUAL TANAH DAN HUTANG-HUTANG

(1)	(2)	(3)	(4)	(5)	(6)	(7)
Jenis dan No. Hakmilik	No. Lot/ P.T.	Hasil tahun ini	Hutang dari tahun-tahun yang lepas	dll. yang dikenakan sebagai hasil	Bayaran Bayaran-bayaran terhutang	Jumlah kena dibayar
03 Kluang 01 Ulu Benut 17 H.S.(M) 00008487	04 P.T.D. 0002421A	RM105.00	RM1,313.00	(2004-2016) Notis 6A RM20.00	Denda Lewat RM284.00	RM1,722.00

Keluasan Tanah: 2.074 hektar.

Syarat Nyata: Pertanian (Kelapa Sawit).

Bertarikh 14 Jun 2017
[03/01/05/0500/0008/2017]
Penyampaian Ganti.

*Pentadbir Tanah
Kluang*

No. 3948.

(Seksyen 97 dan 98)

NOTIS TUNTUTAN: HASIL TERHUTANG

Kepada Hassan bin Idros yang beralamat di No. 224, Jalan Bunga Raya, Kampung Melayu, Simpang Rengam, 86200 Kluang tuan punya tanah tersebut dalam ruangan satu dan dua dalam Jadual di bawah ini.

Bahawasanya hasil yang dikenakan bagi tanah yang tersebut dan yang kena dibayar bagi tahun ini telah tidak dibayar dan adalah terhutang mulai dari 1 Jun 1989.

Tuan adalah dengan ini dikehendaki, dalam tempoh tiga bulan dari tarikh notis ini disampaikan, supaya membayar di Pejabat Tanah daerah ini di Kluang segala wang yang sekarang ini kena dibayar sebagaimana yang tercatat dalam ruangan tiga hingga enam dalam Jadual itu dan yang dijumlahkan dalam ruangan akhirnya.

Dan lagi adalah diberi notis bahawa, jika jumlah daripada jumlah yang dinyatakan di ruangan akhir itu tidak dibayar dengan sepenuhnya dalam tempoh tiga bulan yang tersebut itu, maka saya yang bertandatangan di bawah ini, menurut kuasa-kuasa yang diberi oleh seksyen 100, Kanun Tanah Negara, akan mengisytiharkan dengan jalan perintah tanah yang berkenaan itu dirampas dan menjadi hak Pihak Berkuasa Negeri.

JADUAL TANAH DAN HUTANG-HUTANG

(1)	(2)	(3)	(4)	(5)	(6)	(7)
Jenis dan No. Hakmilik	No. Lot/ P.T.	Hasil tahun ini	Hutang dari tahun-tahun yang lepas (1989-2016)	dll. yang dikenakan sebagai hasil (1989-2016)	Bayaran Bayaran-bayaran bayaran terhutang	Jumlah kena dibayar
03 Kluang 01 Ulu Benut 17 H.S.(M) 00002654	04 P.T.D. 00004148	RM53.00	RM1,052.00	RM20.00	Denda Lewat RM222.00	RM1,347.00

Keluasan Tanah: 668.88 meter persegi.

Syarat Nyata: Bangunan (Rumah Kediaman).

Bertarikh 14 Jun 2017
[03/01/05/0500/0009/2017]
Penyampaian Ganti.

*Pentadbir Tanah
Kluang*

No. 3949.

(Seksyen 97 dan 98)

NOTIS TUNTUTAN: HASIL TERHUTANG

Kepada Thanaletchumi a/p Santerashigaram dan Krishna Rao a/l Scanifabu yang beralamat di No. 7, Jalan Manggis, Taman Okid, 86200 Simpang Rengam tuan punya tanah tersebut dalam ruangan satu dan dua dalam Jadual di bawah ini.

Bahawasanya hasil yang dikenakan bagi tanah yang tersebut dan yang kena dibayar bagi tahun ini telah tidak dibayar dan adalah terhutang mulai dari 1 Jun 2009.

Tuan-puan adalah dengan ini dikehendaki, dalam tempoh tiga bulan dari tarikh notis ini disampaikan, supaya membayar di Pejabat Tanah daerah ini di Kluang segala wang yang sekarang ini kena dibayar sebagaimana yang tercatat dalam ruangan tiga hingga enam dalam Jadual itu dan yang dijumlahkan dalam ruangan akhirnya.

Dan lagi adalah diberi notis bahawa, jika jumlah daripada jumlah yang dinyatakan di ruangan akhir itu tidak dibayar dengan sepenuhnya dalam tempoh tiga bulan yang tersebut itu, maka saya yang bertandatangan di bawah ini, menurut kuasa-kuasa yang diberi oleh seksyen 100, Kanun Tanah Negara, akan mengisytiharkan dengan jalan perintah tanah yang berkenaan itu dirampas dan menjadi hak Pihak Berkuasa Negeri.

JADUAL TANAH DAN HUTANG-HUTANG

(1)	(2)	(3)	(4)	(5)	(6)	(7)
Jenis dan No. Hakmilik	No. Lot/ P.T.	Hasil tahun ini	Hutang dari tahun-tahun yang lepas	dll. yang dikenakan sebagai hasil	Bayaran Bayaran-bayaran terhutang	Jumlah kena dibayar
03 Kluang 01 Ulu Benut 17 H.S.(M) 00006185	04 P.T.D. 00014804	RM105.00	(2009-2016) RM840.00	Notis 6A RM20.00	Denda Lewat RM189.00	RM1,154.00

Keluasan Tanah: 653.3065 meter persegi.

Syarat Nyata: Bangunan (Rumah Kediaman).

Bertarikh 14 Jun 2017
[03/01/05/0500/0012/2017]
Penyampaian Ganti.

*Pentadbir Tanah
Kluang*

TAMBAHAN

Kepada AmBank (M) Berhad yang beralamat di Level 30, Metropolis Tower, Jalan Datuk Abdullah Tahir, 80300 Johor Bahru pemegang gadai/pemegang pajak/pemegang pajak kecil/penyewa/pemegang lien/pengkaveat/pemegang isemen.

Sekiranya tuan ada sebab mempercayai bahawa tuan punya bagi tanah yang dijadualkan di atas itu dan yang atasnya tuan ada hak mempunyai atau menuntut sesuatu kepentingan akan mungkir daripada membayar wang-wang yang sekarang ini ditetapkan sebagai kena dibayar berkenaan dengannya maka tuan boleh mengelakkan tanah itu daripada dirampas dengan membayar sepenuhnya kepada Pentadbir Tanah, dalam tempoh yang dinyatakan itu, jumlah wang yang kena dibayar berkenaan dengan tahun itu.

Dan lagi adalah diberi notis bahawa (dengan tidak melemahkan apa-apa hak di bawah seksyen itu untuk mendakwa tuan punya itu secara terus) menurut kuasa peruntukan-peruntukan seksyen 98, Kanun Tanah Negara, hak-hak istimewa bagi mendapat balik bayaran-bayaran adalah seperti berikut:

- (a) apa-apa wang yang dibayar oleh pemegang gadai hendaklah ditambahkan kepada bayaran pertama yang kena dibayar kemudian daripadanya atas gadaian itu;
- (b) apa-apa wang yang dibayar oleh pemajak, pemajak kecil ataupun penyewa boleh didapatkan balik dengan memotong jumlah wang itu daripada apa-apa sewa yang ia kena membayar pada masa itu atau kemudian daripada itu kepada tuan punya tanah itu atau kepada sesiapa yang daripadanya tanah itu dipegang;
- (c) seseorang pemajak, pemajak kecil atau penyewa yang menanggung apa-apa tanggungan tambahan atau apa-apa potongan menurut seksyen itu boleh mendapat balik jumlah wang yang ditanggung atau dipotong itu dengan membuat potongan sejumlah itu juga daripada jumlah bayaran sewa yang kena dibayar olehnya.

Bertarikh 14 Jun 2017

*Pentadbir Tanah
Kluang*

No. 3950.

(Seksyen 97 dan 98)

NOTIS TUNTUTAN: HASIL TERHUTANG

Kepada Muhamat Sanusi bin Abdul Ghani yang beralamat di No. 11, Jalan Permata 8, Taman Permata, 86000 Kluang, Johor tuan punya tanah tersebut dalam ruangan satu dan dua dalam Jadual di bawah ini.

Bahawasanya hasil yang dikenakan bagi tanah yang tersebut dan yang kena dibayar bagi tahun ini telah tidak dibayar dan adalah terhutang mulai dari 1 Jun 2007.

Tuan adalah dengan ini dikehendaki, dalam tempoh tiga bulan dari tarikh notis ini disampaikan, supaya membayar di Pejabat Tanah daerah ini di Kluang segala wang yang sekarang ini kena dibayar sebagaimana yang tercatat dalam ruangan tiga hingga enam dalam Jadual itu dan yang dijumlahkan dalam ruangan akhirnya.

Dan lagi adalah diberi notis bahawa, jika jumlah daripada jumlah yang dinyatakan di ruangan akhir itu tidak dibayar dengan sepenuhnya dalam tempoh tiga bulan yang tersebut itu, maka saya yang bertandatangan di bawah ini, menurut kuasa-kuasa yang diberi oleh seksyen 100, Kanun Tanah Negara, akan mengisytiharkan dengan jalan perintah tanah yang berkenaan itu dirampas dan menjadi hak Pihak Berkuasa Negeri.

JADUAL TANAH DAN HUTANG-HUTANG

(1)	(2)	(3)	(4)	(5)	(6)	(7)
Jenis dan No. Hakmilik	No. Lot/ P.T.	Hasil tahun ini	Hutang dari tahun-tahun yang lepas	dll. yang dikenakan sebagai hasil	Bayaran Bayaran-bayaran terhutang	Jumlah kena dibayar
03 Kluang	04		(2007-2016)	Notis 6A	Denda Lewat	
03 Kluang	P.T.D.	RM126.00	RM1,260.00	RM20.00	RM278.00	RM1,684.00
08 H.S.(D)	00025049					
	00032971					

Keluasan Tanah: 639.8 meter persegi.

Syarat Nyata: Bangunan (Rumah Kediaman).

Bertarikh 18 Jun 2017
[03/03/05/0500/0037/2017]
Penyampaian Ganti.

*Pentadbir Tanah
Kluang*

No. 3951.

(Seksyen 97 dan 98)

NOTIS TUNTUTAN: HASIL TERHUTANG

Kepada Ong Seng Boon dan Ong Ban yang beralamat di No. 8, Jalan 3/5, Taman Sri Kluang, 86000 Kluang, Johor tuan punya tanah tersebut dalam ruangan satu dan dua dalam Jadual di bawah ini.

Bahawasanya hasil yang dikenakan bagi tanah yang tersebut dan yang kena dibayar bagi tahun ini telah tidak dibayar dan adalah terhutang mulai dari 1 Jun 2012.

Tuan-tuan adalah dengan ini dikehendaki, dalam tempoh tiga bulan dari tarikh notis ini disampaikan, supaya membayar di Pejabat Tanah daerah ini di Kluang segala wang yang sekarang ini kena dibayar sebagaimana yang tercatat dalam ruangan tiga hingga enam dalam Jadual itu dan yang dijumlahkan dalam ruangan akhirnya.

Dan lagi adalah diberi notis bahawa, jika jumlah daripada jumlah yang dinyatakan di ruangan akhir itu tidak dibayar dengan sepenuhnya dalam tempoh tiga bulan yang tersebut itu, maka saya yang bertandatangan di bawah ini, menurut kuasa-kuasa yang diberi oleh seksyen 100, Kanun Tanah Negara, akan mengisytiharkan dengan jalan perintah tanah yang berkenaan itu dirampas dan menjadi hak Pihak Berkuasa Negeri.

JADUAL TANAH DAN HUTANG-HUTANG

(1)	(2)	(3)	(4)	(5)	(6)	(7)
Jenis dan No. Hakmilik	No. Lot/ P.T.	Hasil tahun ini	Hutang dari tahun-tahun yang lepas	dll. yang dikenakan sebagai hasil	Bayaran-bayaran terhutang	Jumlah kena dibayar
03 Kluang	04		(2012-2016)	Notis 6A	Denda Lewat	
03 Kluang	P.T.D.	RM238.00	RM1,190.00	RM20.00	RM286.00	RM1,734.00
08 H.S.(D)	00020290					
00015015						

Keluasan Tanah: 143.066 meter persegi.

Syarat Nyata: Bangunan (Kedai).

Bertarikh 18 Jun 2017
[03/03/05/0500/0040/2017]
Penyampaian Ganti.

*Pentadbir Tanah
Kluang*

No. 3952.

(Seksyen 97 dan 98)

NOTIS TUNTUTAN: HASIL TERHUTANG

Kepada Ruhana binti Haron yang beralamat di No. 15, Lorong Suria, Taman Matahari, 86000 Kluang, Johor tuan punya tanah tersebut dalam ruangan satu dan dua dalam Jadual di bawah ini.

Bahawasanya hasil yang dikenakan bagi tanah yang tersebut dan yang kena dibayar bagi tahun ini telah tidak dibayar dan adalah terhutang mulai dari 1 Jun 2011.

Puan adalah dengan ini dikehendaki, dalam tempoh tiga bulan dari tarikh notis ini disampaikan, supaya membayar di Pejabat Tanah daerah ini di Kluang segala wang yang sekarang ini kena dibayar sebagaimana yang tercatat dalam ruangan tiga hingga enam dalam Jadual itu dan yang dijumlahkan dalam ruangan akhirnya.

Dan lagi adalah diberi notis bahawa, jika jumlah daripada jumlah yang dinyatakan di ruangan akhir itu tidak dibayar dengan sepenuhnya dalam tempoh tiga bulan yang tersebut itu, maka saya yang bertandatangan di bawah ini, menurut kuasa-kuasa yang diberi oleh seksyen 100, Kanun Tanah Negara, akan mengisytiharkan dengan jalan perintah tanah yang berkenaan itu dirampas dan menjadi hak Pihak Berkuasa Negeri.

JADUAL TANAH DAN HUTANG-HUTANG

(1)	(2)	(3)	(4)	(5)	(6)	(7)
Jenis dan No. Hakmilik	No. Lot/ P.T.	Hasil tahun ini	Hutang dari tahun-tahun yang lepas	dll. yang dikenakan sebagai hasil	Bayaran Bayaran-bayaran terhutang	Jumlah kena dibayar
03 Kluang	04		(2011-2016)	Notis 6A	Denda Lewat	
03 Kluang	P.T.D.	RM357.00	RM2,142.00	RM20.00	RM501.00	RM3,020.00
08 H.S.(D)	00021424					
00010302						

Keluasan Tanah: 213.67 meter persegi.

Syarat Nyata: Bangunan (Kedai).

Bertarikh 18 Jun 2017

[PTDK 03/03/05/0500/0041/2017]

Penyampaian Ganti.

*Pentadbir Tanah
Kluang*

No. 3953.

(Seksyen 97 dan 98)

NOTIS TUNTUTAN: HASIL TERHUTANG

Kepada Thangaveloo a/l Veeramuthu yang beralamat di No. 12, Jalan 3, Taman Perdana, Kampung Gajah, 86000 Kluang, Johor tuan punya tanah tersebut dalam ruangan satu dan dua dalam Jadual di bawah ini.

Bahawasanya hasil yang dikenakan bagi tanah yang tersebut dan yang kena dibayar bagi tahun ini telah tidak dibayar dan adalah terhutang mulai dari 1 Jun 2015.

Tuan adalah dengan ini dikehendaki, dalam tempoh tiga bulan dari tarikh notis ini disampaikan, supaya membayar di Pejabat Tanah daerah ini di Kluang segala wang yang sekarang ini kena dibayar sebagaimana yang tercatat dalam ruangan tiga hingga enam dalam Jadual itu dan yang dijumlahkan dalam ruangan akhirnya.

Dan lagi adalah diberi notis bahawa, jika jumlah daripada jumlah yang dinyatakan di ruangan akhir itu tidak dibayar dengan sepenuhnya dalam tempoh tiga bulan yang tersebut itu, maka saya yang bertandatangan di bawah ini, menurut kuasa-kuasa yang diberi oleh seksyen 100, Kanun Tanah Negara, akan mengisytiharkan dengan jalan perintah tanah yang berkenaan itu dirampas dan menjadi hak Pihak Berkuasa Negeri.

JADUAL TANAH DAN HUTANG-HUTANG

(1)	(2)	(3)	(4)	(5)	(6)	(7)
Jenis dan No. Hakmilik	No. Lot/ P.T.	Hasil tahun ini	Hutang dari tahun-tahun yang lepas	dll. yang dikenakan sebagai hasil	Bayaran-bayaran terhutang	Jumlah kena dibayar
03 Kluang 03 Kluang 02 G.N. 00061815	01 Lot 00039019	RM1,200.00	RM2,400.00	Notis 6A (2015-2016)	Denda Lewat RM720.00	RM4,340.00

Keluasan Tanah: 186 meter persegi.

Syarat Nyata: Perusahaan/Perindustrian (Kilang).

Bertarikh 18 Jun 2017
[03/03/05/0500/0048/2017]
Penyampaian Ganti.

*Pentadbir Tanah
Kluang*

No. 3954.

(Seksyen 97 dan 98)

NOTIS TUNTUTAN: HASIL TERHUTANG

Kepada Imran bin Abdul Hamid yang beralamat di Ladang Rengam 3, 86300 Rengam, Johor tuan punya tanah tersebut dalam ruangan satu dan dua dalam Jadual di bawah ini.

Bahawasanya hasil yang dikenakan bagi tanah yang tersebut dan yang kena dibayar bagi tahun ini telah tidak dibayar dan adalah terhutang mulai dari 1 Jun 2000.

Tuan adalah dengan ini dikehendaki, dalam tempoh tiga bulan dari tarikh notis ini disampaikan, supaya membayar di Pejabat Tanah daerah ini di Kluang segala wang yang sekarang ini kena dibayar sebagaimana yang tercatat dalam ruangan tiga hingga enam dalam Jadual itu dan yang dijumlahkan dalam ruangan akhirnya.

Dan lagi adalah diberi notis bahawa, jika jumlah daripada jumlah yang dinyatakan di ruangan akhir itu tidak dibayar dengan sepenuhnya dalam tempoh tiga bulan yang tersebut itu, maka saya yang bertandatangan di bawah ini, menurut kuasa-kuasa yang diberi oleh seksyen 100, Kanun Tanah Negara, akan mengisytiharkan dengan jalan perintah tanah yang berkenaan itu dirampas dan menjadi hak Pihak Berkuasa Negeri.

JADUAL TANAH DAN HUTANG-HUTANG

(1)	(2)	(3)	(4)	(5)	(6)	(7)
Jenis dan No. Hakmilik	No. Lot/ P.T.	Hasil tahun ini	Hutang dari tahun-tahun yang lepas	dll. yang dikenakan sebagai hasil	Bayaran Bayaran-bayaran terhutang	Jumlah kena dibayar
03 Kluang	01		(2000-2016)	Notis 6A	Denda Lewat	
05 Machap	Lot	RM90.00	RM1,235.00	RM20.00	RM265.00	RM1,610.00
16 MK.L	00001405					
00000008						

Keluasan Tanah: 2.81 hektar.

Syarat Nyata: Pertanian (Getah).

Bertarikh 5 Julai 2017

[PTDK 03/05/05/0500/0001/2017]

Penyampaian Ganti.

*Pentadbir Tanah
Kluang*

No. 3955.

(Seksyen 97 dan 98)

NOTIS TUNTUTAN: HASIL TERHUTANG

Kepada Mas binti Hasan, Adam bin Hassan, Hawiah binti Hassan, Nadzrah binti Hassan, Noah bin Hassan, Noliah binti Hassan dan Norsham bin Hassan yang beralamat di No. 6, Jalan RK 4/10, Rasah Kemayan Township, 70300 Seremban, Negeri Sembilan tuan punya tanah tersebut dalam ruangan satu dan dua dalam Jadual di bawah ini.

Bahawasanya hasil yang dikenakan bagi tanah yang tersebut dan yang kena dibayar bagi tahun ini telah tidak dibayar dan adalah terhutang mulai dari 1 Jun 2002.

Tuan-puan adalah dengan ini dikehendaki, dalam tempoh tiga bulan dari tarikh notis ini disampaikan, supaya membayar di Pejabat Tanah daerah ini di Kluang segala wang yang sekarang ini kena dibayar sebagaimana yang tercatat dalam ruangan tiga hingga enam dalam Jadual itu dan yang dijumlahkan dalam ruangan akhirnya.

Dan lagi adalah diberi notis bahawa, jika jumlah daripada jumlah yang dinyatakan di ruangan akhir itu tidak dibayar dengan sepenuhnya dalam tempoh tiga bulan yang tersebut itu, maka saya yang bertandatangan di bawah ini, menurut kuasa-kuasa yang diberi oleh seksyen 100, Kanun Tanah Negara, akan mengisytiharkan dengan jalan perintah tanah yang berkenaan itu dirampas dan menjadi hak Pihak Berkuasa Negeri.

JADUAL TANAH DAN HUTANG-HUTANG

(1)	(2)	(3)	(4)	(5)	(6)	(7)
Jenis dan No. Hakmilik	No. Lot/ P.T.	Hasil tahun ini	Hutang dari tahun-tahun yang lepas	dll. yang dikenakan sebagai hasil	Bayaran Bayaran-bayaran terhutang	Jumlah kena dibayar
03 Kluang 40 Bandar Kluang 17 H.S.(M) 00010540	05 P.T.B. 00009153	RM180.00	(2002-2016) RM2,550.00	Notis 6A RM20.00	Denda Lewat RM546.00	RM3,296.00

Keluasan Tanah: 950.0883 meter persegi.

Syarat Nyata: Bangunan (Kedai).

Bertarikh 5 Julai 2017
[PTDK 03/40/05/0500/0007/2017]
Penyampaian Ganti.

*Pentadbir Tanah
Kluang*

TAMBAHAN

Kepada Noah bin Hassan yang beralamat di No. 524, Kampung Majid, Jalan Mersing, 86000 Kluang, Johor pemegang gadai/pemegang pajak/pemegang pajak kecil/penyewa/pemegang lien/pengkaveat/pemegang isemen.

Sekiranya tuan ada sebab mempercayai bahawa tuan punya bagi tanah yang dijadualkan di atas itu dan yang atasnya tuan ada hak mempunyai atau menuntut sesuatu kepentingan akan mungkir daripada membayar wang-wang yang sekarang ini ditetapkan sebagai kena dibayar berkenaan dengannya maka tuan boleh mengelakkan tanah itu daripada dirampas dengan membayar sepenuhnya kepada Pentadbir Tanah, dalam tempoh yang dinyatakan itu, jumlah wang yang kena dibayar berkenaan dengan tahun itu.

Dan lagi adalah diberi notis bahawa (dengan tidak melemahkan apa-apa hak di bawah seksyen itu untuk mendakwa tuan punya itu secara terus) menurut kuasa peruntukan-peruntukan seksyen 98, Kanun Tanah Negara, hak-hak istimewa bagi mendapat balik bayaran-bayaran adalah seperti berikut:

- (a) apa-apa wang yang dibayar oleh pemegang gadai hendaklah ditambahkan kepada bayaran pertama yang kena dibayar kemudian daripadanya atas gadaian itu;
- (b) apa-apa wang yang dibayar oleh pemajak, pemajak kecil ataupun penyewa boleh didapatkan balik dengan memotong jumlah wang itu daripada apa-apa sewa yang ia kena membayar pada masa itu atau kemudian daripada itu kepada tuan punya tanah itu atau kepada sesiapa yang daripadanya tanah itu dipegang;
- (c) seseorang pemajak, pemajak kecil atau penyewa yang menanggung apa-apa tanggungan tambahan atau apa-apa potongan menurut seksyen itu boleh mendapat balik jumlah wang yang ditanggung atau dipotong itu dengan membuat potongan sejumlah itu juga daripada jumlah bayaran sewa yang kena dibayar olehnya.

Bertarikh 5 Julai 2017

*Pentadbir Tanah
Kluang*

No. 3956.

(Seksyen 97 dan 98)

NOTIS TUNTUTAN: HASIL TERHUTANG

Kepada Tong Kok Keong yang beralamat di No. 114, Jalan Hujan Emas, Taman Overseas Union, Jalan Klang Lama, 58200 Kuala Lumpur tuan punya tanah tersebut dalam ruangan satu dan dua dalam Jadual di bawah ini.

Bahawasanya hasil yang dikenakan bagi tanah yang tersebut dan yang kena dibayar bagi tahun ini telah tidak dibayar dan adalah terhutang mulai dari 1 Jun 2005.

Tuan adalah dengan ini dikehendaki, dalam tempoh tiga bulan dari tarikh notis ini disampaikan, supaya membayar di Pejabat Tanah daerah ini di Kluang segala wang yang sekarang ini kena dibayar sebagaimana yang tercatat dalam ruangan tiga hingga enam dalam Jadual itu dan yang dijumlahkan dalam ruangan akhirnya.

Dan lagi adalah diberi notis bahawa, jika jumlah daripada jumlah yang dinyatakan di ruangan akhir itu tidak dibayar dengan sepenuhnya dalam tempoh tiga bulan yang tersebut itu, maka saya yang bertandatangan di bawah ini, menurut kuasa-kuasa yang diberi oleh seksyen 100, Kanun Tanah Negara, akan mengisytiharkan dengan jalan perintah tanah yang berkenaan itu dirampas dan menjadi hak Pihak Berkuasa Negeri.

JADUAL TANAH DAN HUTANG-HUTANG

(1)	(2)	(3)	(4)	(5)	(6)	(7)
Jenis dan No. Hakmilik	No. Lot/ P.T.	Hasil tahun ini	Hutang dari tahun-tahun yang lepas (2005-2016)	dll. yang dikenakan sebagai hasil (2005-2016) Notis 6A	Bayaran Bayaran-bayaran terhutang Denda Lewat	Jumlah kena dibayar
03 Kluang 40 Bandar Kluang 08 H.S.(D) 00048353	05 P.T.B. 00002075	RM198.00	RM2,376.00	RM20.00	RM516.00	RM3,110.00

Keluasan Tanah: 1003.32 meter persegi.

Syarat Nyata: Bangunan (Rumah Kediaman).

Bertarikh 5 Julai 2017

[PTDK 03/40/05/0500/0008/2017]

Penyampaian Ganti.

*Pentadbir Tanah
Kluang*

No. 3957.

(Seksyen 97 dan 98)

NOTIS TUNTUTAN: HASIL TERHUTANG

Kepada Mac City Sdn. Bhd. yang beralamat di S305B, 2nd Floor, I Utama Shopping Centre, Bandar Utama, 47800 Petaling Jaya, Selangor tuan punya tanah tersebut dalam ruangan satu dan dua dalam Jadual di bawah ini.

Bahawasanya hasil yang dikenakan bagi tanah yang tersebut dan yang kena dibayar bagi tahun ini telah tidak dibayar dan adalah terhutang mulai dari 1 Jun 2014.

Tuan adalah dengan ini dikehendaki, dalam tempoh tiga bulan dari tarikh notis ini disampaikan, supaya membayar di Pejabat Tanah daerah ini di Kluang segala wang yang sekarang ini kena dibayar sebagaimana yang tercatat dalam ruangan tiga hingga enam dalam Jadual itu dan yang dijumlahkan dalam ruangan akhirnya.

Dan lagi adalah diberi notis bahawa, jika jumlah daripada jumlah yang dinyatakan di ruangan akhir itu tidak dibayar dengan sepenuhnya dalam tempoh tiga bulan yang tersebut itu, maka saya yang bertandatangan di bawah ini, menurut kuasa-kuasa yang diberi oleh seksyen 100, Kanun Tanah Negara, akan mengisytiharkan dengan jalan perintah tanah yang berkenaan itu dirampas dan menjadi hak Pihak Berkuasa Negeri.

JADUAL TANAH DAN HUTANG-HUTANG

(1)	(2)	(3)	(4)	(5)	(6)	(7)
Jenis dan No. Hakmilik	No. Lot/ P.T.	Hasil tahun ini	Hutang dari tahun-tahun yang lepas	dll. yang dikenakan sebagai hasil	Bayaran Bayaran-bayaran terhutang	Jumlah kena dibayar
03 Kluang 40 Bandar Kluang 02 G.N. 00097567	01 Lot 00000424	RM357.00	(2014-2016) RM1,071.00	Notis 6A RM20.00	Denda Lewat RM287.00	RM1,735.00

Keluasan Tanah: 224.5393 meter persegi.

Syarat Nyata: Bangunan (Rumah Kedai).

Bertarikh 5 Julai 2017

[PTDK 03/40/05/0500/0009/2017]

Penyampaian Ganti.

*Pentadbir Tanah
Kluang*

TAMBAHAN

Kepada OCBC Bank (Malaysia) Berhad yang beralamat di No. 2, Jalan Puteri 1/1, Dataran Puteri, Bandar Puteri, 47100 Puchong, Selangor pemegang gadai/pemegang pajak/pemegang pajak kecil/penyewa/pemegang lien/pengkaveat/pemegang isemen.

Sekiranya tuan ada sebab mempercayai bahawa tuan punya bagi tanah yang dijudualkan di atas itu dan yang atasnya tuan ada hak mempunyai atau menuntut sesuatu kepentingan akan mungkir daripada membayar wang-wang yang sekarang ini ditetapkan sebagai kena dibayar berkenaan dengannya maka tuan boleh mengelakkan tanah itu daripada dirampas dengan membayar sepenuhnya kepada Pentadbir Tanah, dalam tempoh yang dinyatakan itu, jumlah wang yang kena dibayar berkenaan dengan tahun itu.

Dan lagi adalah diberi notis bahawa (dengan tidak melemahkan apa-apa hak di bawah seksyen itu untuk mendakwa tuan punya itu secara terus) menurut kuasa peruntukan-peruntukan seksyen 98, Kanun Tanah Negara, hak-hak istimewa bagi mendapat balik bayaran-bayaran adalah seperti berikut:

- (a) apa-apa wang yang dibayar oleh pemegang gadai hendaklah ditambahkan kepada bayaran pertama yang kena dibayar kemudian daripadanya atas gadaian itu;
- (b) apa-apa wang yang dibayar oleh pemajak, pemajak kecil ataupun penyewa boleh didapatkan balik dengan memotong jumlah wang itu daripada apa-apa sewa yang ia kena membayar pada masa itu atau kemudian daripada itu kepada tuan punya tanah itu atau kepada sesiapa yang daripadanya tanah itu dipegang;
- (c) seseorang pemajak, pemajak kecil atau penyewa yang menanggung apa-apa tanggungan tambahan atau apa-apa potongan menurut seksyen itu boleh mendapat balik jumlah wang yang ditanggung atau dipotong itu dengan membuat potongan sejumlah itu juga daripada jumlah bayaran sewa yang kena dibayar olehnya.

Bertarikh 5 Julai 2017

*Pentadbir Tanah
Kluang*

No. 3958.

(Seksyen 97 dan 98)

NOTIS TUNTUTAN: HASIL TERHUTANG

Kepada Toh Tai Lam yang beralamat di No. 17, Jalan Cempaka 7, Taman Layang-Layang, 81850 Layang-Layang, Johor tuan punya tanah tersebut dalam ruangan satu dan dua dalam Jadual di bawah ini.

Bahawasanya hasil yang dikenakan bagi tanah yang tersebut dan yang kena dibayar bagi tahun ini telah tidak dibayar dan adalah terhutang mulai dari 1 Jun 2016.

Tuan adalah dengan ini dikehendaki, dalam tempoh tiga bulan dari tarikh notis ini disampaikan, supaya membayar di Pejabat Tanah daerah ini di Kluang segala wang yang sekarang ini kena dibayar sebagaimana yang tercatat dalam ruangan tiga hingga enam dalam Jadual itu dan yang dijumlahkan dalam ruangan akhirnya.

Dan lagi adalah diberi notis bahawa, jika jumlah daripada jumlah yang dinyatakan di ruangan akhir itu tidak dibayar dengan sepenuhnya dalam tempoh tiga bulan yang tersebut itu, maka saya yang bertandatangan di bawah ini, menurut kuasa-kuasa yang diberi oleh seksyen 100, Kanun Tanah Negara, akan mengisytiharkan dengan jalan perintah tanah yang berkenaan itu dirampas dan menjadi hak Pihak Berkuasa Negeri.

JADUAL TANAH DAN HUTANG-HUTANG

(1)	(2)	(3)	(4)	(5)	(6)	(7)
Jenis dan No. Hakmilik	No. Lot/ P.T.	Hasil tahun ini	Hutang dari tahun-tahun yang lepas	dll. yang dikenakan sebagai hasil	Bayaran Bayaran-bayaran terhutang	Jumlah kena dibayar
03 Kluang	01		(2016-2016)	Notis 6A	Denda Lewat	
03 Kluang 02 G.N. 00061671	Lot 00038795	RM1,200.00	RM1,200.00	RM20.00	RM480.00	RM2,900.00

Keluasan Tanah: 245 meter persegi.

Syarat Nyata: Perusahaan/Perindustrian (Kilang).

Bertarikh 5 Julai 2017

[PTDK 03/03/05/0500/0050/2017]

Penyampaian Ganti.

*Pentadbir Tanah
Kluang*

TAMBAHAN

Kepada Southern Bank Berhad yang beralamat di No. 18, Jalan Belimbing, 81400 Senai, Johor pemegang gadai/pemegang pajak/pemegang pajak kecil/penyewa/pemegang lien/pengkaveat/pemegang isemen.

Sekiranya tuan ada sebab mempercayai bahawa tuan punya bagi tanah yang dijadualkan di atas itu dan yang atasnya tuan ada hak mempunyai atau menuntut sesuatu kepentingan akan mungkir daripada membayar wang-wang yang sekarang ini ditetapkan sebagai kena dibayar berkenaan dengannya maka tuan boleh mengelakkan tanah itu daripada dirampas dengan membayar sepenuhnya kepada Pentadbir Tanah, dalam tempoh yang dinyatakan itu, jumlah wang yang kena dibayar berkenaan dengan tahun itu.

Dan lagi adalah diberi notis bahawa (dengan tidak melemahkan apa-apa hak di bawah seksyen itu untuk mendakwa tuan punya itu secara terus) menurut kuasa peruntukan-peruntukan seksyen 98, Kanun Tanah Negara, hak-hak istimewa bagi mendapat balik bayaran-bayaran adalah seperti berikut:

- (a) apa-apa wang yang dibayar oleh pemegang gadai hendaklah ditambahkan kepada bayaran pertama yang kena dibayar kemudian daripadanya atas gadaian itu;
- (b) apa-apa wang yang dibayar oleh pemajak, pemajak kecil ataupun penyewa boleh didapatkan balik dengan memotong jumlah wang itu daripada apa-apa sewa yang ia kena membayar pada masa itu atau kemudian daripada itu kepada tuan punya tanah itu atau kepada sesiapa yang daripadanya tanah itu dipegang;
- (c) seseorang pemajak, pemajak kecil atau penyewa yang menanggung apa-apa tanggungan tambahan atau apa-apa potongan menurut seksyen itu boleh mendapat balik jumlah wang yang ditanggung atau dipotong itu dengan membuat potongan sejumlah itu juga daripada jumlah bayaran sewa yang kena dibayar olehnya.

Bertarikh 5 Julai 2017

*Pentadbir Tanah
Kluang*

No. 3959.

(Seksyen 97 dan 98)

NOTIS TUNTUTAN: HASIL TERHUTANG

Kepada Chempakam a/p A Mariappan yang beralamat di No. 52, Jalan Mengkibol, 86000 Kluang, Johor tuan punya tanah tersebut dalam ruangan satu dan dua dalam Jadual di bawah ini.

Bahawasanya hasil yang dikenakan bagi tanah yang tersebut dan yang kena dibayar bagi tahun ini telah tidak dibayar dan adalah terhutang mulai dari 1 Jun 2009.

Puan adalah dengan ini dikehendaki, dalam tempoh tiga bulan dari tarikh notis ini disampaikan, supaya membayar di Pejabat Tanah daerah ini di Kluang segala wang yang sekarang ini kena dibayar sebagaimana yang tercatat dalam ruangan tiga hingga enam dalam Jadual itu dan yang dijumlahkan dalam ruangan akhirnya.

Dan lagi adalah diberi notis bahawa, jika jumlah daripada jumlah yang dinyatakan di ruangan akhir itu tidak dibayar dengan sepenuhnya dalam tempoh tiga bulan yang tersebut itu, maka saya yang bertandatangan di bawah ini, menurut kuasa-kuasa yang diberi oleh seksyen 100, Kanun Tanah Negara, akan mengisytiharkan dengan jalan perintah tanah yang berkenaan itu dirampas dan menjadi hak Pihak Berkuasa Negeri.

JADUAL TANAH DAN HUTANG-HUTANG

(1)	(2)	(3)	(4)	(5)	(6)	(7)
Jenis dan No. Hakmilik	No. Lot/ P.T.	Hasil tahun ini	Hutang dari tahun-tahun yang lepas	dll. yang dikenakan sebagai hasil	Bayaran Bayaran-bayaran terhutang	Jumlah kena dibayar
03 Kluang	05		(2009-2016)	Notis 6A	Denda Lewat	
04 Bandar Kluang	P.T.B. 00008602	RM180.00	RM1,440.00	RM20.00	RM324.00	RM1,964.00
08 H.S.(D) 00050022						

Keluasan Tanah: 925 meter persegi.

Syarat Nyata: Bangunan (Rumah).

Bertarikh 12 Julai 2017

[PTDK 03/40/05/0500/0010/2017]

Penyampaian Ganti.

*Pentadbir Tanah
Kluang*

No. 3960.

(Seksyen 97 dan 98)

NOTIS TUNTUTAN: HASIL TERHUTANG

Kepada Sedek bin Md. Salleh tuan punya tanah tersebut dalam ruangan satu dan dua dalam Jadual di bawah ini.

Bahawasanya hasil yang dikenakan bagi tanah yang tersebut dan yang kena dibayar bagi tahun ini telah tidak dibayar dan adalah terhutang mulai dari 1 Jun 2001.

Tuan adalah dengan ini dikehendaki, dalam tempoh tiga bulan dari tarikh notis ini disampaikan, supaya membayar di Pejabat Tanah daerah ini di Kluang segala wang yang sekarang ini kena dibayar sebagaimana yang tercatat dalam ruangan tiga hingga enam dalam Jadual itu dan yang dijumlahkan dalam ruangan akhirnya.

Dan lagi adalah diberi notis bahawa, jika jumlah daripada jumlah yang dinyatakan di ruangan akhir itu tidak dibayar dengan sepenuhnya dalam tempoh tiga bulan yang tersebut itu, maka saya yang bertandatangan di bawah ini, menurut kuasa-kuasa yang diberi oleh seksyen 100, Kanun Tanah Negara, akan mengisytiharkan dengan jalan perintah tanah yang berkenaan itu dirampas dan menjadi hak Pihak Berkuasa Negeri.

JADUAL TANAH DAN HUTANG-HUTANG

(1)	(2)	(3)	(4)	(5)	(6)	(7)
Jenis dan No. Hakmilik	No. Lot/ P.T.	Hasil tahun ini	Hutang dari tahun-tahun yang lepas	dll. yang dikenakan sebagai hasil	Bayaran-bayaran terhutang	Jumlah kena dibayar
03 Kluang 03 Kluang 03 P.N. 00058561	01 Lot 00036423	RM238.00	(2001-2016) RM3,536.00	Notis 6A RM20.00	Denda Lewat RM756.00	RM4,550.00

Keluasan Tanah: 143 meter persegi.

Syarat Nyata: Bangunan (Kedai).

Bertarikh 1 Ogos 2017

[PTDK 03/03/05/0500/0057/2017]

Penyampaian Ganti.

*Pentadbir Tanah
Kluang*

No. 3961.

(Seksyen 97 dan 98)

NOTIS TUNTUTAN: HASIL TERHUTANG

Kepada Chai Won Liong tuan punya tanah tersebut dalam ruangan satu dan dua dalam Jadual di bawah ini.

Bahawasanya hasil yang dikenakan bagi tanah yang tersebut dan yang kena dibayar bagi tahun ini telah tidak dibayar dan adalah terhutang mulai dari 1 Jun 2010.

Tuan adalah dengan ini dikehendaki, dalam tempoh tiga bulan dari tarikh notis ini disampaikan, supaya membayar di Pejabat Tanah daerah ini di Kluang segala wang yang sekarang ini kena dibayar sebagaimana yang tercatat dalam ruangan tiga hingga enam dalam Jadual itu dan yang dijumlahkan dalam ruangan akhirnya.

Dan lagi adalah diberi notis bahawa, jika jumlah daripada jumlah yang dinyatakan di ruangan akhir itu tidak dibayar dengan sepenuhnya dalam tempoh tiga bulan yang tersebut itu, maka saya yang bertandatangan di bawah ini, menurut kuasa-kuasa yang diberi oleh seksyen 100, Kanun Tanah Negara, akan mengisytiharkan dengan jalan perintah tanah yang berkenaan itu dirampas dan menjadi hak Pihak Berkuasa Negeri.

JADUAL TANAH DAN HUTANG-HUTANG

(1)	(2)	(3)	(4)	(5)	(6)	(7)
Jenis dan No. Hakmilik	No. Lot/ P.T.	Hasil tahun ini	Hutang dari tahun-tahun yang lepas	dll. yang dikenakan sebagai hasil	Bayaran Bayaran-bayaran terhutang	Jumlah kena dibayar
03 Kluang	01		(2010-2016)	Notis 6A	Denda Lewat	
03 Kluang	Lot	RM238.00	RM1,666.00	RM20.00	RM382.00	RM2,306.00
02 G.N.	00030907					
00391237						

Keluasan Tanah: 153 meter persegi.

Syarat Nyata: Bangunan (Kedai).

Bertarikh 1 Ogos 2017
[PTDK 03/03/05/0500/0058/2017]
Penyampaian Ganti.

*Pentadbir Tanah
Kluang*

No. 3962.

(Seksyen 97 dan 98)

NOTIS TUNTUTAN: HASIL TERHUTANG

Kepada Wee Yock Lee tuan punya tanah tersebut dalam ruangan satu dan dua dalam Jadual di bawah ini.

Bahawasanya hasil yang dikenakan bagi tanah yang tersebut dan yang kena dibayar bagi tahun ini telah tidak dibayar dan adalah terhutang mulai dari 1 Jun 2010.

Tuan adalah dengan ini dikehendaki, dalam tempoh tiga bulan dari tarikh notis ini disampaikan, supaya membayar di Pejabat Tanah daerah ini di Kluang segala wang yang sekarang ini kena dibayar sebagaimana yang tercatat dalam ruangan tiga hingga enam dalam Jadual itu dan yang dijumlahkan dalam ruangan akhirnya.

Dan lagi adalah diberi notis bahawa, jika jumlah daripada jumlah yang dinyatakan di ruangan akhir itu tidak dibayar dengan sepenuhnya dalam tempoh tiga bulan yang tersebut itu, maka saya yang bertandatangan di bawah ini, menurut kuasa-kuasa yang diberi oleh seksyen 100, Kanun Tanah Negara, akan mengisytiharkan dengan jalan perintah tanah yang berkenaan itu dirampas dan menjadi hak Pihak Berkuasa Negeri.

JADUAL TANAH DAN HUTANG-HUTANG

(1)	(2)	(3)	(4)	(5)	(6)	(7)
Jenis dan No. Hakmilik	No. Lot/ P.T.	Hasil tahun ini	Hutang dari tahun- tahun yang lepas (2010-2016)	dll. yang dikenakan sebagai hasil Notis 6A	Bayaran- bayaran terhutang Denda Lewat	Jumlah kena dibayar
03 Kluang 03 Kluang 02 G.N. 00061700	01 Lot 00038777	RM1,200.00	RM8,400.00	RM20.00	RM1,920.00	RM11,540.00

Keluasan Tanah: 186 meter persegi.

Syarat Nyata: Perusahaan/Perindustrian (Kilang).

Bertarikh 1 Ogos 2017

[PTDK 03/03/05/0500/0059/2017]

Penyampaian Ganti.

*Pentadbir Tanah
Kluang*

No. 3963.

(Seksyen 97 dan 98)

NOTIS TUNTUTAN: HASIL TERHUTANG

Kepada Mamad bin Said tuan punya tanah tersebut dalam ruangan satu dan dua dalam Jadual di bawah ini.

Bahawasanya hasil yang dikenakan bagi tanah yang tersebut dan yang kena dibayar bagi tahun ini telah tidak dibayar dan adalah terhutang mulai dari 1 Jun 1994.

Tuan adalah dengan ini dikehendaki, dalam tempoh tiga bulan dari tarikh notis ini disampaikan, supaya membayar di Pejabat Tanah daerah ini di Kluang segala wang yang sekarang ini kena dibayar sebagaimana yang tercatat dalam ruangan tiga hingga enam dalam Jadual itu dan yang dijumlahkan dalam ruangan akhirnya.

Dan lagi adalah diberi notis bahawa, jika jumlah daripada jumlah yang dinyatakan di ruangan akhir itu tidak dibayar dengan sepenuhnya dalam tempoh tiga bulan yang tersebut itu, maka saya yang bertandatangan di bawah ini, menurut kuasa-kuasa yang diberi oleh seksyen 100, Kanun Tanah Negara, akan mengisytiharkan dengan jalan perintah tanah yang berkenaan itu dirampas dan menjadi hak Pihak Berkuasa Negeri.

JADUAL TANAH DAN HUTANG-HUTANG

(1)	(2)	(3)	(4)	(5)	(6)	(7)
Jenis dan No. Hakmilik	No. Lot/ P.T.	Hasil tahun ini	Hutang dari tahun-tahun yang lepas	dll. yang dikenakan sebagai hasil	Bayaran Bayaran-bayaran terhutang	Jumlah kena dibayar
03 Kluang	04		(1994-2016)	Notis 6A	Denda Lewat	
03 Kluang	P.T.D.	RM54.00	RM1,044.00	RM20.00	RM220.00	RM1,338.00
08 H.S.(D)	00009539					
00029262						

Keluasan Tanah: 585.2891 meter persegi.

Syarat Nyata: Bangunan (Rumah).

Bertarikh 1 Ogos 2017
[PTDK 03/03/05/0500/0061/2017]
Penyampaian Ganti.

*Pentadbir Tanah
Kluang*

No. 3964.

(Seksyen 97 dan 98)

NOTIS TUNTUTAN: HASIL TERHUTANG

Kepada Abdul Hamid bin Jais tuan punya tanah tersebut dalam ruangan satu dan dua dalam Jadual di bawah ini.

Bahawasanya hasil yang dikenakan bagi tanah yang tersebut dan yang kena dibayar bagi tahun ini telah tidak dibayar dan adalah terhutang mulai dari 1 Jun 1984.

Tuan adalah dengan ini dikehendaki, dalam tempoh tiga bulan dari tarikh notis ini disampaikan, supaya membayar di Pejabat Tanah daerah ini di Kluang segala wang yang sekarang ini kena dibayar sebagaimana yang tercatat dalam ruangan tiga hingga enam dalam Jadual itu dan yang dijumlahkan dalam ruangan akhirnya.

Dan lagi adalah diberi notis bahawa, jika jumlah daripada jumlah yang dinyatakan di ruangan akhir itu tidak dibayar dengan sepenuhnya dalam tempoh tiga bulan yang tersebut itu, maka saya yang bertandatangan di bawah ini, menurut kuasa-kuasa yang diberi oleh seksyen 100, Kanun Tanah Negara, akan mengisytiharkan dengan jalan perintah tanah yang berkenaan itu dirampas dan menjadi hak Pihak Berkuasa Negeri.

JADUAL TANAH DAN HUTANG-HUTANG

(1)	(2)	(3)	(4)	(5)	(6)	(7)
Jenis dan No. Hakmilik	No. Lot/ P.T.	Hasil tahun ini	Hutang dari tahun-tahun yang lepas	dll. yang dikenakan sebagai hasil	Bayaran-bayaran bayaran terhutang	Jumlah kena dibayar
03 Kluang	01		(1984-2016)	Notis 6A	Denda Lewat	
03 Kluang	Lot	RM54.00	RM1,272.00	RM20.00	RM266.00	RM1,612.00
08 H.S.(D)	00007652					
00004893						

Keluasan Tanah: 556.4427 meter persegi.

Syarat Nyata: Bangunan (Rumah).

Bertarikh 1 Ogos 2017

[PTDK 03/03/05/0500/0063/2017]

Penyampaian Ganti.

*Pentadbir Tanah
Kluang*

No. 3965.

(Seksyen 97 dan 98)

NOTIS TUNTUTAN: HASIL TERHUTANG

Kepada Md. Yusof bin Haji Akip tuan punya tanah tersebut dalam ruangan satu dan dua dalam Jadual di bawah ini.

Bahawasanya hasil yang dikenakan bagi tanah yang tersebut dan yang kena dibayar bagi tahun ini telah tidak dibayar dan adalah terhutang mulai dari 1 Jun 1992.

Tuan adalah dengan ini dikehendaki, dalam tempoh tiga bulan dari tarikh notis ini disampaikan, supaya membayar di Pejabat Tanah daerah ini di Kluang segala wang yang sekarang ini kena dibayar sebagaimana yang tercatat dalam ruangan tiga hingga enam dalam Jadual itu dan yang dijumlahkan dalam ruangan akhirnya.

Dan lagi adalah diberi notis bahawa, jika jumlah daripada jumlah yang dinyatakan di ruangan akhir itu tidak dibayar dengan sepenuhnya dalam tempoh tiga bulan yang tersebut itu, maka saya yang bertandatangan di bawah ini, menurut kuasa-kuasa yang diberi oleh seksyen 100, Kanun Tanah Negara, akan mengisytiharkan dengan jalan perintah tanah yang berkenaan itu dirampas dan menjadi hak Pihak Berkuasa Negeri.

JADUAL TANAH DAN HUTANG-HUTANG

(1)	(2)	(3)	(4)	(5)	(6)	(7)
Jenis dan No. Hakmilik	No. Lot/ P.T.	Hasil tahun ini	Hutang dari tahun-tahun yang lepas	dll. yang dikenakan sebagai hasil	Bayaran Bayaran-bayaran terhutang	Jumlah kena dibayar
03 Kluang	01		(1992-2016)	Notis 6A	Denda Lewat	
03 Kluang	Lot	RM54.00	RM1,080.00	RM20.00	RM227.00	RM1,381.00
08 H.S.(D)	00007534					
	00004918					

Keluasan Tanah: 556.4427 meter persegi.

Syarat Nyata: Bangunan (Rumah).

Bertarikh 1 Ogos 2017

[PTDK 03/03/05/0500/0064/2017]

Penyampaian Ganti.

*Pentadbir Tanah
Kluang*

No. 3966.

(Seksyen 97 dan 98)

NOTIS TUNTUTAN: HASIL TERHUTANG

Kepada Suily Motor (Kluang) Sdn. Bhd. tuan punya tanah tersebut dalam ruangan satu dan dua dalam Jadual di bawah ini.

Bahawasanya hasil yang dikenakan bagi tanah yang tersebut dan yang kena dibayar bagi tahun ini telah tidak dibayar dan adalah terhutang mulai dari 1 Jun 2015.

Tuan adalah dengan ini dikehendaki, dalam tempoh tiga bulan dari tarikh notis ini disampaikan, supaya membayar di Pejabat Tanah daerah ini di Kluang segala wang yang sekarang ini kena dibayar sebagaimana yang tercatat dalam ruangan tiga hingga enam dalam Jadual itu dan yang dijumlahkan dalam ruangan akhirnya.

Dan lagi adalah diberi notis bahawa, jika jumlah daripada jumlah yang dinyatakan di ruangan akhir itu tidak dibayar dengan sepenuhnya dalam tempoh tiga bulan yang tersebut itu, maka saya yang bertandatangan di bawah ini, menurut kuasa-kuasa yang diberi oleh seksyen 100, Kanun Tanah Negara, akan mengisytiharkan dengan jalan perintah tanah yang berkenaan itu dirampas dan menjadi hak Pihak Berkuasa Negeri.

JADUAL TANAH DAN HUTANG-HUTANG

(1)	(2)	(3)	(4)	(5)	(6)	(7)
Jenis dan No. Hakmilik	No. Lot/ P.T.	Hasil tahun ini	Hutang dari tahun-tahun yang lepas	dll. yang dikenakan sebagai hasil	Bayaran-bayaran bayaran terhutang	Jumlah kena dibayar
03 Kluang	01		(2015-2016)	Notis 6A	Denda Lewat	
03 Kluang	Lot	RM1,200.00	RM2,400.00	RM20.00	RM720.00	RM4,340.00
02 G.N.	00038929					
00061776						

Keluasan Tanah: 186 meter persegi.

Syarat Nyata: Perusahaan/Perindustrian (Kilang).

Bertarikh 1 Ogos 2017

[PTDK 03/03/05/0500/0066/2017]

Penyampaian Ganti.

*Pentadbir Tanah
Kluang*

No. 3967.

(Seksyen 97 dan 98)

NOTIS TUNTUTAN: HASIL TERHUTANG

Kepada Parrigold (M) Sdn. Bhd. tuan punya tanah tersebut dalam ruangan satu dan dua dalam Jadual di bawah ini.

Bahawasanya hasil yang dikenakan bagi tanah yang tersebut dan yang kena dibayar bagi tahun ini telah tidak dibayar dan adalah terhutang mulai dari 1 Jun 2015.

Tuan adalah dengan ini dikehendaki, dalam tempoh tiga bulan dari tarikh notis ini disampaikan, supaya membayar di Pejabat Tanah daerah ini di Pontian segala wang yang sekarang ini kena dibayar sebagaimana yang tercatat dalam ruangan tiga hingga enam dalam Jadual itu dan yang dijumlahkan dalam ruangan akhirnya.

Dan lagi adalah diberi notis bahawa, jika jumlah daripada jumlah yang dinyatakan di ruangan akhir itu tidak dibayar dengan sepenuhnya dalam tempoh tiga bulan yang tersebut itu, maka saya yang bertandatangan di bawah ini, menurut kuasa-kuasa yang diberi oleh seksyen 100, Kanun Tanah Negara, akan mengisytiharkan dengan jalan perintah tanah yang berkenaan itu dirampas dan menjadi hak Pihak Berkuasa Negeri.

JADUAL TANAH DAN HUTANG-HUTANG

(1)	(2)	(3)	(4)	(5)	(6)	(7)
Jenis dan No. Hakmilik	No. Lot/ P.T.	Hasil tahun ini	Hutang dari tahun-tahun yang lepas	Bayaran dll. yang dikenakan sebagai hasil	Bayaran-bayaran terhutang	Jumlah kena dibayar
07 Pontian	01		(2015-2016)	Notis 6A	Denda Lewat	
05 Jeram Batu	Lot	RM3,080.00	RM6,160.00	RM20.00	RM1,848.00	RM11,108.00
15 MK.G	00001036					
00001356						

Luas: 2.1473 hektar.

Syarat: Perusahaan/Perindustrian (Industri Ringan).

Bertarikh 11 Jun 2017
[PTD.P 14/05/2017(01)]
Penyampaian Ganti.

*Pentadbir Tanah
Pontian*

No. 3968.

(Seksyen 97 dan 98)

NOTIS TUNTUTAN: HASIL TERHUTANG

Kepada Mohamad Taib bin Ahmad, Kunok bin Abdullah, Chew King Ann dan Charupik binte Samudah tuan punya tanah tersebut dalam ruangan satu dan dua dalam Jadual di bawah ini.

Bahawasanya hasil yang dikenakan bagi tanah yang tersebut dan yang kena dibayar bagi tahun ini telah tidak dibayar dan adalah terhutang mulai dari 1 Jun 2000.

Tuan-puan adalah dengan ini dikehendaki, dalam tempoh tiga bulan dari tarikh notis ini disampaikan, supaya membayar di Pejabat Tanah daerah ini di Pontian segala wang yang sekarang ini kena dibayar sebagaimana yang tercatat dalam ruangan tiga hingga enam dalam Jadual itu dan yang dijumlahkan dalam ruangan akhirnya.

Dan lagi adalah diberi notis bahawa, jika jumlah daripada jumlah yang dinyatakan di ruangan akhir itu tidak dibayar dengan sepenuhnya dalam tempoh tiga bulan yang tersebut itu, maka saya yang bertandatangan di bawah ini, menurut kuasa-kuasa yang diberi oleh seksyen 100, Kanun Tanah Negara, akan mengisytiharkan dengan jalan perintah tanah yang berkenaan itu dirampas dan menjadi hak Pihak Berkuasa Negeri.

JADUAL TANAH DAN HUTANG-HUTANG

(1)	(2)	(3)	(4)	(5)	(6)	(7)
Jenis dan No. Hakmilik	No. Lot/ P.T.	Hasil tahun ini	Hutang dari tahun-tahun yang lepas	Bayaran dll. yang dikenakan sebagai hasil	Bayaran-bayaran terhutang	Jumlah kena dibayar
07 Pontian	01		(2000-2016)	Notis 6A	Denda Lewat	
05 Jeram Batu	Lot	RM765.00	RM11,840.00	RM20.00	RM2,521.00	RM15,146.00
02 G.N.	00001831					
00257157						

Luas: 165414.9938 meter persegi.

Syarat: Tiada.

Bertarikh 11 Jun 2017
[PTD.P 14/05/2017(02)]
Penyampaian Ganti.

*Pentadbir Tanah
Pontian*

No. 3969.

(Seksyen 97 dan 98)

NOTIS TUNTUTAN: HASIL TERHUTANG

Kepada Jowan Properties Sdn. Bhd. tuan punya tanah tersebut dalam ruangan satu dan dua dalam Jadual di bawah ini.

Bahawasanya hasil yang dikenakan bagi tanah yang tersebut dan yang kena dibayar bagi tahun ini telah tidak dibayar dan adalah terhutang mulai dari 1 Jun 1998.

Tuan adalah dengan ini dikehendaki, dalam tempoh tiga bulan dari tarikh notis ini disampaikan, supaya membayar di Pejabat Tanah daerah ini di Pontian segala wang yang sekarang ini kena dibayar sebagaimana yang tercatat dalam ruangan tiga hingga enam dalam Jadual itu dan yang dijumlahkan dalam ruangan akhirnya.

Dan lagi adalah diberi notis bahawa, jika jumlah daripada jumlah yang dinyatakan di ruangan akhir itu tidak dibayar dengan sepenuhnya dalam tempoh tiga bulan yang tersebut itu, maka saya yang bertandatangan di bawah ini, menurut kuasa-kuasa yang diberi oleh seksyen 100, Kanun Tanah Negara, akan mengisytiharkan dengan jalan perintah tanah yang berkenaan itu dirampas dan menjadi hak Pihak Berkuasa Negeri.

JADUAL TANAH DAN HUTANG-HUTANG

(1)	(2)	(3)	(4)	(5)	(6)	(7)
Jenis dan No. Hakmilik	No. Lot/ P.T.	Hasil tahun ini	Hutang dari tahun-tahun yang lepas	Bayaran dll. yang dikenakan sebagai hasil	Bayaran-bayaran terhutang	Jumlah kena dibayar
07 Pontian	01		(1998-2016)	Notis 6A	Denda Lewat	
07 Pontian	Lot	RM966.00	RM18,782.00	RM20.00	RM3,951.00	RM23,719.00
02 G.N. 00495181	00008905					

Luas: 2009 meter persegi.

Syarat: Bangunan (Gerai).

Bertarikh 11 Jun 2017
[PTD.P 14/07/2017(01)]
Penyampaian Ganti.

*Pentadbir Tanah
Pontian*

No. 3970.

(Seksyen 97 dan 98)

NOTIS TUNTUTAN: HASIL TERHUTANG

Kepada Lee Ling Chai dan Lee Bak Sia tuan punya tanah tersebut dalam ruangan satu dan dua dalam Jadual di bawah ini.

Bahawasanya hasil yang dikenakan bagi tanah yang tersebut dan yang kena dibayar bagi tahun ini telah tidak dibayar dan adalah terhutang mulai dari 1 Jun 1990.

Tuan-tuan adalah dengan ini dikehendaki, dalam tempoh tiga bulan dari tarikh notis ini disampaikan, supaya membayar di Pejabat Tanah daerah ini di Pontian segala wang yang sekarang ini kena dibayar sebagaimana yang tercatat dalam ruangan tiga hingga enam dalam Jadual itu dan yang dijumlahkan dalam ruangan akhirnya.

Dan lagi adalah diberi notis bahawa, jika jumlah daripada jumlah yang dinyatakan di ruangan akhir itu tidak dibayar dengan sepenuhnya dalam tempoh tiga bulan yang tersebut itu, maka saya yang bertandatangan di bawah ini, menurut kuasa-kuasa yang diberi oleh seksyen 100, Kanun Tanah Negara, akan mengisytiharkan dengan jalan perintah tanah yang berkenaan itu dirampas dan menjadi hak Pihak Berkuasa Negeri.

JADUAL TANAH DAN HUTANG-HUTANG

(1)	(2)	(3)	(4)	(5)	(6)	(7)
Jenis dan No. Hakmilik	No. Lot/ P.T.	Hasil tahun ini	Hutang dari tahun-tahun yang lepas	Bayaran dll. yang dikenakan sebagai hasil	Bayaran-bayaran terhutang	Jumlah kena dibayar
07 Pontian	01		(1990-2016)	Notis 6A	Denda Lewat	
08 Rimba Terjun 15 MK.G. 00000827	Lot 00007460	RM245.00	RM5,740.00	RM20.00	RM1,197.00	RM7,202.00

Luas: 401 meter persegi.

Syarat: Bangunan (Pencawang Elektrik).

Bertarikh 11 Jun 2017
[PTD.P 14/08/2017(01)]
Penyampaian Ganti.

*Pentadbir Tanah
Pontian*

No. 3971.

(Seksyen 97 dan 98)

NOTIS TUNTUTAN: HASIL TERHUTANG

Kepada Tan Leong Cheah, Ong Kim Lok, Chen Shing Shen, Gan Bok Goh, Evergreen Plantation Ltd, Tan Ching Choon, Prosperity Realty Limited, Ong Kong Eng dan Tan Say Soo tuan punya tanah tersebut dalam ruangan satu dan dua dalam Jadual di bawah ini.

Bahawasanya hasil yang dikenakan bagi tanah yang tersebut dan yang kena dibayar bagi tahun ini telah tidak dibayar dan adalah terhutang mulai dari 1 Jun 1997.

Tuan-tuan adalah dengan ini dikehendaki, dalam tempoh tiga bulan dari tarikh notis ini disampaikan, supaya membayar di Pejabat Tanah Segamat segala wang yang sekarang ini kena bayar sebagaimana yang tercatat dalam ruangan tiga hingga enam dalam Jadual di bawah ini dan yang dijumlahkan dalam ruangan akhirnya.

Dan lagi adalah diberi notis bahawa, jika jumlah daripada jumlah yang dinyatakan di ruangan akhir itu tidak dibayar dengan sepenuhnya dalam tempoh tiga bulan yang tersebut itu, maka saya yang bertandatangan di bawah ini, menurut kuasa-kuasa yang diberi oleh seksyen 100, Kanun Tanah Negara, akan mengisytiharkan dengan jalan perintah tanah yang berkenaan itu dirampas dan menjadi hak Pihak Berkuasa Negeri.

JADUAL TANAH DAN HUTANG-HUTANG

(1)	(2)	(3)	(4)	(5)	(6)	(7)
Jenis dan No. Hakmilik	No. Lot/ P.T.	Hasil tahun ini	Hutang dari tahun-tahun yang lepas	Bayaran dll. yang dikenakan sebagai hasil	Bayaran-bayaran terhutang	Jumlah kena dibayar
08 Segamat	01		(1997-2016)	Notis 6A	Denda Lewat	
07 Jementah	Lot	RM140.00	RM2,384.00	RM20.00	RM505.00	RM3,049.00
02 G.N.	00003390					
00121264						

Luas: 3.4347 hektar.

Syarat: Kelapa Sawit.

Kategori: Pertanian.

Bertarikh 24 Julai 2017

[PTDS.(HT) 2006/FOL (242)]

Penyampaian Ganti.

*Pentadbir Tanah
Segamat*

TAMBAHAN

Kepada Tan Seng Chee, Lim Boon Hock, Tan Hong Chong dan Gan Cheng Leong pemegang gadai/pemegang pajak/pemegang pajak kecil/penyewa/pemegang lien/pengkaveat/pemegang isemen.

Sekiranya tuan-tuan ada sebab mempercayai bahawa tuan punya bagi tanah yang dijadualkan di atas itu dan yang atasnya tuan-tuan ada hak mempunyai atau menuntut sesuatu kepentingan akan mungkir daripada membayar wang-wang yang sekarang ini ditetapkan sebagai kena dibayar berkenaan dengannya maka tuan-tuan boleh mengelakkan tanah itu daripada dirampas dengan membayar sepenuhnya kepada Pentadbir Tanah, dalam tempoh yang dinyatakan itu, jumlah wang yang kena dibayar berkenaan dengan tahun itu.

Dan lagi adalah diberi notis bahawa (dengan tidak melemahkan apa-apa hak di bawah seksyen itu untuk mendakwa tuan punya itu secara terus) menurut kuasa peruntukan-peruntukan seksyen 98, Kanun Tanah Negara, hak-hak istimewa bagi mendapat balik bayaran-bayaran adalah seperti berikut:

- (a) apa-apa wang yang dibayar oleh pemegang gadai hendaklah ditambahkan kepada bayaran pertama yang kena dibayar kemudian daripadanya atas gadaian itu;
- (b) apa-apa wang yang dibayar oleh pemajak, pemajak kecil ataupun penyewa boleh didapatkan balik dengan memotong jumlah wang itu daripada apa-apa sewa yang ia kena membayar pada masa itu atau kemudian daripada itu kepada tuan punya tanah itu atau kepada sesiapa yang daripadanya tanah itu dipegang;
- (c) seseorang pemajak, pemajak kecil atau penyewa yang menanggung apa-apa tanggungan tambahan atau apa-apa potongan menurut seksyen itu boleh mendapat balik jumlah wang yang ditanggung atau dipotong itu dengan membuat potongan sejumlah itu juga daripada jumlah bayaran sewa yang kena dibayar olehnya.

Bertarikh 24 Julai 2017

*Pentadbir Tanah
Segamat*

No. 3972.

(Seksyen 97 dan 98)

NOTIS TUNTUTAN: HASIL TERHUTANG

Kepada Chen Shing Shen, Evergreen Plantation Limited, Gan Bok Goh, Ong Kim Lok, Ong Kong Eng, Prosperity Realty Limited, Tan Ching Choon, Tan Leong Cheah dan Tan Say Soo tuan punya tanah tersebut dalam ruangan satu dan dua dalam Jadual di bawah ini.

Bahawasanya hasil yang dikenakan bagi tanah yang tersebut dan yang kena dibayar bagi tahun ini telah tidak dibayar dan adalah terhutang mulai dari 1 Jun 1997.

Tuan-tuan adalah dengan ini dikehendaki, dalam tempoh tiga bulan dari tarikh notis ini disampaikan, supaya membayar di Pejabat Tanah Segamat segala wang yang sekarang ini kena bayar sebagaimana yang tercatat dalam ruangan tiga hingga enam dalam Jadual di bawah ini dan yang dijumlahkan dalam ruangan akhirnya.

Dan lagi adalah diberi notis bahawa, jika jumlah daripada jumlah yang dinyatakan di ruangan akhir itu tidak dibayar dengan sepenuhnya dalam tempoh tiga bulan yang tersebut itu, maka saya yang bertandatangan di bawah ini, menurut kuasa-kuasa yang diberi oleh seksyen 100, Kanun Tanah Negara, akan mengisytiharkan dengan jalan perintah tanah yang berkenaan itu dirampas dan menjadi hak Pihak Berkuasa Negeri.

JADUAL TANAH DAN HUTANG-HUTANG

(1)	(2)	(3)	(4)	(5)	(6)	(7)
Jenis dan No. Hakmilik	No. Lot/ P.T.	Hasil tahun ini	Hutang dari tahun-tahun yang lepas	Bayaran dll. yang dikenakan sebagai hasil	Bayaran-bayaran terhutang	Jumlah kena dibayar
08 Segamat	01		(1997-2016)	Notis 6A	Denda Lewat	
07 Jementah	Lot	RM270.00	RM4,432.00	RM20.00	RM941.00	RM5,663.00
02 G.N.	00003159					
00097301						

Luas: 5.4809 hektar.
Syarat: Kelapa Sawit.
Kategori: Pertanian.

Bertarikh 24 Julai 2017
[PTDS. 08/05/(HT)2012/FOL(144)]
Penyampaian Ganti.

*Pentadbir Tanah
Segamat*

TAMBAHAN

Kepada Lim Boon Hock, Tan Hong Chong, Gan Cheng Leong dan Tan Seng Chee pemegang gadai/pemegang pajak/pemegang pajak kecil/penyewa/pemegang lien/pengkaveat/pemegang isemen.

Sekiranya tuan-tuan ada sebab mempercayai bahawa tuan punya bagi tanah yang dijadualkan di atas itu dan yang atasnya tuan-tuan ada hak mempunyai atau menuntut sesuatu kepentingan akan mungkir daripada membayar wang-wang yang sekarang ini ditetapkan sebagai kena dibayar berkenaan dengannya maka tuan-tuan boleh mengelakkan tanah itu daripada dirampas dengan membayar sepenuhnya kepada Pentadbir Tanah, dalam tempoh yang dinyatakan itu, jumlah wang yang kena dibayar berkenaan dengan tahun itu.

Dan lagi adalah diberi notis bahawa (dengan tidak melemahkan apa-apa hak di bawah seksyen itu untuk mendakwa tuan punya itu secara terus) menurut kuasa peruntukan-peruntukan seksyen 98, Kanun Tanah Negara, hak-hak istimewa bagi mendapat balik bayaran-bayaran adalah seperti berikut:

- (a) apa-apa wang yang dibayar oleh pemegang gadai hendaklah ditambahkan kepada bayaran pertama yang kena dibayar kemudian daripadanya atas gadaian itu;
- (b) apa-apa wang yang dibayar oleh pemajak, pemajak kecil ataupun penyewa boleh didapatkan balik dengan memotong jumlah wang itu daripada apa-apa sewa yang ia kena membayar pada masa itu atau kemudian daripada itu kepada tuan punya tanah itu atau kepada sesiapa yang daripadanya tanah itu dipegang;
- (c) seseorang pemajak, pemajak kecil atau penyewa yang menanggung apa-apa tanggungan tambahan atau apa-apa potongan menurut seksyen itu boleh mendapat balik jumlah wang yang ditanggung atau dipotong itu dengan membuat potongan sejumlah itu juga daripada jumlah bayaran sewa yang kena dibayar olehnya.

Bertarikh 24 Julai 2017

*Pentadbir Tanah
Segamat*

No. 3973.

(Seksyen 97 dan 98)

NOTIS TUNTUTAN: HASIL TERHUTANG

Kepada Am Moy @ Chong Miat Chow tuan punya tanah tersebut dalam ruangan satu dan dua dalam Jadual di bawah ini.

Bahawasanya hasil yang dikenakan bagi tanah yang tersebut dan yang kena dibayar bagi tahun ini telah tidak dibayar dan adalah terhutang mulai dari 1 Jun 2011.

Tuan adalah dengan ini dikehendaki, dalam tempoh tiga bulan dari tarikh notis ini disampaikan, supaya membayar di Pejabat Tanah Segamat segala wang yang sekarang ini kena bayar sebagaimana yang tercatat dalam ruangan tiga hingga enam dalam Jadual di bawah ini dan yang dijumlahkan dalam ruangan akhirnya.

Dan lagi adalah diberi notis bahawa, jika jumlah daripada jumlah yang dinyatakan di ruangan akhir itu tidak dibayar dengan sepenuhnya dalam tempoh tiga bulan yang tersebut itu, maka saya yang bertandatangan di bawah ini, menurut kuasa-kuasa yang diberi oleh seksyen 100, Kanun Tanah Negara, akan mengisytiharkan dengan jalan perintah tanah yang berkenaan itu dirampas dan menjadi hak Pihak Berkuasa Negeri.

JADUAL TANAH DAN HUTANG-HUTANG

(1)	(2)	(3)	(4)	(5)	(6)	(7)
Jenis dan No. Hakmilik	No. Lot/ P.T.	Hasil tahun ini	Hutang dari tahun-tahun yang lepas	Bayaran dll. yang dikenakan sebagai hasil	Bayaran-bayaran terhutang	Jumlah kena dibayar
08 Segamat 11 Sungai Segamat 08 H.S.(D) 00000850	07 M.L.O. 00001658	RM182.00	(2011-2016) RM1,092.00	Notis 6A RM20.00	Denda Lewat RM256.00	RM1,550.00

Luas: 143.0707 meter persegi.

Syarat: Rumah Kedai.

Kategori: Bangunan.

Bertarikh 24 Julai 2017

[PTDS. 08/05/(HT)2017/FOL(2)]

Penyampaian Ganti.

*Pentadbir Tanah
Segamat*

TAMBAHAN

Kepada Chong Leong Man pemegang gadai/pemegang pajak/pemegang pajak kecil/penyewa/pemegang lien/pengkaveat/pemegang isemen.

Sekiranya tuan ada sebab mempercayai bahawa tuan punya bagi tanah yang dijudualkan di atas itu dan yang atasnya tuan ada hak mempunyai atau menuntut sesuatu kepentingan akan mungkir daripada membayar wang-wang yang sekarang ini ditetapkan sebagai kena dibayar berkenaan dengannya maka tuan boleh mengelakkan tanah itu daripada dirampas dengan membayar sepenuhnya kepada Pentadbir Tanah, dalam tempoh yang dinyatakan itu, jumlah wang yang kena dibayar berkenaan dengan tahun itu.

Dan lagi adalah diberi notis bahawa (dengan tidak melemahkan apa-apa hak di bawah seksyen itu untuk mendakwa tuan punya itu secara terus) menurut kuasa peruntukan-peruntukan seksyen 98, Kanun Tanah Negara, hak-hak istimewa bagi mendapat balik bayaran-bayaran adalah seperti berikut:

- (a) apa-apa wang yang dibayar oleh pemegang gadai hendaklah ditambahkan kepada bayaran pertama yang kena dibayar kemudian daripadanya atas gadaian itu;
- (b) apa-apa wang yang dibayar oleh pemajak, pemajak kecil ataupun penyewa boleh didapatkan balik dengan memotong jumlah wang itu daripada apa-apa sewa yang ia kena membayar pada masa itu atau kemudian daripada itu kepada tuan punya tanah itu atau kepada sesiapa yang daripadanya tanah itu dipegang;
- (c) seseorang pemajak, pemajak kecil atau penyewa yang menanggung apa-apa tanggungan tambahan atau apa-apa potongan menurut seksyen itu boleh mendapat balik jumlah wang yang ditanggung atau dipotong itu dengan membuat potongan sejumlah itu juga daripada jumlah bayaran sewa yang kena dibayar olehnya.

Bertarikh 24 Julai 2017

*Pentadbir Tanah
Segamat*

No. 3974.

(Seksyen 97 dan 98)

NOTIS TUNTUTAN: HASIL TERHUTANG

Kepada Chong Soi Fong, Pang Han Pho, Kong Sin, Liew Chang, Pang Long dan Chong Leong tuan punya tanah tersebut dalam ruangan satu dan dua dalam Jadual di bawah ini.

Bahawasanya hasil yang dikenakan bagi tanah yang tersebut dan yang kena dibayar bagi tahun ini telah tidak dibayar dan adalah terhutang mulai dari 1 Jun 2005.

Tuan-tuan adalah dengan ini dikehendaki, dalam tempoh tiga bulan dari tarikh notis ini disampaikan, supaya membayar di Pejabat Tanah Segamat segala wang yang sekarang ini kena bayar sebagaimana yang tercatat dalam ruangan tiga hingga enam dalam Jadual di bawah ini dan yang dijumlahkan dalam ruangan akhirnya.

Dan lagi adalah diberi notis bahawa, jika jumlah daripada jumlah yang dinyatakan di ruangan akhir itu tidak dibayar dengan sepenuhnya dalam tempoh tiga bulan yang tersebut itu, maka saya yang bertandatangan di bawah ini, menurut kuasa-kuasa yang diberi oleh seksyen 100, Kanun Tanah Negara, akan mengisytiharkan dengan jalan perintah tanah yang berkenaan itu dirampas dan menjadi hak Pihak Berkuasa Negeri.

JADUAL TANAH DAN HUTANG-HUTANG

(1)	(2)	(3)	(4)	(5)	(6)	(7)
Jenis dan No. Hakmilik	No. Lot/ P.T.	Hasil tahun ini	Hutang dari tahun-tahun yang lepas	Bayaran dll. yang dikenakan sebagai hasil	Bayaran-bayaran terhutang	Jumlah kena dibayar
08 Segamat 11 Sungai Segamat 17 H.S.(M) 00001045	01 Lot 00004960	RM150.00	(2005-2016) RM1,800.00	Notis 6A RM20.00	Denda Lewat RM390.00	RM2,360.00

Luas: 915.8082 meter persegi.

Syarat: Rumah Kediaman.

Kategori: Bangunan.

Bertarikh 24 Julai 2017

[PTDS. 08/05/(HT)2017/FOL(8)]

Penyampaian Ganti.

*Pentadbir Tanah
Segamat*

No. 3975.

(Seksyen 97 dan 98)

NOTIS TUNTUTAN: HASIL TERHUTANG

Kepada Chong Jze Leong tuan punya tanah tersebut dalam ruangan satu dan dua dalam Jadual di bawah ini.

Bahawasanya hasil yang dikenakan bagi tanah yang tersebut dan yang kena dibayar bagi tahun ini telah tidak dibayar dan adalah terhutang mulai dari 1 Jun 2005.

Tuan adalah dengan ini dikehendaki, dalam tempoh tiga bulan dari tarikh notis ini disampaikan, supaya membayar di Pejabat Tanah Segamat segala wang yang sekarang ini kena bayar sebagaimana yang tercatat dalam ruangan tiga hingga enam dalam Jadual di bawah ini dan yang dijumlahkan dalam ruangan akhirnya.

Dan lagi adalah diberi notis bahawa, jika jumlah daripada jumlah yang dinyatakan di ruangan akhir itu tidak dibayar dengan sepenuhnya dalam tempoh tiga bulan yang tersebut itu, maka saya yang bertandatangan di bawah ini, menurut kuasa-kuasa yang diberi oleh seksyen 100, Kanun Tanah Negara, akan mengisytiharkan dengan jalan perintah tanah yang berkenaan itu dirampas dan menjadi hak Pihak Berkuasa Negeri.

JADUAL TANAH DAN HUTANG-HUTANG

(1)	(2)	(3)	(4)	(5)	(6)	(7)
Jenis dan No. Hakmilik	No. Lot/ P.T.	Hasil tahun ini	Hutang dari tahun- tahun yang lepas	Bayaran dll. yang dikenakan sebagai hasil	Bayaran- bayaran terhutang	Jumlah kena dibayar
08 Segamat 07 Jementah 15 MK.G. 00001413	01 Lot 00000968	RM90.00	(2005-2016) RM1,080.00	Notis 6A RM20.00	Denda Lewat RM234.00	RM1,424.00

Luas: 2.5824 hektar.

Syarat: Getah.

Kategori: Pertanian.

Bertarikh 24 Julai 2017

[PTDS. 08/05/(HT)2017/FOL(9)]

Penyampaian Ganti.

*Pentadbir Tanah
Segamat*

No. 3976.

(Seksyen 97 dan 98)

NOTIS TUNTUTAN: HASIL TERHUTANG

Kepada Chandramohan a/l Machaiah yang beralamat di No. 89, Kampung Baru, Batu Anam, 85100 Segamat tuan punya tanah tersebut dalam ruangan satu dan dua dalam Jadual di bawah ini.

Bahawasanya hasil yang dikenakan bagi tanah yang tersebut dan yang kena dibayar bagi tahun ini telah tidak dibayar dan adalah terhutang mulai dari 1 Jun 1997.

Tuan adalah dengan ini dikehendaki, dalam tempoh tiga bulan dari tarikh notis ini disampaikan, supaya membayar di Pejabat Tanah Segamat segala wang yang sekarang ini kena bayar sebagaimana yang tercatat dalam ruangan tiga hingga enam dalam Jadual di bawah ini dan yang dijumlahkan dalam ruangan akhirnya.

Dan lagi adalah diberi notis bahawa, jika jumlah daripada jumlah yang dinyatakan di ruangan akhir itu tidak dibayar dengan sepenuhnya dalam tempoh tiga bulan yang tersebut itu, maka saya yang bertandatangan di bawah ini, menurut kuasa-kuasa yang diberi oleh seksyen 100, Kanun Tanah Negara, akan mengisytiharkan dengan jalan perintah tanah yang berkenaan itu dirampas dan menjadi hak Pihak Berkuasa Negeri.

JADUAL TANAH DAN HUTANG-HUTANG

(1)	(2)	(3)	(4)	(5)	(6)	(7)
Jenis dan No. Hakmilik	No. Lot/ P.T.	Hasil tahun ini	Hutang dari tahun-tahun yang lepas	Bayaran dll. yang dikenakan sebagai hasil	Bayaran-bayaran terhutang	Jumlah kena dibayar
08 Segamat 40 Bandar Batu Anam 03 P.N. 00005980	01 Lot 00000261	RM105.00	(1997-2016) RM1,876.00	Notis 6A RM20.00	Denda Lewat RM397.00	RM2,398.00

Luas: 613.3516 meter persegi.

Syarat: Rumah Kediaman.

Kategori: Bangunan.

Bertarikh 31 Julai 2017

[PTDS.HASIL(HT) 2007/FOL (248)]

Penyampaian Ganti.

*Pentadbir Tanah
Segamat*

No. 3977.

(Seksyen 97 dan 98)

NOTIS TUNTUTAN: HASIL TERHUTANG

Kepada Wong Sai Kow yang beralamat di No. 64, Taman Hijau, 85000 Segamat, Johor tuan punya tanah tersebut dalam ruangan satu dan dua dalam Jadual di bawah ini.

Bahawasanya hasil yang dikenakan bagi tanah yang tersebut dan yang kena dibayar bagi tahun ini telah tidak dibayar dan adalah terhutang mulai dari 1 Jun 2010.

Tuan adalah dengan ini dikehendaki, dalam tempoh tiga bulan dari tarikh notis ini disampaikan, supaya membayar di Pejabat Tanah Segamat segala wang yang sekarang ini kena bayar sebagaimana yang tercatat dalam ruangan tiga hingga enam dalam Jadual di bawah ini dan yang dijumlahkan dalam ruangan akhirnya.

Dan lagi adalah diberi notis bahawa, jika jumlah daripada jumlah yang dinyatakan di ruangan akhir itu tidak dibayar dengan sepenuhnya dalam tempoh tiga bulan yang tersebut itu, maka saya yang bertandatangan di bawah ini, menurut kuasa-kuasa yang diberi oleh seksyen 100, Kanun Tanah Negara, akan mengisytiharkan dengan jalan perintah tanah yang berkenaan itu dirampas dan menjadi hak Pihak Berkuasa Negeri.

JADUAL TANAH DAN HUTANG-HUTANG

(1)	(2)	(3)	(4)	(5)	(6)	(7)
Jenis dan No. Hakmilik	No. Lot/ P.T.	Hasil tahun ini	Hutang dari tahun-tahun yang lepas	Bayaran dll. yang dikenakan sebagai hasil	Bayaran-bayaran terhutang	Jumlah kena dibayar
08 Segamat 45 Bandar Segamat 02 G.N. 00087221	01 Lot 00000643	RM150.00	(2010-2016) RM1,050.00	Notis 6A RM20.00	Denda Lewat RM240.00	RM1,460.00

Luas: 167.4112 meter persegi.

Syarat: Tanah Di bawah Seksyen 53(3).

Bertarikh 31 Julai 2017

[PTDS. 08/05/(HT) 2017/FOL (6)]

Penyampaian Ganti.

*Pentadbir Tanah
Segamat*

No. 3978.

(Seksyen 130)

NOTIS PERKEMBALIAN TANAH KEPADA KERAJAAN

Bahawasanya, menurut peruntukan-peruntukan seksyen 100, Kanun Tanah Negara, tanah yang dijadualkan di bawah ini telah dengan jalan perintah diisytiharkan dirampas menjadi hak Pihak Berkuasa Negeri.

Notis adalah dengan ini diberi bahawa perampasan itu berkuatkuasa pada hari ini dan bahawa, oleh kerana tanah itu menjadi kepunyaan Pihak Berkuasa Negeri—

- (a) apa-apa jua hakmilik atau kepentingan atas tanah itu yang dahulunya atau yang boleh timbul adalah dipadamkan; dan
- (b) suratan hakmilik yang dikeluarkan bagi tanah itu adalah tidak sah dan boleh dirampas oleh Kerajaan.

JADUAL TANAH YANG DIRAMPAS

Daerah—Segamat. Mukim—Jementah. No. P.T.D.—3080. Jenis dan No. Hakmilik—H.S.(D) 18740. Luas—14.1639 hektar.

Pemilik: Bayujaya Sendirian Berhad.

Syarat: Industri—Industri Sederhana.

Bertarikh 21 Februari 2017
[PTDS. 08/05/(HT)2015/FOL(7)]

*Pentadbir Tanah
Segamat*

No. 3979.

(Seksyen 130)

NOTIS PERKEMBALIAN TANAH KEPADA KERAJAAN

Bahawasanya, menurut peruntukan-peruntukan seksyen 100, Kanun Tanah Negara, tanah yang dijadualkan di bawah ini telah dengan jalan perintah diisytiharkan dirampas menjadi hak Pihak Berkuasa Negeri.

Notis adalah dengan ini diberi bahawa perampasan itu berkuatkuasa pada hari ini dan bahawa, oleh kerana tanah itu menjadi kepunyaan Pihak Berkuasa Negeri—

- (a) apa-apa jua hakmilik atau kepentingan atas tanah itu yang dahulunya atau yang boleh timbul adalah dipadamkan; dan
- (b) suratan hakmilik yang dikeluarkan bagi tanah itu adalah tidak sah dan boleh dirampas oleh Kerajaan.

JADUAL TANAH YANG DIRAMPAS

Daerah—Segamat. Mukim—Jementah. No. P.T.D.—3079. Jenis dan No. Hakmilik—H.S.(D) 18739. Luas—2.0234 hektar.

Pemilik: Bayujaya Sendirian Berhad.

Syarat: Industri—Industri Sederhana.

Bertarikh 21 Februari 2017
[PTDS. 08/05/(HT)2015/FOL(8)]

*Pentadbir Tanah
Segamat*

No. 3980.

(Seksyen 168)

NOTIS MENGENAI CADANGAN HENDAK MENGELUARKAN HAKMILIK
SAMBUNGAN (ATAU SURATAN YANG DIKELUARKAN YANG
BARU SEBAGAI GANTINYA)

Pada menjalankan kuasa yang diberikan oleh seksyen 168, Kanun Tanah Negara, notis adalah dengan ini diberi bahawa adalah dicadangkan hendak mengeluarkan hakmilik sambungan/hendak menggantikan surat hakmilik yang dikeluarkan bagi tanah yang tersebut dalam Jadual di bawah ini kerana sebab-sebab yang berikut:

Hakmilik keluaran telah diakui hilang.

JADUAL

Daerah—Muar. Bandar/Pekan/Mukim—Ayer Hitam. No. Lot—1375 dan 1904. Jenis dan No. Hakmilik—G.M. 235 dan G.M. 242. Luas—2.074 hektar dan 0.7358 hektar.

Bertarikh 12 Julai 2017
[PTDM/4/SHM/107/2016]

MOHD. AMIRZA BIN MISNADI
b.p. Pentadbir Tanah
Muar

No. 3981.

(Seksyen 168)

NOTIS MENGENAI CADANGAN HENDAK MENGELUARKAN HAKMILIK
SAMBUNGAN (ATAU SURATAN YANG DIKELUARKAN YANG
BARU SEBAGAI GANTINYA)

Pada menjalankan kuasa yang diberikan oleh seksyen 168, Kanun Tanah Negara, notis adalah dengan ini diberi bahawa adalah dicadangkan hendak mengeluarkan hakmilik sambungan/hendak menggantikan surat hakmilik yang dikeluarkan bagi tanah yang tersebut dalam Jadual di bawah ini kerana sebab-sebab yang berikut:

Hakmilik keluaran telah diakui hilang.

JADUAL

Daerah—Muar. Bandar/Pekan/Mukim—Bandar. No. Lot—2750. Jenis dan No. Hakmilik—G.M. 2283. Luas—0.2908 hektar.

Bertarikh 12 Julai 2017
[PTDM/4/SHM/68/2017]

MOHD. AMIRZA BIN MISNADI
b.p. Pentadbir Tanah
Muar

No. 3982.

(Seksyen 168)

NOTIS MENGENAI CADANGAN HENDAK MENGELUARKAN HAKMILIK
SAMBUNGAN (ATAU SURATAN YANG DIKELUARKAN YANG
BARU SEBAGAI GANTINYA)

Pada menjalankan kuasa yang diberikan oleh seksyen 168, Kanun Tanah Negara, notis adalah dengan ini diberi bahawa adalah dicadangkan hendak mengeluarkan hakmilik sambungan/hendak menggantikan surat hakmilik yang dikeluarkan bagi tanah yang tersebut dalam Jadual di bawah ini kerana sebab-sebab yang berikut:

Hakmilik keluaran telah diakui hilang.

JADUAL

Daerah—Muar. Bandar/Pekan/Mukim—Jalan Bakri. No. Lot—723. Jenis dan No. Hakmilik—G.M. 1756. Luas—0.2782 hektar.

Bertarikh 12 Julai 2017
[PTDM/4/SHM/73/2017]

MOHD. AMIRZA BIN MISNADI
b.p. Pentadbir Tanah
Muar

No. 3983.

(Seksyen 168)

NOTIS MENGENAI CADANGAN HENDAK MENGELUARKAN HAKMILIK
SAMBUNGAN (ATAU SURATAN YANG DIKELUARKAN YANG
BARU SEBAGAI GANTINYA)

Pada menjalankan kuasa yang diberikan oleh seksyen 168, Kanun Tanah Negara, notis adalah dengan ini diberi bahawa adalah dicadangkan hendak mengeluarkan hakmilik sambungan/hendak menggantikan surat hakmilik yang dikeluarkan bagi tanah yang tersebut dalam Jadual di bawah ini kerana sebab-sebab yang berikut:

Hakmilik keluaran telah diakui hilang.

JADUAL

Daerah—Muar. Bandar/Pekan/Mukim—Jorak. No. P.T.D.—6365. Jenis dan No. Hakmilik—H.S.(M) 1129. Luas—705.7209 meter persegi.

Bertarikh 12 Julai 2017
[PTDM/4/SHM/89/2017]

MOHD. AMIRZA BIN MISNADI
b.p. Pentadbir Tanah
Muar

No. 3984.

(Seksyen 168)

NOTIS MENGENAI CADANGAN HENDAK MENGELUARKAN HAKMILIK
SAMBUNGAN (ATAU SURATAN YANG DIKELUARKAN YANG
BARU SEBAGAI GANTINYA)

Pada menjalankan kuasa yang diberikan oleh seksyen 168, Kanun Tanah Negara, notis adalah dengan ini diberi bahawa adalah dicadangkan hendak mengeluarkan hakmilik sambungan/hendak menggantikan surat hakmilik yang dikeluarkan bagi tanah yang tersebut dalam Jadual di bawah ini kerana sebab-sebab yang berikut:

Hakmilik keluaran telah diakui hilang.

JADUAL

Daerah—Muar. Bandar/Pekan/Mukim—Sungai Raya. No. Lot—1185 dan 1237. Jenis dan No. Hakmilik—G.M. 1079 dan G.M. 2261. Luas—1.4012 hektar dan 1.3076 hektar.

Daerah—Muar. Bandar/Pekan/Mukim—Sungai Terap. No. Lot—3423. Jenis dan No. Hakmilik—G.M. 1443. Luas—1.2571 hektar.

Bertarikh 12 Julai 2017
[PTDM/4/SHM/90/2017]

MOHD. AMIRZA BIN MISNADI
*b.p. Pentadbir Tanah
Muar*

No. 3985.

(Seksyen 168)

NOTIS MENGENAI CADANGAN HENDAK MENGELUARKAN HAKMILIK
SAMBUNGAN (ATAU SURATAN YANG DIKELUARKAN YANG
BARU SEBAGAI GANTINYA)

Pada menjalankan kuasa yang diberikan oleh seksyen 168, Kanun Tanah Negara, notis adalah dengan ini diberi bahawa adalah dicadangkan hendak mengeluarkan hakmilik sambungan/hendak menggantikan surat hakmilik yang dikeluarkan bagi tanah yang tersebut dalam Jadual di bawah ini kerana sebab-sebab yang berikut:

Hakmilik keluaran telah diakui hilang.

JADUAL

Daerah—Muar. Bandar/Pekan/Mukim—Jorak. No. Lot—4475. Jenis dan No. Hakmilik—H.S.(M) 618. Luas—0.8296 hektar.

Bertarikh 12 Julai 2017
[PTDM/4/SHM/91/2017]

MOHD. AMIRZA BIN MISNADI
*b.p. Pentadbir Tanah
Muar*

No. 3986.

(Seksyen 168)

NOTIS MENGENAI CADANGAN HENDAK MENGELUARKAN HAKMILIK
SAMBUNGAN (ATAU SURATAN YANG DIKELUARKAN YANG
BARU SEBAGAI GANTINYA)

Pada menjalankan kuasa yang diberikan oleh seksyen 168, Kanun Tanah Negara, notis adalah dengan ini diberi bahawa adalah dicadangkan hendak mengeluarkan hakmilik sambungan/hendak menggantikan surat hakmilik yang dikeluarkan bagi tanah yang tersebut dalam Jadual di bawah ini kerana sebab-sebab yang berikut:

Hakmilik keluaran telah diakui hilang.

JADUAL

Daerah—Muar. Bandar/Pekan/Mukim—Sungai Balang. No. P.T.D.—6927.
Jenis dan No. Hakmilik—H.S.(M) 597. Luas—0.9205 hektar.

Bertarikh 12 Julai 2017
[PTDM/4/SHM/92/2017]

MOHD. AMIRZA BIN MISNADI
*b.p. Pentadbir Tanah
Muar*

No. 3987.

(Seksyen 168)

NOTIS MENGENAI CADANGAN HENDAK MENGELUARKAN HAKMILIK
SAMBUNGAN (ATAU SURATAN YANG DIKELUARKAN YANG
BARU SEBAGAI GANTINYA)

Pada menjalankan kuasa yang diberikan oleh seksyen 168, Kanun Tanah Negara, notis adalah dengan ini diberi bahawa adalah dicadangkan hendak mengeluarkan hakmilik sambungan bagi tanah yang tersebut dalam Jadual di bawah ini kerana sebab-sebab yang berikut:

Bahawa Kiew Siew Giong (K.P. 691022-08-5662/A1378155) adalah pemilik berdaftar yang beralamat di No. 104, Jalan Keris 9, Taman Puteri Wangsa, 81800 Ulu Tiram, Johor melaporkan bahawa hakmilik yang berjadual di bawah telah diakui hilang dalam simpanan.

JADUAL

Negeri—Johor. Mukim—Tebrau. No. Lot—16244. Jenis dan No. Hakmilik—
Geran 278433. Luas—143 meter persegi.

Bertarikh 16 Julai 2017
[(4)dlm.PTG(D) 5/2017-180]

DEWI ADHARINA BINTI MOHD. YUNUS
*Pendaftar Hakmilik Tanah
Johor*

No. 3988.

(Seksyen 168)

NOTIS MENGENAI CADANGAN HENDAK MENGELUARKAN HAKMILIK
SAMBUNGAN (ATAU SURATAN YANG DIKELUARKAN YANG
BARU SEBAGAI GANTINYA)

Pada menjalankan kuasa yang diberikan oleh seksyen 168, Kanun Tanah Negara, notis adalah dengan ini diberi bahawa adalah dicadangkan hendak mengeluarkan hakmilik sambungan bagi tanah yang tersebut dalam Jadual di bawah ini kerana sebab-sebab yang berikut:

Bahawa Chew Wee Hong (K.P. 820818-01-6599) dan Koh Siew Tin (K.P. 590329-01-5332/5566417) kedua-dua adalah pemilik berdaftar yang beralamat di No. 18, Jalan Perwira 1, Taman Perwira Jaya, 86000 Kluang, Johor melaporkan bahawa hakmilik yang berjadual di bawah telah diakui hilang dalam simpanan.

JADUAL

Negeri—Johor. Mukim—Kluang. No. P.T.D.—59173. Jenis dan No. Hakmilik—H.S.(D) 48361. Luas—143.0792 meter persegi.

Bertarikh 16 Julai 2017
[(4)d/m.PTG(D) 5/2017-181]

DEWI ADHARINA BINTI MOHD. YUNUS
*Pendaftar Hakmilik Tanah
Johor*

No. 3989.

(Seksyen 168)

NOTIS MENGENAI CADANGAN HENDAK MENGELUARKAN HAKMILIK
SAMBUNGAN (ATAU SURATAN YANG DIKELUARKAN YANG
BARU SEBAGAI GANTINYA)

Pada menjalankan kuasa yang diberikan oleh seksyen 168, Kanun Tanah Negara, notis adalah dengan ini diberi bahawa adalah dicadangkan hendak mengeluarkan hakmilik sambungan bagi tanah yang tersebut dalam Jadual di bawah ini kerana sebab-sebab yang berikut:

Bahawa Lee Koon Yang (K.P. 581228-01-5179/5529266) dan Lee Kun Dak @ Lee Chin Nam (K.P. 500214-01-5461/2341845) kedua-dua adalah pemilik berdaftar yang beralamat di No. 26, Jalan Rumbia 72, Taman Daya, 81100 Johor Bahru, Johor melaporkan bahawa hakmilik yang berjadual di bawah telah diakui hilang dalam simpanan.

JADUAL

Negeri—Johor. Mukim—Pulai. No. M.L.O.—3588. Jenis dan No. Hakmilik—H.S.(D) 9668. Luas—179.8602 meter persegi.

Bertarikh 19 Julai 2017
[(5)d/m.PTG(D) 5/2016-589]

DEWI ADHARINA BINTI MOHD. YUNUS
*Pendaftar Hakmilik Tanah
Johor*

No. 3990.

(Seksyen 168)

NOTIS MENGENAI CADANGAN HENDAK MENGELUARKAN HAKMILIK
SAMBUNGAN (ATAU SURATAN YANG DIKELUARKAN YANG
BARU SEBAGAI GANTINYA)

Pada menjalankan kuasa yang diberikan oleh seksyen 168, Kanun Tanah Negara, notis adalah dengan ini diberi bahawa adalah dicadangkan hendak mengeluarkan hakmilik sambungan bagi tanah yang tersebut dalam Jadual di bawah ini kerana sebab-sebab yang berikut:

Bahawa Wong Foo Ik (K.P. 580822-01-5249/5457674) adalah pemilik berdaftar yang beralamat di No. 35, Jalan Musang Pulut, Taman Century, 80250 Johor Bahru melaporkan bahawa hakmilik yang berjadual di bawah telah diakui hilang dalam simpanan.

JADUAL

Negeri—Johor. Mukim—Plentong. No. P.T.D.—58796. Jenis dan No. Hakmilik—H.S.(D) 96301. Luas—67.6312 meter persegi.

Bertarikh 19 Julai 2017
[(4)d/m.PTG(D) 5/2017-119]

DEWI ADHARINA BINTI MOHD. YUNUS
*Pendaftar Hakmilik Tanah
Johor*

No. 3991.

(Seksyen 168)

NOTIS MENGENAI CADANGAN HENDAK MENGELUARKAN HAKMILIK
SAMBUNGAN (ATAU SURATAN YANG DIKELUARKAN YANG
BARU SEBAGAI GANTINYA)

Pada menjalankan kuasa yang diberikan oleh seksyen 168, Kanun Tanah Negara, notis adalah dengan ini diberi bahawa adalah dicadangkan hendak mengeluarkan hakmilik sambungan bagi tanah yang tersebut dalam Jadual di bawah ini kerana sebab-sebab yang berikut:

Bahawa Pe Si Kuat @ Foo Soo Kuang (K.P. 440519-01-5217/3656316) adalah pemilik berdaftar yang beralamat di LC 271, Jalan Naib Long, 84900 Tangkak, Johor melaporkan bahawa hakmilik yang berjadual di bawah telah diakui hilang dalam simpanan.

JADUAL

Negeri—Johor. Mukim—Pulai. No. Lot—10799. Jenis dan No. Hakmilik—Geran 36976. Luas—143 meter persegi.

Bertarikh 19 Julai 2017
[(6)d/m.PTG(D) 5/2017-128]

DEWI ADHARINA BINTI MOHD. YUNUS
*Pendaftar Hakmilik Tanah
Johor*

No. 3992.

(Seksyen 168)

NOTIS MENGENAI CADANGAN HENDAK MENGELUARKAN HAKMILIK
SAMBUNGAN (ATAU SURATAN YANG DIKELUARKAN YANG
BARU SEBAGAI GANTINYA)

Pada menjalankan kuasa yang diberikan oleh seksyen 168, Kanun Tanah Negara, notis adalah dengan ini diberi bahawa adalah dicadangkan hendak mengeluarkan hakmilik sambungan bagi tanah yang tersebut dalam Jadual di bawah ini kerana sebab-sebab yang berikut:

Bahawa Tong Swee Yoon (K.P. 550718-01-5356/4830025) adalah pemilik berdaftar yang beralamat di No. 11, Jalan Anggerik 27, Taman Johor Jaya, 81100 Johor Bahru, Johor melaporkan bahawa hakmilik yang berjadual di bawah telah diakui hilang dalam simpanan.

JADUAL

Negeri—Johor. Mukim—Chaah. No. Lot—2702. Jenis dan No. Hakmilik—H.S.(D) 50289. Luas—668 meter persegi.

Bertarikh 19 Julai 2017
[(4)d/m.PTG(D) 5/2017-157]

DEWI ADHARINA BINTI MOHD. YUNUS
*Pendaftar Hakmilik Tanah
Johor*

No. 3993.

(Seksyen 168)

NOTIS MENGENAI CADANGAN HENDAK MENGELUARKAN HAKMILIK
SAMBUNGAN (ATAU SURATAN YANG DIKELUARKAN YANG
BARU SEBAGAI GANTINYA)

Pada menjalankan kuasa yang diberikan oleh seksyen 168, Kanun Tanah Negara, notis adalah dengan ini diberi bahawa adalah dicadangkan hendak mengeluarkan hakmilik sambungan bagi tanah yang tersebut dalam Jadual di bawah ini kerana sebab-sebab yang berikut:

Bahawa Mohd. Taqiyuddin bin Ahmad (K.P. 850525-01-5397) yang beralamat di RK 118, Lorong Langsat, 81000 Kulai, Johor adalah Penerima Pusaka Siti binti Dahlan sebagaimana Perintah JKPTG/PK/01/09/0121/2016 bertarikh 2 Februari 2017 melaporkan bahawa hakmilik yang berjadual di bawah telah diakui hilang dalam simpanan.

JADUAL

Negeri—Johor. Mukim—Senai-Kulai. No. P.T.B.—879. Jenis dan No. Hakmilik—H.S.(D) 324013. Luas—104 meter persegi.

Bertarikh 19 Julai 2017
[(6)d/m.PTG(D) 5/2017-168]

DEWI ADHARINA BINTI MOHD. YUNUS
*Pendaftar Hakmilik Tanah
Johor*

No. 3994.

(Seksyen 168)

NOTIS MENGENAI CADANGAN HENDAK MENGELUARKAN HAKMILIK
SAMBUNGAN (ATAU SURATAN YANG DIKELUARKAN YANG
BARU SEBAGAI GANTINYA)

Pada menjalankan kuasa yang diberikan oleh seksyen 168, Kanun Tanah Negara, notis adalah dengan ini diberi bahawa adalah dicadangkan hendak mengeluarkan hakmilik sambungan bagi tanah yang tersebut dalam Jadual di bawah ini kerana sebab-sebab yang berikut:

Bahawa Lee Boon Hian (K.P. 540113-01-5637/4607849) adalah pemilik berdaftar yang beralamat di No. 715-1, Batu 36, Jalan Johor, 82000 Pontian, Johor melaporkan bahawa hakmilik yang berjadual di bawah telah diakui hilang dalam simpanan.

JADUAL

Negeri—Johor. Mukim—Rimba Terjun. No. P.T.D.—12453. Jenis dan No. Hakmilik—H.S.(D) 13340. Luas—1031.183 meter persegi.

Bertarikh 19 Julai 2017
[(4)d/m.PTG(D) 5/2017-170]

DEWI ADHARINA BINTI MOHD. YUNUS
*Pendaftar Hakmilik Tanah
Johor*

No. 3995.

(Seksyen 168)

NOTIS MENGENAI CADANGAN HENDAK MENGELUARKAN HAKMILIK
SAMBUNGAN (ATAU SURATAN YANG DIKELUARKAN YANG
BARU SEBAGAI GANTINYA)

Pada menjalankan kuasa yang diberikan oleh seksyen 168, Kanun Tanah Negara, notis adalah dengan ini diberi bahawa adalah dicadangkan hendak mengeluarkan hakmilik sambungan bagi tanah yang tersebut dalam Jadual di bawah ini kerana sebab-sebab yang berikut:

Bahawa Foong May Hwa (K.P. 630417-01-5424/7041823) adalah pemilik berdaftar yang beralamat di No. 271, Jalan Ciku, Taman Sri Jaya, Bukit Gambir, 84800 Muar, Johor melaporkan bahawa hakmilik yang berjadual di bawah telah diakui hilang dalam simpanan.

JADUAL

Negeri—Johor. Mukim—Plentong. No. Lot—59306. Jenis dan No. Hakmilik—Geran 70428. Luas—334 meter persegi.

Bertarikh 19 Julai 2017
[(3)d/m.PTG(D) 5/2017-178]

DEWI ADHARINA BINTI MOHD. YUNUS
*Pendaftar Hakmilik Tanah
Johor*

No. 3996.

(Seksyen 168)

NOTIS MENGENAI CADANGAN HENDAK MENGELUARKAN HAKMILIK
SAMBUNGAN (ATAU SURATAN YANG DIKELUARKAN YANG
BARU SEBAGAI GANTINYA)

Pada menjalankan kuasa yang diberikan oleh seksyen 168, Kanun Tanah Negara, notis adalah dengan ini diberi bahawa adalah dicadangkan hendak mengeluarkan hakmilik sambungan bagi tanah yang tersebut dalam Jadual di bawah ini kerana sebab-sebab yang berikut:

Bahawa Tang Guan Gim (K.P. 350621-01-5409) yang beralamat di No. 14, Green Leaf Grove, 279498 Singapore adalah Pentadbir Pusaka Tang Ee Chuan sebagaimana Perintah Mahkamah Petisyen No. 31-85-2004 bertarikh 15 Ogos 2015 melaporkan bahawa hakmilik yang berjadual di bawah telah diakui hilang dalam simpanan.

JADUAL				
Daerah	Mukim	No. Lot	Jenis dan No. Hakmilik	Luas
		Lot		Hektar
Batu Pahat	Linau	4956	C.T. 770	0.8089
Batu Pahat	Sri Medan	4958	C.T. 771	0.2547
Batu Pahat	Simpang Kiri	1174	GRT 13665	8.8398

Bertarikh 19 Julai 2017
[(4)d/m.PTG(D) 5/2017-194]

DEWI ADHARINA BINTI MOHD. YUNUS
*Pendaftar Hakmilik Tanah
Johor*

No. 3997.

(Seksyen 168)

NOTIS MENGENAI CADANGAN HENDAK MENGELUARKAN HAKMILIK
SAMBUNGAN (ATAU SURATAN YANG DIKELUARKAN YANG
BARU SEBAGAI GANTINYA)

Pada menjalankan kuasa yang diberikan oleh seksyen 168, Kanun Tanah Negara, notis adalah dengan ini diberi bahawa adalah dicadangkan hendak mengeluarkan hakmilik sambungan bagi tanah yang tersebut dalam Jadual di bawah ini kerana sebab-sebab yang berikut:

Bahawa Tin Judy (K.P. 700906-01-5880/A1740015) adalah pemilik berdaftar yang beralamat di No. 381, Jalan Jambu Mawar 8, Taman Muhibbah, Saleng, 81400 Senai, Johor melaporkan bahawa hakmilik yang berjadual di bawah telah diakui hilang dalam simpanan.

JADUAL

Negeri—Johor. Mukim—Kulai. No. P.T.D.—104557. Jenis dan No. Hakmilik—
H.S.(D) 55135. Luas—561.069 meter persegi.

Bertarikh 19 Julai 2017
[(4)d/m.PTG(D) 5/2017-197]

DEWI ADHARINA BINTI MOHD. YUNUS
*Pendaftar Hakmilik Tanah
Johor*

No. 3998.

(Seksyen 168)

NOTIS MENGENAI CADANGAN HENDAK MENGELUARKAN HAKMILIK
SAMBUNGAN (ATAU SURATAN YANG DIKELUARKAN YANG
BARU SEBAGAI GANTINYA)

Pada menjalankan kuasa yang diberikan oleh seksyen 168, Kanun Tanah Negara, notis adalah dengan ini diberi bahawa adalah dicadangkan hendak mengeluarkan hakmilik sambungan bagi tanah yang tersebut dalam Jadual di bawah ini kerana sebab-sebab yang berikut:

Bahawa Tan Seng Lai (K.P. 510622-01-5259/7572720) adalah pemilik berdaftar yang beralamat di No. 28, Jalan Mutiara Emas 3/9, Taman Mount Austin, 81100 Johor Bahru, Johor melaporkan bahawa hakmilik yang berjadual di bawah telah diakui hilang dalam simpanan.

JADUAL

Negeri—Johor. Mukim—Tebrau. No. P.T.D.—58650. Jenis dan No. Hakmilik—H.S.(D) 217481. Luas—130.06 meter persegi.

Bertarikh 19 Julai 2017
[(4)d/m.PTG(D) 5/2017-200]

DEWI ADHARINA BINTI MOHD. YUNUS
*Pendaftar Hakmilik Tanah
Johor*

No. 3999.

(Seksyen 168)

NOTIS MENGENAI CADANGAN HENDAK MENGELUARKAN HAKMILIK
SAMBUNGAN (ATAU SURATAN YANG DIKELUARKAN YANG
BARU SEBAGAI GANTINYA)

Pada menjalankan kuasa yang diberikan oleh seksyen 168, Kanun Tanah Negara, notis adalah dengan ini diberi bahawa adalah dicadangkan hendak mengeluarkan hakmilik sambungan bagi tanah yang tersebut dalam Jadual di bawah ini kerana sebab-sebab yang berikut:

Bahawa Lee Siew Lang (K.P. 520323-01-5784/8090615) adalah pemilik berdaftar yang beralamat di No. 9, Jalan Saujana 3, Taman Bukit Hijau, 86200 Simpang Rengam, Johor melaporkan bahawa hakmilik yang berjadual di bawah telah diakui hilang dalam simpanan.

JADUAL

Negeri—Johor. Mukim—Plentong. No. P.T.D.—58787. Jenis dan No. Hakmilik—H.S.(D) 96292. Luas—94.6651 meter persegi.

Bertarikh 19 Julai 2017
[(4)d/m.PTG(D) 5/2017-202]

DEWI ADHARINA BINTI MOHD. YUNUS
*Pendaftar Hakmilik Tanah
Johor*

No. 4000.

(Seksyen 168)

NOTIS MENGENAI CADANGAN HENDAK MENGELUARKAN HAKMILIK
SAMBUNGAN (ATAU SURATAN YANG DIKELUARKAN YANG
BARU SEBAGAI GANTINYA)

Pada menjalankan kuasa yang diberikan oleh seksyen 168, Kanun Tanah Negara, notis adalah dengan ini diberi bahawa adalah dicadangkan hendak mengeluarkan hakmilik sambungan bagi tanah yang tersebut dalam Jadual di bawah ini kerana sebab-sebab yang berikut:

Bahawa Chong Shin Fei (K.P. 890706-01-5990) adalah Peguambela dan Peguamcara yang mengamalkan guaman di Tetuan Wang & SB Wong yang beralamat di No. 364A, Tingkat Satu, Jalan Simbang, Taman Perling, 81200 Johor Bahru, Johor melaporkan bahawa hakmilik yang berjadual di bawah telah diakui hilang dalam simpanan.

JADUAL

Negeri—Johor. Mukim—Tebrau. No. P.T.D.—131070. Jenis dan No. Hakmilik—H.S.(D) 405354. Luas—143.0792 meter persegi.

Bertarikh 19 Julai 2017
[(4)d/m.PTG(D) 5/2017-204]

DEWI ADHARINA BINTI MOHD. YUNUS
*Pendaftar Hakmilik Tanah
Johor*

No. 4001.

(Seksyen 168)

NOTIS MENGENAI CADANGAN HENDAK MENGELUARKAN HAKMILIK
SAMBUNGAN (ATAU SURATAN YANG DIKELUARKAN YANG
BARU SEBAGAI GANTINYA)

Pada menjalankan kuasa yang diberikan oleh seksyen 168, Kanun Tanah Negara, notis adalah dengan ini diberi bahawa adalah dicadangkan hendak mengeluarkan hakmilik sambungan bagi tanah yang tersebut dalam Jadual di bawah ini kerana sebab-sebab yang berikut:

Bahawa Tan Mooi Giak (K.P. 570129-08-5848/5185648) adalah pemilik berdaftar 1/2 bahagian dan Penerima Pusaka sebagaimana JKPTG/PK/01/09/0202/2015 1/2 bahagian yang beralamat di No. 51, Jalan Mersawa 4, Taman Cahaya Kota Puteri, 81750 Masai, Johor melaporkan bahawa hakmilik yang berjadual di bawah telah diakui hilang dalam simpanan.

JADUAL

Negeri—Johor. Mukim—Kulai. No. Lot—31770. Jenis dan No. Hakmilik—Geran 226354. Luas—143 meter persegi.

Bertarikh 19 Julai 2017
[(4)d/m.PTG(D) 5/2017-205]

DEWI ADHARINA BINTI MOHD. YUNUS
*Pendaftar Hakmilik Tanah
Johor*

No. 4002.

(Seksyen 168)

NOTIS MENGENAI CADANGAN HENDAK MENGELUARKAN HAKMILIK
SAMBUNGAN (ATAU SURATAN YANG DIKELUARKAN YANG
BARU SEBAGAI GANTINYA)

Pada menjalankan kuasa yang diberikan oleh seksyen 168, Kanun Tanah Negara, notis adalah dengan ini diberi bahawa adalah dicadangkan hendak mengeluarkan hakmilik sambungan bagi tanah yang tersebut dalam Jadual di bawah ini kerana sebab-sebab yang berikut:

Bahawa Kanagaratnam a/l Chinasamy (K.P. 510525-05-5195/8040674) adalah pemilik berdaftar yang beralamat di No. 559, Taman Bahagia, Jalan Abdul Rahman, 84000 Muar, Johor melaporkan bahawa hakmilik yang berjadual di bawah telah diakui hilang dalam simpanan.

JADUAL

Negeri—Johor. Mukim—Bandar. No. Lot—5131. Jenis dan No. Hakmilik—H.S.(D) 9692. Luas—217.386 meter persegi.

Bertarikh 19 Julai 2017
[(4)d/m.PTG(D) 5/2017-349]

DEWI ADHARINA BINTI MOHD. YUNUS
*Pendaftar Hakmilik Tanah
Johor*

No. 4003.

(Seksyen 168)

NOTIS MENGENAI CADANGAN HENDAK MENGELUARKAN HAKMILIK
SAMBUNGAN (ATAU SURATAN YANG DIKELUARKAN YANG
BARU SEBAGAI GANTINYA)

Pada menjalankan kuasa yang diberikan oleh seksyen 168, Kanun Tanah Negara, notis adalah dengan ini diberi bahawa adalah dicadangkan hendak mengeluarkan hakmilik sambungan bagi tanah yang tersebut dalam Jadual di bawah ini kerana sebab-sebab yang berikut:

Bahawa Mohamed bin Ismail (K.P. 410723-01-5399/0056969) yang beralamat di No. 38L, KM 32, Jalan Muar Melaka, Pekan Sungai Rambai, 77400 Melaka adalah Pentadbir Pusaka Meriam binti Abu Bakar sebagaimana JKPTG/PK/01/06/0450/2013 bertarikh 20 Ogos 2014 dan Sulaiman bin Mohammad (K.P. 500606-01-6105/4059498) yang beralamat di No. 21, Jalan BB 7, Jalan Bacang Baru, 75350 Melaka adalah Pentadbir Pusaka Hendon binti Ismail sebagaimana JKPTG/PK/01/06/0226/2016 bertarikh 24 Oktober 2016 melaporkan bahawa hakmilik yang berjadual di bawah telah diakui hilang dalam simpanan.

JADUAL

Negeri—Johor. Mukim—Bandar Maharani. No. Lot—1822. Jenis dan No. Hakmilik—Geran 87055. Luas—3002 meter persegi.

Bertarikh 20 Julai 2017
[(5)d/m.PTG(D) 5/2017-24]

DEWI ADHARINA BINTI MOHD. YUNUS
*Pendaftar Hakmilik Tanah
Johor*

No. 4004.

(Seksyen 168)

NOTIS MENGENAI CADANGAN HENDAK MENGELUARKAN HAKMILIK
SAMBUNGAN (ATAU SURATAN YANG DIKELUARKAN YANG
BARU SEBAGAI GANTINYA)

Pada menjalankan kuasa yang diberikan oleh seksyen 168, Kanun Tanah Negara, notis adalah dengan ini diberi bahawa adalah dicadangkan hendak mengeluarkan hakmilik sambungan bagi tanah yang tersebut dalam Jadual di bawah ini kerana sebab-sebab yang berikut:

Bahawa Lengah binti Botok (K.P. 290907-01-5218/2369529) adalah pemilik berdaftar yang beralamat di No. 12, Jalan Muar, 85200 Jementah, Johor melaporkan bahawa hakmilik yang berjadual di bawah telah diakui hilang dalam simpanan.

JADUAL

Negeri—Johor. Mukim—Jementah. No. P.T.D.—1092. Jenis dan No. Hakmilik—H.S.(D) 13808. Luas—404.6724 meter persegi.

Bertarikh 20 Julai 2017
[(4)d/m.PTG(D) 5/2017-86]

DEWI ADHARINA BINTI MOHD. YUNUS
*Pendaftar Hakmilik Tanah
Johor*

No. 4005.

(Seksyen 168)

NOTIS MENGENAI CADANGAN HENDAK MENGELUARKAN HAKMILIK
SAMBUNGAN (ATAU SURATAN YANG DIKELUARKAN YANG
BARU SEBAGAI GANTINYA)

Pada menjalankan kuasa yang diberikan oleh seksyen 168, Kanun Tanah Negara, notis adalah dengan ini diberi bahawa adalah dicadangkan hendak mengeluarkan hakmilik sambungan bagi tanah yang tersebut dalam Jadual di bawah ini kerana sebab-sebab yang berikut:

Bahawa Balan a/l K N Menon (K.P. 371203-01-5097/0072009) dan Rajesh a/l Balan K N Menon (K.P. 741117-01-5491/A2805590) kedua-dua adalah pemilik berdaftar yang beralamat di No. 23, Jalan Lurah 7, Kempas Baru, 81200 Johor Bahru, Johor melaporkan bahawa hakmilik yang berjadual di bawah telah diakui hilang dalam simpanan.

JADUAL

Negeri—Johor. Mukim—Plentong. No. Lot—76852. Jenis dan No. Hakmilik—Geran 72905 M10/1/371. Luas—49 meter persegi.

Bertarikh 20 Julai 2017
[(4)d/m.PTG(D) 5/2017-196]

DEWI ADHARINA BINTI MOHD. YUNUS
*Pendaftar Hakmilik Tanah
Johor*

No. 4006.

(Seksyen 168)

NOTIS MENGENAI CADANGAN HENDAK MENGELUARKAN HAKMILIK
SAMBUNGAN (ATAU SURATAN YANG DIKELUARKAN YANG
BARU SEBAGAI GANTINYA)

Pada menjalankan kuasa yang diberikan oleh seksyen 168, Kanun Tanah Negara, notis adalah dengan ini diberi bahawa adalah dicadangkan hendak mengeluarkan hakmilik sambungan bagi tanah yang tersebut dalam Jadual di bawah ini kerana sebab-sebab yang berikut:

Bahawa Lim Yok Moi (K.P. 530923-01-5234/8367604) adalah pemilik berdaftar yang beralamat di No. 65, Jalan Bujuk, Batu 10, 81300 Skudai, Johor melaporkan bahawa hakmilik yang berjadual di bawah telah diakui hilang dalam simpanan.

JADUAL

Negeri—Johor. Mukim—Pulai. No. Lot—90758. Jenis dan No. Hakmilik—Geran 110652 M1/2/1. Luas—49 meter persegi.

Bertarikh 20 Julai 2017
[(4)d/m.PTG(D) 5/2017-198]

DEWI ADHARINA BINTI MOHD. YUNUS
*Pendaftar Hakmilik Tanah
Johor*

No. 4007.

(Seksyen 168)

NOTIS MENGENAI CADANGAN HENDAK MENGELUARKAN HAKMILIK
SAMBUNGAN (ATAU SURATAN YANG DIKELUARKAN YANG
BARU SEBAGAI GANTINYA)

Pada menjalankan kuasa yang diberikan oleh seksyen 168, Kanun Tanah Negara, notis adalah dengan ini diberi bahawa adalah dicadangkan hendak mengeluarkan hakmilik sambungan bagi tanah yang tersebut dalam Jadual di bawah ini kerana sebab-sebab yang berikut:

Bahawa Connie Tay Choon Meng (K.P. 531021-01-5272/4506669) adalah pemilik berdaftar yang beralamat di No. 14, Jalan Lembah 4, Taman Tasek, 80200 Johor Bahru, Johor melaporkan bahawa hakmilik yang berjadual di bawah telah diakui hilang dalam simpanan.

JADUAL

Negeri—Johor. Bandar—Johor Bahru. No. Lot—14942. Jenis dan No. Hakmilik—Geran 480981. Luas—163.5 meter persegi.

Bertarikh 20 Julai 2017
[(4)d/m.PTG(D) 5/2017-216]

DEWI ADHARINA BINTI MOHD. YUNUS
*Pendaftar Hakmilik Tanah
Johor*

No. 4008.

(Seksyen 168)

NOTIS MENGENAI CADANGAN HENDAK MENGELUARKAN HAKMILIK
SAMBUNGAN (ATAU SURATAN YANG DIKELUARKAN YANG
BARU SEBAGAI GANTINYA)

Pada menjalankan kuasa yang diberikan oleh seksyen 168, Kanun Tanah Negara, notis adalah dengan ini diberi bahawa adalah dicadangkan hendak mengeluarkan hakmilik sambungan bagi tanah yang tersebut dalam Jadual di bawah ini kerana sebab-sebab yang berikut:

Bahawa Lim Han Choon (K.P. 750120-01-6959/A3024881) adalah pemilik berdaftar yang beralamat di No. 2, Jalan Punai Siul, Taman Miri, 83000 Batu Pahat melaporkan bahawa hakmilik yang berjadual di bawah telah diakui hilang dalam simpanan.

JADUAL

Negeri—Johor. Mukim—Bandar Penggaram. No. P.T.B.—2821. Jenis dan No. Hakmilik—H.S.(D) 16391. Luas—204.5658 meter persegi.

Bertarikh 25 Julai 2017
[(4)dlm.PTG(D) 5/2017-212]

DEWI ADHARINA BINTI MOHD. YUNUS
*Pendaftar Hakmilik Tanah
Johor*

No. 4009.

(Seksyen 168)

NOTIS MENGENAI CADANGAN HENDAK MENGELUARKAN HAKMILIK
SAMBUNGAN (ATAU SURATAN YANG DIKELUARKAN YANG
BARU SEBAGAI GANTINYA)

Pada menjalankan kuasa yang diberikan oleh seksyen 168, Kanun Tanah Negara, notis adalah dengan ini diberi bahawa adalah dicadangkan hendak mengeluarkan hakmilik sambungan bagi tanah yang tersebut dalam Jadual di bawah ini kerana sebab-sebab yang berikut:

Bahawa Yee Yok Meng (K.P. 480914-08-5465/0669802) adalah pemilik berdaftar yang beralamat di No. 48, Jalan Timor 7, Taman Timor, 81300 Skudai, Johor melaporkan bahawa hakmilik yang berjadual di bawah telah diakui hilang dalam simpanan.

JADUAL

Negeri—Johor. Mukim—Pulai. No. P.T.D.—58101. Jenis dan No. Hakmilik—H.S.(D) 181194. Luas—143.066 meter persegi.

Bertarikh 26 Julai 2017
[(4)dlm.PTG(D) 5/2017-133]

DEWI ADHARINA BINTI MOHD. YUNUS
*Pendaftar Hakmilik Tanah
Johor*

No. 4010.

(Seksyen 168)

NOTIS MENGENAI CADANGAN HENDAK MENGELUARKAN HAKMILIK
SAMBUNGAN (ATAU SURATAN YANG DIKELUARKAN YANG
BARU SEBAGAI GANTINYA)

Pada menjalankan kuasa yang diberikan oleh seksyen 168, Kanun Tanah Negara, notis adalah dengan ini diberi bahawa adalah dicadangkan hendak mengeluarkan hakmilik sambungan bagi tanah yang tersebut dalam Jadual di bawah ini kerana sebab-sebab yang berikut:

Bahawa Chong Yau Chee (K.P. 360316-71-5248/0743591) adalah pemilik berdaftar yang beralamat di No. 68, Jalan Cendana, Taman Kurnia, 86000 Kluang, Johor melaporkan bahawa hakmilik yang berjadual di bawah telah diakui hilang dalam simpanan.

JADUAL

Negeri—Johor. Bandar—Batu Anam. No. Lot—269. Jenis dan No. Hakmilik—Pajakan Negeri 3786. Luas—705.6706 meter persegi.

Bertarikh 26 Julai 2017
[(4)dlm.PTG(D) 5/2017-154]

DEWI ADHARINA BINTI MOHD. YUNUS
*Pendaftar Hakmilik Tanah
Johor*

No. 4011.

(Seksyen 168)

NOTIS MENGENAI CADANGAN HENDAK MENGELUARKAN HAKMILIK
SAMBUNGAN (ATAU SURATAN YANG DIKELUARKAN YANG
BARU SEBAGAI GANTINYA)

Pada menjalankan kuasa yang diberikan oleh seksyen 168, Kanun Tanah Negara, notis adalah dengan ini diberi bahawa adalah dicadangkan hendak mengeluarkan hakmilik sambungan bagi tanah yang tersebut dalam Jadual di bawah ini kerana sebab-sebab yang berikut:

Bahawa Lim Bee Eng (K.P. 410603-01-5298/0724006) adalah pemilik berdaftar yang beralamat di No. 24, Jalan Lim Poon, 83000 Batu Pahat melaporkan bahawa hakmilik yang berjadual di bawah telah diakui hilang dalam simpanan.

JADUAL

Negeri—Johor. Mukim—Simpang Kanan. No. L.O.—526. Jenis dan No. Hakmilik—H.S.(D) 9503. Luas—182.2757 meter persegi.

Bertarikh 26 Julai 2017
[(4)dlm.PTG(D) 5/2017-156]

DEWI ADHARINA BINTI MOHD. YUNUS
*Pendaftar Hakmilik Tanah
Johor*

No. 4012.

(Seksyen 168)

NOTIS MENGENAI CADANGAN HENDAK MENGELUARKAN HAKMILIK
SAMBUNGAN (ATAU SURATAN YANG DIKELUARKAN YANG
BARU SEBAGAI GANTINYA)

Pada menjalankan kuasa yang diberikan oleh seksyen 168, Kanun Tanah Negara, notis adalah dengan ini diberi bahawa adalah dicadangkan hendak mengeluarkan hakmilik sambungan bagi tanah yang tersebut dalam Jadual di bawah ini kerana sebab-sebab yang berikut:

Bahawa Lai Boey Ling (K.P. 711102-01-5256/A1825548) adalah pemilik berdaftar yang beralamat di No. 64, Jalan Sekolah, 81750 Masai, Johor melaporkan bahawa hakmilik yang berjadual di bawah telah diakui hilang dalam simpanan.

JADUAL

Negeri—Johor. Mukim—Plentong. No. P.T.D.—149400. Jenis dan No. Hakmilik—H.S.(D) 310156. Luas—167 meter persegi.

Bertarikh 26 Julai 2017
[(4)d/m.PTG(D) 5/2017-158]

DEWI ADHARINA BINTI MOHD. YUNUS
*Pendaftar Hakmilik Tanah
Johor*

No. 4013.

(Seksyen 168)

NOTIS MENGENAI CADANGAN HENDAK MENGELUARKAN HAKMILIK
SAMBUNGAN (ATAU SURATAN YANG DIKELUARKAN YANG
BARU SEBAGAI GANTINYA)

Pada menjalankan kuasa yang diberikan oleh seksyen 168, Kanun Tanah Negara, notis adalah dengan ini diberi bahawa adalah dicadangkan hendak mengeluarkan hakmilik sambungan bagi tanah yang tersebut dalam Jadual di bawah ini kerana sebab-sebab yang berikut:

Bahawa Anthony Bernard a/l G Paul (K.P. 530706-10-5743/4477100) adalah Bishop The Titular Roman Catholic Bishop Of Malaca Johore yang beralamat di Majodi Centre, Lot 2101, Jalan Masai, Plentong, 81750 Masai, Johor melaporkan bahawa hakmilik yang berjadual di bawah telah diakui hilang dalam simpanan.

JADUAL

Negeri—Johor. Bandar—Segamat. No. Lot—272. Jenis dan No. Hakmilik—GRT. 11139. Luas—7107.2916 meter persegi.

Bertarikh 26 Julai 2017
[(4)d/m.PTG(D) 5/2017-159]

DEWI ADHARINA BINTI MOHD. YUNUS
*Pendaftar Hakmilik Tanah
Johor*

No. 4014.

(Seksyen 168)

NOTIS MENGENAI CADANGAN HENDAK MENGELUARKAN HAKMILIK
SAMBUNGAN (ATAU SURATAN YANG DIKELUARKAN YANG
BARU SEBAGAI GANTINYA)

Pada menjalankan kuasa yang diberikan oleh seksyen 168, Kanun Tanah Negara, notis adalah dengan ini diberi bahawa adalah dicadangkan hendak mengeluarkan hakmilik sambungan bagi tanah yang tersebut dalam Jadual di bawah ini kerana sebab-sebab yang berikut:

Bahawa Lim Choon Kook (K.P. 560823-01-5701/8235932) adalah pemilik berdaftar yang beralamat di No. 30, Jalan Orchard Heights 3, Taman Orchard Heights, 83000 Batu Pahat melaporkan bahawa hakmilik yang berjadual di bawah telah diakui hilang dalam simpanan.

JADUAL

Negeri—Johor. Mukim—Labis. No. Lot—3388. Jenis dan No. Hakmilik—Geran 97505. Luas—1.4771 hektar.

Bertarikh 26 Julai 2017
[(4)d/m.PTG(D) 5/2017-162]

DEWI ADHARINA BINTI MOHD. YUNUS
*Pendaftar Hakmilik Tanah
Johor*

No. 4015.

(Seksyen 168)

NOTIS MENGENAI CADANGAN HENDAK MENGELUARKAN HAKMILIK
SAMBUNGAN (ATAU SURATAN YANG DIKELUARKAN YANG
BARU SEBAGAI GANTINYA)

Pada menjalankan kuasa yang diberikan oleh seksyen 168, Kanun Tanah Negara, notis adalah dengan ini diberi bahawa adalah dicadangkan hendak mengeluarkan hakmilik sambungan bagi tanah yang tersebut dalam Jadual di bawah ini kerana sebab-sebab yang berikut:

Bahawa Noor Nadia binti Md. Sharif (K.P. 860514-23-5852) yang beralamat di No. 12, Jalan Mutiara Subang 2, Taman Mutiara Subang, 47500 Subang Jaya, Selangor Darul Ehsan adalah Penerima Pusaka sebagaimana Perintah JKPTG/PK/01/03/0175/2016 bertarikh 28 September 2016 melaporkan bahawa hakmilik yang berjadual di bawah telah diakui hilang dalam simpanan.

JADUAL

Negeri—Johor. Bandar—Kluang. No. P.T.B.—5426. Jenis dan No. Hakmilik—H.S.(D) 17565. Luas—498.7035 meter persegi.

Bertarikh 26 Julai 2017
[(4)d/m.PTG(D) 5/2017-163]

DEWI ADHARINA BINTI MOHD. YUNUS
*Pendaftar Hakmilik Tanah
Johor*

No. 4016.

(Seksyen 168)

NOTIS MENGENAI CADANGAN HENDAK MENGELUARKAN HAKMILIK
SAMBUNGAN (ATAU SURATAN YANG DIKELUARKAN YANG
BARU SEBAGAI GANTINYA)

Pada menjalankan kuasa yang diberikan oleh seksyen 168, Kanun Tanah Negara, notis adalah dengan ini diberi bahawa adalah dicadangkan hendak mengeluarkan hakmilik sambungan bagi tanah yang tersebut dalam Jadual di bawah ini kerana sebab-sebab yang berikut:

Bahawa Ahmad Redza bin Mohamed (K.P. 390707-01-5617/0619722) yang beralamat di No. 119, Jalan Kajang Jaya 3, Taman Kajang Jaya, 43000 Kajang adalah Pentadbir Pusaka sebagaimana Perintah No. 31 NCvC-139-12/2015 dan No. 31 NCvC-140-12/2015 dan Alimah @ Halimah binti Mohamad (K.P. 480628-01-5538/0731361) yang beralamat di No. 82, Jalan Salleh, Taman Ria, 84000 Muar, Johor adalah pemilik berdaftar melaporkan bahawa hakmilik yang berjadual di bawah telah diakui hilang dalam simpanan.

Daerah	Mukim	JADUAL		
		No. Lot	Jenis dan No. Hakmilik	Luas
		Lot	Geran	Hektar
Muar	Sri Menanti	5757	26154	2.0234
Muar	Sri Menanti	5758	26155	2.0234
Muar	Sri Menanti	5759	26156	2.0234
Muar	Sri Menanti	5760	26157	2.0259

Bertarikh 26 Julai 2017
[(5)d/m.PTG(D) 5/2017-167]

DEWI ADHARINA BINTI MOHD. YUNUS
*Pendaftar Hakmilik Tanah
Johor*

No. 4017.

(Seksyen 168)

NOTIS MENGENAI CADANGAN HENDAK MENGELUARKAN HAKMILIK
SAMBUNGAN (ATAU SURATAN YANG DIKELUARKAN YANG
BARU SEBAGAI GANTINYA)

Pada menjalankan kuasa yang diberikan oleh seksyen 168, Kanun Tanah Negara, notis adalah dengan ini diberi bahawa adalah dicadangkan hendak mengeluarkan hakmilik sambungan bagi tanah yang tersebut dalam Jadual di bawah ini kerana sebab-sebab yang berikut:

Bahawa Vellusamy a/l Muthiah (K.P. 290718-71-5047/0000717) adalah pemilik berdaftar yang beralamat di No. 42, Jalan Keris Dua, Taman Sri Tebrau, 80050 Johor Bahru, Johor melaporkan bahawa hakmilik yang berjadual di bawah telah diakui hilang dalam simpanan.

JADUAL

Negeri—Johor. Mukim—Tebrau. No. Lot—6688. Jenis dan No. Hakmilik—
H.S.(D) 46017. Luas—384.3398 meter persegi.

Bertarikh 26 Julai 2017
[(4)d/m.PTG(D) 5/2017-183]

DEWI ADHARINA BINTI MOHD. YUNUS
*Pendaftar Hakmilik Tanah
Johor*

No. 4018.

(Seksyen 168)

NOTIS MENGENAI CADANGAN HENDAK MENGELUARKAN HAKMILIK
SAMBUNGAN (ATAU SURATAN YANG DIKELUARKAN YANG
BARU SEBAGAI GANTINYA)

Pada menjalankan kuasa yang diberikan oleh seksyen 168, Kanun Tanah Negara, notis adalah dengan ini diberi bahawa adalah dicadangkan hendak mengeluarkan hakmilik sambungan bagi tanah yang tersebut dalam Jadual di bawah ini kerana sebab-sebab yang berikut:

Bahawa Han Chong Kuang (K.P. 690510-01-5423/A1229922) adalah pemilik berdaftar yang beralamat di No. 53, Jalan Tan Cheng Lock, 85400 Chaah, Johor melaporkan bahawa hakmilik yang berjadual di bawah telah diakui hilang dalam simpanan.

JADUAL

Negeri—Johor. Mukim—Chaah. No. Lot—2500. Jenis dan No. Hakmilik—H.S.(D) 18594. Luas—77.4811 meter persegi.

Bertarikh 26 Julai 2017
[(4)dlm.PTG(D) 5/2017-187]

DEWI ADHARINA BINTI MOHD. YUNUS
*Pendaftar Hakmilik Tanah
Johor*

No. 4019.

(Seksyen 168)

NOTIS MENGENAI CADANGAN HENDAK MENGELUARKAN HAKMILIK
SAMBUNGAN (ATAU SURATAN YANG DIKELUARKAN YANG
BARU SEBAGAI GANTINYA)

Pada menjalankan kuasa yang diberikan oleh seksyen 168, Kanun Tanah Negara, notis adalah dengan ini diberi bahawa adalah dicadangkan hendak mengeluarkan hakmilik sambungan bagi tanah yang tersebut dalam Jadual di bawah ini kerana sebab-sebab yang berikut:

Bahawa Chee Siew Hai (K.P. 640327-01-5278/7252416) dan Er Sun Seng (K.P. 900325-01-6101) kedua-dua adalah penerima Pusaka sebagaimana JKPTG/PK/01/06-0033/2016 bertarikh 20 Julai 2016 yang beralamat di No. 4, Jalan Jaya 1/16, Taman Pagoh Jaya, 84600 Muar, Johor melaporkan bahawa hakmilik yang berjadual di bawah telah diakui hilang dalam simpanan.

JADUAL

Negeri—Johor. Mukim—Jorak. No. P.T.D.—10555. Jenis dan No. Hakmilik—H.S.(D) 27388. Luas—74.3224 meter persegi.

Bertarikh 26 Julai 2017
[(4)dlm.PTG(D) 5/2017-206]

DEWI ADHARINA BINTI MOHD. YUNUS
*Pendaftar Hakmilik Tanah
Johor*

No. 4020.

(Seksyen 168)

NOTIS MENGENAI CADANGAN HENDAK MENGELUARKAN HAKMILIK
SAMBUNGAN (ATAU SURATAN YANG DIKELUARKAN YANG
BARU SEBAGAI GANTINYA)

Pada menjalankan kuasa yang diberikan oleh seksyen 168, Kanun Tanah Negara, notis adalah dengan ini diberi bahawa adalah dicadangkan hendak mengeluarkan hakmilik sambungan bagi tanah yang tersebut dalam Jadual di bawah ini kerana sebab-sebab yang berikut:

Bahawa Naiem bin Mos (K.P. 611024-01-5673/6265325) adalah Pegawai Aset Lembaga Pertubuhan Peladang Negeri Johor yang beralamat di KM. 11.6, Jalan Pandan, Karung Berkunci 745, 80990 Johor Bahru, Johor melaporkan bahawa hakmilik yang berjadual di bawah telah diakui hilang dalam simpanan.

JADUAL

Negeri—Johor. Mukim—Sri Gading. No. Lot—9018. Jenis dan No. Hakmilik—Pajakan Negeri 9015. Luas—1.2242 hektar.

Bertarikh 26 Julai 2017
[(4)d/m.PTG(D) 5/2017-213]

DEWI ADHARINA BINTI MOHD. YUNUS
*Pendaftar Hakmilik Tanah
Johor*

No. 4021.

(Seksyen 168)

NOTIS MENGENAI CADANGAN HENDAK MENGELUARKAN HAKMILIK
SAMBUNGAN (ATAU SURATAN YANG DIKELUARKAN YANG
BARU SEBAGAI GANTINYA)

Pada menjalankan kuasa yang diberikan oleh seksyen 168, Kanun Tanah Negara, notis adalah dengan ini diberi bahawa adalah dicadangkan hendak mengeluarkan hakmilik sambungan bagi tanah yang tersebut dalam Jadual di bawah ini kerana sebab-sebab yang berikut:

Bahawa Tan Choon Aik (K.P. 640530-01-5089/7341872) adalah pemilik berdaftar yang beralamat di No. 3, Jalan Biru Satu, Taman Pelangi, 80400 Johor Bahru, Johor melaporkan bahawa hakmilik yang berjadual di bawah telah diakui hilang dalam simpanan.

JADUAL

Negeri—Johor. Mukim—Plentong. No. P.T.D.—12190. Jenis dan No. Hakmilik—H.S.(D) 15208. Luas—310.2033 meter persegi.

Bertarikh 26 Julai 2017
[(4)d/m.PTG(D) 5/2017-214]

DEWI ADHARINA BINTI MOHD. YUNUS
*Pendaftar Hakmilik Tanah
Johor*

No. 4022.

(Seksyen 168)

NOTIS MENGENAI CADANGAN HENDAK MENGELUARKAN HAKMILIK
SAMBUNGAN (ATAU SURATAN YANG DIKELUARKAN YANG
BARU SEBAGAI GANTINYA)

Pada menjalankan kuasa yang diberikan oleh seksyen 168, Kanun Tanah Negara, notis adalah dengan ini diberi bahawa adalah dicadangkan hendak mengeluarkan hakmilik sambungan bagi tanah yang tersebut dalam Jadual di bawah ini kerana sebab-sebab yang berikut:

Bahawa Ong Mun Lai (K.P. 700830-01-5947/A1641862) dan Boh Chick Ming (K.P. 410328-04-5125/0866607) kedua-dua adalah pemilik berdaftar yang beralamat di No. 100, Jalan Lading 2, Taman Puteri Wangsa, 81800 Ulu Tiram, Johor melaporkan bahawa hakmilik yang berjadual di bawah telah diakui hilang dalam simpanan.

JADUAL

Negeri—Johor. Mukim—Tebrau. No. P.T.D.—36511. Jenis dan No. Hakmilik—H.S.(D) 242443. Luas—71.533 meter persegi.

Bertarikh 26 Julai 2017
[(4)dlm.PTG(D) 5/2017-220]

DEWI ADHARINA BINTI MOHD. YUNUS
*Pendaftar Hakmilik Tanah
Johor*

No. 4023.

(Seksyen 168)

NOTIS MENGENAI CADANGAN HENDAK MENGELUARKAN HAKMILIK
SAMBUNGAN (ATAU SURATAN YANG DIKELUARKAN YANG
BARU SEBAGAI GANTINYA)

Pada menjalankan kuasa yang diberikan oleh seksyen 168, Kanun Tanah Negara, notis adalah dengan ini diberi bahawa adalah dicadangkan hendak mengeluarkan hakmilik sambungan bagi tanah yang tersebut dalam Jadual di bawah ini kerana sebab-sebab yang berikut:

Bahawa Norliah binti Tahir (K.P. 670415-04-5052/A0671833) adalah Peguambela dan Peguamcara yang mengamalkan amalan guaman di Tetuan Syed Alwi, Ng & Co. yang beralamat di Suite 22.03, Level 22, Johor Bahru City Square, Jalan Wong Ah Fook, 80000 Johor Bahru, Johor melaporkan bahawa hakmilik yang berjadual di bawah telah diakui hilang dalam simpanan.

JADUAL

Negeri—Johor. Mukim—Plentong. No. P.T.D.—37969. Jenis dan No. Hakmilik—H.S.(D) 79881. Luas—71.533 meter persegi.

Bertarikh 26 Julai 2017
[(4)dlm.PTG(D) 5/2017-222]

DEWI ADHARINA BINTI MOHD. YUNUS
*Pendaftar Hakmilik Tanah
Johor*

No. 4024.

(Seksyen 168)

NOTIS MENGENAI CADANGAN HENDAK MENGELUARKAN HAKMILIK
SAMBUNGAN (ATAU SURATAN YANG DIKELUARKAN YANG
BARU SEBAGAI GANTINYA)

Pada menjalankan kuasa yang diberikan oleh seksyen 168, Kanun Tanah Negara, notis adalah dengan ini diberi bahawa adalah dicadangkan hendak mengeluarkan hakmilik sambungan bagi tanah yang tersebut dalam Jadual di bawah ini kerana sebab-sebab yang berikut:

Bahawa Haliza binti Esha (K.P. 710112-01-5730/A1738603) yang beralamat di No. 10-12A, Blok A, Jentayu Residensi Tampoi, 81200 Johor Bahru, Johor adalah Penerima Pusaka sebagaimana Perintah JKPTG/PK/01/07/0202/2014 bertarikh 19 Januari 2015 melaporkan bahawa hakmilik yang berjadual di bawah telah diakui hilang dalam simpanan.

JADUAL

Negeri—Johor. Mukim—Pontian. No. P.T.D.—6176. Jenis dan No. Hakmilik—H.S.(D) 1672. Luas—186.4564 meter persegi.

Bertarikh 26 Julai 2017
[(4)d/m.PTG(D) 5/2017-223]

DEWI ADHARINA BINTI MOHD. YUNUS
*Pendaftar Hakmilik Tanah
Johor*

No. 4025.

(Seksyen 168)

NOTIS MENGENAI CADANGAN HENDAK MENGELUARKAN HAKMILIK
SAMBUNGAN (ATAU SURATAN YANG DIKELUARKAN YANG
BARU SEBAGAI GANTINYA)

Pada menjalankan kuasa yang diberikan oleh seksyen 168, Kanun Tanah Negara, notis adalah dengan ini diberi bahawa adalah dicadangkan hendak mengeluarkan hakmilik sambungan bagi tanah yang tersebut dalam Jadual di bawah ini kerana sebab-sebab yang berikut:

Bahawa Abd. Razak bin Hanif (K.P. 590309-05-5337) adalah Wakil Kuasa CIMB Bank Berhad (No. Syarikat: 13491-P) selaku Pemegang Gadaian yang beralamat di Tingkat 17, Tower 5, Avenue 7, Bangsar South City, No. 8, Jalan Kerinchi, 59200 Kuala Lumpur melaporkan bahawa hakmilik yang berjadual di bawah telah diakui hilang dalam simpanan.

JADUAL

Negeri—Johor. Mukim—Pulai. No. P.T.D.—38136. Jenis dan No. Hakmilik—H.S.(D) 127773. Luas—143.066 meter persegi.

Bertarikh 26 Julai 2017
[(3)d/m.PTG(D) 5/2017-286]

DEWI ADHARINA BINTI MOHD. YUNUS
*Pendaftar Hakmilik Tanah
Johor*

No. 4026.

(Seksyen 168)

NOTIS MENGENAI CADANGAN HENDAK MENGELUARKAN HAKMILIK
SAMBUNGAN (ATAU SURATAN YANG DIKELUARKAN YANG
BARU SEBAGAI GANTINYA)

Pada menjalankan kuasa yang diberikan oleh seksyen 168, Kanun Tanah Negara, notis adalah dengan ini diberi bahawa adalah dicadangkan hendak mengeluarkan hakmilik sambungan bagi tanah yang tersebut dalam Jadual di bawah ini kerana sebab-sebab yang berikut:

Bahawa Sharifah Aishah binti Syed Hassan (K.P. 590512-01-6042/5600670) adalah pemilik berdaftar yang beralamat di No. 21, Jalan Serai 3, Taman Sri Tengah, 86000 Kluang, Johor melaporkan bahawa hakmilik yang berjadual di bawah telah diakui hilang dalam simpanan.

JADUAL

Negeri—Johor. Mukim—Kluang. No. Lot—17757. Jenis dan No. Hakmilik—Geran 419396. Luas—228 meter persegi.

Bertarikh 26 Julai 2017
[(4)d/m.PTG(D) 5/2017-334]

DEWI ADHARINA BINTI MOHD. YUNUS
*Pendaftar Hakmilik Tanah
Johor*

No. 4027.

(Seksyen 168)

NOTIS MENGENAI CADANGAN HENDAK MENGELUARKAN HAKMILIK
SAMBUNGAN (ATAU SURATAN YANG DIKELUARKAN YANG
BARU SEBAGAI GANTINYA)

Pada menjalankan kuasa yang diberikan oleh seksyen 168, Kanun Tanah Negara, notis adalah dengan ini diberi bahawa adalah dicadangkan hendak mengeluarkan hakmilik sambungan bagi tanah yang tersebut dalam Jadual di bawah ini kerana sebab-sebab yang berikut:

Bahawa Faridil bin Abd. Halim (K.P. 780106-01-5877), Fatimah binti Basri (K.P. 470710-01-6100/3920474), Aziz bin Abd. Halim (K.P. 630116-01-5981/6946292), Monaliza binti Abd. Halim (K.P. 670908-01-5142/A0756304) dan Fairoz bin Abd. Halim (K.P. 751227-01-6697/A3149404) yang beralamat di No. 36, Lorong Kristal 7G, Bandar Parklands, 42100 Klang, Selangor, Darul Ehsan adalah Penerima Pusaka sebagaimana Perintah JKPTG/01/07/0064/2015 bertarikh 20 April 2016 melaporkan bahawa hakmilik yang berjadual di bawah telah diakui hilang dalam simpanan.

JADUAL

Negeri—Johor. Mukim—Ulu Benut. No. P.T.D.—4241. Jenis dan No. Hakmilik—H.S.(D) 7815. Luas—178.368 meter persegi.

Bertarikh 31 Julai 2017
[(4)d/m.PTG(D) 5/2017-124]

DEWI ADHARINA BINTI MOHD. YUNUS
*Pendaftar Hakmilik Tanah
Johor*

No. 4028.

(Seksyen 168)

NOTIS MENGENAI CADANGAN HENDAK MENGELUARKAN HAKMILIK
SAMBUNGAN (ATAU SURATAN YANG DIKELUARKAN YANG
BARU SEBAGAI GANTINYA)

Pada menjalankan kuasa yang diberikan oleh seksyen 168, Kanun Tanah Negara, notis adalah dengan ini diberi bahawa adalah dicadangkan hendak mengeluarkan hakmilik sambungan bagi tanah yang tersebut dalam Jadual di bawah ini kerana sebab-sebab yang berikut:

Bahawa Nabiha binti Md. Noh (K.P. 650103-01-6430/A0006333) adalah pemilik berdaftar yang beralamat di No. 04-37, Cempaka 11, Taman Cempaka, 81200 Johor Bahru, Johor melaporkan bahawa hakmilik yang berjadual di bawah telah diakui hilang dalam simpanan.

JADUAL

Negeri—Johor. Mukim—Pulai. No. P.T.D.—40513. Jenis dan No. Hakmilik—H.S.(D) 161119. Luas—143.0707 meter persegi.

Bertarikh 31 Julai 2017
[(4)dlm.PTG(D) 5/2017-153]

DEWI ADHARINA BINTI MOHD. YUNUS
*Pendaftar Hakmilik Tanah
Johor*

No. 4029.

(Seksyen 168)

NOTIS MENGENAI CADANGAN HENDAK MENGELUARKAN HAKMILIK
SAMBUNGAN (ATAU SURATAN YANG DIKELUARKAN YANG
BARU SEBAGAI GANTINYA)

Pada menjalankan kuasa yang diberikan oleh seksyen 168, Kanun Tanah Negara, notis adalah dengan ini diberi bahawa adalah dicadangkan hendak mengeluarkan hakmilik sambungan bagi tanah yang tersebut dalam Jadual di bawah ini kerana sebab-sebab yang berikut:

Bahawa Yap Kim Lok (K.P. 341102-04-5003/1638787) adalah pemilik berdaftar yang beralamat di No. 24, Jalan Tembusu 15, Taman Bukit Rinting, 81750 Masai, Johor melaporkan bahawa hakmilik yang berjadual di bawah telah diakui hilang dalam simpanan.

JADUAL

Negeri—Johor. Bandar—Johor Bahru. No. Lot—16914. Jenis dan No. Hakmilik—Geran 28721 M1/1/60. Luas—24 meter persegi.

Bertarikh 31 Julai 2017
[(4)dlm.PTG(D) 5/2017-164]

DEWI ADHARINA BINTI MOHD. YUNUS
*Pendaftar Hakmilik Tanah
Johor*

No. 4030.

(Seksyen 168)

NOTIS MENGENAI CADANGAN HENDAK MENGELUARKAN HAKMILIK
SAMBUNGAN (ATAU SURATAN YANG DIKELUARKAN YANG
BARU SEBAGAI GANTINYA)

Pada menjalankan kuasa yang diberikan oleh seksyen 168, Kanun Tanah Negara, notis adalah dengan ini diberi bahawa adalah dicadangkan hendak mengeluarkan hakmilik sambungan bagi tanah yang tersebut dalam Jadual di bawah ini kerana sebab-sebab yang berikut:

Bahawa Woo Yoon Chan (K.P. 401219-05-5178/0885034), Yap Lee Yong (K.P. 661124-04-5058/A0524625) dan Yap Lee Ee (K.P. 771010-01-6870/A3838335) ketiga-tiga adalah pemilik berdaftar yang beralamat di No. 24, Jalan Tembusu 15, Taman Bukit Rinting, 81750 Masai, Johor melaporkan bahawa hakmilik yang berjadual di bawah telah diakui hilang dalam simpanan.

JADUAL

Negeri—Johor. Bandar—Johor Bahru. No. Lot—16914. Jenis dan No. Hakmilik—Geran 28721 M1/1/21. Luas—33 meter persegi.

Bertarikh 31 Julai 2017
[(4)dlm.PTG(D) 5/2017-165]

DEWI ADHARINA BINTI MOHD. YUNUS
*Pendaftar Hakmilik Tanah
Johor*

No. 4031.

(Seksyen 168)

NOTIS MENGENAI CADANGAN HENDAK MENGELUARKAN HAKMILIK
SAMBUNGAN (ATAU SURATAN YANG DIKELUARKAN YANG
BARU SEBAGAI GANTINYA)

Pada menjalankan kuasa yang diberikan oleh seksyen 168, Kanun Tanah Negara, notis adalah dengan ini diberi bahawa adalah dicadangkan hendak mengeluarkan hakmilik sambungan bagi tanah yang tersebut dalam Jadual di bawah ini kerana sebab-sebab yang berikut:

Bahawa M. Chandarasakaran a/l Nareapan (K.P. 560601-10-5437/8222268) adalah pemilik berdaftar yang beralamat di No. 9, Jalan Mutiara 3, Taman Tenang, 85030 Segamat melaporkan bahawa hakmilik yang berjadual di bawah telah diakui hilang dalam simpanan.

JADUAL

Negeri—Johor. Mukim—Labis. No. P.T.D.—4181. Jenis dan No. Hakmilik—H.S.(D) 9999. Luas—143.066 meter persegi.

Bertarikh 31 Julai 2017
[(4)dlm.PTG(D) 5/2017-171]

DEWI ADHARINA BINTI MOHD. YUNUS
*Pendaftar Hakmilik Tanah
Johor*

No. 4032.

(Seksyen 168)

NOTIS MENGENAI CADANGAN HENDAK MENGELUARKAN HAKMILIK
SAMBUNGAN (ATAU SURATAN YANG DIKELUARKAN YANG
BARU SEBAGAI GANTINYA)

Pada menjalankan kuasa yang diberikan oleh seksyen 168, Kanun Tanah Negara, notis adalah dengan ini diberi bahawa adalah dicadangkan hendak mengeluarkan hakmilik sambungan bagi tanah yang tersebut dalam Jadual di bawah ini kerana sebab-sebab yang berikut:

Bahawa Chiu Boon Uwi (K.P. 321116-01-5077/1784250) adalah pemilik berdaftar yang beralamat di No. 6-22, Jalan Hang Jebat, Taman Tanjung Baru, Off Jalan Abdul Rahman, 84000 Muar, Johor melaporkan bahawa hakmilik yang berjadual di bawah telah diakui hilang dalam simpanan.

JADUAL

Negeri—Johor. Mukim—Bandar Maharani. No. P.T.D.—10740. Jenis dan No. Hakmilik—H.S.(D) 19684. Luas—371.9716 meter persegi.

Bertarikh 31 Julai 2017
[(5)d/m.PTG(D) 5/2017-195]

DEWI ADHARINA BINTI MOHD. YUNUS
*Pendaftar Hakmilik Tanah
Johor*

No. 4033.

(Seksyen 168)

NOTIS MENGENAI CADANGAN HENDAK MENGELUARKAN HAKMILIK
SAMBUNGAN (ATAU SURATAN YANG DIKELUARKAN YANG
BARU SEBAGAI GANTINYA)

Pada menjalankan kuasa yang diberikan oleh seksyen 168, Kanun Tanah Negara, notis adalah dengan ini diberi bahawa adalah dicadangkan hendak mengeluarkan hakmilik sambungan bagi tanah yang tersebut dalam Jadual di bawah ini kerana sebab-sebab yang berikut:

Bahawa Munah binti Yusof (K.P. 340711-01-5470/0675634) adalah pemilik berdaftar yang beralamat di No. 44, Jalan Sekoi, Bandar Baru Uda, 81200 Johor Bahru, Johor melaporkan bahawa hakmilik yang berjadual di bawah telah diakui hilang dalam simpanan.

JADUAL

Negeri—Johor. Bandar—Johor Bahru. No. P.T.B.—11842. Jenis dan No. Hakmilik—H.S.(D) 458381. Luas—139.3545 meter persegi.

Bertarikh 31 Julai 2017
[(4)d/m.PTG(D) 5/2017-225]

DEWI ADHARINA BINTI MOHD. YUNUS
*Pendaftar Hakmilik Tanah
Johor*

No. 4034.

(Seksyen 168)

NOTIS MENGENAI CADANGAN HENDAK MENGELUARKAN HAKMILIK
SAMBUNGAN (ATAU SURATAN YANG DIKELUARKAN YANG
BARU SEBAGAI GANTINYA)

Pada menjalankan kuasa yang diberikan oleh seksyen 168, Kanun Tanah Negara, notis adalah dengan ini diberi bahawa adalah dicadangkan hendak mengeluarkan hakmilik sambungan bagi tanah yang tersebut dalam Jadual di bawah ini kerana sebab-sebab yang berikut:

Bahawa Yunos bin Permin (K.P. 610314-01-5749/6159060) adalah pemilik berdaftar yang beralamat di No. 64, Jalan Balau 6, Taman Rinting, 81750 Masai, Johor melaporkan bahawa hakmilik yang berjadual di bawah telah diakui hilang dalam simpanan.

JADUAL

Negeri—Johor. Mukim—Plentong. No. Lot—173710. Jenis dan No. Hakmilik—Geran 249530. Luas—260 meter persegi.

Bertarikh 31 Julai 2017
[(4)d/m.PTG(D) 5/2017-226]

DEWI ADHARINA BINTI MOHD. YUNUS
*Pendaftar Hakmilik Tanah
Johor*

No. 4035.

(Seksyen 168)

NOTIS MENGENAI CADANGAN HENDAK MENGELUARKAN HAKMILIK
SAMBUNGAN (ATAU SURATAN YANG DIKELUARKAN YANG
BARU SEBAGAI GANTINYA)

Pada menjalankan kuasa yang diberikan oleh seksyen 168, Kanun Tanah Negara, notis adalah dengan ini diberi bahawa adalah dicadangkan hendak mengeluarkan hakmilik sambungan bagi tanah yang tersebut dalam Jadual di bawah ini kerana sebab-sebab yang berikut:

Bahawa Tan Chaw Koon (K.P. 560116-01-5956/4955378) dan Aw Cheng Ann (K.P. 510527-01-5795/3861726) adalah pemilik berdaftar yang beralamat di No. 74, Jalan Orchard Heights 2, Taman Orchard Heights, 83000 Batu Pahat, Johor melaporkan bahawa hakmilik yang berjadual di bawah telah diakui hilang dalam simpanan.

JADUAL

Negeri—Johor. Mukim—Kampung Bahru. No. Lot—4132. Jenis dan No. Hakmilik—Geran 121884. Luas—1.4265 hektar.

Bertarikh 31 Julai 2017
[(4)d/m.PTG(D) 5/2017-229]

DEWI ADHARINA BINTI MOHD. YUNUS
*Pendaftar Hakmilik Tanah
Johor*

No. 4036.

(Seksyen 168)

NOTIS MENGENAI CADANGAN HENDAK MENGELUARKAN HAKMILIK
SAMBUNGAN (ATAU SURATAN YANG DIKELUARKAN YANG
BARU SEBAGAI GANTINYA)

Pada menjalankan kuasa yang diberikan oleh seksyen 168, Kanun Tanah Negara, notis adalah dengan ini diberi bahawa adalah dicadangkan hendak mengeluarkan hakmilik sambungan bagi tanah yang tersebut dalam Jadual di bawah ini kerana sebab-sebab yang berikut:

Bahawa Pan Lea Sin (K.P. 441116-01-5145/7281473) adalah pemilik berdaftar yang beralamat di No. 6, Lorong 3, 85400 Chaah, Johor melaporkan bahawa hakmilik yang berjadual di bawah telah diakui hilang dalam simpanan.

JADUAL

Negeri—Johor. Mukim—Senai-Kulai. No. Lot—36019. Jenis dan No. Hakmilik—Geran 73561. Luas—102 meter persegi.

Bertarikh 31 Julai 2017
[(4)d/m.PTG(D) 5/2017-233]

DEWI ADHARINA BINTI MOHD. YUNUS
*Pendaftar Hakmilik Tanah
Johor*

No. 4037.

(Seksyen 168)

NOTIS MENGENAI CADANGAN HENDAK MENGELUARKAN HAKMILIK
SAMBUNGAN (ATAU SURATAN YANG DIKELUARKAN YANG
BARU SEBAGAI GANTINYA)

Pada menjalankan kuasa yang diberikan oleh seksyen 168, Kanun Tanah Negara, notis adalah dengan ini diberi bahawa adalah dicadangkan hendak mengeluarkan hakmilik sambungan bagi tanah yang tersebut dalam Jadual di bawah ini kerana sebab-sebab yang berikut:

Bahawa Sulieman bin Yasir (K.P. 540714-01-6061/4679968) dan Normalah binti Saliman (K.P. 570806-01-5784/5239787) adalah pemilik berdaftar yang beralamat di No. 55, Jalan Tembaga Merah 17, Taman Sri Skudai, 81300 Skudai, Johor melaporkan bahawa hakmilik yang berjadual di bawah telah diakui hilang dalam simpanan.

JADUAL

Negeri—Johor. Mukim—Pulai. No. P.T.D.—17440. Jenis dan No. Hakmilik—H.S.(D) 25172. Luas—297.2897 meter persegi.

Bertarikh 31 Julai 2017
[(4)d/m.PTG(D) 5/2017-234]

DEWI ADHARINA BINTI MOHD. YUNUS
*Pendaftar Hakmilik Tanah
Johor*

No. 4038.

(Seksyen 168)

NOTIS MENGENAI CADANGAN HENDAK MENGELUARKAN HAKMILIK
SAMBUNGAN (ATAU SURATAN YANG DIKELUARKAN YANG
BARU SEBAGAI GANTINYA)

Pada menjalankan kuasa yang diberikan oleh seksyen 168, Kanun Tanah Negara, notis adalah dengan ini diberi bahawa adalah dicadangkan hendak mengeluarkan hakmilik sambungan bagi tanah yang tersebut dalam Jadual di bawah ini kerana sebab-sebab yang berikut:

Bahawa Wong Kae Chyn (K.P. 850822-01-5334) adalah pemilik berdaftar yang beralamat di No. 104, Jalan Jambu Laut, Taman Kulai, Kulai Besar, 81000 Kulai melaporkan bahawa hakmilik yang berjadual di bawah telah diakui hilang dalam simpanan.

JADUAL

Negeri—Johor. Mukim—Pulai. No. Lot—14748. Jenis dan No. Hakmilik—Geran 31091 M3/3/12. Luas—45.9 meter persegi.

Bertarikh 31 Julai 2017
[(4)dlm.PTG(D) 5/2017-235]

DEWI ADHARINA BINTI MOHD. YUNUS
*Pendaftar Hakmilik Tanah
Johor*

No. 4039.

(Seksyen 168)

NOTIS MENGENAI CADANGAN HENDAK MENGELUARKAN HAKMILIK
SAMBUNGAN (ATAU SURATAN YANG DIKELUARKAN YANG
BARU SEBAGAI GANTINYA)

Pada menjalankan kuasa yang diberikan oleh seksyen 168, Kanun Tanah Negara, notis adalah dengan ini diberi bahawa adalah dicadangkan hendak mengeluarkan hakmilik sambungan bagi tanah yang tersebut dalam Jadual di bawah ini kerana sebab-sebab yang berikut:

Bahawa Chan Xiao Li (K.P. 900813-05-5070) adalah pemilik berdaftar yang beralamat di No. 12, Jalan Sutera 9, Taman Sentosa, 80150 Johor Bahru, Johor melaporkan bahawa hakmilik yang berjadual di bawah telah diakui hilang dalam simpanan.

JADUAL

Negeri—Johor. Mukim—Kota Tinggi. No. Lot—15058. Jenis dan No. Hakmilik—Geran 288475. Luas—130 meter persegi.

Bertarikh 31 Julai 2017
[(4)dlm.PTG(D) 5/2017-236]

DEWI ADHARINA BINTI MOHD. YUNUS
*Pendaftar Hakmilik Tanah
Johor*

No. 4040.

(Seksyen 168)

NOTIS MENGENAI CADANGAN HENDAK MENGELUARKAN HAKMILIK
SAMBUNGAN (ATAU SURATAN YANG DIKELUARKAN YANG
BARU SEBAGAI GANTINYA)

Pada menjalankan kuasa yang diberikan oleh seksyen 168, Kanun Tanah Negara, notis adalah dengan ini diberi bahawa adalah dicadangkan hendak mengeluarkan hakmilik sambungan bagi tanah yang tersebut dalam Jadual di bawah ini kerana sebab-sebab yang berikut:

Bahawa Ismail bin Achil (K.P. 630309-08-5679/7180952) adalah pemilik berdaftar yang beralamat di No. 21, Jalan Bistari 4, Taman Bistari, Tongkang Pechah, 83010 Batu Pahat, Johor melaporkan bahawa hakmilik yang berjadual di bawah telah diakui hilang dalam simpanan.

JADUAL

Negeri—Johor. Mukim—Linau. No. P.T.D.—18899. Jenis dan No. Hakmilik—H.S.(D) 53227. Luas—71.535 meter persegi.

Bertarikh 31 Julai 2017
[(4)d/m.PTG(D) 5/2017-237]

DEWI ADHARINA BINTI MOHD. YUNUS
*Pendaftar Hakmilik Tanah
Johor*

No. 4041.

(Seksyen 168)

NOTIS MENGENAI CADANGAN HENDAK MENGELUARKAN HAKMILIK
SAMBUNGAN (ATAU SURATAN YANG DIKELUARKAN YANG
BARU SEBAGAI GANTINYA)

Pada menjalankan kuasa yang diberikan oleh seksyen 168, Kanun Tanah Negara, notis adalah dengan ini diberi bahawa adalah dicadangkan hendak mengeluarkan hakmilik sambungan bagi tanah yang tersebut dalam Jadual di bawah ini kerana sebab-sebab yang berikut:

Bahawa Neo Lay Choo (K.P. 681217-01-5550/A1116878) dan Neo Kian Chai (K.P. 661209-01-5835/A0575255) yang beralamat di No. 14, Jalan Seladang 12, Taman Mohd. Yassin, 86200 Simpang Rengam, Johor adalah Penerima Pusaka sebagaimana Perintah JKPTG/PK/01/03/308/2014 dan JKPTG/PK/01/03/0233/2016 melaporkan bahawa hakmilik yang berjadual di bawah telah diakui hilang dalam simpanan.

JADUAL

Negeri—Johor. Mukim—Ulu Benut. No. P.T.D.—10780. Jenis dan No. Hakmilik—H.S.(D) 41937. Luas—130.06 meter persegi.

Bertarikh 31 Julai 2017
[(4)d/m.PTG(D) 5/2017-240]

DEWI ADHARINA BINTI MOHD. YUNUS
*Pendaftar Hakmilik Tanah
Johor*

No. 4042.

(Seksyen 168)

NOTIS MENGENAI CADANGAN HENDAK MENGELUARKAN HAKMILIK
SAMBUNGAN (ATAU SURATAN YANG DIKELUARKAN YANG
BARU SEBAGAI GANTINYA)

Pada menjalankan kuasa yang diberikan oleh seksyen 168, Kanun Tanah Negara, notis adalah dengan ini diberi bahawa adalah dicadangkan hendak mengeluarkan hakmilik sambungan bagi tanah yang tersebut dalam Jadual di bawah ini kerana sebab-sebab yang berikut:

Bahawa Chong Mock Moi (K.P. 560520-07-5372/4973975) adalah pemilik berdaftar yang beralamat di No. 67, Jalan Gaharu, Kampung Setanggi, 80250 Johor Bahru, Johor melaporkan bahawa hakmilik yang berjadual di bawah telah diakui hilang dalam simpanan.

JADUAL

Negeri—Johor. Mukim—Pulai. No. Lot—14749. Jenis dan No. Hakmilik—Geran 31092 M8/4/5. Luas—45.9 meter persegi.

Bertarikh 31 Julai 2017
[(4)dlm.PTG(D) 5/2017-246]

DEWI ADHARINA BINTI MOHD. YUNUS
*Pendaftar Hakmilik Tanah
Johor*

No. 4043.

(Seksyen 168)

NOTIS MENGENAI CADANGAN HENDAK MENGELUARKAN HAKMILIK
SAMBUNGAN (ATAU SURATAN YANG DIKELUARKAN YANG
BARU SEBAGAI GANTINYA)

Pada menjalankan kuasa yang diberikan oleh seksyen 168, Kanun Tanah Negara, notis adalah dengan ini diberi bahawa adalah dicadangkan hendak mengeluarkan hakmilik sambungan bagi tanah yang tersebut dalam Jadual di bawah ini kerana sebab-sebab yang berikut:

Bahawa Lim Fu Kwee (K.P. 810806-01-5717) adalah pemilik berdaftar yang beralamat di No. 62, Jalan Balau 6, Taman Rinting, 81750 Masai, Johor melaporkan bahawa hakmilik yang berjadual di bawah telah diakui hilang dalam simpanan.

JADUAL

Negeri—Johor. Mukim—Plentong. No. Lot—89848. Jenis dan No. Hakmilik—Geran 204285 M9/4/686. Luas—61 meter persegi.

Bertarikh 31 Julai 2017
[(4)dlm.PTG(D) 5/2017-248]

DEWI ADHARINA BINTI MOHD. YUNUS
*Pendaftar Hakmilik Tanah
Johor*

No. 4044.

(Seksyen 168)

NOTIS MENGENAI CADANGAN HENDAK MENGELUARKAN HAKMILIK
SAMBUNGAN (ATAU SURATAN YANG DIKELUARKAN YANG
BARU SEBAGAI GANTINYA)

Pada menjalankan kuasa yang diberikan oleh seksyen 168, Kanun Tanah Negara, notis adalah dengan ini diberi bahawa adalah dicadangkan hendak mengeluarkan hakmilik sambungan bagi tanah yang tersebut dalam Jadual di bawah ini kerana sebab-sebab yang berikut:

Bahawa Kammala a/p S Kumarasamy (K.P. 511026-01-5062/7609437) adalah pemilik berdaftar yang beralamat di No. 132, Jalan Sepat, Kampung Baru Skudai, 81300 Skudai, Johor melaporkan bahawa hakmilik yang berjadual di bawah telah diakui hilang dalam simpanan.

JADUAL

Negeri—Johor. Mukim—Pulai. No. Lot—1897. Jenis dan No. Hakmilik—H.S.(D) 210840. Luas—859.957 meter persegi.

Bertarikh 31 Julai 2017
[(4)d/m.PTG(D) 5/2017-255]

DEWI ADHARINA BINTI MOHD. YUNUS
*Pendaftar Hakmilik Tanah
Johor*

No. 4045.

(Seksyen 168)

NOTIS MENGENAI CADANGAN HENDAK MENGELUARKAN HAKMILIK
SAMBUNGAN (ATAU SURATAN YANG DIKELUARKAN YANG
BARU SEBAGAI GANTINYA)

Pada menjalankan kuasa yang diberikan oleh seksyen 168, Kanun Tanah Negara, notis adalah dengan ini diberi bahawa adalah dicadangkan hendak mengeluarkan hakmilik sambungan bagi tanah yang tersebut dalam Jadual di bawah ini kerana sebab-sebab yang berikut:

Bahawa Khor Chee Ling (K.P. 880602-08-5784) adalah pemilik berdaftar yang beralamat di #11-15, Aster Court Plaza DNP, No. 59, Jalan Dato Abdullah Tahir, 80250 Johor Bahru, Johor melaporkan bahawa hakmilik yang berjadual di bawah telah diakui hilang dalam simpanan.

JADUAL

Negeri—Johor. Bandar—Johor Bahru. No. Lot—22516. Jenis dan No. Hakmilik—Geran 456089 M1/11/156. Luas—95 meter persegi.

Bertarikh 31 Julai 2017
[(4)d/m.PTG(D) 5/2017-257]

DEWI ADHARINA BINTI MOHD. YUNUS
*Pendaftar Hakmilik Tanah
Johor*

No. 4046.

(Seksyen 168)

NOTIS MENGENAI CADANGAN HENDAK MENGELUARKAN HAKMILIK
SAMBUNGAN (ATAU SURATAN YANG DIKELUARKAN YANG
BARU SEBAGAI GANTINYA)

Pada menjalankan kuasa yang diberikan oleh seksyen 168, Kanun Tanah Negara, notis adalah dengan ini diberi bahawa adalah dicadangkan hendak mengeluarkan hakmilik sambungan/hendak menggantikan suratan hakmilik yang dikeluarkan bagi tanah yang tersebut dalam Jadual di bawah ini kerana sebab-sebab yang berikut:

Bahawa hakmilik yang berjadual di bawah diakui hilang dalam simpanan Pejabat Tanah Daerah Batu Pahat.

JADUAL

Negeri—Johor. Mukim—Sri Medan. No. Lot—2341. Jenis dan No. Hakmilik—Geran 70093. Luas—747 meter persegi.

Negeri—Johor. Mukim—Simpang Kanan. No. Lot—21206. Jenis dan No. Hakmilik—Geran 58935. Luas—143 meter persegi.

Bertarikh 1 Ogos 2017
[(3)dlm.PTG(D) 5/2016-304]

DEWI ADHARINA BINTI MOHD. YUNUS
*Pendaftar Hakmilik Tanah
Johor*

No. 4047.

(Seksyen 168)

NOTIS MENGENAI CADANGAN HENDAK MENGELUARKAN HAKMILIK
SAMBUNGAN (ATAU SURATAN YANG DIKELUARKAN YANG
BARU SEBAGAI GANTINYA)

Pada menjalankan kuasa yang diberikan oleh seksyen 168, Kanun Tanah Negara, notis adalah dengan ini diberi bahawa adalah dicadangkan hendak mengeluarkan hakmilik sambungan bagi tanah yang tersebut dalam Jadual di bawah ini kerana sebab-sebab yang berikut:

Bahawa Goh Hun Yong (K.P. 700519-08-5969/A1686618) dan Goh Han Sun (K.P. 680201-08-5957) kedua-dua adalah pemilik berdaftar yang beralamat di No. 34, Jalan Lading 24, Taman Puteri Wangsa, 81800 Ulu Tiram, Johor melaporkan bahawa hakmilik yang berjadual di bawah telah diakui hilang dalam simpanan.

JADUAL

Negeri—Johor. Mukim—Tebrau. No. P.T.D.—36961. Jenis dan No. Hakmilik—H.S.(D) 242893. Luas—143.066 meter persegi.

Bertarikh 1 Ogos 2017
[(4)dlm.PTG(D) 5/2017-238]

DEWI ADHARINA BINTI MOHD. YUNUS
*Pendaftar Hakmilik Tanah
Johor*

No. 4048.

(Seksyen 168)

NOTIS MENGENAI CADANGAN HENDAK MENGELUARKAN HAKMILIK
SAMBUNGAN (ATAU SURATAN YANG DIKELUARKAN YANG
BARU SEBAGAI GANTINYA)

Pada menjalankan kuasa yang diberikan oleh seksyen 168, Kanun Tanah Negara, notis adalah dengan ini diberi bahawa adalah dicadangkan hendak mengeluarkan hakmilik sambungan bagi tanah yang tersebut dalam Jadual di bawah ini kerana sebab-sebab yang berikut:

Bahawa Mohd. Faizal bin Othman (K.P. 720522-01-6049) yang beralamat di No. 2889, Kampung Desa Makmur, Kampung Sungai Penderam, 81750 Masai, Johor sebagai pemohon telah melaporkan bahawa hakmilik yang berjadual di bawah diakui telah hilang dalam simpanan.

JADUAL

Daerah—Johor Bahru. Bandar/Pekan/Mukim—Sungai Tiram. No. P.T.D.—2889.
Jenis dan No. Hakmilik—H.S.(M) 1672. Luas—0.703 hektar.

Bertarikh 17 Julai 2017
[PTJB/PEL/4/15/2017]

*Pentadbir Tanah
Johor Bahru*

No. 4049.

(Seksyen 168)

NOTIS MENGENAI CADANGAN HENDAK MENGELUARKAN HAKMILIK
SAMBUNGAN (ATAU SURATAN YANG DIKELUARKAN YANG
BARU SEBAGAI GANTINYA)

Pada menjalankan kuasa yang diberikan oleh seksyen 168, Kanun Tanah Negara, notis adalah dengan ini diberi bahawa adalah dicadangkan hendak mengeluarkan hakmilik sambungan bagi tanah yang tersebut dalam Jadual di bawah ini kerana sebab-sebab yang berikut:

Bahawa Abd. Rahman bin Md. Ali (K.P. 300511-01-5357) adalah pemilik berdaftar yang beralamat di No. 17, Jalan Kenangan, Kampung Paya Kenangan, Kangkar Tebrau, 81100 Johor Bahru, Johor melaporkan bahawa hakmilik yang berjadual di bawah diakui telah hilang dalam simpanan.

JADUAL

Daerah—Johor Bahru. Bandar/Pekan/Mukim—Tebrau. No. Lot—11451. Jenis dan No. Hakmilik—G.M. 118. Luas—635 meter persegi.

Bertarikh 27 Julai 2017
[PTJB/PEL/4/16/2017]

*Pentadbir Tanah
Johor Bahru*

No. 4050.

(Seksyen 168)

NOTIS MENGENAI CADANGAN HENDAK MENGELUARKAN HAKMILIK
SAMBUNGAN (ATAU SURATAN YANG DIKELUARKAN YANG
BARU SEBAGAI GANTINYA)

Pada menjalankan kuasa yang diberikan oleh seksyen 168, Kanun Tanah Negara, notis adalah dengan ini diberi bahawa adalah dicadangkan hendak mengeluarkan hakmilik sambungan bagi tanah yang tersebut dalam Jadual di bawah ini kerana sebab-sebab yang berikut:

Bahawa Haszelan bin Isa (K.P. 680815-01-6137) dan lain-lain adalah pemilik berdaftar yang beralamat di No. 65, Kampung Tanjung Kupang, 81560 Gelang Patah, Johor Bahru, Johor melaporkan bahawa hakmilik yang berjadual di bawah diakui telah hilang dalam simpanan.

JADUAL

Daerah—Johor Bahru. Bandar/Pekan/Mukim—Tanjung Kupang. No. Lot—2466.
Jenis dan No. Hakmilik—G.M. 680. Luas—1.307 hektar.

Bertarikh 27 Julai 2017
[PTJB/PEL/4/17/2017]

*Pentadbir Tanah
Johor Bahru*

No. 4051.

(Seksyen 168)

NOTIS MENGENAI CADANGAN HENDAK MENGELUARKAN HAKMILIK
SAMBUNGAN (ATAU SURATAN YANG DIKELUARKAN YANG
BARU SEBAGAI GANTINYA)

Pada menjalankan kuasa yang diberikan oleh seksyen 168, Kanun Tanah Negara, notis adalah dengan ini diberi bahawa adalah dicadangkan hendak mengeluarkan hakmilik sambungan bagi tanah yang tersebut dalam Jadual di bawah ini kerana sebab-sebab yang berikut:

Hakmilik yang asal telah diakui hilang oleh pemilik.

JADUAL

Daerah—Mersing. Bandar/Pekan/Mukim—Jemaluang. No. Lot—1881. Jenis dan
No. Hakmilik—P.M. 65. Luas—0.7604 hektar.

Bertarikh 18 Julai 2017
[PTD(MG) 4/4/16/2017]

*Pentadbir Tanah
Mersing*

No. 4052.

(Seksyen 168)

NOTIS MENGENAI CADANGAN HENDAK MENGELUARKAN HAKMILIK
SAMBUNGAN (ATAU SURATAN YANG DIKELUARKAN YANG
BARU SEBAGAI GANTINYA)

Pada menjalankan kuasa yang diberikan oleh seksyen 168, Kanun Tanah Negara, notis adalah dengan ini diberi bahawa adalah dicadangkan hendak mengeluarkan hakmilik sambungan bagi tanah yang tersebut dalam Jadual di bawah ini kerana sebab-sebab yang berikut:

Hakmilik yang asal telah diakui hilang oleh pemilik.

JADUAL

Daerah—Mersing. Bandar/Pekan/Mukim—Jemaluang. No. P.T.D.—1320. Jenis dan No. Hakmilik—H.S.(M) 717. Luas—0.8094 hektar.

Bertarikh 18 Julai 2017
[PTD(MG) 4/4/17/2017]

*Pentadbir Tanah
Mersing*

No. 4053.

(Seksyen 168)

NOTIS MENGENAI CADANGAN HENDAK MENGELUARKAN HAKMILIK
SAMBUNGAN (ATAU SURATAN YANG DIKELUARKAN YANG
BARU SEBAGAI GANTINYA)

Pada menjalankan kuasa yang diberikan oleh seksyen 168, Kanun Tanah Negara, notis adalah dengan ini diberi bahawa adalah dicadangkan hendak mengeluarkan hakmilik sambungan bagi tanah yang tersebut dalam Jadual di bawah ini kerana sebab-sebab yang berikut:

Hakmilik yang asal telah diakui hilang oleh pemilik.

JADUAL

Daerah—Mersing. Bandar/Pekan/Mukim—Penyabong. No. L.O.—161. Jenis dan No. Hakmilik—H.S.(M) 56. Luas—1.4948 hektar.

Bertarikh 18 Julai 2017
[PTD(MG) 4/4/18/2017]

*Pentadbir Tanah
Mersing*

No. 4054.

(Seksyen 168)

NOTIS MENGENAI CADANGAN HENDAK MENGELUARKAN HAKMILIK
SAMBUNGAN (ATAU SURATAN YANG DIKELUARKAN YANG
BARU SEBAGAI GANTINYA)

Pada menjalankan kuasa yang diberikan oleh seksyen 168, Kanun Tanah Negara, notis adalah dengan ini diberi bahawa adalah dicadangkan hendak mengeluarkan hakmilik sambungan/hendak menggantikan suratan hakmilik yang dikeluarkan bagi tanah yang tersebut dalam Jadual di bawah ini kerana sebab-sebab yang berikut:

Azmi bin Ibrahim (K.P. 641207-01-5913/A0007244) tuan tanah menyatakan bahawa hakmilik yang dikeluarkan diakui hilang dalam simpanan.

JADUAL

Daerah—Kota Tinggi. Bandar/Pekan/Mukim—Hulu Sungai Johor. No. P.T.D.—5466. Jenis dan No. Hakmilik—H.S.(M) 3965. Luas—0.5565 hektar.

Bertarikh 23 Julai 2017
[PTDKT 4/11/31/2017]

MUHAMMAD NOR BIN JAAFAR
b.p. Pentadbir Tanah
Kota Tinggi

No. 4055.

(Seksyen 168)

NOTIS MENGENAI CADANGAN HENDAK MENGELUARKAN HAKMILIK
SAMBUNGAN (ATAU SURATAN YANG DIKELUARKAN YANG
BARU SEBAGAI GANTINYA)

PEMBATALAN

Dengan ini diberitahu bahawa Pemberitahuan *Warta* Bil. 2092 yang disiarkan pada 21 Julai 2016 adalah dibatalkan atas:

“G.M. 1454, Lot 3372, Mukim Tebrau”

KENYATAAN

Hakmilik telah ditemui dan berada dalam simpanan.

Bertarikh 12 Julai 2017
[PTJB/PEL/4/8/2016]

Pentadbir Tanah
Johor Bahru

No. 4056.

(Seksyen 261)

SAMAN KEPADA PENGGADAI SUPAYA HADIR DALAM SIASATAN

Kepada Fazillah binti Muslim yang beralamat di No. 11, Jalan Seri Indah 2, Taman Seri Indah, 86200 Simpang Rengam, Johor dan T/L 54, Kampung Parit Haji Yassin, 82200 Benut, Johor, dalam gadaian yang tersebut dalam Jadual di bawah ini bagi tanah yang tersebut di dalamnya.

Bahawasanya saya telah menerima daripada pemegang gadaian dalam gadaian yang tersebut, suatu permohonan supaya perintah jual dikeluarkan di bawah subseksyen 260(2), Kanun Tanah Negara.

Dan bahawasanya saya bercadang hendak mengadakan satu siasatan berkenaan dengan permohonan yang tersebut di Pejabat Tanah Daerah Kluang pada hari Rabu 13 September 2017 jam 3.00 petang.

Maka oleh yang demikian, menurut perenggan 261(1)(c) Kanun Tanah Negara, puan adalah dengan ini dikehendaki hadir dalam siasatan tersebut dan menunjukkan sebab-sebab mengapa perintah tersebut tidak patut dibuat.

JADUAL TANAH DAN KEPENTINGAN

Daerah—Kluang. Mukim—Rengam. No. P.T.D.—8878. Jenis dan No. Hakmilik—H.S.(M) 4196. Bahagian Tanah (jika ada)—Semua. No. Berdaftar Pajakan/Pajakan Kecil (jika ada)—Tiada. No. Berdaftar Gadaian (jika ada)—Perserahan No. 1705/2014 bertarikh 2 Julai 2014.

Bertarikh 18 Julai 2017

[Bil. (5)dlm.PTDK(PJ) 42/2017]

FAZLINA AZAWIYAH BINTI ESA

*b.p. Pentadbir Tanah
Kluang***No. 4057.**

(Seksyen 261)

SAMAN KEPADA PENGGADAI SUPAYA HADIR DALAM SIASATAN

Kepada Sakunthalai a/p Subramanyam dan Selvaraju a/l Alimuthu yang beralamat di No. 2, Jalan Berlian 10, Taman Rengam Jaya, 86200 Simpang Rengam, Johor dan No. 14, Jalan Berlian 4, Taman Rengam Jaya, 86200 Simpang Rengam, Johor, dalam gadaian yang tersebut dalam Jadual di bawah ini bagi tanah yang tersebut di dalamnya.

Bahawasanya saya telah menerima daripada pemegang gadaian dalam gadaian yang tersebut, suatu permohonan supaya perintah jual dikeluarkan di bawah subseksyen 260(2), Kanun Tanah Negara.

Dan bahawasanya saya bercadang hendak mengadakan satu siasatan berkenaan dengan permohonan yang tersebut di Pejabat Tanah Daerah Kluang pada hari Rabu 13 September 2017 jam 3.15 petang.

Maka oleh yang demikian, menurut perenggan 261(1)(c) Kanun Tanah Negara, tuan-puan adalah dengan ini dikehendaki hadir dalam siasatan tersebut dan menunjukkan sebab-sebab mengapa perintah tersebut tidak patut dibuat.

JADUAL TANAH DAN KEPENTINGAN

Daerah—Kluang. Mukim—Rengam. No. P.T.D.—5857. Jenis dan No. Hakmilik—H.S.(M) 2883. Bahagian Tanah (jika ada)—Semua. No. Berdaftar Pajakan/Pajakan Kecil (jika ada)—Tiada. No. Berdaftar Gadaian (jika ada)—Perserahan No. 1887/2003 bertarikh 10 Julai 2003.

Bertarikh 18 Julai 2017

[Bil. (5)dlm.PTDK(PJ) 43/2017]

FAZLINA AZAWIYAH BINTI ESA

*b.p. Pentadbir Tanah
Kluang*

No. 4058.

(Seksyen 261)

SAMAN KEPADA PENGGADAI SUPAYA HADIR DALAM SIASATAN

Kepada Encik Darus bin Ahmad dan Puan Sahida bt. Md. Saat yang beralamat di No. 10, Jalan Berlian 5, Taman Berlian, 83700 Yong Peng, Johor dan/atau No. 43, Jalan Enggang, Taman Semberong, 83700 Yong Peng, Johor, dalam gadaian yang tersebut dalam Jadual di bawah ini bagi tanah yang tersebut di dalamnya.

Bahawasanya saya telah menerima daripada pemegang gadaian dalam gadaian yang tersebut, suatu permohonan supaya perintah jual dikeluarkan di bawah subseksyen 260(2), Kanun Tanah Negara.

Adalah diberi Notis bahawa saya bercadang hendak mengadakan suatu siasatan berkenaan dengan permohonan yang tersebut di Pejabat Tanah Batu Pahat, Johor pada hari Selasa 19 September 2017 jam 9.30 pagi.

Maka oleh yang demikian, menurut perenggan 261(1)(c) Kanun Tanah Negara, tuan-puan adalah dengan ini dikehendaki hadir dalam siasatan tersebut dan menunjukkan sebab-sebab mengapa perintah tersebut tidak patut dibuat.

JADUAL TANAH DAN KEPENTINGAN

Daerah—Batu Pahat. Bandar/Pekan/Mukim—Tanjung Semberong. No. Lot—17299. Jenis dan No. Hakmilik—G.M. 14373. Bahagian Tanah (jika ada)—Semua. No. Berdaftar Pajakan/Pajakan Kecil (jika ada)—Tiada. No. Berdaftar Gadaian (jika ada)—Perserahan No. 3781/2006 bertarikh 21 Ogos 2006.

Bertarikh 19 Julai 2017
[PTBP/14/04/0502/22/2017(15)]

MOHD. FAIZ BIN MOHD. SALLEH
*b.p. Pentadbir Tanah
Batu Pahat*

No. 4059.

(Seksyen 261)

SAMAN KEPADA PENGGADAI SUPAYA HADIR DALAM SIASATAN

Kepada Encik Zulkifli bin Mohd. Tahir yang beralamat di No. 25, Jalan Bukit Perdana 44A, Taman Bukit Perdana, 83000 Batu Pahat, Johor, dalam gadaian yang tersebut dalam Jadual di bawah ini bagi tanah yang tersebut di dalamnya.

Bahawasanya saya telah menerima daripada pemegang gadaian dalam gadaian yang tersebut, suatu permohonan supaya perintah jual dikeluarkan di bawah subseksyen 260(2), Kanun Tanah Negara.

Adalah diberi Notis bahawa saya bercadang hendak mengadakan suatu siasatan berkenaan dengan permohonan yang tersebut di Pejabat Tanah Batu Pahat, Johor pada hari Selasa 19 September 2017 jam 9.30 pagi.

Maka oleh yang demikian, menurut perenggan 261(1)(c) Kanun Tanah Negara, tuan adalah dengan ini dikehendaki hadir dalam siasatan tersebut dan menunjukkan sebab-sebab mengapa perintah tersebut tidak patut dibuat.

JADUAL TANAH DAN KEPENTINGAN

Daerah—Batu Pahat. Bandar/Pekan/Mukim—Peserai. No. P.T.D.—258. Jenis dan No. Hakmilik—H.S.(M) 434. Bahagian Tanah (jika ada)—Semua. No. Berdaftar Pajakan/Pajakan Kecil (jika ada)—Tiada. No. Berdaftar Gadaian (jika ada)—Perserahan No. 4044/2006 bertarikh 6 September 2006.

Bertarikh 19 Julai 2017
[PTBP/07/04/0502/25/2017(15)]

MOHD. FAIZ BIN MOHD. SALLEH
*b.p. Pentadbir Tanah
Batu Pahat*

No. 4060.

(Seksyen 261)

SAMAN KEPADA PENGGADAI SUPAYA HADIR DALAM SIASATAN

Kepada Encik Mohd. Iskandar bin Ismail yang beralamat di No. 31-35, Jalan Ros, Kampung Istana, 83000 Batu Pahat, Johor dan/atau No. 12, Jalan Pulai, Taman Desa Yong Peng Baru, 83700 Yong Peng, Johor, dalam gadaian yang tersebut dalam Jadual di bawah ini bagi tanah yang tersebut di dalamnya.

Bahawasanya saya telah menerima daripada pemegang gadaian dalam gadaian yang tersebut, suatu permohonan supaya perintah jual dikeluarkan di bawah subseksyen 260(2), Kanun Tanah Negara.

Adalah diberi Notis bahawa saya bercadang hendak mengadakan suatu siasatan berkenaan dengan permohonan yang tersebut di Pejabat Tanah Batu Pahat, Johor pada hari Selasa 19 September 2017 jam 9.30 pagi.

Maka oleh yang demikian, menurut perenggan 261(1)(c) Kanun Tanah Negara, tuan adalah dengan ini dikehendaki hadir dalam siasatan tersebut dan menunjukkan sebab-sebab mengapa perintah tersebut tidak patut dibuat.

JADUAL TANAH DAN KEPENTINGAN

Daerah—Batu Pahat. Bandar/Pekan/Mukim—Chaah Bahru. No. P.T.D.—4239. Jenis dan No. Hakmilik—H.S.(M) 1524. Bahagian Tanah (jika ada)—Semua. No. Berdaftar Pajakan/Pajakan Kecil (jika ada)—Tiada. No. Berdaftar Gadaian (jika ada)—Perserahan No. 113/2008 bertarikh 7 Januari 2008.

Bertarikh 24 Julai 2017

[PTBP/02/04/0502/75/2016(25)]

MOHD. FAIZ BIN MOHD. SALLEH

*b.p. Pentadbir Tanah
Batu Pahat***No. 4061.**

(Seksyen 261)

SAMAN KEPADA PENGGADAI SUPAYA HADIR DALAM SIASATAN

Kepada Puan Saaidatur Asheekin binti Sa'ainoh (Penggadai) yang beralamat di No. 80, Jalan Jaya Diri Sri Ladang, 83100 Rengit, Batu Pahat, Johor, dalam gadaian yang tersebut dalam Jadual di bawah ini bagi tanah yang tersebut di dalamnya.

Bahawasanya saya telah menerima daripada pemegang gadaian dalam gadaian yang tersebut, suatu permohonan supaya perintah jual dikeluarkan di bawah subseksyen 260(2), Kanun Tanah Negara.

Adalah diberi notis bahawa saya bercadang hendak mengadakan suatu siasatan berkenaan dengan permohonan yang tersebut di Pejabat Tanah Daerah Kecil Rengit, Batu Pahat pada hari Isnin 4 September 2017 jam 9.30 pagi.

JADUAL TANAH DAN KEPENTINGAN

Daerah—Batu Pahat. Mukim—Sungai Kluang. No. Lot—12096. Jenis dan No. Hakmilik—P.M. 34. Bahagian Tanah (jika ada)—Semua. No. Berdaftar Pajakan/Pajakan Kecil (jika ada)—Tiada. No. Berdaftar Gadaian (jika ada)—Perserahan No. 80/2016 bertarikh 27 Januari 2016.

Bertarikh 7 Ogos 2017

[PPTR/L/01/12/04/0004/2017(4)]

HAJI MOHD. HELMI BIN DATO' HAJI SHA'RI @ SHANGARI

*Penolong Pentadbir Tanah
Daerah Kecil Rengit*

No. 4062.

(Seksyen 257 dan 263)

PERINTAH JUALAN ATAS PERMINTAAN PEMEGANG GADAIAN

Saya, Mohd. Faiz bin Mohd. Salleh, Penolong Pentadbir Tanah, setelah menjalankan siasatan atas permohonan Pemegang Gadaian, pada menjalankan kuasa-kuasa yang diperuntukkan oleh seksyen 257/263 Kanun Tanah Negara, dengan ini perintah supaya dijual tanah/bahagian tanah yang tidak dipecahkan/pajakan/pajakan kecil yang diperihalkan dalam Jadual di bawah:

Dan saya selanjutnya memerintahkan—

- (a) bahawa jualan itu hendaklah dengan jalan lelong awam, yang akan diadakan pada hari Rabu 25 Oktober 2017 bertempat di Pejabat Tanah Batu Pahat, Johor jam 10.00 pagi; dan
 - (b) bahawa harga rizab bagi maksud jualan itu ialah RM1,089,000.00 (Ringgit Malaysia Satu Juta Lapan Puluh Sembilan Ribu Sahaja).
2. Saya dapati bahawa amaun yang kena dibayar kepada pemegang gadaian iaitu MBB KL pada tarikh ini ialah RM4,618,357.69 setakat 29 Mac 2017.
3. Jualan ini hendaklah tertakluk kepada syarat-syarat berikut:
- (a) Pembida menyediakan bank draft sebanyak 10% dari harga rizab yang ditetapkan di bawah 1(b) di atas: RM108,900.00 (Ringgit Malaysia Satu Ratus Lapan Ribu Sembilan Ratus Sahaja);
 - (b) Keseluruhan harga belian boleh dibayar serta-merta selepas tukul dijatuhkan oleh pembida yang berjaya kepada pemegang gadaian;
 - (c) Sekiranya keseluruhan harga belian tidak dibayar selepas tukul dijatuhkan oleh pembida yang berjaya maka—
 - (i) maka jumlah yang dinyatakan di perenggan (a) hendaklah dibayar kepada pemegang gadaian dan ia hendaklah dipegang sebagai deposit sehingga keseluruhan harga belian telah dibayar; dan
 - (ii) sebelum baki harga belian diselesaikan, jumlah yang dinyatakan di dalam sub-perenggan (i) hendaklah dikreditkan ke dalam akaun penggadai untuk tujuan mengurangkan jumlah yang kena dibayar kepada pemegang gadaian;
 - (d) baki harga belian hendaklah diselesaikan dalam masa tidak lebih daripada satu ratus dua puluh hari (120 hari) daripada tarikh jualan iaitu tidak lewat dari tarikh 22 Februari 2018 dan bahawa hendaklah tiada apa-apa lanjutan masa bagi tempoh yang telah ditetapkan; dan
 - (e) sekiranya harga belian sepenuhnya tidak dijelaskan sebelum atau pada tarikh yang ditentukan dalam perenggan (d), jumlah yang dibayar sebagai deposit di bawah perenggan (c) kepada pemegang gadaian hendaklah dilucuthak dan dilupuskan dengan cara yang dinyatakan di bawah seksyen 267.

JADUAL TANAH DAN KEPENTINGAN

Daerah—Batu Pahat. Bandar/Pekan/Mukim—Simpang Kiri. No. Lot—13561. Jenis dan No. Hakmilik—G.M. 7021. Bahagian Tanah (jika ada)—Semua. No. Berdaftar Pajak/Pajakan Kecil (jika ada)—Tiada. No. Berdaftar Gadaian (jika ada)—Perserahan No. 3811/2014 bertarikh 27 Ogos 2014.

Bertarikh 29 Mac 2017
[PTBP/11/04/0502/67/2016(34)]

MOHD. FAIZ BIN MOHD. SALLEH
b.p. Pentadbir Tanah
Batu Pahat

No. 4063.

(Seksyen 257 dan 263)

PERINTAH JUALAN ATAS PERMINTAAN PEMEGANG GADAIAN

Saya, Mohd. Faiz bin Mohd. Salleh, Penolong Pentadbir Tanah, setelah menjalankan siasatan atas permohonan Pemegang Gadaian, pada menjalankan kuasa-kuasa yang diperuntukkan oleh seksyen 257/263 Kanun Tanah Negara, dengan ini perintah supaya dijual tanah/bahagian tanah yang tidak dipecahkan/pajakan/pajakan kecil yang diperihalkan dalam Jadual di bawah:

Dan saya selanjutnya memerintahkan—

- (a) bahawa jualan itu hendaklah dengan jalan lelong awam, yang akan diadakan pada hari Rabu 27 September 2017 bertempat di Pejabat Tanah Batu Pahat, Johor jam 10.00 pagi; dan
 - (b) bahawa harga rizab bagi maksud jualan itu ialah RM50,000.00 (Ringgit Malaysia Lima Puluh Ribu Sahaja).
2. Saya dapati bahawa amaun yang kena dibayar kepada pemegang gadaian iaitu LPPSA KL pada tarikh ini ialah RM30,332.01 setakat 16 Mei 2017.
3. Jualan ini hendaklah tertakluk kepada syarat-syarat berikut:
- (a) Pembida menyediakan bank draft sebanyak 10% dari harga rizab yang ditetapkan di bawah 1(b) di atas: RM5,000.00 (Ringgit Malaysia Lima Ribu Sahaja);
 - (b) Keseluruhan harga belian boleh dibayar serta-merta selepas tukul dijatuhkan oleh pembida yang berjaya kepada pemegang gadaian;
 - (c) Sekiranya keseluruhan harga belian tidak dibayar selepas tukul dijatuhkan oleh pembida yang berjaya maka—
 - (i) maka jumlah yang dinyatakan di perenggan (a) hendaklah dibayar kepada pemegang gadaian dan ia hendaklah dipegang sebagai deposit sehingga keseluruhan harga belian telah dibayar; dan
 - (ii) sebelum baki harga belian diselesaikan, jumlah yang dinyatakan di dalam sub-perenggan (i) hendaklah dikreditkan ke dalam akaun penggadaian untuk tujuan mengurangkan jumlah yang kena dibayar kepada pemegang gadaian;
 - (d) baki harga belian hendaklah diselesaikan dalam masa tidak lebih daripada satu ratus dua puluh hari (120 hari) daripada tarikh jualan iaitu tidak lewat dari tarikh 25 Januari 2018 dan bahawa hendaklah tiada apa-apa lanjutan masa bagi tempoh yang telah ditetapkan; dan
 - (e) sekiranya harga belian sepenuhnya tidak dijelaskan sebelum atau pada tarikh yang ditentukan dalam perenggan (d), jumlah yang dibayar sebagai deposit di bawah perenggan (c) kepada pemegang gadaian hendaklah dilucuthak dan dilupuskan dengan cara yang dinyatakan di bawah seksyen 267.

JADUAL TANAH DAN KEPENTINGAN

Daerah—Batu Pahat. Bandar/Pekan/Mukim—Sri Medan. No. Lot—10163. Jenis dan No. Hakmilik—G.M. 848. Bahagian Tanah (jika ada)—Semua. No. Berdaftar Pajak/Pajakan Kecil (jika ada)—Tiada. No. Berdaftar Gadaian (jika ada)—Perserahan No. 1084/1990 bertarikh 21 April 1990.

Bertarikh 16 Mei 2017
[PTBP/09/04/0502/02/2017(21)]

MOHD. FAIZ BIN MOHD. SALLEH
b.p. Pentadbir Tanah
Batu Pahat

No. 4064.

(Seksyen 257 dan 263)

PERINTAH JUALAN ATAS PERMINTAAN PEMEGANG GADAIAN

Saya, Mohd. Faiz bin Mohd. Salleh, Penolong Pentadbir Tanah, setelah menjalankan siasatan atas permohonan Pemegang Gadaian, pada menjalankan kuasa-kuasa yang diperuntukkan oleh seksyen 257/263 Kanun Tanah Negara, dengan ini perintah supaya dijual tanah/bahagian tanah yang tidak dipecahkan/pajakan/pajakan kecil yang diperihalkan dalam Jadual di bawah:

Dan saya selanjutnya memerintahkan—

- (a) bahawa jualan itu hendaklah dengan jalan lelong awam, yang akan diadakan pada hari Rabu 25 Oktober 2017 bertempat di Pejabat Tanah Batu Pahat, Johor jam 10.00 pagi; dan
 - (b) bahawa harga rizab bagi maksud jualan itu ialah RM250,000.00 (Ringgit Malaysia Dua Ratus Lima Puluh Ribu Sahaja).
2. Saya dapati bahawa amaun yang kena dibayar kepada pemegang gadaian iaitu AIBB JB pada tarikh ini ialah RM393,929.30 setakat 11 Julai 2017.
 3. Jualan ini hendaklah tertakluk kepada syarat-syarat berikut:
 - (a) Pembida menyediakan bank draft sebanyak 10% dari harga rizab yang ditetapkan di bawah 1(b) di atas: RM25,000.00 (Ringgit Malaysia Dua Puluh Lima Ribu Sahaja);
 - (b) Keseluruhan harga belian boleh dibayar serta-merta selepas tukul dijatuhkan oleh pembida yang berjaya kepada pemegang gadaian;
 - (c) Sekiranya keseluruhan harga belian tidak dibayar selepas tukul dijatuhkan oleh pembida yang berjaya maka—
 - (i) maka jumlah yang dinyatakan di perenggan (a) hendaklah dibayar kepada pemegang gadaian dan ia hendaklah dipegang sebagai deposit sehingga keseluruhan harga belian telah dibayar; dan
 - (ii) sebelum baki harga belian diselesaikan, jumlah yang dinyatakan di dalam sub-perenggan (i) hendaklah dikreditkan ke dalam akaun penggadaian untuk tujuan mengurangkan jumlah yang kena dibayar kepada pemegang gadaian;
 - (d) baki harga belian hendaklah diselesaikan dalam masa tidak lebih daripada satu ratus dua puluh hari (120 hari) daripada tarikh jualan iaitu tidak lewat dari tarikh 22 Februari 2018 dan bahawa hendaklah tiada apa-apa lanjutan masa bagi tempoh yang telah ditetapkan; dan
 - (e) sekiranya harga belian sepenuhnya tidak dijelaskan sebelum atau pada tarikh yang ditentukan dalam perenggan (d), jumlah yang dibayar sebagai deposit di bawah perenggan (c) kepada pemegang gadaian hendaklah dilucuthak dan dilupuskan dengan cara yang dinyatakan di bawah seksyen 267.

JADUAL TANAH DAN KEPENTINGAN

Daerah—Batu Pahat. Bandar/Pekan/Mukim—Sri Gading. No. Lot—17003. Jenis dan No. Hakmilik—G.M. 13381. Bahagian Tanah (jika ada)—Semua. No. Berdaftar Pajakan/Pajakan Kecil (jika ada)—Tiada. No. Berdaftar Gadaian (jika ada)—Perserahan No. 5137/2015 bertarikh 29 November 2015.

Bertarikh 11 Julai 2017
[PTBP/08/04/0502/13/2017(30)]

MOHD. FAIZ BIN MOHD. SALLEH
b.p. Pentadbir Tanah
Batu Pahat

No. 4065.

(Seksyen 257 dan 263)

PERINTAH JUALAN ATAS PERMINTAAN PEMEGANG GADAIAN

Saya, Sharil Nizam bin Abdul Rahim, Penolong Pentadbir Tanah Daerah Kecil Labis, setelah menjalankan siasatan atas permohonan pemegang gadaian yang diperihalkan di bawah ini bagi tanah/bahagian yang tidak dipecahkan atas tanah/pajakan/pajakan kecil yang diperihalkan sedemikian dan setelah puas hati bahawa tidak ada sebab-sebab bertentangan, dengan ini pada menjalankan kuasa di bawah seksyen 263, Kanun Tanah Negara, perintah supaya dijual tanah/bahagian yang tidak dipecahkan atas tanah/pajakan/pajakan kecil yang tersebut itu.

Dan selanjutnya saya memerintahkan—

- (a) bahawa jualan itu hendaklah dengan jalan lelong awam, yang akan diadakan pada hari Selasa 10 Oktober 2017 jam 10.00 pagi di Pejabat Tanah, Labis; dan
 - (b) bahawa harga rizab bagi maksud jualan itu adalah RM40,000.00 (Ringgit Malaysia Empat Puluh Ribu Sahaja).
2. Saya dapati bahawa amaun yang kena dibayar kepada pemegang gadaian iaitu Malaysia Building Society Berhad (MBSB) pada tarikh ini ialah RM26,640.44 setakat 10 Julai 2017.
3. Penjualan tersebut adalah tertakluk kepada syarat-syarat berikut:
- (a) pembida mesti memiliki jumlah bersamaan 10% daripada harga rizab yang dinyatakan di perenggan 1(b) di atas: RM4,000.00 (Ringgit Malaysia Empat Ribu Sahaja);
 - (b) keseluruhan harga belian boleh dibayar serta-merta selepas tukul dijatuhkan oleh pembida yang berjaya kepada pemegang gadaian;
 - (c) sekiranya keseluruhan harga belian boleh dibayar selepas tukul dijatuhkan oleh pembida yang berjaya—
 - (i) maka jumlah yang dinyatakan di perenggan (a) tersebut di atas akan dibayar kepada pemegang gadaian dan akan disimpan sebagai deposit sehingga keseluruhan harga belian dibayar; dan
 - (ii) sementara menunggu penyelesaian baki harga, jumlah yang dinyatakan di sub-perenggan (i) tersebut di atas mestilah dikreditkan ke dalam akaun penggadai untuk mengurangkan jumlah yang terhutang kepada pemegang gadaian;
 - (d) baki harga belian mesti dijelaskan di dalam suatu tarikh yang tidak lewat daripada 120 hari dari tarikh jualan iaitu tidak lewat dari tarikh 26 Februari 2018 dan sebarang perlanjutan masa tidak dibenarkan; dan
 - (e) sekiranya keseluruhan harga belian tidak dijelaskan pada atau sebelum tarikh di perenggan (d) tersebut di atas, deposit yang dibayar di bawah perenggan (c) tersebut kepada pemegang gadaian, akan dirampas dan diuruskan mengikut cara yang ditetapkan oleh seksyen 267A Kanun Tanah Negara.

JADUAL TANAH DAN KEPENTINGAN

Daerah—Labis. Mukim—Chaah. No. P.T.D.—3518. Jenis dan No. Hakmilik—H.S.(M) 4425 (Rumah Kediaman). Bahagian Tanah (jika ada)—Semua Bahagian. No. Berdaftar Pajak/Pajakan Kecil (jika ada)—Tiada. No. Berdaftar Gadaian (jika ada)—Perserahan No. 156/2008 bertarikh 17 Mac 2008.

Bertarikh 10 Julai 2017
[PPTDL(LR) 1/2017]

SHARIL NIZAM BIN ABDUL RAHIM
*Penolong Pentadbir Tanah
Labis*

No. 4066.

(Seksyen 257 dan 263)

PERINTAH JUALAN ATAS PERMINTAAN PEMEGANG GADAIAN

Saya, Mohd. Ezwan bin Abdul Ghani, Pentadbir Tanah pada menjalankan kuasa yang diperuntukkan oleh seksyen 257/263 Kanun Tanah Negara, dengan ini perintah supaya dijual tanah/bahagian tanah yang tak dipecahkan/pajakan/pajakan kecil yang diperihalkan dalam Jadual di bawah ini:

Dan saya selanjutnya memerintahkan—

- (a) bahawa jualan itu hendaklah dengan jalan lelong awam, yang akan diadakan pada 6 September 2017 di Dataran Hadapan Cafeteria, Pejabat Tanah Daerah Johor Bahru jam 10.30 pagi; dan
 - (b) bahawa harga rizab bagi maksud jualan itu adalah RM162,900.00 (Ringgit Malaysia Satu Ratus Enam Puluh Dua Ribu Sembilan Ratus Sahaja).
2. Saya dapati bahawa amaun yang kena dibayar kepada pemegang gadaian pada tarikh ini ialah RM7,969.23 sehingga 11 Julai 2017 nama pemegang gadaian Bank Pertanian Malaysia Berhad.
3. Jualan ini hendaklah tertakluk kepada syarat-syarat berikut:
- (a) penawar yang berminat untuk membuat tawaran dikehendaki mendepositkan 10% daripada harga rizab RM16,290.00 (Ringgit Malaysia Enam Belas Ribu Dua Ratus Sembilan Puluh Sahaja) dalam bentuk Bank Draf Tempatan atau Cashier's Order di atas nama Bank Pertanian Malaysia Berhad ke dalam peti lelongan selewat-lewatnya jam 9.30 pagi pada hari lelongan tersebut. Penawar juga perlu membuat tambahan deposit mengikut harga yang berjaya dibida;
 - (b) amaun penuh harga jualan boleh dibayar serta-merta selepas tukul dijatuhkan oleh penawar yang berjaya kepada pemegang gadaian;
 - (c) di mana amaun penuh harga jualan tidak dibayar selepas tukul dijatuhkan oleh penawar yang berjaya—
 - (i) maka jumlah yang dinyatakan di perenggan (a) hendaklah dibayar kepada pemegang gadaian dan ia hendaklah dipegang sebagai deposit sehingga keseluruhan harga belian telah dibayar; dan
 - (ii) sebelum baki harga belian diselesaikan, jumlah yang dinyatakan di dalam sub-perenggan (a) hendaklah dikreditkan ke dalam akaun penggadai untuk tujuan mengurangkan jumlah yang kena dibayar kepada pemegang gadaian;
 - (d) baki harga belian hendaklah diselesaikan dalam masa tidak lebih daripada satu ratus dua puluh hari (120) daripada tarikh jualan dan bahawa hendaklah tiada apa-apa lanjutan masa bagi tempoh yang telah ditetapkan; dan
 - (e) di mana harga belian sepenuhnya tidak diselesaikan sebelum atau pada tarikh yang ditentukan dalam perenggan (d), jumlah yang dibayar sebagai deposit di bawah perenggan (a) kepada pemegang gadaian hendaklah dilucuthak dan dilupuskan dengan cara yang ditetapkan di bawah seksyen 267A.

JADUAL TANAH DAN KEPENTINGAN

Daerah—Johor Bahru. Mukim—Sungai Tiram. No. Lot—1857. Jenis dan No. Hakmilik—G.M. 750. Bahagian Tanah (jika ada)—Tiada. No. Berdaftar Pajak/Pajakan Kecil (jika ada)—Tiada. No. Berdaftar Gadaian (jika ada)—Perserahan No. 487/2011 bertarikh 18 April 2013.

Bertarikh 12 Julai 2017
[PTDJB(L) 14/2016]

MOHD. EZWAN BIN ABDUL GHANI
Pentadbir Tanah
Johor Bahru

No. 4067.

(Seksyen 257 dan 263)

PERINTAH JUALAN ATAS PERMINTAAN PEMEGANG GADAIAN

Saya, Mohd. Ezwan bin Abdul Ghani, Pentadbir Tanah pada menjalankan kuasa yang diperuntukkan oleh seksyen 257/263 Kanun Tanah Negara, dengan ini perintah supaya dijual tanah/bahagian tanah yang tak dipecahkan/pajakan/pajakan kecil yang diperihalkan dalam Jadual di bawah ini:

Dan saya selanjutnya memerintahkan—

- (a) bahawa jualan itu hendaklah dengan jalan lelong awam, yang akan diadakan pada 27 September 2017 di Dataran Hadapan Cafeteria, Pejabat Tanah Daerah Johor Bahru jam 11.00 pagi; dan
 - (b) bahawa harga rizab bagi maksud jualan itu adalah RM1,300,000.00 (Ringgit Malaysia Satu Juta Tiga Ratus Ribu Sahaja).
2. Saya dapati bahawa amaun yang kena dibayar kepada pemegang gadaian pada tarikh ini ialah RM2,924,777.92 sehingga 9 Mei 2017 nama pemegang gadaian Hong Leong Islamic Bank Berhad.
3. Jualan ini hendaklah tertakluk kepada syarat-syarat berikut:
- (a) penawar yang berminat untuk membuat tawaran dikehendaki menandatangani 10% daripada harga rizab RM130,000.00 (Ringgit Malaysia Satu Ratus Tiga Puluh Ribu Sahaja) dalam bentuk Bank Draft Tempatan atau Cashier's Order di atas nama Hong Leong Islamic Bank Berhad ke dalam peti lelongan selewat-lewatnya jam 9.30 pagi pada hari lelongan tersebut. Penawar juga perlu membuat tambahan deposit mengikut harga yang berjaya dibida;
 - (b) amaun penuh harga jualan boleh dibayar serta-merta selepas tukul dijatuhkan oleh penawar yang berjaya kepada pemegang gadaian;
 - (c) di mana amaun penuh harga jualan tidak dibayar selepas tukul dijatuhkan oleh penawar yang berjaya—
 - (i) maka jumlah yang dinyatakan di perenggan (a) hendaklah dibayar kepada pemegang gadaian dan ia hendaklah dipegang sebagai deposit sehingga keseluruhan harga belian telah dibayar; dan
 - (ii) sebelum baki harga belian diselesaikan, jumlah yang dinyatakan di dalam sub-perenggan (a) hendaklah dikreditkan ke dalam akaun pengadai untuk tujuan mengurangkan jumlah yang kena dibayar kepada pemegang gadaian;
 - (d) baki harga belian hendaklah diselesaikan dalam masa tidak lebih daripada satu ratus dua puluh hari (120) daripada tarikh jualan dan bahawa hendaklah tiada apa-apa lanjutan masa bagi tempoh yang telah ditetapkan; dan
 - (e) di mana harga belian sepenuhnya tidak diselesaikan sebelum atau pada tarikh yang ditentukan dalam perenggan (d), jumlah yang dibayar sebagai deposit di bawah perenggan (a) kepada pemegang gadaian hendaklah dilucuthak dan dilupuskan dengan cara yang ditetapkan di bawah seksyen 267A.

JADUAL TANAH DAN KEPENTINGAN

Daerah—Johor Bahru. Mukim—Pulai. No. Lot—137389. Jenis dan No. Hakmilik—G.M. 1683. Bahagian Tanah (jika ada)—Tiada. No. Berdaftar Pajakan/Pajakan Kecil (jika ada)—Tiada. No. Berdaftar Gadaian (jika ada)—Perserahan No. 1987/2013 bertarikh 30 Oktober 2013.

Bertarikh 12 Julai 2017
[PTDJB(L) 3/2017]

MOHD. EZWAN BIN ABDUL GHANI
Pentadbir Tanah
Johor Bahru

No. 4068.

(Seksyen 257 dan 263)

PERINTAH JUALAN ATAS PERMINTAAN PEMEGANG GADAIAN

Saya, Mohd. Ezwan bin Abdul Ghani, Pentadbir Tanah pada menjalankan kuasa yang diperuntukkan oleh seksyen 257/263 Kanun Tanah Negara, dengan ini perintah supaya dijual tanah/bahagian tanah yang tak dipecahkan/pajakan/pajakan kecil yang diperihalkan dalam Jadual di bawah ini:

Dan saya selanjutnya memerintahkan—

- (a) bahawa jualan itu hendaklah dengan jalan lelong awam, yang akan diadakan pada 4 Oktober 2017 di Dataran Hadapan Cafeteria, Pejabat Tanah Daerah Johor Bahru jam 10.30 pagi; dan
 - (b) bahawa harga rizab bagi maksud jualan itu adalah RM225,000.00 (Ringgit Malaysia Dua Ratus Dua Puluh Lima Ribu Sahaja).
2. Saya dapati bahawa amaun yang kena dibayar kepada pemegang gadaian pada tarikh ini ialah RM1,889,981.67 sehingga 20 Mac 2017 nama pemegang gadaian BI Credit & Leasing Berhad.
3. Jualan ini hendaklah tertakluk kepada syarat-syarat berikut:
- (a) penawar yang berminat untuk membuat tawaran dikehendaki menandatangani 10% daripada harga rizab RM22,500.00 (Ringgit Malaysia Dua Puluh Dua Ribu Lima Ratus Sahaja) dalam bentuk Bank Draf Tempatan atau Cashier's Order di atas nama BI Credit & Leasing Berhad ke dalam Peti Lelong selewat-lewatnya jam 9.30 pagi pada hari lelongan tersebut. Penawar juga perlu membuat tambahan deposit mengikut harga yang berjaya dibida;
 - (b) amaun penuh harga jualan boleh dibayar serta-merta selepas tukul dijatuhkan oleh penawar yang berjaya kepada pemegang gadaian;
 - (c) di mana amaun penuh harga jualan tidak dibayar selepas tukul dijatuhkan oleh penawar yang berjaya—
 - (i) maka jumlah yang dinyatakan di perenggan (a) hendaklah dibayar kepada pemegang gadaian dan ia hendaklah dipegang sebagai deposit sehingga keseluruhan harga belian telah dibayar; dan
 - (ii) sebelum baki harga belian diselesaikan, jumlah yang dinyatakan di dalam sub-perenggan (a) hendaklah dikreditkan ke dalam akaun penggadai untuk tujuan mengurangkan jumlah yang kena dibayar kepada pemegang gadaian;
 - (d) baki harga belian hendaklah diselesaikan dalam masa tidak lebih daripada satu ratus dua puluh hari (120) daripada tarikh jualan dan bahawa hendaklah tiada apa-apa lanjutan masa bagi tempoh yang telah ditetapkan; dan
 - (e) di mana harga belian sepenuhnya tidak diselesaikan sebelum atau pada tarikh yang ditentukan dalam perenggan (d), jumlah yang dibayar sebagai deposit di bawah perenggan (a) kepada pemegang gadaian hendaklah dilucuthak dan dilupuskan dengan cara yang ditetapkan di bawah seksyen 267A.

JADUAL TANAH DAN KEPENTINGAN

Daerah—Johor Bahru. Mukim—Tebrau. No. Lot—2678. Jenis dan No. Hakmilik—P.M. 236. Bahagian Tanah (jika ada)—Tiada. No. Berdaftar Pajak/Pajakan Kecil (jika ada)—Tiada. No. Berdaftar Gadaian (jika ada)—Perserahan No. 1962/1995, Jilid 45, Folio 5 bertarikh 18 Disember 1995.

Bertarikh 12 Julai 2017
[PTDJB(L) 4/2017]

MOHD. EZWAN BIN ABDUL GHANI
Pentadbir Tanah
Johor Bahru

No. 4069.

(Seksyen 257 dan 263)

PERINTAH JUALAN ATAS PERMINTAAN PEMEGANG GADAIAN

Saya, Fazlina Azawiyah binti Esa, Pentadbir Tanah, setelah menjalankan siasatan atas permohonan pemegang gadaian yang diperihalkan di bawah ini bagi tanah/bahagian yang tidak dipecahkan atas tanah/pajakan/pajakan kecil yang diperihalkan sedemikian dan setelah puas hati bahawa tidak ada sebab-sebab bertentangan, dengan ini pada menjalankan kuasa di bawah seksyen 263, Kanun Tanah Negara, perintah supaya dijual tanah/bahagian yang tidak dipecahkan atas tanah/pajakan/pajakan kecil yang tersebut itu.

Dan selanjutnya saya memerintahkan—

- (a) bahawa jualan itu hendaklah dengan jalan lelong awam, yang akan diadakan pada hari Khamis 7 September 2017 jam 10.00 pagi di Pejabat Tanah, Kluang; dan
 - (b) bahawa harga rizab bagi maksud jualan itu adalah RM50,000.00 (Ringgit Malaysia Lima Puluh Ribu Sahaja).
2. Saya dapati bahawa amaun yang kena dibayar kepada pemegang gadaian iaitu OCBC Bank (Malaysia) Berhad pada tarikh ini ialah RM26,801.72 setakat 19 Julai 2017.
3. Penjualan tersebut adalah tertakluk kepada syarat-syarat berikut:
- (a) pembida mesti memiliki jumlah bersamaan 10% daripada harga rizab yang dinyatakan di perenggan 1(b) di atas: RM5,000.00 (Ringgit Malaysia Lima Ribu Sahaja);
 - (b) keseluruhan harga belian boleh dibayar serta-merta selepas tukul dijatuhkan oleh pembida yang berjaya kepada pemegang gadaian;
 - (c) sekiranya keseluruhan harga belian tidak dibayar selepas tukul dijatuhkan oleh pembida yang berjaya—
 - (i) maka jumlah yang dinyatakan di perenggan (a) tersebut di atas akan dibayar kepada pemegang gadaian dan akan disimpan sebagai deposit sehingga keseluruhan harga belian dibayar; dan
 - (ii) sementara menunggu penyelesaian baki harga, jumlah yang dinyatakan di sub-perenggan (i) tersebut di atas mestilah dikreditkan ke dalam akaun penggadai untuk mengurangkan jumlah yang terhutang kepada pemegang gadaian;
 - (d) baki harga belian mesti dijelaskan di dalam suatu tarikh yang tidak lewat daripada 120 hari dari tarikh jualan iaitu tidak lewat dari tarikh 5 Januari 2018 dan sebarang perlanjutan masa tidak dibenarkan; dan
 - (e) sekiranya keseluruhan harga belian tidak dijelaskan pada atau sebelum tarikh di perenggan (d) tersebut di atas, deposit yang dibayar di bawah perenggan (c) tersebut kepada pemegang gadaian, akan dirampas dan diuruskan mengikut cara yang ditetapkan oleh seksyen 267A Kanun Tanah Negara.

JADUAL TANAH DAN KEPENTINGAN

Daerah—Kluang. Mukim—Kluang. No. P.T.D.—60078. Jenis dan No. Hakmilik—H.S.(M) 14314. Bahagian Tanah (jika ada)—Semua. No. Berdaftar Pajak/Pajakan Kecil (jika ada)—Tiada. No. Berdaftar Gadaian (jika ada)—Perserahan No. 3420/2005 bertarikh 15 Ogos 2005.

Bertarikh 19 Julai 2017
[PTDK(PJ) 32/2017]

FAZLINA AZAWIYAH BINTI ESA
b.p. Pentadbir Tanah
Kluang

No. 4070.

(Seksyen 257 dan 263)

PERINTAH JUALAN ATAS PERMINTAAN PEMEGANG GADAIAN

Saya, Fazlina Azawiyah binti Esa, Pentadbir Tanah, setelah menjalankan siasatan atas permohonan pemegang gadaian yang diperihalkan di bawah ini bagi tanah/bahagian yang tidak dipecahkan atas tanah/pajakan/pajakan kecil yang diperihalkan sedemikian dan setelah puas hati bahawa tidak ada sebab-sebab bertentangan, dengan ini pada menjalankan kuasa di bawah seksyen 263, Kanun Tanah Negara, perintah supaya dijual tanah/bahagian yang tidak dipecahkan atas tanah/pajakan/pajakan kecil yang tersebut itu.

Dan selanjutnya saya memerintahkan—

- (a) bahawa jualan itu hendaklah dengan jalan lelong awam, yang akan diadakan pada hari Khamis 7 September 2017 jam 10.00 pagi di Pejabat Tanah, Kluang; dan
 - (b) bahawa harga rizab bagi maksud jualan itu adalah RM40,000.00 (Ringgit Malaysia Empat Puluh Ribu Sahaja).
2. Saya dapati bahawa amaun yang kena dibayar kepada pemegang gadaian iaitu Bank Islam Malaysia Berhad pada tarikh ini ialah RM29,128.64 setakat 19 Julai 2017.
3. Penjualan tersebut adalah tertakluk kepada syarat-syarat berikut:
- (a) pembida mesti memiliki jumlah bersamaan 10% daripada harga rizab yang dinyatakan di perenggan 1(b) di atas: RM4,000.00 (Ringgit Malaysia Empat Ribu Sahaja);
 - (b) keseluruhan harga belian boleh dibayar serta-merta selepas tukul dijatuhkan oleh pembida yang berjaya kepada pemegang gadaian;
 - (c) sekiranya keseluruhan harga belian tidak dibayar selepas tukul dijatuhkan oleh pembida yang berjaya—
 - (i) maka jumlah yang dinyatakan di perenggan (a) tersebut di atas akan dibayar kepada pemegang gadaian dan akan disimpan sebagai deposit sehingga keseluruhan harga belian dibayar; dan
 - (ii) sementara menunggu penyelesaian baki harga, jumlah yang dinyatakan di sub-perenggan (i) tersebut di atas mestilah dikreditkan ke dalam akaun penggadai untuk mengurangkan jumlah yang terhutang kepada pemegang gadaian;
 - (d) baki harga belian mesti dijelaskan di dalam suatu tarikh yang tidak lewat daripada 120 hari dari tarikh jualan iaitu tidak lewat dari tarikh 5 Januari 2018 dan sebarang perlanjutan masa tidak dibenarkan; dan
 - (e) sekiranya keseluruhan harga belian tidak dijelaskan pada atau sebelum tarikh di perenggan (d) tersebut di atas, deposit yang dibayar di bawah perenggan (c) tersebut kepada pemegang gadaian, akan dirampas dan diuruskan mengikut cara yang ditetapkan oleh seksyen 267A Kanun Tanah Negara.

JADUAL TANAH DAN KEPENTINGAN

Daerah—Kluang. Mukim—Rengam. No. P.T.D.—5821. Jenis dan No. Hakmilik—H.S.(M) 2848. Bahagian Tanah (jika ada)—Semua. No. Berdaftar Pajak/Pajakan Kecil (jika ada)—Tiada. No. Berdaftar Gadaian (jika ada)—Perserahan No. 770/2004 bertarikh 3 Mac 2004.

Bertarikh 19 Julai 2017
[PTDK(PJ) 34/2017]

FAZLINA AZAWIYAH BINTI ESA
b.p. Pentadbir Tanah
Kluang

No. 4071.

(Seksyen 263)

NOTIS MENGENAI PERINTAH JUALAN ATAS PERMINTAAN
PEMEGANG GADAIAN

Kepada Hamidah Fazilah Sdn. Bhd. yang beralamat di No. 14, Jalan Berlian 8, Taman Rengam Jaya, 86200 Simpang Rengam, Johor; Bilik 4, Bangunan KAAK, No. 1, Jalan Pegawai, 83000 Batu Pahat, Johor dan No. 29A, Jalan Bakti 1, Taman Mutiara Rini, 81300 Skudai, Johor penggadai dalam gadaian yang tersebut dalam Jadual di bawah ini bagi tanah/pajakan/pajakan kecil yang tersebut itu.

Bahawasanya suatu perintah telah dibuat oleh Pentadbir Tanah Kluang supaya dijual tanah/pajakan/pajakan kecil yang tersebut itu sebagaimana Borang 16H, Kanun Tanah Negara bertarikh 26 Ogos 2015 yang mana salinannya dilampirkan bersama-sama ini dan telah disiarkan di dalam *Warta Kerajaan Negeri Johor* No. 5063 bertarikh 24 September 2015.

Pada tarikh penjualan yang dinyatakan di Borang itu, tiada pembida.

Adalah dengan ini diberi Notis bahawa penjualan selanjutnya akan diadakan secara lelong awam pada hari Khamis 7 September 2017 jam 10.00 pagi di Pejabat Tanah Kluang.

Harga yang serendah-rendahnya bagi maksud jualan itu ialah RM350,000.00 (Ringgit Malaysia Tiga Ratus Lima Puluh Ribu Sahaja) diturunkan (10%) daripada harga asal. Penangkap lelong dikehendaki menyediakan Bank Draf sebanyak 10% dari harga rizab atau bersamaan dengan RM35,000.00 (Ringgit Malaysia Tiga Puluh Lima Ribu Sahaja) di atas nama pemegang gadaian RHB Bank Berhad. Baki harga belian mestilah dijelaskan tidak lewat daripada 120 hari dari tarikh jualan iaitu tidak lewat dari tarikh 5 Januari 2018 dan sebarang perlanjutan masa tidak dibenarkan.

Bahawa jumlah wang yang kena dibayar kepada pemegang gadaian pada tarikh jualan itu ialah RM508,624.52 setakat 26 Ogos 2015. Ini tidak termasuk kos guaman dan pelelong.

JADUAL TANAH DAN KEPENTINGAN

Daerah—Kluang. Mukim—Rengam. No. P.T.D.—5733. Jenis dan No. Hakmilik—H.S.(M) 2760. Bahagian Tanah (jika ada)—Semua. No. Berdaftar Pajak/Pajakan Kecil (jika ada)—Tiada. No. Berdaftar Gadaian (jika ada)—Perserahan No. 1471/2007 bertarikh 25 Mei 2007.

Bertarikh 24 Julai 2017
[PTDK(PJ) 33/2014]

FAZLINA AZAWIYAH BINTI ESA
b.p. Pentadbir Tanah
Kluang

No. 4072.

(Seksyen 326)

NOTIS BERKENAAN DENGAN CADANGAN HENDAK MEMOTONG KAVEAT

Kepada Bernard Lee Poh Heng (K.P. 841126-01-6005) beralamat di No. 16, Jalan Setia Tropika 5/5, Taman Setia Tropika, 81200 Johor Bahru, Johor dan atas permintaannya Kaveat Persendirian atas tanah Perserahan No. 32677/2015 dimasukkan ke dalam hakmilik bagi tanah yang diperihalkan dalam Jadual di bawah ini.

Bahawasanya kaveat di atas itu adalah dimaksudkan supaya mengikat tanah itu sendiri/kepentingan khusus yang diperihalkan dalam Jadual tersebut.

Dan bahawasanya tuanpunya tanah Seow Chee Seing (K.P. 730820-14-5585) pemohon potong kaveat telah membuat permohonan kepada saya supaya kaveat yang tersebut itu dipotong.

Adalah diberi notis bahawa, pada menjalankan kuasa yang diberikan oleh seksyen 326, Kanun Tanah Negara, saya akan, apabila habis tempoh dua bulan dari tarikh penyampaian notis ini, atau sesuatu tempoh yang lebih lanjut (jika ada) sebagaimana yang diperintahkan oleh Mahkamah, memotong kaveat itu.

JADUAL TANAH DAN KEPENTINGAN

Negeri—Johor. Mukim—Plentong. No. Lot—195577. Jenis dan No. Hakmilik—P.N. 67583. Bahagian Tanah (jika ada)—1/2 (mengikut syer). No. Daftar Pajak (jika ada)—Tiada. No. Daftar Gadaian (jika ada)—Perserahan No. 72954/2011.

Bertarikh 2 Julai 2017
[(248) dlm.PTG(D) 16/2012]

*Pendaftar Hakmilik Tanah
Johor*

No. 4073.

(Seksyen 326)

NOTIS BERKENAAN DENGAN CADANGAN HENDAK MEMOTONG KAVEAT

Kepada Bernard Lee Poh Heng (K.P. 841126-01-6005) beralamat di No. 16, Jalan Setia Tropika 5/5, Taman Setia Tropika, 81200 Johor Bahru, Johor dan atas permintaannya Kaveat Persendirian atas tanah Perserahan No. 32677/2015 dimasukkan ke dalam hakmilik bagi tanah yang diperihalkan dalam Jadual di bawah ini.

Bahawasanya kaveat di atas itu adalah dimaksudkan supaya mengikat tanah itu sendiri/kepentingan khusus yang diperihalkan dalam Jadual tersebut.

Dan bahawasanya tuanpunya tanah Tong Wai Seen (K.P. 761103-08-5198) pemohon potong kaveat telah membuat permohonan kepada saya supaya kaveat yang tersebut itu dipotong.

Adalah diberi notis bahawa, pada menjalankan kuasa yang diberikan oleh seksyen 326, Kanun Tanah Negara, saya akan, apabila habis tempoh dua bulan dari tarikh penyampaian notis ini, atau sesuatu tempoh yang lebih lanjut (jika ada) sebagaimana yang diperintahkan oleh Mahkamah, memotong kaveat itu.

JADUAL TANAH DAN KEPENTINGAN

Negeri—Johor. Mukim—Plentong. No. Lot—195577. Jenis dan No. Hakmilik—P.N. 67583. Bahagian Tanah (jika ada)—1/2 (mengikut syer). No. Daftar Pajak (jika ada)—Tiada. No. Daftar Gadaian (jika ada)—Perserahan No. 72954/2011.

Bertarikh 2 Julai 2017
[(248) dlm.PTG(D) 16/2012]

*Pendaftar Hakmilik Tanah
Johor*

No. 4074.

BAYOU BAY DEVELOPMENT SDN. BHD.

(391682 P)

(Incorporated in Malaysia)

DIRECTORS' REPORT AND AUDITED FINANCIAL STATEMENTS

31 DECEMBER 2016

Directors' report

The directors have pleasure in presenting their report together with the audited financial statements of the Company for the financial year ended 31 December 2016.

Principal activity

The principal activity of the Company is property development.

There has been no significant change in the nature of the principal activity during the financial year.

Results

	RM'000
Profit net of tax	<u>3,387</u>

There were no material transfers to or from reserves or provisions during the financial year.

In the opinion of the directors, the results of the operations of the Company during the financial year were not substantially affected by any item, transaction or event of a material and unusual nature.

Directors

The names of the directors of the Company in office since the beginning of the financial year to the date of this report are:

Dato' Hj Ayub Bin Mion
Tan Sri Dato' Lim Kang Hoo
Dato' Hj. Md. Zahari Bin Md. Zin
Datin Paduka Hj. Aminah Binti Hashim
Datuk Lim Keng Guan
Wong Khai Shiuan

391682 P

Bayou Bay Development Sdn. Bhd.
(Incorporated in Malaysia)

Directors' benefits

Neither at the end of the financial year, nor at any time during that year, did there subsist any arrangement to which the Company was a party, whereby the directors might acquire benefits by means of acquisition of shares in or debentures of the Company or any other body corporate.

Since the end of the previous financial year, no director has received or become entitled to receive a benefit (other than a benefit included in the aggregate amount of emoluments received or due and receivable by the directors or the fixed salary of a full time employee of the Company as shown in Note 8 to the financial statements) by reason of a contract made by the Company or a related corporation with any director or with a firm of which he is a member, or with a Company in which he has a substantial financial interest, except as disclosed in Note 28 to the financial statements.

Directors' interests

Pursuant to Section 59(3) of the Companies Act 2016, the beneficial interests of the directors are disclosed in the Directors' Report of the holding company, Iskandar Waterfront City Berhad.

Other statutory information

- (a) Before the statement of comprehensive income and statement of financial position of the Company were made out, the directors took reasonable steps :
- (i) to ascertain that proper action had been taken in relation to the writing off of bad debts and the making of provision for doubtful debts and satisfied themselves that there were no known bad debts and that adequate provision had been made for doubtful debts; and
 - (ii) to ensure that any current assets which were unlikely to realise their value as shown in the accounting records in the ordinary course of business had been written down to an amount which they might be expected so to realise.

391682 P

**Bayou Bay Development Sdn. Bhd.
(Incorporated in Malaysia)**

Other statutory information (cont'd)

- (b) At the date of this report, the directors are not aware of any circumstances which would render :
- (i) it necessary to write off any bad debts or the provision for doubtful debts in respect of the financial statements of the Company inadequate to any substantial extent; and
 - (ii) the values attributed to the current assets in the financial statements of the Company misleading.
- (c) At the date of this report, the directors are not aware of any circumstances which have arisen which would render adherence to the existing method of valuation of assets or liabilities of the Company misleading or inappropriate.
- (d) At the date of this report, the directors are not aware of any circumstances not otherwise dealt with in this report or financial statements of the Company which would render any amount stated in the financial statements misleading.
- (e) As at the date of this report, there does not exist :
- (i) any charge on the assets of the Company which has arisen since the end of the financial year which secures the liabilities of any other person; or
 - (ii) any contingent liability of the Company which has arisen since the end of the financial year.
- (f) In the opinion of the directors :
- (i) no contingent or other liability has become enforceable or is likely to become enforceable within the period of twelve months after the end of the financial year which will or may affect the ability of the Company to meet its obligations when they fall due; and
 - (ii) no item, transaction or event of a material and unusual nature has arisen in the interval between the end of the financial year and the date of this report which is likely to affect substantially the results of the operations of the Company for the financial year in which this report is made.

391682 P


Bayou Bay Development Sdn. Bhd.
(Incorporated in Malaysia)

Auditors and auditors' remuneration


The auditors, Ernst & Young, have expressed their willingness to continue in office.

Auditors' remuneration are disclosed in Note 8 to the financial statements.

Signed on behalf of the Board in accordance with a resolution of the directors dated 18 April 2017.



Dato' Hj. Md. Zahari Bin Md. Zin



Wong Khai Shuan

391682 P

Bayou Bay Development Sdn. Bhd.
(Incorporated in Malaysia)

Statement by directors
Pursuant to Section 251(2) of the Companies Act 2016

We, Dato' Hj. Md. Zahari Bin Md. Zin and Wong Khai Shiuan, being two of the directors of Bayou Bay Development Sdn. Bhd., do hereby state that, in the opinion of the directors, the accompanying financial statements set out on pages 10 to 50 are drawn up in accordance with Financial Reporting Standards and the requirements of the Companies Act, 1965 in Malaysia so as to give a true and fair view of the financial position of the Company as at 31 December 2016 and of its financial performance and cash flows for the year then ended.

Signed on behalf of the Board in accordance with a resolution of the directors dated 18 April 2017.

Dato' Hj. Md. Zahari Bin Md. Zin

Wong Khai Shiuan

Statutory declaration
Pursuant to Section 251(1)(b) of the Companies Act 2016

I, Wong Khai Shiuan, being the director primarily responsible for the financial management of Bayou Bay Development Sdn. Bhd., do solemnly and sincerely declare that the accompanying financial statements set out on pages 10 to 50 are in my opinion correct, and I make this solemn declaration conscientiously believing the same to be true and by virtue of the provisions of the Statutory Declarations Act, 1960.

Subscribed and solemnly declared by the)
abovenamed Wong Khai Shiuan at Johor)
Bahru in the State of Johor Darul Ta'zim)
on 18 April 2017.)

Wong Khai Shiuan

Before me,



No. 23A, Bangunan Kerjasama
Jalan Dhoby
80000 Johor Bahru
Johor Darul Takzim

391682 P

Independent auditors' report to the member of
Bayou Bay Development Sdn. Bhd.
(Incorporated in Malaysia)

Report on the financial statements

Opinion

We have audited the financial statements of Bayou Bay Development Sdn. Bhd., which comprise the statement of financial position as at 31 December 2016, the statement of comprehensive income, statement of changes in equity and statement of cash flows for the year then ended, and notes to the financial statements, including a summary of significant accounting policies and other explanatory notes, as set out on pages 10 to 50.

In our opinion, the accompanying financial statements give a true and fair view of the financial position of the Company as at 31 December 2016, and of its financial performance and its cash flows for the year then ended in accordance with Financial Reporting Standards and the requirements of the Companies Act, 1965 in Malaysia.

Basis for opinion

We conducted our audit in accordance with approved standards on auditing in Malaysia and International Standards on Auditing. Our responsibilities under those standards are further described in the Auditors' responsibilities for the audit of the financial statements section of our report. We believe that the audit evidence we have obtained is sufficient and appropriate to provide a basis for our audit opinion.

Independence and other ethical responsibilities

We are independent of the Company in accordance with the By-Laws (on Professional Ethics, Conduct and Practice) of the Malaysian Institute of Accountants ("By-Laws") and the International Ethics Standards Board for Accountants' Code of Ethics for Professional Accountants ("IESBA Code"), and we have fulfilled our other ethical responsibilities in accordance with the By-Laws and the IESBA Code.

391682 P

Independent auditors' report to the member of
Bayou Bay Development Sdn. Bhd. (cont'd)
(Incorporated in Malaysia)

Information other than the financial statements and auditors' report thereon

The directors of the Company are responsible for the other information. The other information comprises the Directors' Report, but does not include the financial statements of the Company and our auditors' report thereon.

Our opinion on the financial statements of the Company does not cover the other information and we do not express any form of assurance conclusion thereon.

In connection with our audit of the financial statements of the Company, our responsibility is to read the other information and, in doing so, consider whether the other information is materially inconsistent with the financial statements of the Company or our knowledge obtained in the audit or otherwise appears to be materially misstated.

If, based on the work we have performed, we conclude that there is a material misstatement of this other information, we are required to report that fact. We have nothing to report in this regard.

Responsibilities of the directors for the financial statements

The directors of the Company are responsible for the preparation of financial statements of the Company that give a true and fair view in accordance with Financial Reporting Standards and the requirements of the Companies Act, 1965 in Malaysia. The directors are also responsible for such internal control as the directors determine is necessary to enable the preparation of financial statements of the Company that are free from material misstatement, whether due to fraud or error.

In preparing the financial statements of the Company, the directors are responsible for assessing the Company's ability to continue as a going concern, disclosing, as applicable, matters related to going concern and using the going concern basis of accounting unless the directors either intend to liquidate the Company or to cease operations, or have no realistic alternative but to do so.

Auditors' responsibilities for the audit of the financial statements

Our objectives are to obtain reasonable assurance about whether the financial statements of the Company as a whole are free from material misstatement, whether due to fraud or error, and to issue an auditors' report that includes our opinion. Reasonable assurance is a high level of assurance, but is not a guarantee that an audit conducted in accordance with approved standards on auditing in Malaysia and International Standards on Auditing will always detect a material misstatement when it exists. Misstatements can arise from fraud or error and are considered material if, individually or in the aggregate, they could reasonably be expected to influence the economic decisions of users taken on the basis of these financial statements.

391682 P

Independent auditors' report to the member of
Bayou Bay Development Sdn. Bhd. (cont'd)
(Incorporated in Malaysia)

Auditors' responsibilities for the audit of the financial statements (cont'd)

As part of an audit in accordance with approved standards on auditing in Malaysia and International Standards on Auditing, we exercise professional judgement and maintain professional scepticism throughout the audit. We also:

- Identify and assess the risks of material misstatement of the financial statements of the Company, whether due to fraud or error, design and perform audit procedures responsive to those risks, and obtain audit evidence that is sufficient and appropriate to provide a basis for our opinion. The risk of not detecting a material misstatement resulting from fraud is higher than for one resulting from error, as fraud may involve collusion, forgery, intentional omissions, misrepresentations, or the override of internal control.
 - Obtain an understanding of internal control relevant to the audit in order to design audit procedures that are appropriate in the circumstances, but not for the purpose of expressing an opinion on the effectiveness of the Company's internal control.
 - Evaluate the appropriateness of accounting policies used and the reasonableness of accounting estimates and related disclosures made by the directors.
 - Conclude on the appropriateness of the directors' use of the going concern basis of accounting and, based on the audit evidence obtained, whether a material uncertainty exists related to events or conditions that may cast significant doubt on the Company's ability to continue as a going concern. If we conclude that a material uncertainty exists, we are required to draw attention in our auditors' report to the related disclosures in the financial statements of the Company or, if such disclosures are inadequate, to modify our opinion. Our conclusions are based on the audit evidence obtained up to the date of our auditors' report. However, future events or conditions may cause the Company to cease to continue as a going concern.
-
- Evaluate the overall presentation, structure and content of the financial statements of the Company, including the disclosures, and whether the financial statements of the Company represent the underlying transactions and events in a manner that achieves fair presentation.

We communicate with the directors regarding, among other matters, the planned scope and timing of the audit and significant audit findings, including any significant deficiencies in internal control that we identify during our audit.

391682 P

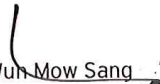
Independent auditors' report to the member of
Bayou Bay Development Sdn. Bhd. (cont'd)
(Incorporated in Malaysia)

Other matters

This report is made solely to the member of the Company, as a body, in accordance with Section 266 of the Companies Act 2016 in Malaysia and for no other purpose. We do not assume responsibility to any other person for the content of this report.



Ernst & Young
AF 0039
Chartered Accountants



Wun Mow Sang
01821/12/2018 J
Chartered Accountant

Johor Bahru, Malaysia
Date: 18 APR 2017

391682P

Bayou Bay Development Sdn. Bhd.

Auditors' Report pursuant to Regulation 12A of the

Housing Development (Housing Development Account) Regulations 1991

To the Controller of Housing

We have undertaken a reasonable assurance engagement on the Housing Development Accounts maintained by Bayou Bay Development Sdn. Bhd. (the "Company") for the year ended 31 December 2016 in relation to the requirements of Regulation 12A of the Housing Development (Housing Development Account) Regulations 1991 (the "Regulations").

The details of the Housing Development Accounts maintained are as below:

1. Taman Bayu Puteri - Phase 2
(HDA 2 Account No : Alliance Bank Berhad 010370010033185)
2. Taman Bayu Puteri - Phase 3
(HDA 3 Account No : Alliance Bank Berhad 010370010029401)
3. Taman Bayu Puteri - Phase 3B
(HDA Account No : Affin Bank Berhad 101750001407)

Opinion

In our opinion,

- (a) the above Housing Development Accounts presented to us by the Company for the year ended 31 December 2016 have been maintained, in all material respects, in accordance with the Housing Development (Housing Development Account) Regulations 1991;
- (b) the accounting and other records in respect of the Housing Development Accounts examined by us, in all material respects, have been properly kept; and
- (c) we have obtained satisfactory explanations and information from the officers and agents of the Company.

Our quality control and independence

We have complied with the Malaysian Approved Standard on Quality Control, ISQC 1, Quality Control for Firms that Perform Audits and Reviews of Financial Statements, and Other Assurance and Related Services Engagements and accordingly, maintain a system of quality control including documented policies and procedures regarding compliance with ethical requirements, professional standards and applicable legal and regulatory requirements.

391682P

Bayou Bay Development Sdn. Bhd.

Auditors' Report pursuant to Regulation 12A of the

Housing Development (Housing Development Account) Regulations 1991 (cont'd)

Our quality control and independence (cont'd)

We have complied with the independence and other ethical requirements of the By-Laws on Professional Ethics of the Malaysian Institute of Accountants, which is founded on fundamental principles of integrity, objectivity, professional competence and due care, confidentiality and professional behavior.

Directors' responsibilities

The Directors of the Company are responsible for ensuring that the Housing Development Accounts are maintained in compliance with the Housing Development (Control and Licensing) Act 1966 (the "Act") and the Housing Development (Housing Development Account) Regulations 1991 in Malaysia, and for such internal control as the directors determine is necessary to maintain the integrity of the accounts in accordance with the Act and the Regulations.

Auditors' responsibilities

Our responsibility is to express an opinion based on the procedures we have performed and the evidence we have obtained on the Housing Development Accounts and to report our opinion to you, in accordance with the Regulations and for no other purpose.

We conducted our engagement in accordance with the Malaysian Approved Standard on Assurance Engagements, ISAE 3000 (Revised), Assurance Engagements Other than Audits or Reviews of Historical Financial Information ("ISAE 3000 (Revised)"). The Standard requires that we plan and perform the engagement to obtain reasonable assurance about whether the Housing Development Accounts have been maintained, in all material respects, with the Regulations.

A reasonable assurance engagement in accordance with ISAE 3000 (Revised) involves performing procedures to obtain evidence about whether the Housing Development Accounts have been maintained in accordance with the Regulations. The nature, timing and extent of procedures selected depend on the auditors' judgement, including the assessment of the risks of non-compliance with the Regulations. In making those risk assessments we considered internal control relevant to the circumstances of the engagement.

We believe that our work performed and evidence obtained is sufficient and appropriate to provide a basis for our opinion.

391682P

Bayou Bay Development Sdn. Bhd.

Auditors' Report pursuant to Regulation 12A of the

Housing Development (Housing Development Account) Regulations 1991 (cont'd)

Other matters

This report is made solely to the Controller of Housing pursuant to the Housing Development (Housing Development Account) Regulations 1991 in Malaysia and for no other purposes. We do not assume responsibility to any other person for the content of this report.



Ernst & Young

AF 0039

Chartered Accountants

Johor Bahru, Malaysia

Date: 18 APR 2017

391682 P

Bayou Bay Development Sdn. Bhd.

Independent auditors' report to the Controller of Housing pursuant to
Section 9(3) of the Housing Development (Control and Licensing) Act 1966

Report on the audit of the financial statements

Opinion

We have audited the financial statements of Bayou Bay Development Sdn. Bhd., which comprise the statement of financial position as at 31 December 2016, and statement of comprehensive income, statement of changes in equity and statement of cash flows for the year then ended, and notes to the financial statements, including a summary of significant accounting policies, as set out on pages 10 to 50.

In our opinion, the accompanying financial statements give a true and fair view of the financial position of the Company as at 31 December 2016, and of its financial performance and cash flows for the year then ended in accordance with Financial Reporting Standards in Malaysia.

Basis for opinion

We conducted our audit in accordance with approved standards on auditing in Malaysia and International Standards on Auditing. Our responsibilities under those standards are further described in the Auditors' responsibilities for the audit of the financial statements section of our report. We believe that the audit evidence we have obtained is sufficient and appropriate to provide a basis for our audit opinion.

Independence and other ethical responsibilities

We are independent of the Company in accordance with the By-Laws (on Professional Ethics, Conduct and Practice) of the Malaysian Institute of Accountants ("By-Laws") and the International Ethics Standards Board for Accountants' Code of Ethics for Professional Accountants ("IESBA Code"), and we have fulfilled our other ethical responsibilities in accordance with the By-Laws and the IESBA Code.

391682 P

Bayou Bay Development Sdn. Bhd.

Independent auditors' report to the Controller of Housing pursuant to
Section 9(3) of the Housing Development (Control and Licensing) Act 1966 (cont'd)

Responsibilities of the directors for the financial statements

The directors of the Company are responsible for the preparation of financial statements of the Company that give a true and fair view in accordance with Financial Reporting Standards in Malaysia. The directors are also responsible for such internal control as the directors determine is necessary to enable the preparation of financial statements of the Company that are free from material misstatement, whether due to fraud or error.

In preparing the financial statements of the Company, the directors are responsible for assessing the Company's ability to continue as a going concern, disclosing, as applicable, matters related to going concern and using the going concern basis of accounting unless the directors either intend to liquidate the Company or to cease operations, or have no realistic alternative but to do so.

Auditors' responsibilities for the audit of the financial statements

Our objectives are to obtain reasonable assurance about whether the financial statements of the Company as a whole are free from material misstatement, whether due to fraud or error, and to issue an auditors' report that includes our opinion. Reasonable assurance is a high level of assurance, but is not a guarantee that an audit conducted in accordance with approved standards on auditing in Malaysia and International Standards on Auditing will always detect a material misstatement when it exists. Misstatements can arise from fraud or error and are considered material if, individually or in the aggregate, they could reasonably be expected to influence the economic decisions of users taken on the basis of these financial statements.

As part of an audit in accordance with approved standards on auditing in Malaysia and International Standards on Auditing, we exercise professional judgement and maintain professional scepticism throughout the audit. We also:

- Identify and assess the risks of material misstatement of the financial statements of the Company, whether due to fraud or error, design and perform audit procedures responsive to those risks, and obtain audit evidence that is sufficient and appropriate to provide a basis for our opinion. The risk of not detecting a material misstatement resulting from fraud is higher than for one resulting from error, as fraud may involve collusion, forgery, intentional omissions, misrepresentations, or the override of internal control.

391682 P

Bayou Bay Development Sdn. Bhd.

Independent auditors' report to the Controller of Housing pursuant to
Section 9(3) of the Housing Development (Control and Licensing) Act 1966 (cont'd)

Auditors' responsibilities for the audit of the financial statements (cont'd)

- Obtain an understanding of internal control relevant to the audit in order to design audit procedures that are appropriate in the circumstances, but not for the purpose of expressing an opinion on the effectiveness of the Company's internal control.
- Evaluate the appropriateness of accounting policies used and the reasonableness of accounting estimates and related disclosures made by the directors.
- Conclude on the appropriateness of the directors' use of the going concern basis of accounting and, based on the audit evidence obtained, whether a material uncertainty exists related to events or conditions that may cast significant doubt on the Company's ability to continue as a going concern. If we conclude that a material uncertainty exists, we are required to draw attention in our auditors' report to the related disclosures in the financial statements of the Company or, if such disclosures are inadequate, to modify our opinion. Our conclusions are based on the audit evidence obtained up to the date of our auditors' report. However, future events or conditions may cause the Company to cease to continue as a going concern.
- Evaluate the overall presentation, structure and content of the financial statements of the Company, including the disclosures, and whether the financial statements of the Company represent the underlying transactions and events in a manner that achieves fair presentation.

We communicate with the directors regarding, among other matters, the planned scope and timing of the audit and significant audit findings, including any significant deficiencies in internal control that we identify during our audit.

391682 P

Bayou Bay Development Sdn. Bhd.

Independent auditors' report to the Controller of Housing pursuant to
Section 9(3) of the Housing Development (Control and Licensing) Act 1966 (cont'd)

Report on other legal and regulatory requirements

In accordance with the requirements of Section 9(3) of the Housing Development (Control and Licensing) Act 1966 in Malaysia, we also report that in our opinion:


- (a) the accounting and other records examined by us have been properly kept; and
- (b) the explanations and information given to us by the officers of the Company have been satisfactory.

Other matters

This report is made solely to the Controller of Housing in accordance with Section 9(3) of the Housing Development (Control and Licensing) Act 1966 in Malaysia and for no other purpose. We do not assume responsibility to any other person for the content of this report.



Ernst & Young
AF 0039
Chartered Accountants



Wun Mow Sang
01821/12/2018 J
Chartered Accountant

Johor Bahru, Malaysia
Date: 18 APR 2017

391682 P

Bayou Bay Development Sdn. Bhd.
(Incorporated in Malaysia)

Statement of comprehensive income
For the year ended 31 December 2016

	Note	2016 RM'000	2015 RM'000
Revenue	4	27,494	27,954
Cost of sales	5	<u>(18,462)</u>	<u>(9,521)</u>
Gross profit		9,032	18,433
Other income	6	1,079	1,418
Administrative expenses		(4,249)	(3,750)
Selling and marketing expenses		<u>(1,395)</u>	<u>(5,535)</u>
Profit from operations		4,467	10,566
Finance costs	7	<u>(42)</u>	<u>(20)</u>
Profit before tax	8	4,425	10,546
Income tax expense	10	<u>(1,038)</u>	<u>(1,897)</u>
Profit net of tax, representing total comprehensive income for the year		<u><u>3,387</u></u>	<u><u>8,649</u></u>

The accompanying accounting policies and explanatory notes form an integral part of the financial statements.

391682 P

Bayou Bay Development Sdn. Bhd.
(Incorporated in Malaysia)

Statement of financial position
For the year ended 31 December 2016

	Note	2016 RM'000	2015 RM'000
Assets			
Non-current assets			
Property, plant and equipment	11	846	1,118
Land held for property development	12(a)	8,919	8,919
Investment in subsidiary	13	1,000	-
		<u>10,765</u>	<u>10,037</u>
Current assets			
Property development costs	12(b)	81,350	39,423
Inventories	14	182	182
Trade and other receivables	15	26,402	23,481
Other current assets	23	2,258	299
Tax recoverable		504	1,327
Cash and bank balances	16	8,052	32,294
		<u>118,748</u>	<u>97,006</u>
Total assets		<u>129,513</u>	<u>107,043</u>
Equity and liabilities			
Current liabilities			
Borrowings	17	18,379	5,062
Trade and other payables	19	41,105	38,180
Other current liability	20	-	3,142
		<u>59,484</u>	<u>46,384</u>
Net current assets		<u>59,264</u>	<u>50,622</u>
Non-current liability			
Borrowings	17	13,653	7,670
Deferred tax liability	22	147	147
		<u>13,800</u>	<u>7,817</u>
Total liabilities		<u>73,284</u>	<u>54,201</u>
Net assets		<u>56,229</u>	<u>52,842</u>

391682 P

Bayou Bay Development Sdn. Bhd.
(Incorporated in Malaysia)

Statement of financial position (cont'd)
For the year ended 31 December 2016

	Note	2016 RM'000	2015 RM'000
Equity attributable to owner of the Company			
Share capital	24	3,000	3,000
Redeemable preference shares	24	260	260
Share premium	25	25,740	25,740
Retained earnings	26	27,229	23,842
Total equity		<u>56,229</u>	<u>52,842</u>
Total equity and liabilities		<u>129,513</u>	<u>107,043</u>

The accompanying accounting policies and explanatory notes form an integral part of the financial statements.

391682 P

Bayou Bay Development Sdn. Bhd.
(Incorporated in Malaysia)

Statement of changes in equity
For the year ended 31 December 2016

	← Non-distributable Redeemable		Distributable		Total RM'000
	Share capital RM'000	preference shares RM'000	Share premium RM'000	Retained earnings RM'000	
At 1 January 2015	3,000	260	25,740	18,193	47,193
Total comprehensive income	-	-	-	8,649	8,649
<u>Transaction with owner</u>					
Dividends (Note 27)	-	-	-	(3,000)	(3,000)
At 31 December 2015	<u>3,000</u>	<u>260</u>	<u>25,740</u>	<u>23,842</u>	<u>52,842</u>
At 1 January 2016	3,000	260	25,740	23,842	52,842
Total comprehensive income	-	-	-	3,387	3,387
At 31 December 2016	<u>3,000</u>	<u>260</u>	<u>25,740</u>	<u>27,229</u>	<u>56,229</u>

The accompanying accounting policies and explanatory notes form an integral part of the financial statements.

391682 P

Bayou Bay Development Sdn. Bhd.
(Incorporated in Malaysia)

Statement of cash flows
For the year ended 31 December 2016

	2016	2015
	RM'000	RM'000
Operating activities		
Profit before tax	4,425	10,546
Adjustments for :		
Depreciation	272	165
Finance costs	42	20
Finance income	(588)	(637)
Discount on retention sums	(405)	(669)
Operating profit before changes in working capital	3,746	9,425
Property development costs	(41,927)	(3,599)
Receivables and other current assets	(5,880)	(5,115)
Payables and other current liabilities	188	20,508
Cash flows (used in)/generated from operating activities	(43,873)	21,219
Interest paid	(42)	(20)
Tax paid	(940)	(1,106)
Tax refunded	725	23
Net cash flows (used in)/generated from operating activities	(44,130)	20,116
Investing activities		
Interest received	588	637
Placement of deposit	(154)	(5,078)
Purchase of property, plant and equipment	-	(253)
Net cash flows generated from/(used in) investing activities	434	(4,694)
Financing activities		
Dividends paid	-	(3,000)
Drawdown of borrowings	18,175	5,969
Repayment of obligations under finance lease	(204)	(128)
Net cash flows generated from financing activities	17,971	2,841
Net (decrease)/increase in cash and cash equivalents	(25,725)	18,263
Cash and cash equivalents at beginning of year	22,360	4,097
Cash and cash equivalents at end of year (Note 16)	(3,365)	22,360

The accompanying accounting policies and explanatory notes form an integral part of the financial statements.

391682 P**Bayou Bay Development Sdn. Bhd.
(Incorporated in Malaysia)****Notes to the financial statements - 31 December 2016****1. Corporate information**

The Company is a private limited liability company, incorporated and domiciled in Malaysia. The registered office of the Company is located at Suite 13.01, 13th Floor, City Plaza, Jalar Tebrau, 80300 Johor Bahru, Johor Darul Ta'zim. The principal place of business of the Company is located at G08, Block 8, Danga Bay, Jalan Skudai, 80200 Johor Bahru, Johor Darul Ta'zim.

The holding company of the Company is Iskandar Waterfront City Berhad, a public limited liability company, incorporated and domiciled in Malaysia, and is listed on the Main Market of Bursa Malaysia Securities Berhad. The ultimate holding company of the Company is Iskandar Waterfront Holdings Sdn. Bhd., a company incorporated and domiciled in Malaysia. Related companies are companies within the Iskandar Waterfront Holdings Sdn. Bhd. Group.

The principal activity of the Company is property development. There has been no significant change in the nature of the principal activity during the financial year.

2. Summary of significant accounting policies**2.1 Basis of preparation**

The financial statements of the Company have been prepared in accordance with Financial Reporting Standards ("FRSs") and the requirements of the Companies Act, 1965 in Malaysia. At the beginning of the current financial year, the Company adopted new and revised FRSs which are mandatory for financial periods beginning on or after 1 January 2016 as described fully in Note 2.2.

The financial statements have also been prepared on a historical cost basis except as disclosed in the accounting policies below.

The financial statements are presented in Ringgit Malaysia (RM) and all values are rounded to the nearest thousand (RM'000) except when otherwise indicated.

391682 P

Bayou Bay Development Sdn. Bhd.
(Incorporated in Malaysia)

2. Summary of significant accounting policies (cont'd)

2.2 Changes in accounting policies

The accounting policies adopted by the Company are consistent with those of the previous financial period except for the adoption of the following new/revised FRS and amendments to FRSs:

<u>Description</u>	<u>Effective for annual periods beginning on or after</u>
Annual Improvements to FRSs 2012–2014 Cycle	1 January 2016
Amendments to FRS 116 and FRS 138: Clarification of Acceptable Methods of Depreciation and Amortisation	1 January 2016
Amendments to FRS 11: Accounting for Acquisitions of Interests in Joint Operations	1 January 2016
Amendments to FRS 127: Equity Method in Separate Financial Statements	1 January 2016
Amendments to FRS 101: Disclosure Initiatives	1 January 2016
Amendments to FRS 10, FRS 12 and FRS 128: Investment Entities: Applying the Consolidation Exception	1 January 2016
FRS 14 Regulatory Deferral Accounts	1 January 2016

The adoption of the above Amendments and Annual Improvements did not have any effect on the financial performance or position of the Company.

2.3 Standards and IC interpretation issued but not yet effective

The standards and amendments that are issued but not yet effective up to the date of issuance of the Company's financial statements are disclosed below. The Company intends to adopt these standards, if applicable, when they become effective.

<u>Description</u>	<u>Effective for annual periods beginning on or after</u>
FRS 107 Disclosures Initiatives (Amendments to FRS 107)	1 January 2017
FRS 112 Recognition of Deferred Tax for Unrealised Losses (Amendments to FRS 112)	1 January 2017
Amendments to FRS 12: Disclosure of Interests in Other Entities	1 January 2017
Annual Improvements to FRSs 2014-2016 Cycle	1 January 2018
Amendments to FRS 4: Applying FRS 9 Financial Instruments with FRS 4 Insurance Contracts	1 January 2018
Amendments to FRS 140: Transfers of Investment Property	1 January 2018
FRS 2 Classification and Measurement of Share-based Payment Transactions (Amendments to FRS 2)	1 January 2018
FRS 9 Financial Instruments (IFRS 9 issued by IASB in July 2014)	1 January 2018

391682 P

Bayou Bay Development Sdn. Bhd.
(Incorporated in Malaysia)

2. Summary of significant accounting policies (cont'd)

2.3 Standards issued but not yet effective (cont'd)

<u>Description</u>	<u>Effective for annual periods beginning on or after</u>
IC Interpretation 22 Foreign Currency Transactions and Advance Consideration	1 January 2018
Amendments to FRS 10 and FRS 128: Sale or Contribution of Assets between an Investor and its Associate or Joint Venture	Deferred

The amendments to FRSs are expected to have no material impact on the financial statements of the Company upon their initial application except as discussed below:

FRS 9 Financial Instruments

In November 2014, MASB issued the final version of FRS 9 Financial Instruments which reflects all phases of the financial instruments project and replaces FRS 139 Financial Instruments: Recognition and Measurement and all previous versions of FRS 9. The standard introduces new requirements for classification and measurement, impairment and hedge accounting. FRS 9 effective for annual periods beginning on or after 1 January 2018, with early application permitted. Retrospective application is required, but comparative information is not compulsory. The adoption of FRS 9 may have an effect on the classification and measurement of the Company's financial assets, but is not expected to have any impact on the classification and measurement of the Company's financial liabilities.

FRS 107: Disclosure Initiative

The Amendments to FRS107 Statement of Cash Flows requires an entity to provide disclosures that enable users of the financial statements to evaluate changes in liabilities arising from financing activities, including both changes arising from cash flows and non-cash changes. On initial application of this amendment, entities are not required to provide comparative information for preceding periods. These amendments are effective for annual periods beginning on or after 1 January 2017, with early application permitted. Application of amendments will result in additional disclosures to be provided by the Company.

Malaysian Financial Reporting Standards (MFRS Framework)

On 19 November 2011, the MASB issued a new approved accounting framework, the MFRS framework.

MFRS is to be applied by all entities other than private entities for annual periods beginning on or after 1 January 2012, with the exception of entities subject to the application of MFRS 141 Agriculture and/or IC Interpretation 15 Agreements for Construction of Real Estate, including the entities' parent, significant investor and venturer (referred to as "Transitioning Entities" collectively). Transitioning Entities are allowed to defer adoption of MFRS framework, and continue to use the existing FRS framework until the MFRS framework is effective. The Company falls within the definition of Transitioning Entities and has opted to defer adoption of MFRS framework.

391682 P

Bayou Bay Development Sdn. Bhd.
(Incorporated in Malaysia)

2. Summary of significant accounting policies (cont'd)

Malaysian Financial Reporting Standards (MFRS Framework) (cont'd)

Based on the MASB announcement on 2 September 2014, the effective date for the adoption of MFRS Framework by the Transitioning Entities was deferred from annual periods beginning on or after 1 January 2015 to annual periods beginning on or after 1 January 2017.

On the same day, MASB also issued MFRS 15 Revenue from Contracts with Customers and Agriculture: Bearer Plants (Amendments to MFRS 116 and MFRS 141). MFRS 15 is effective for annual periods beginning on or after 1 January 2018 while the Bearer Plants amendment is effective for annual periods beginning on or after 1 January 2016. On 17 November 2014, MASB issued MFRS 9 Financial Instruments, which is effective for annual periods beginning on or after 1 January 2018.

Based on the MASB announcement on 8 September 2015, the effective date for the adoption of MFRS Framework by the Transitioning Entities was deferred from annual periods beginning on or after 1 January 2017 to annual periods beginning on or after 1 January 2018.

Accordingly, the Company has elected to continue to apply the FRS framework up to its financial year ending 31 December 2017. The Company will adopt the MFRS framework and prepare its first set of MFRS framework financial statements for the financial year ending 31 December 2018.

2.4 Basis of consolidation

No consolidated financial statements are prepared as the Company is a wholly owned subsidiary of Iskandar Waterfront City Berhad, a public limited liability company incorporated and domiciled in Malaysia which issues its own consolidated financial statements. In accordance with Schedule 9(c)(ii) of the Companies Act, 1965, the financial statements of the unconsolidated subsidiary are annexed.

2.5 Subsidiary

A subsidiary is an entity over which the Company has all the following:

- (i) Power over the investee (i.e. existing rights that give it the current ability to direct the relevant activities of the investee);
- (ii) Exposure, or rights, to variable returns from its investment with the investee; and
- (iii) The ability to use its power over the investee to affect its returns.

In the Company's separate financial statements, investments in subsidiaries are accounted for at cost less impairment losses. On disposal of such investments, the difference between net disposal proceeds and their carrying amounts is included in profit or loss.

391682 P

Bayou Bay Development Sdn. Bhd.
(Incorporated in Malaysia)

2. Summary of significant accounting policies (cont'd)

2.6 Current versus non-current classification

Assets and liabilities in the statement of financial position are presented based on current/non-current classification. An asset is current when it is:

- Expected to be realised or intended to be sold or consumed in normal operating cycle;
- Held primarily for the purpose of trading;
- Expected to be realised within twelve months after the reporting period; or
- Cash or cash equivalent unless restricted from being exchanged or used to settle a liability for at least twelve months after the reporting period.

All other assets are classified as non-current.

A liability is current when:

- It is expected to be settled in normal operating cycle;
- It is held primarily for the purpose of trading;
- It is due to be settled within twelve months after the reporting period; or
- There is no unconditional right to defer the settlement of the liability for at least twelve months after the reporting period.

All other liabilities are classified as non-current.

Deferred tax assets and liabilities are classified as non-current assets and liabilities.

2.7 Foreign currencies

(a) Functional and presentation currency

The financial statements of the Company are measured using the currency of the primary economic environment in which it operates ("the functional currency"). The financial statements are presented in Ringgit Malaysia (RM), which is also the Company's functional currency.

(b) Foreign currency transactions

Transactions in foreign currencies are measured in the functional currency of the Company and are recorded on initial recognition in the functional currency at exchange rates approximating those ruling at the transaction dates. Monetary assets and liabilities denominated in foreign currencies are translated at the rate of exchange ruling at the reporting date. Non-monetary items denominated in foreign currencies that are measured at historical cost are translated using the exchange rates as at the dates of the initial transactions. Non-monetary items denominated in foreign currencies measured at fair value are translated using the exchange rates at the date when the fair value was determined.

391682 P

Bayou Bay Development Sdn. Bhd.
(Incorporated in Malaysia)

2. Summary of significant accounting policies (cont'd)

2.7 Foreign currencies (cont'd)

(b) Foreign currency transactions (cont'd)

Exchange differences arising on the settlement of monetary items or on translating monetary items at the reporting date are recognised in profit or loss.

Exchange differences arising on the translation of non-monetary items carried at fair value are included in profit or loss for the period except for the differences arising on the translation of non-monetary items in respect of which gains and losses are recognised directly in equity. Exchange differences arising from such non-monetary items are also recognised directly in equity.

2.8 Property, plant and equipment

All items of property, plant and equipment are initially recorded at cost. The cost of an item of property, plant and equipment is recognised as an asset if, and only if, it is probable that future economic benefits associated with the item will flow to the Company and the cost of the item can be measured reliably.

Subsequent to recognition, property, plant and equipment are measured at cost less accumulated depreciation and accumulated impairment losses. When significant parts of property, plant and equipment are required to be replaced in intervals, the Company recognises such parts as individual assets with specific useful life and depreciation, respectively. Likewise, when a major inspection is performed, its cost is recognised in the carrying amount of the plant and equipment as a replacement if the recognition criteria are satisfied. All other repair and maintenance costs are recognised in profit or loss as incurred.

Depreciation is computed on a straight-line basis over the estimated useful life of the assets as follows:

Computer and software	10 years
Office equipment	10 years
Furniture and fittings	10 years
Motor vehicles	5 years

The carrying values of property, plant and equipment are reviewed for impairment when events or changes in circumstances indicate that the carrying value may not be recoverable.

The residual value, useful life and depreciation method are reviewed at each financial year-end, and adjusted prospectively, if appropriate.

An item of property, plant and equipment is derecognised upon disposal or when no future economic benefits are expected from its use or disposal. Any gain or loss on derecognition of the asset is included in the profit or loss in the year the asset is derecognised.

391682 P

Bayou Bay Development Sdn. Bhd.
(Incorporated in Malaysia)

2. Summary of significant accounting policies (cont'd)

2.9 Impairment of non-financial assets

The Company assesses at each reporting date whether there is an indication that an asset may be impaired. If any such indication exists, or when an annual impairment assessment for an asset is required, the Company makes an estimate of the asset's recoverable amount.

An asset's recoverable amount is the higher of an asset's fair value less costs to sell and its value in use. For the purpose of assessing impairment, assets are grouped at the lowest levels for which there are separately identifiable cash flows (cash-generating units ("CGU")).

In assessing value in use, the estimated future cash flows expected to be generated by the asset are discounted to their present value using a pre-tax discount rate that reflects current market assessments of the time value of money and the risks specific to the asset. Where the carrying amount of an asset exceeds its recoverable amount, the asset is written down to its recoverable amount. Impairment losses recognised in respect of a CGU or groups of CGUs are allocated first to reduce the carrying amount of any goodwill allocated to those units or groups of units and then, to reduce the carrying amount of the other assets in the unit or groups of units on a pro-rata basis.

Impairment losses are recognised in profit or loss.

An assessment is made at each reporting date as to whether there is any indication that previously recognised impairment losses may no longer exist or may have decreased. A previously recognised impairment loss is reversed only if there has been a change in the estimates used to determine the asset's recoverable amount since the last impairment loss was recognised. If that is the case, the carrying amount of the asset is increased to its recoverable amount. That increase cannot exceed the carrying amount that would have been determined, net of depreciation, had no impairment loss been recognised previously. Such reversal is recognised in profit or loss unless the asset is measured at revalued amount, in which case the reversal is treated as a revaluation increase. Impairment loss on goodwill is not reversed in a subsequent period.

2.10 Financial instruments

A financial instrument is any contract that gives rise to a financial asset of one entity and a financial liability or equity investment of another entity.

(a) Financial assets

Initial recognition and measurement

Financial assets are classified, at initial recognition, as financial assets at fair value through profit or loss, loans and receivables, held-to-maturity investments, available-for-sale ("AFS") financial assets, or as derivatives designated as hedging instruments in an effective hedge, as appropriate. All financial assets are recognised initially at fair value plus, in the case of financial assets not recorded at fair value through profit or loss, transaction costs that are attributable to the acquisition of the financial asset.

391682 P

Bayou Bay Development Sdn. Bhd.
(Incorporated in Malaysia)

2. Summary of significant accounting policies (cont'd)

2.10 Financial instruments

(a) Financial assets (cont'd)

Initial recognition and measurement (cont'd)

Purchases or sales of financial assets that require delivery of assets within a time frame established by regulation or convention in the market place (regular way trades) are recognised on the trade date, i.e., the date that the Company commits to purchase or sell the asset.

Subsequent measurement

For purposes of subsequent measurement financial assets are classified in four categories:

- Financial assets at fair value through profit or loss ("FVTPL")
- Loans and receivables
- Held-to-maturity investments
- AFS financial assets

The Company does not have any financial assets classified as FVTPL, held-to-maturity investments or AFS.

- Loans and receivables

This category is the most relevant to the Company. Loans and receivables are non-derivative financial assets with fixed or determinable payments that are not quoted in an active market. After initial measurement, such financial assets are subsequently measured at amortised cost using the effective interest rate (EIR) method, less impairment. Amortised cost is calculated by taking into account any discount or premium on acquisition and fees or costs that are an integral part of the EIR. The EIR amortisation is included in finance income in the statement of profit or loss. The losses arising from impairment are recognised in the statement of profit or loss in finance costs for loans and in cost of sales or other operating expenses for receivables.

This category generally applies to trade and other receivables. For more information on receivables, refer to Note 15.

391682 P

Bayou Bay Development Sdn. Bhd.
(Incorporated in Malaysia)

2. Summary of significant accounting policies (cont'd)

2.10 Financial instruments (cont'd)

(a) Financial assets (cont'd)

Derecognition

A financial asset (or, where applicable, a part of a financial asset or part of a Company of similar financial assets) is primarily derecognised (i.e., removed from the Company's statement of financial position) when:

- The rights to receive cash flows from the asset have expired; or
- The Company has transferred its rights to receive cash flows from the asset or has assumed an obligation to pay the received cash flows in full without material delay to a third party under a 'pass-through' arrangement; and either (a) the Company has transferred substantially all the risks and rewards of the asset, or (b) the Company has neither transferred nor retained substantially all the risks and rewards of the asset, but has transferred control of the asset.

When the Company has transferred its rights to receive cash flows from an asset or has entered into a pass-through arrangement, it evaluates if and to what extent it has retained the risks and rewards of ownership. When it has neither transferred nor retained substantially all of the risks and rewards of the asset, nor transferred control of the asset, the Company continues to recognise the transferred asset to the extent of the Company's continuing involvement. In that case, the Company also recognises an associated liability. The transferred asset and the associated liability are measured on a basis that reflects the rights and obligations that the Company has retained.

Continuing involvement that takes the form of a guarantee over the transferred asset is measured at the lower of the original carrying amount of the asset and the maximum amount of consideration that the Company could be required to repay.

Impairment of financial assets

The Company assesses, at each reporting date, whether there is objective evidence that a financial asset or a group of financial assets is impaired. An impairment exists if one or more events that has occurred since the initial recognition of the asset (an incurred 'loss event'), has an impact on the estimated future cash flows of the financial asset or the group of financial assets that can be reliably estimated. Evidence of impairment may include indications that the debtors or a group of debtors is experiencing significant financial difficulty, default or delinquency in interest or principal payments, the probability that they will enter bankruptcy or other financial reorganisation and observable data indicating that there is a measurable decrease in the estimated future cash flows, such as changes in arrears or economic conditions that correlate with defaults.

391682 P

Bayou Bay Development Sdn. Bhd.
(Incorporated in Malaysia)

2. Summary of significant accounting policies (cont'd)

2.10 Financial instruments (cont'd)

(a) Financial assets (cont'd)

Financial assets carried at amortised cost

For financial assets carried at amortised cost, the Company first assesses whether impairment exists individually for financial assets that are individually significant, or collectively for financial assets that are not individually significant. If the Company determines that no objective evidence of impairment exists for an individually assessed financial asset, whether significant or not, it includes the asset in a group of financial assets with similar credit risk characteristics and collectively assesses them for impairment. Assets that are individually assessed for impairment and for which an impairment loss is, or continues to be, recognised are not included in a collective assessment of impairment.

The amount of any impairment loss identified is measured as the difference between the asset's carrying amount and the present value of estimated future cash flows (excluding future expected credit losses that have not yet been incurred). The present value of the estimated future cash flows is discounted at the financial asset's original effective interest rate.

The carrying amount of the asset is reduced through the use of an allowance account and the loss is recognised in the statement of profit or loss. Interest income (recorded as finance income in the statement of profit or loss) continues to be accrued on the reduced carrying amount and is accrued using the rate of interest used to discount the future cash flows for the purpose of measuring the impairment loss. Loans together with the associated allowance are written off when there is no realistic prospect of future recovery and all collateral has been realised or has been transferred to the Company. If, in a subsequent year, the amount of the estimated impairment loss increases or decreases because of an event occurring after the impairment was recognised, the previously recognised impairment loss is increased or reduced by adjusting the allowance account. If a write-off is later recovered, the recovery is credited to finance costs in the statement of profit or loss.

(b) Financial liabilities

Initial recognition and measurement

Financial liabilities are classified, at initial recognition, as financial liabilities at fair value through profit or loss, loans and borrowings, payables, or as derivatives designated as hedging instruments in an effective hedge, as appropriate.

All financial liabilities are recognised initially at fair value and, in the case of loans and borrowings and payables, net of directly attributable transaction costs.

The Company's financial liabilities include trade and other payables and loans and borrowings.

391682 P

Bayou Bay Development Sdn. Bhd.
(Incorporated in Malaysia)

2. Summary of significant accounting policies (cont'd)

2.10 Financial instruments (cont'd)

(b) Financial liabilities (cont'd)

Subsequent measurement

The measurement of the Company's financial liabilities as described below:

Loans and borrowings

This is the category most relevant to the Company. After initial recognition, interest-bearing loans and borrowings are subsequently measured at amortised cost using the EIR method. Gains and losses are recognised in profit or loss when the liabilities are derecognised as well as through the EIR amortisation process.

Amortised cost is calculated by taking into account any discount or premium on acquisition and fees or costs that are an integral part of the EIR. The EIR amortisation is included as finance costs in the statement of profit or loss.

Derecognition

A financial liability is derecognised when the obligation under the liability is discharged or cancelled or expires. When an existing financial liability is replaced by another from the same lender on substantially different terms, or the terms of an existing liability are substantially modified, such an exchange or modification is treated as the derecognition of the original liability and the recognition of a new liability. The difference in the respective carrying amounts is recognised in the statement of profit or loss.

(c) Offsetting of financial instruments

Financial assets and financial liabilities are offset and the net amount is reported in the statement of financial position if there is a currently enforceable legal right to offset the recognised amounts and there is an intention to settle on a net basis to realise the assets and settle the liabilities simultaneously.

2.11 Cash and cash equivalents

Cash and cash equivalents comprise cash at bank and on hand and demand deposits that are readily convertible to known amount of cash and which are subject to an insignificant risk of changes in value, net of bank overdrafts.

391682 P

Bayou Bay Development Sdn. Bhd.
(Incorporated in Malaysia)

2. Summary of significant accounting policies (cont'd)

2.12 Land held for property development and property development costs

(a) Land held for property development

Land held for property development consists of land where no development activities have been carried out or where development activities are not expected to be completed within the normal operating cycle. Such land is classified within non-current assets and is stated at cost less any accumulated impairment losses.

Land held for property development is reclassified as property development costs at the point when development activities have commenced and where it can be demonstrated that the development activities can be completed within the normal operating cycle.

(b) Property development costs

Property development costs comprise all costs that are directly attributable to development activities or that can be allocated on a reasonable basis to such activities.

When the financial outcome of a development activity can be reliably estimated, property development revenue and expenses are recognised in the profit or loss by using the stage of completion method. The stage of completion is determined by the proportion that property development costs incurred for work performed to date bear to the estimated total property development costs.

Where the financial outcome of a development activity cannot be reliably estimated, property development revenue is recognised only to the extent of property development costs incurred that is probable will be recoverable, and property development costs on properties sold are recognised as an expense in the period in which they are incurred.

Any expected loss on a development project, including costs to be incurred over the defects liability period, is recognised as an expense immediately.

Property development costs not recognised as an expense are recognised as an asset, which is measured at the lower of cost and net realisable value.

The excess of revenue recognised in the profit or loss over billings to purchasers is classified as accrued billings within trade receivables and the excess of billings to purchasers over revenue recognised in the profit or loss is classified as progress billings within trade payables.

2.13 Inventories

Inventories of completed commercial and residential properties are stated at the lower of cost and net realisable value. Cost is determined on the specific identification basis and includes cost of land, construction and appropriate development overheads. Net realisable value is the estimated selling price in the ordinary course of business less the estimated costs of completion and the estimated costs necessary to make the sale.

391682 P

Bayou Bay Development Sdn. Bhd.
(Incorporated in Malaysia)

2. Summary of significant accounting policies (cont'd)

2.14 Provisions

Provisions are recognised when the Company has a present obligation (legal or constructive) as a result of a past event, it is probable that an outflow of economic resources will be required to settle the obligation and the amount of the obligation can be estimated reliably.

Provisions are reviewed at each reporting date and adjusted to reflect the current best estimate. If it is no longer probable that an outflow of economic resources will be required to settle the obligation, the provision is reversed. If the effect of the time value of money is material, provisions are discounted using a current pre tax rate that reflects, where appropriate, the risks specific to the liability. When discounting is used, the increase in the provision due to the passage of time is recognised as a finance cost.

2.15 Borrowing cost

Borrowing costs are capitalised as part of the cost of a qualifying asset if they are directly attributable to the acquisition, construction or production of that asset. Capitalisation of borrowing costs commences when the activities to prepare the asset for its intended use or sale are in progress and the expenditures and borrowing costs are incurred. Borrowing costs are capitalised until the assets are substantially completed for their intended use or sale.

All other borrowing costs are recognised in profit or loss in the period they are incurred. Borrowing costs consist of interest and other costs that the Company incurred in connection with the borrowing of funds.

2.16 Employee benefits

(i) Defined contribution plan

The Company makes contributions to the Employee Provident Fund in Malaysia, a defined contribution pension scheme. Contributions to defined contribution pension schemes are recognised as an expense in the period in which the related service is performed.

(ii) Short term benefits

Wages, salaries, paid annual leave, paid sick leave, maternity leave, bonuses and non-monetary benefits are recognised as an expense in the period in which the associated services are rendered by employees other than those that are attributable to property development activities or construction contract in which case such expenses are recognised in the property development costs or contract costs.

391682 P

Bayou Bay Development Sdn. Bhd.
(Incorporated in Malaysia)

2. Summary of significant accounting policies (cont'd)

2.17 Lease

As lessee

Finance leases, which transfer to the Company substantially all the risks and rewards incidental to ownership of the leased item, are capitalised at the inception of the lease at the fair value of the leased asset or, if lower, at the present value of the minimum lease payments. Any initial direct costs are also added to the amount capitalised. Lease payments are apportioned between the finance charges and reduction of the lease liability so as to achieve a constant rate of interest on the remaining balance of the liability. Finance charges are charged to profit or loss. Contingent rents, if any, are charged as expenses in the periods in which they are incurred.

Leased assets are depreciated over the estimated useful life of the asset. However, if there is no reasonable certainty that the Company will obtain ownership by the end of the lease term, the asset is depreciated over the shorter of the estimated useful life and the lease term.

Operating lease payments are recognised as an expense in profit or loss on a straight-line basis over the lease term. The aggregate benefit of incentives provided by the lessor is recognised as a reduction of rental expense over the lease term on a straight-line basis.

2.18 Taxes

(a) Current income tax

Current tax assets and liabilities are measured at the amount expected to be recovered from or paid to the taxation authorities. The tax rates and tax laws used to compute the amount are those that are enacted or substantively enacted by the reporting date.

Current taxes are recognised in profit or loss except to the extent that the tax relates to items recognised outside profit or loss, either in other comprehensive income or directly in equity.

(b) Deferred tax

Deferred tax is provided using the liability method on temporary differences at the reporting date between the tax bases of assets and liabilities and their carrying amounts for financial reporting purposes.

Deferred tax liabilities are recognised for all temporary differences, except where the deferred tax liability arises from the initial recognition of goodwill or of an asset or liability in a transaction that is not a business combination and, at the time of the transaction, affects neither the accounting profit nor taxable profit or loss.

391682 P

Bayou Bay Development Sdn. Bhd.
(Incorporated in Malaysia)

2. Summary of significant accounting policies (cont'd)

2.18 Taxes (cont'd)

(b) Deferred tax (cont'd)

Deferred tax assets are recognised for all deductible temporary differences, carry forward of unused tax credits and unused tax losses, to the extent that it is probable that taxable profit will be available against which the deductible temporary differences, and the carry forward of unused tax credits and unused tax losses can be utilised except where the deferred tax asset relating to the deductible temporary difference arises from the initial recognition of an asset or liability in a transaction that is not a business combination and, at the time of the transaction, affects neither the accounting profit nor taxable profit or loss.

The carrying amount of deferred tax assets is reviewed at each reporting date and reduced to the extent that it is no longer probable that sufficient taxable profit will be available to allow all or part of the deferred tax asset to be utilised. Unrecognised deferred tax assets are reassessed at each reporting date and are recognised to the extent that it has become probable that future taxable profit will allow the deferred tax assets to be utilised.

Deferred tax assets and liabilities are measured at the tax rates that are expected to apply to the year when the asset is realised or the liability is settled, based on tax rates and tax laws that have been enacted or substantively enacted at the reporting date.

Deferred tax relating to items recognised outside profit or loss is recognised outside profit or loss. Deferred tax items are recognised in correlation to the underlying transaction either in other comprehensive income or directly in equity.

Deferred tax assets and deferred tax liabilities are offset, if a legally enforceable right exists to set off current tax assets against current tax liabilities and the deferred taxes relate to the same taxable entity and the same taxation authority.

(c) Goods and Services Tax ("GST")

Revenues, expenses and assets are recognised net of the amount of GST except:

- Where the amount of GST incurred in a purchase of assets or services is not recoverable from the taxation authority, in which case the GST is recognised as part of the cost of acquisition of the asset or as part of the expense item as applicable; and
- Receivables and payables that are stated with the amount of GST included.

The net amount of GST recoverable from, or payable to, the taxation authority is included as part of receivables or payables in the statement of financial position.

391682 P

Bayou Bay Development Sdn. Bhd.
(Incorporated in Malaysia)

2. Summary of significant accounting policies (cont'd)

2.19 Income recognition

Revenue is recognised to the extent that it is probable that the economic benefits will flow to the Company and the revenue can be reliably measured, regardless of when the payment is being made. Revenue is measured at the fair value of consideration received or receivable, taking into account contractually defined terms of payment. The specific recognition criteria described below must also be met before revenue is recognised.

(a) Sale of development properties

Revenue from sale of properties is accounted for by the stage of completion method as described in Note 2.12(b).

(b) Rendering of services

Revenue from marketing and management services is recognised by reference to the stage of completion at the reporting date. Stage of completion is determined by reference to salaries, utilities charges, security fees charges and other costs incurred to date as a percentage of total estimated budgeted costs. Where the contract outcome cannot be measured reliably, revenue is recognised to the extent of the expenses recognised that are recoverable.

(c) Interest income

Interest income is recognised on an accrual basis using the effective interest method.

(d) Rental income

Rental income is recognised on the accrual basis in accordance with the substance of the agreements.

2.20 Equity instruments

Instruments classified as equity are measured at cost on initial recognition and are not remeasured subsequently.

(a) Issue expenses

Costs directly attributable to the issue of instruments classified as equity are recognised as a deduction from equity.

(b) Ordinary shares

Ordinary shares are classified as equity. Ordinary shares are recorded at the proceeds received, net of directly attributable incremental transaction costs. Dividends on ordinary shares are recognised in equity in the period in which they are declared.

391682 P

Bayou Bay Development Sdn. Bhd.
(Incorporated in Malaysia)

2. Summary of significant accounting policies (cont'd)

2.20 Equity instruments (cont'd)

(c) Redeemable preference shares

Redeemable preference shares are classified as equity if it is non-redeemable, or is redeemable but only at the Company's option, and any dividends are discretionary. Dividends are recognised in equity in the period in which they are declared.

Redeemable preference shares are classified as financial liability if it is redeemable on a specific date or at the option of the holders, or if dividend payments are not discretionary. Dividends are recognised as interest expense in profit or loss as accrued.

3. Significant accounting judgement and estimates

The preparation of the Company's financial statements requires management to make judgements, estimates and assumptions that affect the reported amounts of revenues, expenses, assets and liabilities and the disclosure of contingent liabilities at the reporting date. However, uncertainty about these assumptions and estimates could result in outcomes that could require a material adjustment to the carrying amount of the asset or liability affected in the future.

3.1 Key sources of estimation uncertainty

The key assumptions concerning the future and other key sources of estimation uncertainty at the reporting date that have a significant risk of causing a material adjustment to the carrying amounts of assets and liabilities within the next financial year are discussed below:

(a) Revenue recognition of property development activities

The Company recognises property development revenue and expenses in the statement of comprehensive income by using the stage of completion method. The stage of completion is determined by the proportion that property development costs incurred for work performed to date bear to the estimated total property development costs.

Significant judgement is required in determining the stage of completion, the extent of the property development costs incurred, the estimated total property development revenue and costs, as well as the recoverability of the development costs. In making the judgement, the Company evaluates based on past experience and by relying on the work of specialists.

391682 P

Bayou Bay Development Sdn. Bhd.
(Incorporated in Malaysia)

3. Significant accounting judgement and estimates (cont'd)

3.1 Key sources of estimation uncertainty (cont'd)

(b) Impairment of loans and receivables

The Company assesses at each reporting date whether there is any objective evidence that a financial asset is impaired. To determine whether there is objective evidence of impairment, the Company considers factors such as the probability of insolvency or significant financial difficulties of the debtor and default or significant delay in payments.

Where there is objective evidence of impairment, the amount and timing of future cash flows are estimated based on historical loss experience for assets with similar credit risk characteristics. The carrying amount of the Company's loans and receivables at the reporting date is disclosed in Note 15.

(c) Depreciation and useful life of property, plant and equipments

Property, plant and equipment and investment properties are depreciated on a straight-line basis to write off their costs to their residual values over their estimated useful lives. Management estimates the useful lives of these assets to be within 5 to 10 years.

The carrying amount of the Company's property, plant and equipment as at 31 December 2016 is disclosed in Note 11.

Changes in the expected level of usage, physical wear and tear and technological development could impact the economic useful lives and the residual values of these assets, and therefore future depreciation charges could be revised.

(d) Income taxes

Significant judgement is involved in determining the capital allowances and deductibility of certain expenses during the estimation of the provision for income tax. There are certain transactions and computations for which the ultimate tax determination is uncertain during the ordinary course of business.

The Company recognise liabilities for expected tax issues based on estimates of whether additional taxes will be due. Where the final tax outcome of these matters is different from the amounts that were initially recognised, such differences will impact the income tax and deferred tax provisions in the period in which such determination is made.

391682 P

Bayou Bay Development Sdn. Bhd.
(Incorporated in Malaysia)

3. Significant accounting judgement and estimates (cont'd)

3.1 Key sources of estimation uncertainty (cont'd)

(e) Deferred tax assets

Deferred tax assets are recognised for all unutilised tax losses and unabsorbed capital allowances to the extent that it is probable that taxable profit will be available against which the losses can be utilised. Significant management judgement is required to determine the amount of deferred tax assets that can be recognised, based on the likely timing and level of future taxable profits together with future tax planning strategies.

Assumptions about generation of future taxable profits depend on management's estimates of future cash flows. These depend on the expected outcome of future development projects. Judgements are also required about application of income tax legislation. These judgements and assumptions are subject to risks and uncertainty, hence there is a possibility that changes in circumstances will alter expectations, which may impact the amount of deferred tax assets recognised in the statement of financial position and the amount of unrecognised tax losses and unrecognised temporary differences.

4. Revenue

	2016 RM'000	2015 RM'000
Marketing and management services	1,010	654
Sales of development properties	26,484	5,819
Development revenue from joint venture project	-	21,481
	<u>27,494</u>	<u>27,954</u>

5. Cost of sales

	2016 RM'000	2015 RM'000
Cost of marketing and management services	851	551
Cost of development properties	17,611	4,315
Cost of development expenditure from joint venture project	-	4,655
	<u>18,462</u>	<u>9,521</u>

391682 P

Bayou Bay Development Sdn. Bhd.
(Incorporated in Malaysia)

6. Other income

	2016 RM'000	2015 RM'000
Rental income	38	24
Sundry income	48	88
Finance income (Note 8)	588	637
Discount on retention sums	405	669
	<u>1,079</u>	<u>1,418</u>

7. Finance costs

	2016 RM'000	2015 RM'000
Interest expense on bank borrowings	1,470	165
Less : Amount capitalised in property development costs (Note 12)	<u>(1,428)</u>	<u>(145)</u>
	<u>42</u>	<u>20</u>

8. Profit before tax

The following amounts have been included in arriving at profit before tax:

	2016 RM'000	2015 RM'000
Auditors' remuneration:		
- Current year	32	33
- (Over)/underprovision in prior years	(1)	4
Depreciation (Note 11)	272	165
Directors' allowances	39	38
Employee benefits expense (Note 9)	2,898	2,623
Discount on retention sums	(405)	(669)
Finance costs (Note 7)	42	20
Finance income (Note 6)	(588)	(637)
Rental income	<u>(38)</u>	<u>(24)</u>

9. Employee benefits expense

	2016 RM'000	2015 RM'000
Wages and salaries	2,510	2,227
Social security contributions	18	14
Contributions to defined contribution plan	245	234
Other staff related expenses	125	148
	<u>2,898</u>	<u>2,623</u>

391682 P

Bayou Bay Development Sdn. Bhd.
(Incorporated in Malaysia)

10. Income tax expense

Major components of income tax

The major components of income tax for the years ended 31 December 2016 and 2015 are:

	2016 RM'000	2015 RM'000
Statement of comprehensive income:		
Current income tax:		
Malaysian income tax	1,019	504
Overprovision in prior year	19	-
	<u>1,038</u>	<u>504</u>
Deferred income tax (Note 22) :		
Relating to origination and reversal of temporary differences	-	2,180
Relating to reduction in Malaysian income tax rate	-	85
Overprovision in prior year	-	(872)
	<u>-</u>	<u>1,393</u>
Income tax recognised in profit or loss	<u>1,038</u>	<u>1,897</u>

Reconciliation between income tax and accounting profit

The reconciliation between income tax and the product of accounting profit multiplied by the applicable corporate tax rate for the years ended 31 December 2016 and 2015 are as follows:

	2016 RM'000	2015 RM'000
Profit before tax	<u>4,425</u>	<u>10,546</u>
Taxation at Malaysian statutory tax rate of 24% (2015 : 25%)	1,062	2,637
Adjustments:		
Effect on opening deferred tax of reduction in income tax rate	-	85
Non-deductible expenses	168	186
Income not subject to tax	(211)	(139)
Overprovision of deferred tax in prior year	-	(872)
Underprovision of income tax in prior year	19	-
Income tax recognised in profit or loss	<u>1,038</u>	<u>1,897</u>

Domestic current income tax is calculated at the statutory tax rate of 24% (2015: 25%) of the estimated assessable profit for the year.

391682 P

Bayou Bay Development Sdn. Bhd.
(Incorporated in Malaysia)

11. Property, plant and equipment

	Motor vehicles RM'000	Computer, software, office equipment, and furniture and fittings RM'000	Total RM'000
Cost			
At 1 January 2015	915	549	1,464
Additions	769	117	886
At 31 December 2015, 1 January 2016 and 31 December 2016	1,684	666	2,350
Accumulated depreciation			
At 1 January 2015	610	457	1,067
Charge for the year (Note 8)	144	21	165
At 31 December 2015 and 1 January 2015	754	478	1,232
Charge for the year (Note 8)	248	24	272
31 December 2016	1,002	502	1,504
Net carrying amount			
At 31 December 2015	930	188	1,118
At 31 December 2016	682	164	846

During the previous financial year, the Company acquired property, plant and equipment at aggregate cost of RM886,000 of which RM633,000 were acquired by means of finance leases.

Included in property, plant and equipment of the Company are motor vehicles with net carrying amount of RM682,000 (2015 : RM930,000) held under finance lease.

Included in property, plant and equipment of the Company are assets which have been fully depreciated but are still in use costing RM1,168,255 (2015 : RM790,410).

391682 P

Bayou Bay Development Sdn. Bhd.
(Incorporated in Malaysia)

12. Land held for property development and property development costs

	Leasehold land RM'000	Development expenditure RM'000	Total RM'000
(a) Land held for property development			
Cost			
At 1 January 2015	8,602	58	8,660
Transfer from property development costs	259	-	259
At 31 December 2015 and 31 December 2016	<u>8,861</u>	<u>58</u>	<u>8,919</u>

Land held for property development with a carrying amount of RM60,772 (2015: RM60,772) has been charged to banks as security for borrowings (Note 17).

(b) Property development costs

	Leasehold land RM'000	Development expenditure RM'000	Total RM'000
At 31 December 2016			
Cumulative property development costs			
At 1 January 2016	4,079	52,906	56,985
Costs incurred during the year	-	59,538	59,538
Reversal of completed project	(2,180)	(9,090)	(11,270)
At 31 December 2016	<u>1,899</u>	<u>103,354</u>	<u>105,253</u>
Cumulative costs recognised in profit or loss			
At 1 January 2016	-	(17,562)	(17,562)
Reversal of completed project	-	11,270	11,270
Recognised during the year	-	(17,611)	(17,611)
At 31 December 2016	<u>-</u>	<u>(23,903)</u>	<u>(23,903)</u>
Property development costs at 31 December 2016	<u>1,899</u>	<u>79,451</u>	<u>81,350</u>

391682 P

Bayou Bay Development Sdn. Bhd.
(Incorporated in Malaysia)

12. Land held for property development and property development costs (cont'd)

(b) Property development costs (cont'd)

	Leasehold land RM'000	Development expenditure RM'000	Total RM'000
At 31 December 2015			
Cumulative property development costs			
At 1 January 2015	5,952	122,770	128,722
Costs incurred during the year	-	16,795	16,795
Reversal of completed project	(1,614)	(86,659)	(88,273)
Transfer to land held for property development	(259)	-	(259)
At 31 December 2015	<u>4,079</u>	<u>52,906</u>	<u>56,985</u>
Cumulative costs recognised in profit or loss			
At 1 January 2015	-	(96,865)	(96,865)
Reversal of completed project	-	88,273	88,273
Recognised during the year	-	(8,970)	(8,970)
At 31 December 2015	<u>-</u>	<u>(17,562)</u>	<u>(17,562)</u>
Property development costs at 31 December 2015	<u>4,079</u>	<u>35,344</u>	<u>39,423</u>

Leasehold land and development expenditure with a carrying value of RM78,692,014 (2015 : RM36,900,819) are registered under the name of Kumpulan Prasarana Rakyat Johor Sdn. Bhd. ("KPRJ"), a shareholder of the holding company. The Company was granted the beneficial ownership of these leasehold lands pursuant to a Development Agreement dated 23 March 1999 signed between the Company and KPRJ. On 19 May 2006, the Securities Commission exempted the Company from the requirement for the lands to be registered under the name of the Company.

Leasehold land and development expenditure with carrying value of RM65,404,448 (2015 : RM21,871,420) are pledged as security for bank facilities as stated in Note 17.

Included in property development costs are interest on bank overdraft and bridging loan incurred during the financial year amounting to RM1,428,448 (2015 : RM144,878).

391682 P

Bayou Bay Development Sdn. Bhd.
(Incorporated in Malaysia)

13. Investment in subsidiary

	2016 RM'000	2015 RM'000
Unquoted shares at cost	1,000	-*

* Represents RM2.

Details of the subsidiary is as follows:

Name of subsidiary	Country of incorporation	Proportion of ownership interest (%)		Principal activity
		2016	2015	
Bayou Management Sdn. Bhd.	Malaysia	100	100	Building management

On 26 October 2016, Company subscribed for an additional 999,998 ordinary shares of RM1.00 each in Bayou Management Sdn. Bhd.

14. Inventories

	2016 RM'000	2015 RM'000
At cost :		
Stock of completed properties	182	182

15. Trade and other receivables

	2016 RM'000	2015 RM'000
Trade receivables		
Third parties	3,809	1,298
Less: Allowance for impairment	(598)	(598)
Trade receivables, net	3,211	700
Other receivables		
Amount due from related companies	17,561	18,627
Amount due from subsidiary	999	-
Deposits	495	452
Other receivables	4,136	3,702
	23,191	22,781
Total trade and other receivables	26,402	23,481
Add: Cash and bank balances (Note 16)	8,052	32,294
Total loans and receivables	34,454	55,775

391682 P

Bayou Bay Development Sdn. Bhd.
(Incorporated in Malaysia)

15. Trade and other receivables (cont'd)

(a) Trade receivables

Trade receivables are non-interest bearing and are generally on 30 to 60 day (2015 : 30 to 60 day) terms. They are recognised at their original invoice amounts which represent their fair values on initial recognition.

Ageing analysis of trade receivables

The ageing analysis of the Company's trade receivables is as follows:

	2016 RM'000	2015 RM'000
Neither past due nor impaired	1,045	2
1 to 30 days past due not impaired	1,078	286
31 to 60 days past due not impaired	359	5
61 to 90 days past due not impaired	87	1
More than 90 days past due not impaired	642	406
	2,166	698
Impaired	598	598
	<u>3,809</u>	<u>1,298</u>

Trade receivables that are neither past due nor impaired

None of the Company's trade receivables that are neither past due nor impaired have been renegotiated during the financial year.

Receivables that are impaired

The Company's trade receivables that are impaired at the reporting date and the movement of the allowance accounts used to record the impairment are as follows:

	2016 RM'000	2015 RM'000
<u>Individually impaired</u>		
Trade receivables - nominal amounts	598	598
Less : Allowance for impairment	(598)	(598)
	<u>-</u>	<u>-</u>
<u>Movement in allowance accounts :</u>		
	2016 RM'000	2015 RM'000
At 1 January and at 31 December	<u>598</u>	<u>598</u>

(b) Amount due from related companies and subsidiary

The amount due from related companies and subsidiary, which mainly arose from advances, are unsecured, non-interest bearing and are repayable on demand.

391682 P

Bayou Bay Development Sdn. Bhd.
(Incorporated in Malaysia)

16. Cash and cash equivalents

	2016 RM'000	2015 RM'000
Cash on hand and at banks	2,554	26,956
Short term deposits with licensed bank	5,498	5,338
Cash and bank balances	8,052	32,294
Less : Bank overdrafts	(6,185)	(4,856)
Short term deposit with licensed bank with maturity exceeding 90 days	(5,232)	(5,078)
Total cash and cash equivalents	<u>(3,365)</u>	<u>22,360</u>

Included in cash at bank of the Company are amounts of RM1,976,507 (2015: RM9,342,328) held pursuant to Section 7A of the Housing Development (Control and Licensing) Act, 1966 and are restricted from use in other operations.

Deposits with licensed bank amounting to RM5,231,690 (2015: RM5,078,356) are pledged as security for credit facilities granted by banks, as disclosed in Note 17.

At the reporting date, the weighted average interest rate and the average maturity of deposits were 3.05% (2015 : 3.09%) per annum and 365 days (2015: 365 days) respectively.

17. Borrowings

	Maturity	2016 RM'000	2015 RM'000
Current			
Secured :			
Bank overdraft	On demand	6,185	4,856
Loans	2017	12,042	-
Obligations under finance leases (Note 18)	2017	152	206
		<u>18,379</u>	<u>5,062</u>
Non-current			
Secured :			
Loans	2018 - 2020	13,215	7,083
Obligations under finance leases (Note 18)	2018 - 2020	438	587
		<u>13,653</u>	<u>7,670</u>
Total loans and borrowings		<u>32,032</u>	<u>12,732</u>

391682 P

Bayou Bay Development Sdn. Bhd.
(Incorporated in Malaysia)

17. Borrowings (cont'd)

The remaining maturities of the loans and borrowings as at 31 December 2016 are as follows:

	2016 RM'000	2015 RM'000
On demand or within one year	18,379	5,062
More than 1 year and less than 2 years	13,093	6,395
More than 2 years and less than 5 years	560	1,275
	<u>32,032</u>	<u>12,732</u>

The above facilities are secured by a third party legal charge on the leasehold land in Mukim Plentong, Johor Bahru registered under Kumpulan Prasarana Rakyat Johor Sdn. Bhd. and fixed deposits with licensed bank as disclosed in Note 16.

The weighted average effective interest rates at the reporting date for the borrowings are :

	2016 %	2015 %
Bank overdraft	7.10	8.10
Loans	8.00	6.85
Obligations under finance leases	2.47 to 3.25	2.47 to 3.25

18. Finance lease commitments

Future minimum lease payments under finance leases together with the present value of the net minimum lease payments are as follows:

	2016 RM'000	2015 RM'000
Minimum lease payments :		
Not later than 1 year	236	244
Later than 1 year and not later than 2 years	181	362
Later than 2 years and not later than 5 years	288	291
Total minimum lease payments	705	897
Less: Amount representing finance charges	(115)	(104)
Present value of minimum lease payments	<u>590</u>	<u>793</u>
Present value of payments :		
Not later than 1 year	152	206
Later than 1 year and not later than 2 years	161	311
Later than 2 years and not later than 5 years	277	276
Present value of minimum lease payments	590	793
Less : Amount due within 12 months (Note 17)	(152)	(206)
Due after 12 months (Note 17)	<u>438</u>	<u>587</u>

391682 P

Bayou Bay Development Sdn. Bhd.
(Incorporated in Malaysia)

19. Trade and other payables

	2016 RM'000	2015 RM'000
Current		
Trade payables		
Third parties	1,383	2,895
Amount due to related company	21,272	567
Retention sums payable	529	928
	<u>23,184</u>	<u>4,390</u>
Other payables		
Amount due to subsidiary	56	17
Amount due to related companies	14,389	12,463
Amount due to holding company	6	18,336
Accruals	696	1,389
Sundry payables	2,774	1,585
	<u>17,921</u>	<u>33,790</u>
Total trade and other payables	41,105	38,180
Add : Loans and borrowings (Note 17)	32,032	12,732
Total financial liabilities carried at amortised cost	<u>73,137</u>	<u>50,912</u>

(a) Trade payables

These amounts are non-interest bearing. Trade payables are normally settled on 30 to 90 day (2015 : 30 to 90 day) terms.

(b) Amounts due to subsidiary, related companies and holding company

The amounts due to subsidiary, related companies, and holding company, which mainly arose from advances, are unsecured, non-interest bearing and are repayable on demand.

20. Other current liabilities

	2016 RM'000	2015 RM'000
Progress billings in respect of property development cost	-	3,142

391682 P

Bayou Bay Development Sdn. Bhd.
(Incorporated in Malaysia)

21. Gross amount due from customer for contract work in progress

	2016 RM'000	2015 RM'000
Construction contract costs incurred to date	-	2,964
Attributable profits	-	456
	-	3,420
Less: Progress billings	-	(3,142)
Gross amount due from customer for contract work (Note 23)	-	278

22. Deferred tax liabilities/(assets)

	2016 RM'000	2015 RM'000
At 1 January	147	(1,246)
Recognised in profit or loss (Note 10)	-	1,393
At 31 December	147	147

Deferred tax liabilities/(assets) as at 31 December relate to the following :

	Other payables RM'000	Unabsorbed business losses and capital allowances RM'000	Property, plant and equipment RM'000	Total RM'000
At 1 January 2015	(99)	(1,187)	40	(1,246)
Recognised in profit or loss	199	1,187	7	1,393
At 31 December 2015, 1 January 2016 and 31 December 2016	100	-	47	147

391682 P

Bayou Bay Development Sdn. Bhd.
(Incorporated in Malaysia)

23. Other current assets	2016 RM'000	2015 RM'000
Prepayment	16	21
Accrued billings	2,242	-
Gross amount due from customers for contract work (Note 21)	-	278
	<u>2,258</u>	<u>299</u>

24. Share capital and redeemable preference shares

	Number of shares		Amount	
	2016 '000	2015 '000	2016 RM'000	2015 RM'000
Authorised :				
Ordinary shares of RM1.00 each	4,000	4,000	4,000	4,000
Redeemable preference shares of RM0.01 each	<u>100,000</u>	<u>100,000</u>	<u>1,000</u>	<u>1,000</u>
	<u>104,000</u>	<u>104,000</u>	<u>5,000</u>	<u>5,000</u>

Issued and fully paid shares classified as equity instruments:

Ordinary shares of RM1.00 each At 1 January/31 December	<u>3,000</u>	<u>3,000</u>	<u>3,000</u>	<u>3,000</u>
Redeemable preference shares of RM0.01 each At 1 January/31 December	<u>26,000</u>	<u>26,000</u>	<u>260</u>	<u>260</u>

The salient terms of the redeemable preference shares ("RPS") are as follows:

- (i) No dividends shall be payable;
- (ii) The holder of RPS shall not be entitled to any vote in a General Meeting in respect of any Preference Share held by such holder;
- (iii) RPS is redeemable at the option of the Company, at the redemption price of RM1.00 for each RPS. Partial redemption is allowed;
- (iv) In the event of any liquidation or winding up of the Company, RPS shall rank in priority to ordinary shares for the repayment of the issue price. RPS have no further rights to participate in the surplus assets of the Company;

As the redemption of these RPS are at the option of the Company, these RPS have accordingly been classified as equity.

391682 P

Bayou Bay Development Sdn. Bhd.
(Incorporated in Malaysia)

25. Share premium

	2016 RM'000	2015 RM'000
At 1 January/31 December	<u>25,740</u>	<u>25,740</u>

The share premium represents the excess of consideration received over the par value of redeemable preference shares issued. The share premium is a statutorily restricted reserve which can be utilised for purposes specified under the Companies Act, 1965.

On 31 January 2017, the Companies Act 2016 ("CA 2016") came into operation. Consequently, entities shall comply with CA 2016 in the preparation of financial statements for the financial years ending on or after 31 January 2017.

Section 74 of CA 2016 states that all shares issued before or after 31 January 2017 shall have no par or nominal value. CA 2016 provides certain transitional provisions relating to the abolition of nominal value. Section 618(2) of CA 2016 states that upon the commencement of Section 74 of CA 2016, the share premium account shall become part of share capital.

26. Retained earnings

The entire retained earnings of the Company as at 31 December 2016 and 31 December 2015 may be distributed as dividends under the single tier system.

27. Dividend

	Amount		Net dividend per share	
	2016 RM'000	2015 RM'000	2016 Sen	2015 Sen
Interim single tier dividend: 100% on 3,000,000 ordinary shares	<u>-</u>	<u>3,000</u>	<u>-</u>	<u>100</u>

The directors do not recommend the payment of any final dividend in respect of the current financial year.

391682 P

Bayou Bay Development Sdn. Bhd.
(Incorporated in Malaysia)

28. Related party transactions

	2016 RM'000	2015 RM'000
Advances granted by related companies	1,565	-
Advances granted by holding company	905	15,000
Advances granted to related company	200	1,900
Construction claims payable to related company	38,346	8,914
Car rental payable to related company	19	20
Landscaping work payable to related company	51	-
Interest payable to related company	137	1,479
Dividends paid to holding company	-	3,000

The directors are of the opinion that all the transactions above have been entered into in the normal course of business and have been established under mutually agreed terms.

29. Financial risk management objectives and policies

The Company is exposed to financial risks arising from their operations and the use of financial instruments. The key financial risks include interest rate risk, liquidity risk and credit risk.

The Board of Directors reviews and agrees policies and procedures for the management of these risks, which are executed by the management. The Company does not undertake any trading of derivative financial instruments.

The following sections provide details regarding the Company's exposure to the above-mentioned financial risks and the objectives, policies and processes for the management of these risks.

(a) Interest rate risk

Interest rate risk is the risk that the fair value or future cash flows of the Company's financial instruments will fluctuate because of changes in market interest rates.

The Company's exposure to interest rate risk arises primarily from their loans and borrowings. Borrowings issued at variable rates expose the Company to cash flow interest rate risk whereas those issued at fixed rates expose the Company to fair value interest rate risk. The Company manages its interest rate exposure by maintaining a mix of fixed and floating rate borrowings.

391682 P

Bayou Bay Development Sdn. Bhd.
(Incorporated in Malaysia)

29. Financial risk management objectives and policies (cont'd)

(a) Interest rate risk (cont'd)

Sensitivity analysis for interest rate risk

At the reporting date, a change of 50 basis points ("bp") in interest rates would have (decreased)/increased post-tax profit or loss by the amounts shown below. This analysis assumes that all other variables remain constant.

	2016 RM'000	2015 RM'000
50 bp increase in interest rates	(118)	(45)
50 bp decrease in interest rates	<u>118</u>	<u>45</u>

(b) Liquidity risk

Liquidity risk is the risk that the Company will encounter difficulty in meeting financial obligations due to shortage of funds. The Company's exposure to liquidity risk arises primarily from mismatches of the maturities of financial assets and liabilities. The Company's objective is to maintain a balance between continuity of funding and flexibility through the use of stand-by credit facilities.

The Company actively manages its debt maturity profile, operating cash flows and the availability of funding so as to ensure that all refinancing, repayment and funding needs are met. As part of its overall liquidity management, the Company maintains sufficient levels of cash or cash convertible investments to meet its working capital requirements. In addition, the Company strives to maintain available banking facilities at a reasonable level to its overall debt position. As far as possible, the Company raises committed funding from both capital markets and financial institutions and balances its portfolio with some short term funding so as to achieve overall cost effectiveness.

Analysis of financial instruments by remaining contractual maturities

The table below summarises the maturity profile of the Company's liabilities at the reporting date based on contractual undiscounted repayment obligations.

2016	On demand or within one year RM'000	One to five years RM'000	Total RM'000
Financial liabilities			
Trade and other payables	41,105	-	41,105
Loans and borrowings	<u>19,741</u>	<u>14,011</u>	<u>33,752</u>
Total undiscounted financial liabilities	<u>60,846</u>	<u>14,011</u>	<u>74,857</u>

391682 P

Bayou Bay Development Sdn. Bhd.
(Incorporated in Malaysia)

29. Financial risk management objectives and policies (cont'd)

(b) Liquidity risk (cont'd)

2015	On demand or within one year RM'000	One to five years RM'000	Total RM'000
Financial liabilities			
Trade and other payables	38,180	-	38,180
Loans and borrowings	5,610	8,706	14,316
Total undiscounted financial liabilities	43,790	8,706	52,496

(c) Credit risk

Credit risk is the risk of loss that may arise on outstanding financial instruments should a counterparty default on its obligations.

The Company's credit risk is primarily attributable to other receivables. The receivable balances are monitored on an ongoing basis and the Company's exposure to bad debts is not significant.

The credit risk of the Company's other financial assets, comprise primarily of cash and cash equivalents with a maximum exposure equal to the carrying amount of these financial assets.

The Company does not have any significant exposure to any individual customer or counterparty nor does it have any major concentration of credit risk related to any financial assets.

Exposure to credit risk

At the reporting date, the Company's maximum exposure to credit risk is represented by the carrying amount of each class of financial assets recognised in the statement of financial position.

Financial assets that are neither past due nor impaired

Information regarding trade and other receivables that are neither past due nor impaired is disclosed in Note 15. Deposits with banks and other financial institutions and investments are placed with or entered into with reputable financial institutions with high credit ratings and no history of default.

Financials assets that are impaired

Information regarding financial assets that are impaired is disclosed in Note 15.

391682 P

Bayou Bay Development Sdn. Bhd.
(Incorporated in Malaysia)

30. Fair values of the financial instruments

Financial instruments that are not carried at fair value and whose carrying amounts are reasonable approximations of fair value

The following are classes of financial instruments that are not carried at fair value and whose carrying amounts are reasonable approximations of fair value:

	Note
Trade and other receivables	15
Trade and other payables	19
Loan and borrowings	17

The carrying amounts of these financial assets and liabilities are reasonable approximations of fair values, either due to their short-term nature or that they are floating rate instruments that are re-priced to market interest rates on or near the reporting date.

The fair values of loan and borrowings are estimated by discounting expected future cash flows at the market incremental lending rate for similar types of lending, borrowing or leasing arrangements at the reporting date.

31. Capital management

The primary objective of the Company's capital management is to ensure that it maintains healthy capital ratios in order to support its business and maximise shareholder value.

The Company manages its capital structure and makes adjustments to it, in light of changes in economic conditions. To maintain or adjust the capital structure, the Company may adjust the dividend payment to shareholder, return capital to shareholder or issue new shares. No changes were made in the objectives, policies or processes during the financial years ended 31 December 2016 and 31 December 2015.

32. Authorisation of financial statements for issue

The financial statements for the year ended 31 December 2016 were authorised for issue in accordance with a resolution of the directors on 18 April 2017.

No. 4075.

NOTIS AM**HARI-HARI KELEPASAN AM TAHUN 2018
BAGI NEGERI JOHOR DARUL TA'ZIM**

Hari Thaipusam (**)	– Hari Rabu 31 Januari 2018
Tahun Baru Cina	– Hari Jumaat 16 Februari 2018 Hari Sabtu 17 Februari 2018
Hari Keputeraan Rasmi D.Y.M.M. Sultan Johor (**)	– Hari Jumaat 23 Mac 2018
Hari Pekerja	– Hari Selasa 1 Mei 2018
Awal Ramadhan (**)	– Hari Khamis 17 Mei 2018
Hari Wesak	– Hari Selasa 29 Mei 2018
Hari Raya Puasa (*)	– Hari Jumaat 15 Jun 2018 Hari Sabtu 16 Jun 2018
Hari Keputeraan Seri Paduka Baginda Yang di-Pertuan Agong	– Hari Sabtu 28 Julai 2018
Hari Raya Haji (Hari Raya Qurban) 1439H (*)	– Hari Rabu 22 Ogos 2018
Hari Kebangsaan	– Hari Jumaat 31 Ogos 2018
Awal Muharam (Maal Hijrah) 1440H	– Hari Selasa 11 September 2018
Hari Malaysia	– Hari Ahad 16 September 2018
Hari Hol Almarhum Sultan Iskandar (**)	– Hari Isnin 15 Oktober 2018
Hari Deepavali (*)	– Hari Selasa 6 November 2018
Hari Keputeraan Nabi Muhammad S.A.W. (Maulidur Rasul)	– Hari Selasa 20 November 2018
Hari Krismas	– Hari Selasa 25 Disember 2018

[(*) Tertakluk kepada Pindaan (***) Hari Kelepasan Am Negeri.]

PERINGATAN

Apabila Hari Kelepasan itu jatuh pada Hari Kelepasan Mingguan (Jumaat), maka hari tersebut digantikan dengan hari Ahad dan jika hari Ahad itu pula sedia menjadi Hari Kelepasan, maka hari yang berikutnya dijadikan Hari Kelepasan Am.

Bertarikh 25 Julai 2017
[Bil.(86) dlm.SUKJ.BKP. 100-1/8/8 Jld. 3]

HAJI RAMLEE BIN HAJI A. RAHMAN
Timbalan Setiausaha Kerajaan (Pengurusan)
Johor

PEMBERITAHU DIULANG**ENAKMEN RIZAB MELAYU 1936
MALAY RESERVATIONS ENACTMENT 1936**

No. 3643.

**PERMOHONAN DI BAWAH SEKSYEN 6
APPLICATION UNDER SECTION 6**

Kepada Semua Yang Berkenaan:

Pemohon yang tersebut di bawah ini telah memohon kepada saya supaya tanah yang dibutirkan di bawah ini dijadikan Kawasan Rizab Melayu di bawah peruntukan-peruntukan seksyen 6 Enakmen Rizab Melayu Tahun 1936.

To All Whom It May Concern:

The undermentioned person has applied to me under the provisions of section 6 of the Malay Reservations Enactment 1936, to have the undermentioned holding made a Malay Reservation.

**BUTIR-BUTIR KENYATAAN TANAH
DESCRIPTION OF HOLDING**

Daerah/District—Johor Bahru. Mukim—Bandar.

Bil. Surat Punya Title No. H.S.(D)	Bil. Lot Lot No. Lot	Luas Area Meter Persegi	Tuan Punya Berdaftar Registered Owner
564658	45415	856	Perbadanan Setiausaha Kerajaan Johor

Bertarikh 20 Jun 2017

Dated 20 June 2017

[PTG. 02/40/02/1003/0012/2014/0212/2017;

PTJB.RIZ. 0012/2014]

AZLAN AFANDI BIN SAUFFEE AFANDI
Penolong Pengarah (Pembangunan)
b.p. Pengarah Tanah dan Galian
Johor

No. 3644.

**PERMOHONAN DI BAWAH SEKSYEN 6
APPLICATION UNDER SECTION 6**

Kepada Semua Yang Berkenaan:

Pemohon yang tersebut di bawah ini telah memohon kepada saya supaya tanah yang dibutirkan di bawah ini dijadikan Kawasan Rizab Melayu di bawah peruntukan-peruntukan seksyen 6 Enakmen Rizab Melayu Tahun 1936.

To All Whom It May Concern:

The undermentioned person has applied to me under the provisions of section 6 of the Malay Reservations Enactment 1936, to have the undermentioned holding made a Malay Reservation.

BUTIR-BUTIR KENYATAAN TANAH
DESCRIPTION OF HOLDING

Daerah/District—Johor Bahru. Mukim—Plentong.

Bil. Surat Punya	Bil. Lot	Luas	Tuan Punya Berdaftar
Title No.	Lot No.	Area	Registered Owner
H.S.(D)	P.T.D.	Meter Persegi	
565179	180793	981.541	Abu bin Harun

Bertarikh 20 Jun 2017

Dated 20 June 2017

[PTG. 02/02/02/1003/0128/2017/0136/2017;

PTJB.RIZ. 128/2017]

AZLAN AFANDI BIN SAUFFEE AFANDI
Penolong Pengarah (Pembangunan)
b.p. Pengarah Tanah dan Galian
Johor

No. 3645.

PERMOHONAN DI BAWAH SEKSYEN 6
APPLICATION UNDER SECTION 6

Kepada Semua Yang Berkenaan:

Pemohon yang tersebut di bawah ini telah memohon kepada saya supaya tanah yang dibutirkan di bawah ini dijadikan Kawasan Rizab Melayu di bawah peruntukan-peruntukan seksyen 6 Enakmen Rizab Melayu Tahun 1936.

To All Whom It May Concern:

The undermentioned person has applied to me under the provisions of section 6 of the Malay Reservations Enactment 1936, to have the undermentioned holding made a Malay Reservation.

BUTIR-BUTIR KENYATAAN TANAH
DESCRIPTION OF HOLDING

Daerah/District—Johor Bahru. Mukim—Plentong.

Bil. Surat Punya	Bil. Lot	Luas	Tuan Punya Berdaftar
Title No.	Lot No.	Area	Registered Owner
H.S.(D)	P.T.D.	Meter Persegi	
564549	216548	382.382	Md. Isa bin Ajarkasi

Bertarikh 20 Jun 2017

Dated 20 June 2017

[PTG. 02/02/02/1003/0129/2017/0137/2017;

PTJB.RIZ. 129/2017]

AZLAN AFANDI BIN SAUFFEE AFANDI
Penolong Pengarah (Pembangunan)
b.p. Pengarah Tanah dan Galian
Johor

No. 3646.

PERMOHONAN DI BAWAH SEKSYEN 6
APPLICATION UNDER SECTION 6

Kepada Semua Yang Berkenaan:

Pemohon yang tersebut di bawah ini telah memohon kepada saya supaya tanah yang dibutirkan di bawah ini dijadikan Kawasan Rizab Melayu di bawah peruntukan-peruntukan seksyen 6 Enakmen Rizab Melayu Tahun 1936.

To All Whom It May Concern:

The undermentioned person has applied to me under the provisions of section 6 of the Malay Reservations Enactment 1936, to have the undermentioned holding made a Malay Reservation.

BUTIR-BUTIR KENYATAAN TANAH
DESCRIPTION OF HOLDING

Daerah/District—Johor Bahru. Mukim—Plentong.

Bil. Surat Punya Title No. H.S.(D)	Bil. Lot Lot No. P.T.D.	Luas Area Meter Persegi	Tuan Punya Berdaftar Registered Owner
564560	216533	386.16	Juzailah bt. Abu Bakar

Bertarikh 20 Jun 2017

Dated 20 June 2017

[PTG. 02/02/02/1003/0130/2017/0138/2017;

PTJB.RIZ. 130/2017]

AZLAN AFANDI BIN SAUFFEE AFANDI
Penolong Pengarah (Pembangunan)
b.p. Pengarah Tanah dan Galian
Johor

No. 3647.

PERMOHONAN DI BAWAH SEKSYEN 6
APPLICATION UNDER SECTION 6

Kepada Semua Yang Berkenaan:

Pemohon yang tersebut di bawah ini telah memohon kepada saya supaya tanah yang dibutirkan di bawah ini dijadikan Kawasan Rizab Melayu di bawah peruntukan-peruntukan seksyen 6 Enakmen Rizab Melayu Tahun 1936.

To All Whom It May Concern:

The undermentioned person has applied to me under the provisions of section 6 of the Malay Reservations Enactment 1936, to have the undermentioned holding made a Malay Reservation.

BUTIR-BUTIR KENYATAAN TANAH
DESCRIPTION OF HOLDING

Daerah/District—Johor Bahru. Mukim—Plentong.			
Bil. Surat Punya	Bil. Lot	Luas	Tuan Punya Berdaftar
Title No.	Lot No.	Area	Registered Owner
H.S.(D)	P.T.D.	Meter Persegi	
564558	216542	394.993	Rosmah bt. Bahron

Bertarikh 20 Jun 2017

Dated 20 June 2017

[PTG. 02/02/02/1003/0131/2017/0139/2017;

PTJB.RIZ. 131/2017]

AZLAN AFANDI BIN SAUFFEE AFANDI
Penolong Pengarah (Pembangunan)
b.p. Pengarah Tanah dan Galian
Johor

No. 3648.

PERMOHONAN DI BAWAH SEKSYEN 6
APPLICATION UNDER SECTION 6

Kepada Semua Yang Berkenaan:

Pemohon yang tersebut di bawah ini telah memohon kepada saya supaya tanah yang dibutirkan di bawah ini dijadikan Kawasan Rizab Melayu di bawah peruntukan-peruntukan seksyen 6 Enakmen Rizab Melayu Tahun 1936.

To All Whom It May Concern:

The undermentioned person has applied to me under the provisions of section 6 of the Malay Reservations Enactment 1936, to have the undermentioned holding made a Malay Reservation.

BUTIR-BUTIR KENYATAAN TANAH
DESCRIPTION OF HOLDING

Daerah/District—Johor Bahru. Mukim—Plentong.			
Bil. Surat Punya	Bil. Lot	Luas	Tuan Punya Berdaftar
Title No.	Lot No.	Area	Registered Owner
H.S.(D)	P.T.D.	Meter Persegi	
564543	216535	385.242	Norlehan bt. Ab. Wahab

Bertarikh 20 Jun 2017

Dated 20 June 2017

[PTG. 02/02/02/1003/0132/2017/0140/2017;

PTJB.RIZ. 132/2017]

AZLAN AFANDI BIN SAUFFEE AFANDI
Penolong Pengarah (Pembangunan)
b.p. Pengarah Tanah dan Galian
Johor

No. 3649.

PERMOHONAN DI BAWAH SEKSYEN 6
APPLICATION UNDER SECTION 6

Kepada Semua Yang Berkenaan:

Pemohon yang tersebut di bawah ini telah memohon kepada saya supaya tanah yang dibutirkan di bawah ini dijadikan Kawasan Rizab Melayu di bawah peruntukan-peruntukan seksyen 6 Enakmen Rizab Melayu Tahun 1936.

To All Whom It May Concern:

The undermentioned person has applied to me under the provisions of section 6 of the Malay Reservations Enactment 1936, to have the undermentioned holding made a Malay Reservation.

BUTIR-BUTIR KENYATAAN TANAH
DESCRIPTION OF HOLDING

Daerah/District—Johor Bahru. Mukim—Plentong.

Bil. Surat Punya Title No. H.S.(D)	Bil. Lot Lot No. P.T.D.	Luas Area Meter Persegi	Tuan Punya Berdaftar Registered Owner
565962	216761	280.524	Jumaat bin Abu Hasan

Bertarikh 20 Jun 2017

Dated 20 June 2017

[PTG. 02/02/02/1003/0133/2017/0141/2017;

PTJB.RIZ. 133/2017]

AZLAN AFANDI BIN SAUFFEE AFANDI
Penolong Pengarah (Pembangunan)
b.p. Pengarah Tanah dan Galian
Johor

No. 3650.

PERMOHONAN DI BAWAH SEKSYEN 6
APPLICATION UNDER SECTION 6

Kepada Semua Yang Berkenaan:

Pemohon yang tersebut di bawah ini telah memohon kepada saya supaya tanah yang dibutirkan di bawah ini dijadikan Kawasan Rizab Melayu di bawah peruntukan-peruntukan seksyen 6 Enakmen Rizab Melayu Tahun 1936.

To All Whom It May Concern:

The undermentioned person has applied to me under the provisions of section 6 of the Malay Reservations Enactment 1936, to have the undermentioned holding made a Malay Reservation.

BUTIR-BUTIR KENYATAAN TANAH
DESCRIPTION OF HOLDING

Daerah/District—Johor Bahru. Mukim—Plentong.			
Bil. Surat Punya	Bil. Lot	Luas	Tuan Punya Berdaftar
Title No.	Lot No.	Area	Registered Owner
H.S.(D)	P.T.D.	Meter Persegi	
565964	216735	390.769	Rubiah bt. Ahmad

Bertarikh 20 Jun 2017

Dated 20 June 2017

[PTG. 02/02/02/1003/0134/2017/0142/2017;

PTJB.RIZ. 134/2017]

AZLAN AFANDI BIN SAUFFEE AFANDI
Penolong Pengarah (Pembangunan)
b.p. Pengarah Tanah dan Galian
Johor

No. 3651.

PERMOHONAN DI BAWAH SEKSYEN 6
APPLICATION UNDER SECTION 6

Kepada Semua Yang Berkenaan:

Pemohon yang tersebut di bawah ini telah memohon kepada saya supaya tanah yang dibutirkan di bawah ini dijadikan Kawasan Rizab Melayu di bawah peruntukan-peruntukan seksyen 6 Enakmen Rizab Melayu Tahun 1936.

To All Whom It May Concern:

The undermentioned person has applied to me under the provisions of section 6 of the Malay Reservations Enactment 1936, to have the undermentioned holding made a Malay Reservation.

BUTIR-BUTIR KENYATAAN TANAH
DESCRIPTION OF HOLDING

Daerah/District—Johor Bahru. Mukim—Plentong.			
Bil. Surat Punya	Bil. Lot	Luas	Tuan Punya Berdaftar
Title No.	Lot No.	Area	Registered Owner
H.S.(D)	P.T.D.	Meter Persegi	
565963	216734	382.072	Hasmah bt. Daud

Bertarikh 20 Jun 2017

Dated 20 June 2017

[PTG. 02/02/02/1003/0135/2017/0143/2017;

PTJB.RIZ. 135/2017]

AZLAN AFANDI BIN SAUFFEE AFANDI
Penolong Pengarah (Pembangunan)
b.p. Pengarah Tanah dan Galian
Johor

No. 3652.

PERMOHONAN DI BAWAH SEKSYEN 6
APPLICATION UNDER SECTION 6

Kepada Semua Yang Berkenaan:

Pemohon yang tersebut di bawah ini telah memohon kepada saya supaya tanah yang dibutirkan di bawah ini dijadikan Kawasan Rizab Melayu di bawah peruntukan-peruntukan seksyen 6 Enakmen Rizab Melayu Tahun 1936.

To All Whom It May Concern:

The undermentioned person has applied to me under the provisions of section 6 of the Malay Reservations Enactment 1936, to have the undermentioned holding made a Malay Reservation.

BUTIR-BUTIR KENYATAAN TANAH
DESCRIPTION OF HOLDING

Daerah/District—Johor Bahru. Mukim—Plentong.

Bil. Surat Punya Title No. H.S.(D)	Bil. Lot Lot No. P.T.D.	Luas Area Meter Persegi	Tuan Punya Berdaftar Registered Owner
565176	180748	738.049	Rozmi bin Sarib

Bertarikh 20 Jun 2017

Dated 20 June 2017

[PTG. 02/02/02/1003/0136/2017/0144/2017;

PTJB.RIZ. 136/2017]

AZLAN AFANDI BIN SAUFFEE AFANDI
Penolong Pengarah (Pembangunan)
b.p. Pengarah Tanah dan Galian
Johor

No. 3653.

PERMOHONAN DI BAWAH SEKSYEN 6
APPLICATION UNDER SECTION 6

Kepada Semua Yang Berkenaan:

Pemohon yang tersebut di bawah ini telah memohon kepada saya supaya tanah yang dibutirkan di bawah ini dijadikan Kawasan Rizab Melayu di bawah peruntukan-peruntukan seksyen 6 Enakmen Rizab Melayu Tahun 1936.

To All Whom It May Concern:

The undermentioned person has applied to me under the provisions of section 6 of the Malay Reservations Enactment 1936, to have the undermentioned holding made a Malay Reservation.

BUTIR-BUTIR KENYATAAN TANAH
DESCRIPTION OF HOLDING

Daerah/District—Johor Bahru. Mukim—Plentong.			
Bil. Surat Punya	Bil. Lot	Luas	Tuan Punya Berdaftar
Title No.	Lot No.	Area	Registered Owner
H.S.(D)	P.T.D.	Meter Persegi	
565967	216806	525.609	Zawiyah bt. Ab. Ghani

Bertarikh 20 Jun 2017

Dated 20 June 2017

[PTG. 02/02/02/1003/0137/2017/0145/2017;

PTJB.RIZ. 137/2017]

AZLAN AFANDI BIN SAUFFEE AFANDI
Penolong Pengarah (Pembangunan)
b.p. Pengarah Tanah dan Galian
Johor

No. 3654.

PERMOHONAN DI BAWAH SEKSYEN 6
APPLICATION UNDER SECTION 6

Kepada Semua Yang Berkenaan:

Pemohon yang tersebut di bawah ini telah memohon kepada saya supaya tanah yang dibutirkan di bawah ini dijadikan Kawasan Rizab Melayu di bawah peruntukan-peruntukan seksyen 6 Enakmen Rizab Melayu Tahun 1936.

To All Whom It May Concern:

The undermentioned person has applied to me under the provisions of section 6 of the Malay Reservations Enactment 1936, to have the undermentioned holding made a Malay Reservation.

BUTIR-BUTIR KENYATAAN TANAH
DESCRIPTION OF HOLDING

Daerah/District—Johor Bahru. Mukim—Plentong.			
Bil. Surat Punya	Bil. Lot	Luas	Tuan Punya Berdaftar
Title No.	Lot No.	Area	Registered Owner
H.S.(D)	P.T.D.	Meter Persegi	
565970	180737	521.731	Azman bin Md. Nasir

Bertarikh 20 Jun 2017

Dated 20 June 2017

[PTG. 02/02/02/1003/0138/2017/0146/2017;

PTJB.RIZ. 138/2017]

AZLAN AFANDI BIN SAUFFEE AFANDI
Penolong Pengarah (Pembangunan)
b.p. Pengarah Tanah dan Galian
Johor

No. 3655.

PERMOHONAN DI BAWAH SEKSYEN 6
APPLICATION UNDER SECTION 6

Kepada Semua Yang Berkenaan:

Pemohon yang tersebut di bawah ini telah memohon kepada saya supaya tanah yang dibutirkan di bawah ini dijadikan Kawasan Rizab Melayu di bawah peruntukan-peruntukan seksyen 6 Enakmen Rizab Melayu Tahun 1936.

To All Whom It May Concern:

The undermentioned person has applied to me under the provisions of section 6 of the Malay Reservations Enactment 1936, to have the undermentioned holding made a Malay Reservation.

BUTIR-BUTIR KENYATAAN TANAH
DESCRIPTION OF HOLDING

Daerah/District—Johor Bahru. Mukim—Plentong.

Bil. Surat Punya	Bil. Lot	Luas	Tuan Punya Berdaftar
Title No.	Lot No.	Area	Registered Owner
H.S.(D)	P.T.D.	Meter Persegi	
566001	180582	289.701	Hashim bin Ismail

Bertarikh 20 Jun 2017

Dated 20 June 2017

[PTG. 02/02/02/1003/0139/2017/0147/2017;

PTJB.RIZ. 139/2017]

AZLAN AFANDI BIN SAUFFEE AFANDI
Penolong Pengarah (Pembangunan)
b.p. Pengarah Tanah dan Galian
Johor

No. 3656.

PERMOHONAN DI BAWAH SEKSYEN 6
APPLICATION UNDER SECTION 6

Kepada Semua Yang Berkenaan:

Pemohon yang tersebut di bawah ini telah memohon kepada saya supaya tanah yang dibutirkan di bawah ini dijadikan Kawasan Rizab Melayu di bawah peruntukan-peruntukan seksyen 6 Enakmen Rizab Melayu Tahun 1936.

To All Whom It May Concern:

The undermentioned person has applied to me under the provisions of section 6 of the Malay Reservations Enactment 1936, to have the undermentioned holding made a Malay Reservation.

BUTIR-BUTIR KENYATAAN TANAH
DESCRIPTION OF HOLDING

Daerah/District—Johor Bahru. Mukim—Plentong.			
Bil. Surat Punya	Bil. Lot	Luas	Tuan Punya Berdaftar
Title No.	Lot No.	Area	Registered Owner
H.S.(D)	P.T.D.	Meter Persegi	
566002	180644	423.338	Raah bt. Mohd. Som

Bertarikh 20 Jun 2017

Dated 20 June 2017

[PTG. 02/02/02/1003/0140/2017/0148/2017;

PTJB.RIZ. 140/2017]

AZLAN AFANDI BIN SAUFFEE AFANDI
Penolong Pengarah (Pembangunan)
b.p. Pengarah Tanah dan Galian
Johor

No. 3657.

PERMOHONAN DI BAWAH SEKSYEN 6
APPLICATION UNDER SECTION 6

Kepada Semua Yang Berkenaan:

Pemohon yang tersebut di bawah ini telah memohon kepada saya supaya tanah yang dibutirkan di bawah ini dijadikan Kawasan Rizab Melayu di bawah peruntukan-peruntukan seksyen 6 Enakmen Rizab Melayu Tahun 1936.

To All Whom It May Concern:

The undermentioned person has applied to me under the provisions of section 6 of the Malay Reservations Enactment 1936, to have the undermentioned holding made a Malay Reservation.

BUTIR-BUTIR KENYATAAN TANAH
DESCRIPTION OF HOLDING

Daerah/District—Johor Bahru. Mukim—Plentong.			
Bil. Surat Punya	Bil. Lot	Luas	Tuan Punya Berdaftar
Title No.	Lot No.	Area	Registered Owner
H.S.(D)	P.T.D.	Meter Persegi	
566003	180671	503.288	Azlin bt. Khairun

Bertarikh 20 Jun 2017

Dated 20 June 2017

[PTG. 02/02/02/1003/0141/2017/0149/2017;

PTJB.RIZ. 141/2017]

AZLAN AFANDI BIN SAUFFEE AFANDI
Penolong Pengarah (Pembangunan)
b.p. Pengarah Tanah dan Galian
Johor

No. 3658.

PERMOHONAN DI BAWAH SEKSYEN 6
APPLICATION UNDER SECTION 6

Kepada Semua Yang Berkenaan:

Pemohon yang tersebut di bawah ini telah memohon kepada saya supaya tanah yang dibutirkan di bawah ini dijadikan Kawasan Rizab Melayu di bawah peruntukan-peruntukan seksyen 6 Enakmen Rizab Melayu Tahun 1936.

To All Whom It May Concern:

The undermentioned person has applied to me under the provisions of section 6 of the Malay Reservations Enactment 1936, to have the undermentioned holding made a Malay Reservation.

BUTIR-BUTIR KENYATAAN TANAH
DESCRIPTION OF HOLDING

Daerah/District—Johor Bahru. Mukim—Plentong.

Bil. Surat Punya Title No. H.S.(D)	Bil. Lot Lot No. P.T.D.	Luas Area Meter Persegi	Tuan Punya Berdaftar Registered Owner
566033	216779	340.875	Yusoff bin Md. Zain

Bertarikh 20 Jun 2017

Dated 20 June 2017

[PTG. 02/02/02/1003/0142/2017/0150/2017;

PTJB.RIZ. 142/2017]

AZLAN AFANDI BIN SAUFFEE AFANDI
Penolong Pengarah (Pembangunan)
b.p. Pengarah Tanah dan Galian
Johor

No. 3659.

PERMOHONAN DI BAWAH SEKSYEN 6
APPLICATION UNDER SECTION 6

Kepada Semua Yang Berkenaan:

Pemohon yang tersebut di bawah ini telah memohon kepada saya supaya tanah yang dibutirkan di bawah ini dijadikan Kawasan Rizab Melayu di bawah peruntukan-peruntukan seksyen 6 Enakmen Rizab Melayu Tahun 1936.

To All Whom It May Concern:

The undermentioned person has applied to me under the provisions of section 6 of the Malay Reservations Enactment 1936, to have the undermentioned holding made a Malay Reservation.

BUTIR-BUTIR KENYATAAN TANAH
DESCRIPTION OF HOLDING

Daerah/District—Johor Bahru. Mukim—Plentong.			
Bil. Surat Punya	Bil. Lot	Luas	Tuan Punya Berdaftar
Title No.	Lot No.	Area	Registered Owner
H.S.(D)	P.T.D.	Meter Persegi	
566034	216780	317.947	Yusni bin Yusoff

Bertarikh 20 Jun 2017

Dated 20 June 2017

[PTG. 02/02/02/1003/0143/2017/0151/2017;

PTJB.RIZ. 143/2017]

AZLAN AFANDI BIN SAUFFEE AFANDI
Penolong Pengarah (Pembangunan)
b.p. Pengarah Tanah dan Galian
Johor

No. 3660.

PERMOHONAN DI BAWAH SEKSYEN 6
APPLICATION UNDER SECTION 6

Kepada Semua Yang Berkenaan:

Pemohon yang tersebut di bawah ini telah memohon kepada saya supaya tanah yang dibutirkan di bawah ini dijadikan Kawasan Rizab Melayu di bawah peruntukan-peruntukan seksyen 6 Enakmen Rizab Melayu Tahun 1936.

To All Whom It May Concern:

The undermentioned person has applied to me under the provisions of section 6 of the Malay Reservations Enactment 1936, to have the undermentioned holding made a Malay Reservation.

BUTIR-BUTIR KENYATAAN TANAH
DESCRIPTION OF HOLDING

Daerah/District—Johor Bahru. Mukim—Plentong.			
Bil. Surat Punya	Bil. Lot	Luas	Tuan Punya Berdaftar
Title No.	Lot No.	Area	Registered Owner
H.S.(D)	P.T.D.	Meter Persegi	
565936	216517	393.335	Raja Azizah bt. Raja Hasnan

Bertarikh 20 Jun 2017

Dated 20 June 2017

[PTG. 02/02/02/1003/0144/2017/0152/2017;

PTJB.RIZ. 144/2017]

AZLAN AFANDI BIN SAUFFEE AFANDI
Penolong Pengarah (Pembangunan)
b.p. Pengarah Tanah dan Galian
Johor

No. 3661.

PERMOHONAN DI BAWAH SEKSYEN 6
APPLICATION UNDER SECTION 6

Kepada Semua Yang Berkenaan:

Pemohon yang tersebut di bawah ini telah memohon kepada saya supaya tanah yang dibutirkan di bawah ini dijadikan Kawasan Rizab Melayu di bawah peruntukan-peruntukan seksyen 6 Enakmen Rizab Melayu Tahun 1936.

To All Whom It May Concern:

The undermentioned person has applied to me under the provisions of section 6 of the Malay Reservations Enactment 1936, to have the undermentioned holding made a Malay Reservation.

BUTIR-BUTIR KENYATAAN TANAH
DESCRIPTION OF HOLDING

Daerah/District—Johor Bahru. Mukim—Plentong.

Bil. Surat Punya Title No. H.S.(D)	Bil. Lot Lot No. P.T.D.	Luas Area Meter Persegi	Tuan Punya Berdaftar Registered Owner
565942	216497	404.585	Sarriah @ Salsilah bt. Mustaffa

Bertarikh 20 Jun 2017

Dated 20 June 2017

[PTG. 02/02/02/1003/0145/2017/0153/2017;

PTJB.RIZ. 145/2017]

AZLAN AFANDI BIN SAUFFEE AFANDI
Penolong Pengarah (Pembangunan)
b.p. Pengarah Tanah dan Galian
Johor

No. 3662.

PERMOHONAN DI BAWAH SEKSYEN 6
APPLICATION UNDER SECTION 6

Kepada Semua Yang Berkenaan:

Pemohon yang tersebut di bawah ini telah memohon kepada saya supaya tanah yang dibutirkan di bawah ini dijadikan Kawasan Rizab Melayu di bawah peruntukan-peruntukan seksyen 6 Enakmen Rizab Melayu Tahun 1936.

To All Whom It May Concern:

The undermentioned person has applied to me under the provisions of section 6 of the Malay Reservations Enactment 1936, to have the undermentioned holding made a Malay Reservation.

BUTIR-BUTIR KENYATAAN TANAH
DESCRIPTION OF HOLDING

		Daerah/District—Johor Bahru. Mukim—Plentong.	
Bil. Surat Punya	Bil. Lot	Luas	Tuan Punya Berdaftar
Title No.	Lot No.	Area	Registered Owner
H.S.(D)	P.T.D.	Meter Persegi	
565177	180801	469.588	Mazlan bin Ibrahim

Bertarikh 20 Jun 2017

Dated 20 June 2017

[PTG. 02/02/02/1003/0146/2017/0154/2017;

PTJB.RIZ. 146/2017]

AZLAN AFANDI BIN SAUFFEE AFANDI
Penolong Pengarah (Pembangunan)
b.p. Pengarah Tanah dan Galian
Johor

No. 3663.

PERMOHONAN DI BAWAH SEKSYEN 6
APPLICATION UNDER SECTION 6

Kepada Semua Yang Berkenaan:

Pemohon yang tersebut di bawah ini telah memohon kepada saya supaya tanah yang dibutirkan di bawah ini dijadikan Kawasan Rizab Melayu di bawah peruntukan-peruntukan seksyen 6 Enakmen Rizab Melayu Tahun 1936.

To All Whom It May Concern:

The undermentioned person has applied to me under the provisions of section 6 of the Malay Reservations Enactment 1936, to have the undermentioned holding made a Malay Reservation.

BUTIR-BUTIR KENYATAAN TANAH
DESCRIPTION OF HOLDING

		Daerah/District—Johor Bahru. Mukim—Plentong.	
Bil. Surat Punya	Bil. Lot	Luas	Tuan Punya Berdaftar
Title No.	Lot No.	Area	Registered Owner
H.S.(D)	P.T.D.	Meter Persegi	
565307	180314	987.194	Abd. Rahman bin Md. Lazim

Bertarikh 20 Jun 2017

Dated 20 June 2017

[PTG. 02/02/02/1003/0147/2017/0155/2017;

PTJB.RIZ. 147/2017]

AZLAN AFANDI BIN SAUFFEE AFANDI
Penolong Pengarah (Pembangunan)
b.p. Pengarah Tanah dan Galian
Johor

No. 3664.

PERMOHONAN DI BAWAH SEKSYEN 6
APPLICATION UNDER SECTION 6

Kepada Semua Yang Berkenaan:

Pemohon yang tersebut di bawah ini telah memohon kepada saya supaya tanah yang dibutirkan di bawah ini dijadikan Kawasan Rizab Melayu di bawah peruntukan-peruntukan seksyen 6 Enakmen Rizab Melayu Tahun 1936.

To All Whom It May Concern:

The undermentioned person has applied to me under the provisions of section 6 of the Malay Reservations Enactment 1936, to have the undermentioned holding made a Malay Reservation.

BUTIR-BUTIR KENYATAAN TANAH
DESCRIPTION OF HOLDING

Daerah/District—Johor Bahru. Mukim—Plentong.

Bil. Surat Punya Title No. H.S.(D)	Bil. Lot Lot No. P.T.D.	Luas Area Meter Persegi	Tuan Punya Berdaftar Registered Owner
565939	216567	430.575	Siti Ramdonah bt. Sumar

Bertarikh 20 Jun 2017

Dated 20 June 2017

[PTG. 02/02/02/1003/0148/2017/0156/2017;

PTJB.RIZ. 148/2017]

AZLAN AFANDI BIN SAUFFEE AFANDI
Penolong Pengarah (Pembangunan)
b.p. Pengarah Tanah dan Galian
Johor

No. 3665.

PERMOHONAN DI BAWAH SEKSYEN 6
APPLICATION UNDER SECTION 6

Kepada Semua Yang Berkenaan:

Pemohon yang tersebut di bawah ini telah memohon kepada saya supaya tanah yang dibutirkan di bawah ini dijadikan Kawasan Rizab Melayu di bawah peruntukan-peruntukan seksyen 6 Enakmen Rizab Melayu Tahun 1936.

To All Whom It May Concern:

The undermentioned person has applied to me under the provisions of section 6 of the Malay Reservations Enactment 1936, to have the undermentioned holding made a Malay Reservation.

BUTIR-BUTIR KENYATAAN TANAH
DESCRIPTION OF HOLDING

Daerah/District—Johor Bahru.		Mukim—Plentong.	
Bil. Surat Punya	Bil. Lot	Luas	Tuan Punya Berdaftar
Title No.	Lot No.	Area	Registered Owner
H.S.(D)	P.T.D.	Meter Persegi	
565985	181024	605.222	Kamisah bt. Sulaiman

Bertarikh 20 Jun 2017

Dated 20 June 2017

[PTG. 02/02/02/1003/0149/2017/0157/2017;

PTJB.RIZ. 149/2017]

AZLAN AFANDI BIN SAUFFEE AFANDI
Penolong Pengarah (Pembangunan)
b.p. Pengarah Tanah dan Galian
Johor

No. 3666.

PERMOHONAN DI BAWAH SEKSYEN 6
APPLICATION UNDER SECTION 6

Kepada Semua Yang Berkenaan:

Pemohon yang tersebut di bawah ini telah memohon kepada saya supaya tanah yang dibutirkan di bawah ini dijadikan Kawasan Rizab Melayu di bawah peruntukan-peruntukan seksyen 6 Enakmen Rizab Melayu Tahun 1936.

To All Whom It May Concern:

The undermentioned person has applied to me under the provisions of section 6 of the Malay Reservations Enactment 1936, to have the undermentioned holding made a Malay Reservation.

BUTIR-BUTIR KENYATAAN TANAH
DESCRIPTION OF HOLDING

Daerah/District—Johor Bahru.		Mukim—Plentong.	
Bil. Surat Punya	Bil. Lot	Luas	Tuan Punya Berdaftar
Title No.	Lot No.	Area	Registered Owner
H.S.(D)	P.T.D.	Meter Persegi	
585965	216794	429.439	Ab. Kadir bin Asaari

Bertarikh 20 Jun 2017

Dated 20 June 2017

[PTG. 02/02/02/1003/0150/2017/0158/2017;

PTJB.RIZ. 150/2017]

AZLAN AFANDI BIN SAUFFEE AFANDI
Penolong Pengarah (Pembangunan)
b.p. Pengarah Tanah dan Galian
Johor

No. 3667.

PERMOHONAN DI BAWAH SEKSYEN 6
APPLICATION UNDER SECTION 6

Kepada Semua Yang Berkenaan:

Pemohon yang tersebut di bawah ini telah memohon kepada saya supaya tanah yang dibutirkan di bawah ini dijadikan Kawasan Rizab Melayu di bawah peruntukan-peruntukan seksyen 6 Enakmen Rizab Melayu Tahun 1936.

To All Whom It May Concern:

The undermentioned person has applied to me under the provisions of section 6 of the Malay Reservations Enactment 1936, to have the undermentioned holding made a Malay Reservation.

BUTIR-BUTIR KENYATAAN TANAH
DESCRIPTION OF HOLDING

Daerah/District—Johor Bahru. Mukim—Plentong.

Bil. Surat Punya Title No. H.S.(D)	Bil. Lot Lot No. P.T.D.	Luas Area Meter Persegi	Tuan Punya Berdaftar Registered Owner
565938	216506	463.918	Muhammad Juri bin Ahmadi

Bertarikh 20 Jun 2017

Dated 20 June 2017

[PTG. 02/02/02/1003/0151/2017/0159/2017;

PTJB.RIZ. 151/2017]

AZLAN AFANDI BIN SAUFFEE AFANDI
Penolong Pengarah (Pembangunan)
b.p. Pengarah Tanah dan Galian
Johor

No. 3668.

PERMOHONAN DI BAWAH SEKSYEN 6
APPLICATION UNDER SECTION 6

Kepada Semua Yang Berkenaan:

Pemohon yang tersebut di bawah ini telah memohon kepada saya supaya tanah yang dibutirkan di bawah ini dijadikan Kawasan Rizab Melayu di bawah peruntukan-peruntukan seksyen 6 Enakmen Rizab Melayu Tahun 1936.

To All Whom It May Concern:

The undermentioned person has applied to me under the provisions of section 6 of the Malay Reservations Enactment 1936, to have the undermentioned holding made a Malay Reservation.

BUTIR-BUTIR KENYATAAN TANAH
DESCRIPTION OF HOLDING

Daerah/District—Johor Bahru. Mukim—Plentong.			
Bil. Surat Punya	Bil. Lot	Luas	Tuan Punya Berdaftar
Title No.	Lot No.	Area	Registered Owner
H.S.(D)	P.T.D.	Meter Persegi	
565337	180305	351.807	Md. Kasim bin Darsono

Bertarikh 20 Jun 2017

Dated 20 June 2017

[PTG. 02/02/02/1003/0152/2017/0160/2017;

PTJB.RIZ. 152/2017]

AZLAN AFANDI BIN SAUFFEE AFANDI
Penolong Pengarah (Pembangunan)
b.p. Pengarah Tanah dan Galian
Johor

No. 3669.

PERMOHONAN DI BAWAH SEKSYEN 6
APPLICATION UNDER SECTION 6

Kepada Semua Yang Berkenaan:

Pemohon yang tersebut di bawah ini telah memohon kepada saya supaya tanah yang dibutirkan di bawah ini dijadikan Kawasan Rizab Melayu di bawah peruntukan-peruntukan seksyen 6 Enakmen Rizab Melayu Tahun 1936.

To All Whom It May Concern:

The undermentioned person has applied to me under the provisions of section 6 of the Malay Reservations Enactment 1936, to have the undermentioned holding made a Malay Reservation.

BUTIR-BUTIR KENYATAAN TANAH
DESCRIPTION OF HOLDING

Daerah/District—Johor Bahru. Mukim—Plentong.			
Bil. Surat Punya	Bil. Lot	Luas	Tuan Punya Berdaftar
Title No.	Lot No.	Area	Registered Owner
H.S.(D)	P.T.D.	Meter Persegi	
565924	216929	478.818	Abdul Ghafar bin Dollah

Bertarikh 20 Jun 2017

Dated 20 June 2017

[PTG. 02/02/02/1003/0153/2017/0161/2017;

PTJB.RIZ. 153/2017]

AZLAN AFANDI BIN SAUFFEE AFANDI
Penolong Pengarah (Pembangunan)
b.p. Pengarah Tanah dan Galian
Johor

No. 3670.

PERMOHONAN DI BAWAH SEKSYEN 6
APPLICATION UNDER SECTION 6

Kepada Semua Yang Berkenaan:

Pemohon yang tersebut di bawah ini telah memohon kepada saya supaya tanah yang dibutirkan di bawah ini dijadikan Kawasan Rizab Melayu di bawah peruntukan-peruntukan seksyen 6 Enakmen Rizab Melayu Tahun 1936.

To All Whom It May Concern:

The undermentioned person has applied to me under the provisions of section 6 of the Malay Reservations Enactment 1936, to have the undermentioned holding made a Malay Reservation.

BUTIR-BUTIR KENYATAAN TANAH
DESCRIPTION OF HOLDING

Daerah/District—Johor Bahru. Mukim—Plentong.

Bil. Surat Punya Title No. H.S.(D)	Bil. Lot Lot No. P.T.D.	Luas Area Meter Persegi	Tuan Punya Berdaftar Registered Owner
565933	216579	630.845	Sumar bin Sukiman

Bertarikh 20 Jun 2017

Dated 20 June 2017

[PTG. 02/02/02/1003/0154/2017/0162/2017;

PTJB.RIZ. 154/2017]

AZLAN AFANDI BIN SAUFFEE AFANDI
Penolong Pengarah (Pembangunan)
b.p. Pengarah Tanah dan Galian
Johor

No. 3671.

PERMOHONAN DI BAWAH SEKSYEN 6
APPLICATION UNDER SECTION 6

Kepada Semua Yang Berkenaan:

Pemohon yang tersebut di bawah ini telah memohon kepada saya supaya tanah yang dibutirkan di bawah ini dijadikan Kawasan Rizab Melayu di bawah peruntukan-peruntukan seksyen 6 Enakmen Rizab Melayu Tahun 1936.

To All Whom It May Concern:

The undermentioned person has applied to me under the provisions of section 6 of the Malay Reservations Enactment 1936, to have the undermentioned holding made a Malay Reservation.

BUTIR-BUTIR KENYATAAN TANAH
DESCRIPTION OF HOLDING

Daerah/District—Johor Bahru. Mukim—Plentong.			
Bil. Surat Punya	Bil. Lot	Luas	Tuan Punya Berdaftar
Title No.	Lot No.	Area	Registered Owner
H.S.(D)	P.T.D.	Meter Persegi	
565941	216503	368.595	Nordin bin Kamilin

Bertarikh 20 Jun 2017

Dated 20 June 2017

[PTG. 02/02/02/1003/0155/2017/0163/2017;

PTJB.RIZ. 155/2017]

AZLAN AFANDI BIN SAUFFEE AFANDI
Penolong Pengarah (Pembangunan)
b.p. Pengarah Tanah dan Galian
Johor

No. 3672.

PERMOHONAN DI BAWAH SEKSYEN 6
APPLICATION UNDER SECTION 6

Kepada Semua Yang Berkenaan:

Pemohon yang tersebut di bawah ini telah memohon kepada saya supaya tanah yang dibutirkan di bawah ini dijadikan Kawasan Rizab Melayu di bawah peruntukan-peruntukan seksyen 6 Enakmen Rizab Melayu Tahun 1936.

To All Whom It May Concern:

The undermentioned person has applied to me under the provisions of section 6 of the Malay Reservations Enactment 1936, to have the undermentioned holding made a Malay Reservation.

BUTIR-BUTIR KENYATAAN TANAH
DESCRIPTION OF HOLDING

Daerah/District—Johor Bahru. Mukim—Plentong.			
Bil. Surat Punya	Bil. Lot	Luas	Tuan Punya Berdaftar
Title No.	Lot No.	Area	Registered Owner
H.S.(D)	P.T.D.	Meter Persegi	
565932	216468	386.552	Asbolah bin Kasran

Bertarikh 20 Jun 2017

Dated 20 June 2017

[PTG. 02/02/02/1003/0156/2017/0164/2017;

PTJB.RIZ. 156/2017]

AZLAN AFANDI BIN SAUFFEE AFANDI
Penolong Pengarah (Pembangunan)
b.p. Pengarah Tanah dan Galian
Johor

No. 3673.

PERMOHONAN DI BAWAH SEKSYEN 6
APPLICATION UNDER SECTION 6

Kepada Semua Yang Berkenaan:

Pemohon yang tersebut di bawah ini telah memohon kepada saya supaya tanah yang dibutirkan di bawah ini dijadikan Kawasan Rizab Melayu di bawah peruntukan-peruntukan seksyen 6 Enakmen Rizab Melayu Tahun 1936.

To All Whom It May Concern:

The undermentioned person has applied to me under the provisions of section 6 of the Malay Reservations Enactment 1936, to have the undermentioned holding made a Malay Reservation.

BUTIR-BUTIR KENYATAAN TANAH
DESCRIPTION OF HOLDING

Daerah/District—Johor Bahru. Mukim—Plentong.

Bil. Surat Punya Title No. H.S.(D)	Bil. Lot Lot No. P.T.D.	Luas Area Meter Persegi	Tuan Punya Berdaftar Registered Owner
565925	216899	7494.367	Jumari bin Jamal

Bertarikh 20 Jun 2017

Dated 20 June 2017

[PTG. 02/02/02/1003/0157/2017/0165/2017;

PTJB.RIZ. 157/2017]

AZLAN AFANDI BIN SAUFFEE AFANDI
Penolong Pengarah (Pembangunan)
b.p. Pengarah Tanah dan Galian
Johor

No. 3674.

PERMOHONAN DI BAWAH SEKSYEN 6
APPLICATION UNDER SECTION 6

Kepada Semua Yang Berkenaan:

Pemohon yang tersebut di bawah ini telah memohon kepada saya supaya tanah yang dibutirkan di bawah ini dijadikan Kawasan Rizab Melayu di bawah peruntukan-peruntukan seksyen 6 Enakmen Rizab Melayu Tahun 1936.

To All Whom It May Concern:

The undermentioned person has applied to me under the provisions of section 6 of the Malay Reservations Enactment 1936, to have the undermentioned holding made a Malay Reservation.

BUTIR-BUTIR KENYATAAN TANAH
DESCRIPTION OF HOLDING

Daerah/District—Johor Bahru.		Mukim—Plentong.	
Bil. Surat Punya	Bil. Lot	Luas	Tuan Punya Berdaftar
Title No.	Lot No.	Area	Registered Owner
H.S.(D)	P.T.D.	Meter Persegi	
565927	216485	348.943	Mohd. Zamri bin Zainal

Bertarikh 20 Jun 2017

Dated 20 June 2017

[PTG. 02/02/02/1003/0158/2017/0166/2017;

PTJB.RIZ. 158/2017]

AZLAN AFANDI BIN SAUFFEE AFANDI
Penolong Pengarah (Pembangunan)
b.p. Pengarah Tanah dan Galian
Johor

No. 3675.

PERMOHONAN DI BAWAH SEKSYEN 6
APPLICATION UNDER SECTION 6

Kepada Semua Yang Berkenaan:

Pemohon yang tersebut di bawah ini telah memohon kepada saya supaya tanah yang dibutirkan di bawah ini dijadikan Kawasan Rizab Melayu di bawah peruntukan-peruntukan seksyen 6 Enakmen Rizab Melayu Tahun 1936.

To All Whom It May Concern:

The undermentioned person has applied to me under the provisions of section 6 of the Malay Reservations Enactment 1936, to have the undermentioned holding made a Malay Reservation.

BUTIR-BUTIR KENYATAAN TANAH
DESCRIPTION OF HOLDING

Daerah/District—Johor Bahru.		Mukim—Plentong.	
Bil. Surat Punya	Bil. Lot	Luas	Tuan Punya Berdaftar
Title No.	Lot No.	Area	Registered Owner
H.S.(D)	P.T.D.	Meter Persegi	
565961	216746	304.309	Mohd. Yusuf bin Haji Abd. Isa

Bertarikh 20 Jun 2017

Dated 20 June 2017

[PTG. 02/02/02/1003/0159/2017/0167/2017;

PTJB.RIZ. 159/2017]

AZLAN AFANDI BIN SAUFFEE AFANDI
Penolong Pengarah (Pembangunan)
b.p. Pengarah Tanah dan Galian
Johor

No. 3676.

PERMOHONAN DI BAWAH SEKSYEN 6
APPLICATION UNDER SECTION 6

Kepada Semua Yang Berkenaan:

Pemohon yang tersebut di bawah ini telah memohon kepada saya supaya tanah yang dibutirkan di bawah ini dijadikan Kawasan Rizab Melayu di bawah peruntukan-peruntukan seksyen 6 Enakmen Rizab Melayu Tahun 1936.

To All Whom It May Concern:

The undermentioned person has applied to me under the provisions of section 6 of the Malay Reservations Enactment 1936, to have the undermentioned holding made a Malay Reservation.

BUTIR-BUTIR KENYATAAN TANAH
DESCRIPTION OF HOLDING

Daerah/District—Johor Bahru. Mukim—Plentong.

Bil. Surat Punya Title No. H.S.(D)	Bil. Lot Lot No. P.T.D.	Luas Area Meter Persegi	Tuan Punya Berdaftar Registered Owner
565955	216740	347.962	Noraini bt. Saiman

Bertarikh 20 Jun 2017

Dated 20 June 2017

[PTG. 02/02/02/1003/0160/2017/0168/2017;

PTJB.RIZ. 160/2017]

AZLAN AFANDI BIN SAUFFEE AFANDI
Penolong Pengarah (Pembangunan)
b.p. Pengarah Tanah dan Galian
Johor

No. 3677.

PERMOHONAN DI BAWAH SEKSYEN 6
APPLICATION UNDER SECTION 6

Kepada Semua Yang Berkenaan:

Pemohon yang tersebut di bawah ini telah memohon kepada saya supaya tanah yang dibutirkan di bawah ini dijadikan Kawasan Rizab Melayu di bawah peruntukan-peruntukan seksyen 6 Enakmen Rizab Melayu Tahun 1936.

To All Whom It May Concern:

The undermentioned person has applied to me under the provisions of section 6 of the Malay Reservations Enactment 1936, to have the undermentioned holding made a Malay Reservation.

BUTIR-BUTIR KENYATAAN TANAH
DESCRIPTION OF HOLDING

Daerah/District—Johor Bahru. Mukim—Plentong.			
Bil. Surat Punya	Bil. Lot	Luas	Tuan Punya Berdaftar
Title No.	Lot No.	Area	Registered Owner
H.S.(D)	P.T.D.	Meter Persegi	
565960	216743	431.292	Siman bin Samad

Bertarikh 20 Jun 2017

Dated 20 June 2017

[PTG. 02/02/02/1003/0161/2017/0169/2017;

PTJB.RIZ. 161/2017]

AZLAN AFANDI BIN SAUFFEE AFANDI
Penolong Pengarah (Pembangunan)
b.p. Pengarah Tanah dan Galian
Johor

No. 3678.

PERMOHONAN DI BAWAH SEKSYEN 6
APPLICATION UNDER SECTION 6

Kepada Semua Yang Berkenaan:

Pemohon yang tersebut di bawah ini telah memohon kepada saya supaya tanah yang dibutirkan di bawah ini dijadikan Kawasan Rizab Melayu di bawah peruntukan-peruntukan seksyen 6 Enakmen Rizab Melayu Tahun 1936.

To All Whom It May Concern:

The undermentioned person has applied to me under the provisions of section 6 of the Malay Reservations Enactment 1936, to have the undermentioned holding made a Malay Reservation.

BUTIR-BUTIR KENYATAAN TANAH
DESCRIPTION OF HOLDING

Daerah/District—Johor Bahru. Mukim—Plentong.			
Bil. Surat Punya	Bil. Lot	Luas	Tuan Punya Berdaftar
Title No.	Lot No.	Area	Registered Owner
H.S.(D)	P.T.D.	Meter Persegi	
562073	216820	437.234	Samad bin Saidin

Bertarikh 20 Jun 2017

Dated 20 June 2017

[PTG. 02/02/02/1003/0162/2017/0170/2017;

PTJB.RIZ. 162/2017]

AZLAN AFANDI BIN SAUFFEE AFANDI
Penolong Pengarah (Pembangunan)
b.p. Pengarah Tanah dan Galian
Johor

No. 3679.

PERMOHONAN DI BAWAH SEKSYEN 6
APPLICATION UNDER SECTION 6

Kepada Semua Yang Berkenaan:

Pemohon yang tersebut di bawah ini telah memohon kepada saya supaya tanah yang dibutirkan di bawah ini dijadikan Kawasan Rizab Melayu di bawah peruntukan-peruntukan seksyen 6 Enakmen Rizab Melayu Tahun 1936.

To All Whom It May Concern:

The undermentioned person has applied to me under the provisions of section 6 of the Malay Reservations Enactment 1936, to have the undermentioned holding made a Malay Reservation.

BUTIR-BUTIR KENYATAAN TANAH
DESCRIPTION OF HOLDING

Daerah/District—Johor Bahru. Mukim—Plentong.

Bil. Surat Punya Title No. H.S.(D)	Bil. Lot Lot No. P.T.D.	Luas Area Meter Persegi	Tuan Punya Berdaftar Registered Owner
573273	216755	312.85	Normala bt. Elias

Bertarikh 20 Jun 2017

Dated 20 June 2017

[PTG. 02/02/02/1003/0163/2017/0171/2017;

PTJB.RIZ. 163/2017]

AZLAN AFANDI BIN SAUFFEE AFANDI
Penolong Pengarah (Pembangunan)
b.p. Pengarah Tanah dan Galian
Johor

No. 3680.

PERMOHONAN DI BAWAH SEKSYEN 6
APPLICATION UNDER SECTION 6

Kepada Semua Yang Berkenaan:

Pemohon yang tersebut di bawah ini telah memohon kepada saya supaya tanah yang dibutirkan di bawah ini dijadikan Kawasan Rizab Melayu di bawah peruntukan-peruntukan seksyen 6 Enakmen Rizab Melayu Tahun 1936.

To All Whom It May Concern:

The undermentioned person has applied to me under the provisions of section 6 of the Malay Reservations Enactment 1936, to have the undermentioned holding made a Malay Reservation.

BUTIR-BUTIR KENYATAAN TANAH
DESCRIPTION OF HOLDING

Daerah/District—Johor Bahru. Mukim—Plentong.			
Bil. Surat Punya	Bil. Lot	Luas	Tuan Punya Berdaftar
Title No.	Lot No.	Area	Registered Owner
H.S.(D)	P.T.D.	Meter Persegi	
573285	216581	543.243	Ahmad Yani bin Zainudin

Bertarikh 20 Jun 2017

Dated 20 June 2017

[PTG. 02/02/02/1003/0164/2017/0172/2017;

PTJB.RIZ. 164/2017]

AZLAN AFANDI BIN SAUFFEE AFANDI
Penolong Pengarah (Pembangunan)
b.p. Pengarah Tanah dan Galian
Johor

No. 3681.

PERMOHONAN DI BAWAH SEKSYEN 6
APPLICATION UNDER SECTION 6

Kepada Semua Yang Berkenaan:

Pemohon yang tersebut di bawah ini telah memohon kepada saya supaya tanah yang dibutirkan di bawah ini dijadikan Kawasan Rizab Melayu di bawah peruntukan-peruntukan seksyen 6 Enakmen Rizab Melayu Tahun 1936.

To All Whom It May Concern:

The undermentioned person has applied to me under the provisions of section 6 of the Malay Reservations Enactment 1936, to have the undermentioned holding made a Malay Reservation.

BUTIR-BUTIR KENYATAAN TANAH
DESCRIPTION OF HOLDING

Daerah/District—Johor Bahru. Mukim—Plentong.			
Bil. Surat Punya	Bil. Lot	Luas	Tuan Punya Berdaftar
Title No.	Lot No.	Area	Registered Owner
H.S.(D)	P.T.D.	Meter Persegi	
573237	216711	359	Mohd. Fazli bin Mohd. Amin

Bertarikh 20 Jun 2017

Dated 20 June 2017

[PTG. 02/02/02/1003/0165/2017/0173/2017;

PTJB.RIZ. 165/2017]

AZLAN AFANDI BIN SAUFFEE AFANDI
Penolong Pengarah (Pembangunan)
b.p. Pengarah Tanah dan Galian
Johor

No. 3682.

PERMOHONAN DI BAWAH SEKSYEN 6
APPLICATION UNDER SECTION 6

Kepada Semua Yang Berkenaan:

Pemohon yang tersebut di bawah ini telah memohon kepada saya supaya tanah yang dibutirkan di bawah ini dijadikan Kawasan Rizab Melayu di bawah peruntukan-peruntukan seksyen 6 Enakmen Rizab Melayu Tahun 1936.

To All Whom It May Concern:

The undermentioned person has applied to me under the provisions of section 6 of the Malay Reservations Enactment 1936, to have the undermentioned holding made a Malay Reservation.

BUTIR-BUTIR KENYATAAN TANAH
DESCRIPTION OF HOLDING

Daerah/District—Johor Bahru. Mukim—Plentong.

Bil. Surat Punya Title No. H.S.(D)	Bil. Lot Lot No. P.T.D.	Luas Area Meter Persegi	Tuan Punya Berdaftar Registered Owner
573283	216578	400.040	Muammar Syah bin Zainudin

Bertarikh 20 Jun 2017

Dated 20 June 2017

[PTG. 02/02/02/1003/0166/2017/0174/2017;

PTJB.RIZ. 166/2017]

AZLAN AFANDI BIN SAUFFEE AFANDI
Penolong Pengarah (Pembangunan)
b.p. Pengarah Tanah dan Galian
Johor

No. 3683.

PERMOHONAN DI BAWAH SEKSYEN 6
APPLICATION UNDER SECTION 6

Kepada Semua Yang Berkenaan:

Pemohon yang tersebut di bawah ini telah memohon kepada saya supaya tanah yang dibutirkan di bawah ini dijadikan Kawasan Rizab Melayu di bawah peruntukan-peruntukan seksyen 6 Enakmen Rizab Melayu Tahun 1936.

To All Whom It May Concern:

The undermentioned person has applied to me under the provisions of section 6 of the Malay Reservations Enactment 1936, to have the undermentioned holding made a Malay Reservation.

BUTIR-BUTIR KENYATAAN TANAH
DESCRIPTION OF HOLDING

Daerah/District—Johor Bahru. Mukim—Plentong.

Bil. Surat Punya	Bil. Lot	Luas	Tuan Punya Berdaftar
Title No.	Lot No.	Area	Registered Owner
H.S.(D)	P.T.D.	Meter Persegi	
573292	216959	606.536	Azaman bin Sapri

Bertarikh 20 Jun 2017

Dated 20 June 2017

[PTG. 02/02/02/1003/0167/2017/0175/2017;

PTJB.RIZ. 167/2017]

AZLAN AFANDI BIN SAUFFEE AFANDI
Penolong Pengarah (Pembangunan)
b.p. Pengarah Tanah dan Galian
Johor

No. 3684.

PERMOHONAN DI BAWAH SEKSYEN 6
APPLICATION UNDER SECTION 6

Kepada Semua Yang Berkenaan:

Pemohon yang tersebut di bawah ini telah memohon kepada saya supaya tanah yang dibutirkan di bawah ini dijadikan Kawasan Rizab Melayu di bawah peruntukan-peruntukan seksyen 6 Enakmen Rizab Melayu Tahun 1936.

To All Whom It May Concern:

The undermentioned person has applied to me under the provisions of section 6 of the Malay Reservations Enactment 1936, to have the undermentioned holding made a Malay Reservation.

BUTIR-BUTIR KENYATAAN TANAH
DESCRIPTION OF HOLDING

Daerah/District—Johor Bahru. Mukim—Plentong.

Bil. Surat Punya	Bil. Lot	Luas	Tuan Punya Berdaftar
Title No.	Lot No.	Area	Registered Owner
H.S.(D)	P.T.D.	Meter Persegi	
573301	216932	633.183	Abas bin Mohd

Bertarikh 20 Jun 2017

Dated 20 June 2017

[PTG. 02/02/02/1003/0168/2017/0176/2017;

PTJB.RIZ. 168/2017]

AZLAN AFANDI BIN SAUFFEE AFANDI
Penolong Pengarah (Pembangunan)
b.p. Pengarah Tanah dan Galian
Johor

No. 3685.

PERMOHONAN DI BAWAH SEKSYEN 6
APPLICATION UNDER SECTION 6

Kepada Semua Yang Berkenaan:

Pemohon yang tersebut di bawah ini telah memohon kepada saya supaya tanah yang dibutirkan di bawah ini dijadikan Kawasan Rizab Melayu di bawah peruntukan-peruntukan seksyen 6 Enakmen Rizab Melayu Tahun 1936.

To All Whom It May Concern:

The undermentioned person has applied to me under the provisions of section 6 of the Malay Reservations Enactment 1936, to have the undermentioned holding made a Malay Reservation.

BUTIR-BUTIR KENYATAAN TANAH
DESCRIPTION OF HOLDING

Daerah/District—Johor Bahru. Mukim—Plentong.

Bil. Surat Punya	Bil. Lot	Luas	Tuan Punya Berdaftar
Title No.	Lot No.	Area	Registered Owner
H.S.(D)	P.T.D.	Meter Persegi	
573300	216705	361	Hapsah bt. Ahmad

Bertarikh 20 Jun 2017

Dated 20 June 2017

[PTG. 02/02/02/1003/0169/2017/0177/2017;

PTJB.RIZ. 169/2017]

AZLAN AFANDI BIN SAUFFEE AFANDI
Penolong Pengarah (Pembangunan)
b.p. Pengarah Tanah dan Galian
Johor

No. 3686.

PERMOHONAN DI BAWAH SEKSYEN 6
APPLICATION UNDER SECTION 6

Kepada Semua Yang Berkenaan:

Pemohon yang tersebut di bawah ini telah memohon kepada saya supaya tanah yang dibutirkan di bawah ini dijadikan Kawasan Rizab Melayu di bawah peruntukan-peruntukan seksyen 6 Enakmen Rizab Melayu Tahun 1936.

To All Whom It May Concern:

The undermentioned person has applied to me under the provisions of section 6 of the Malay Reservations Enactment 1936, to have the undermentioned holding made a Malay Reservation.

BUTIR-BUTIR KENYATAAN TANAH
DESCRIPTION OF HOLDING

Daerah/District—Johor Bahru. Mukim—Plentong.

Bil. Surat Punya	Bil. Lot	Luas	Tuan Punya Berdaftar
Title No.	Lot No.	Area	Registered Owner
H.S.(D)	P.T.D.	Meter Persegi	
573239	216836	856.332	Rohana bt. Mohamed

Bertarikh 20 Jun 2017

Dated 20 June 2017

[PTG. 02/02/02/1003/0170/2017/0178/2017;

PTJB.RIZ. 170/2017]

AZLAN AFANDI BIN SAUFFEE AFANDI
Penolong Pengarah (Pembangunan)
b.p. Pengarah Tanah dan Galian
Johor

No. 3687.

PERMOHONAN DI BAWAH SEKSYEN 6
APPLICATION UNDER SECTION 6

Kepada Semua Yang Berkenaan:

Pemohon yang tersebut di bawah ini telah memohon kepada saya supaya tanah yang dibutirkan di bawah ini dijadikan Kawasan Rizab Melayu di bawah peruntukan-peruntukan seksyen 6 Enakmen Rizab Melayu Tahun 1936.

To All Whom It May Concern:

The undermentioned person has applied to me under the provisions of section 6 of the Malay Reservations Enactment 1936, to have the undermentioned holding made a Malay Reservation.

BUTIR-BUTIR KENYATAAN TANAH
DESCRIPTION OF HOLDING

Daerah/District—Johor Bahru. Mukim—Plentong.

Bil. Surat Punya	Bil. Lot	Luas	Tuan Punya Berdaftar
Title No.	Lot No.	Area	Registered Owner
H.S.(D)	P.T.D.	Meter Persegi	
573240	216868	571.022	Amin bin Uras

Bertarikh 20 Jun 2017

Dated 20 June 2017

[PTG. 02/02/02/1003/0171/2017/0179/2017;

PTJB.RIZ. 171/2017]

AZLAN AFANDI BIN SAUFFEE AFANDI
Penolong Pengarah (Pembangunan)
b.p. Pengarah Tanah dan Galian
Johor

No. 3688.

PERMOHONAN DI BAWAH SEKSYEN 6
APPLICATION UNDER SECTION 6

Kepada Semua Yang Berkenaan:

Pemohon yang tersebut di bawah ini telah memohon kepada saya supaya tanah yang dibutirkan di bawah ini dijadikan Kawasan Rizab Melayu di bawah peruntukan-peruntukan seksyen 6 Enakmen Rizab Melayu Tahun 1936.

To All Whom It May Concern:

The undermentioned person has applied to me under the provisions of section 6 of the Malay Reservations Enactment 1936, to have the undermentioned holding made a Malay Reservation.

BUTIR-BUTIR KENYATAAN TANAH
DESCRIPTION OF HOLDING

Daerah/District—Johor Bahru. Mukim—Plentong.

Bil. Surat Punya	Bil. Lot	Luas	Tuan Punya Berdaftar
Title No.	Lot No.	Area	Registered Owner
H.S.(D)	P.T.D.	Meter Persegi	
573243	216946	669.920	Khairul Anuar bin Mohmad

Bertarikh 20 Jun 2017

Dated 20 June 2017

[PTG. 02/02/02/1003/0172/2017/0180/2017;

PTJB.RIZ. 172/2017]

AZLAN AFANDI BIN SAUFFEE AFANDI
Penolong Pengarah (Pembangunan)
b.p. Pengarah Tanah dan Galian
Johor

No. 3689.

PERMOHONAN DI BAWAH SEKSYEN 6
APPLICATION UNDER SECTION 6

Kepada Semua Yang Berkenaan:

Pemohon yang tersebut di bawah ini telah memohon kepada saya supaya tanah yang dibutirkan di bawah ini dijadikan Kawasan Rizab Melayu di bawah peruntukan-peruntukan seksyen 6 Enakmen Rizab Melayu Tahun 1936.

To All Whom It May Concern:

The undermentioned person has applied to me under the provisions of section 6 of the Malay Reservations Enactment 1936, to have the undermentioned holding made a Malay Reservation.

BUTIR-BUTIR KENYATAAN TANAH
DESCRIPTION OF HOLDING

Daerah/District—Johor Bahru. Mukim—Plentong.

Bil. Surat Punya	Bil. Lot	Luas	Tuan Punya Berdaftar
Title No.	Lot No.	Area	Registered Owner
H.S.(D)	P.T.D.	Meter Persegi	
573293	180288	566.286	Hairus bt. Abd. Hamid

Bertarikh 20 Jun 2017

Dated 20 June 2017

[PTG. 02/02/02/1003/0173/2017/0181/2017;

PTJB.RIZ. 173/2017]

AZLAN AFANDI BIN SAUFFEE AFANDI
Penolong Pengarah (Pembangunan)
b.p. Pengarah Tanah dan Galian
Johor

No. 3690.

PERMOHONAN DI BAWAH SEKSYEN 6
APPLICATION UNDER SECTION 6

Kepada Semua Yang Berkenaan:

Pemohon yang tersebut di bawah ini telah memohon kepada saya supaya tanah yang dibutirkan di bawah ini dijadikan Kawasan Rizab Melayu di bawah peruntukan-peruntukan seksyen 6 Enakmen Rizab Melayu Tahun 1936.

To All Whom It May Concern:

The undermentioned person has applied to me under the provisions of section 6 of the Malay Reservations Enactment 1936, to have the undermentioned holding made a Malay Reservation.

BUTIR-BUTIR KENYATAAN TANAH
DESCRIPTION OF HOLDING

Daerah/District—Johor Bahru. Mukim—Plentong.

Bil. Surat Punya	Bil. Lot	Luas	Tuan Punya Berdaftar
Title No.	Lot No.	Area	Registered Owner
H.S.(D)	P.T.D.	Meter Persegi	
573279	216820	437.234	Fatimah bt. Maidin

Bertarikh 20 Jun 2017

Dated 20 June 2017

[PTG. 02/02/02/1003/0174/2017/0182/2017;

PTJB.RIZ. 174/2017]

AZLAN AFANDI BIN SAUFFEE AFANDI
Penolong Pengarah (Pembangunan)
b.p. Pengarah Tanah dan Galian
Johor

No. 3691.

PERMOHONAN DI BAWAH SEKSYEN 6
APPLICATION UNDER SECTION 6

Kepada Semua Yang Berkenaan:

Pemohon yang tersebut di bawah ini telah memohon kepada saya supaya tanah yang dibutirkan di bawah ini dijadikan Kawasan Rizab Melayu di bawah peruntukan-peruntukan seksyen 6 Enakmen Rizab Melayu Tahun 1936.

To All Whom It May Concern:

The undermentioned person has applied to me under the provisions of section 6 of the Malay Reservations Enactment 1936, to have the undermentioned holding made a Malay Reservation.

BUTIR-BUTIR KENYATAAN TANAH
DESCRIPTION OF HOLDING

Daerah/District—Johor Bahru. Mukim—Plentong.

Bil. Surat Punya	Bil. Lot	Luas	Tuan Punya Berdaftar
Title No.	Lot No.	Area	Registered Owner
H.S.(D)	P.T.D.	Meter Persegi	
565958	216727	238.793	Md. Tahir bin Ab. Majid

Bertarikh 20 Jun 2017

Dated 20 June 2017

[PTG. 02/02/02/1003/0175/2017/0183/2017;

PTJB.RIZ. 175/2017]

AZLAN AFANDI BIN SAUFFEE AFANDI
Penolong Pengarah (Pembangunan)
b.p. Pengarah Tanah dan Galian
Johor

No. 3692.

PERMOHONAN DI BAWAH SEKSYEN 6
APPLICATION UNDER SECTION 6

Kepada Semua Yang Berkenaan:

Pemohon yang tersebut di bawah ini telah memohon kepada saya supaya tanah yang dibutirkan di bawah ini dijadikan Kawasan Rizab Melayu di bawah peruntukan-peruntukan seksyen 6 Enakmen Rizab Melayu Tahun 1936.

To All Whom It May Concern:

The undermentioned person has applied to me under the provisions of section 6 of the Malay Reservations Enactment 1936, to have the undermentioned holding made a Malay Reservation.

BUTIR-BUTIR KENYATAAN TANAH
DESCRIPTION OF HOLDING

Daerah/District—Johor Bahru. Mukim—Plentong.			
Bil. Surat Punya	Bil. Lot	Luas	Tuan Punya Berdaftar
Title No.	Lot No.	Area	Registered Owner
H.S.(D)	P.T.D.	Meter Persegi	
565930	216924	450.802	Abdul Hamid bin Yunus

Bertarikh 20 Jun 2017

Dated 20 June 2017

[PTG. 02/02/02/1003/0176/2017/0184/2017;

PTJB.RIZ. 176/2017]

AZLAN AFANDI BIN SAUFFEE AFANDI
Penolong Pengarah (Pembangunan)
b.p. Pengarah Tanah dan Galian
Johor

No. 3693.

PERMOHONAN DI BAWAH SEKSYEN 6
APPLICATION UNDER SECTION 6

Kepada Semua Yang Berkenaan:

Pemohon yang tersebut di bawah ini telah memohon kepada saya supaya tanah yang dibutirkan di bawah ini dijadikan Kawasan Rizab Melayu di bawah peruntukan-peruntukan seksyen 6 Enakmen Rizab Melayu Tahun 1936.

To All Whom It May Concern:

The undermentioned person has applied to me under the provisions of section 6 of the Malay Reservations Enactment 1936, to have the undermentioned holding made a Malay Reservation.

BUTIR-BUTIR KENYATAAN TANAH
DESCRIPTION OF HOLDING

Daerah/District—Johor Bahru. Mukim—Plentong.			
Bil. Surat Punya	Bil. Lot	Luas	Tuan Punya Berdaftar
Title No.	Lot No.	Area	Registered Owner
H.S.(D)	P.T.D.	Meter Persegi	
573244	216962	480.766	Rosni bt. Yusof

Bertarikh 20 Jun 2017

Dated 20 June 2017

[PTG. 02/02/02/1003/0177/2017/0185/2017;

PTJB.RIZ. 177/2017]

AZLAN AFANDI BIN SAUFFEE AFANDI
Penolong Pengarah (Pembangunan)
b.p. Pengarah Tanah dan Galian
Johor

No. 3694.

PERMOHONAN DI BAWAH SEKSYEN 6
APPLICATION UNDER SECTION 6

Kepada Semua Yang Berkenaan:

Pemohon yang tersebut di bawah ini telah memohon kepada saya supaya tanah yang dibutirkan di bawah ini dijadikan Kawasan Rizab Melayu di bawah peruntukan-peruntukan seksyen 6 Enakmen Rizab Melayu Tahun 1936.

To All Whom It May Concern:

The undermentioned person has applied to me under the provisions of section 6 of the Malay Reservations Enactment 1936, to have the undermentioned holding made a Malay Reservation.

BUTIR-BUTIR KENYATAAN TANAH
DESCRIPTION OF HOLDING

Daerah/District—Johor Bahru. Mukim—Plentong.

Bil. Surat Punya	Bil. Lot	Luas	Tuan Punya Berdaftar
Title No.	Lot No.	Area	Registered Owner
H.S.(D)	P.T.D.	Meter Persegi	
573241	216907	720.130	Ithnin bin Ahmad

Bertarikh 20 Jun 2017

Dated 20 June 2017

[PTG. 02/02/02/1003/0177a/2017/0186/2017;

PTJB.RIZ. 177a/2017]

AZLAN AFANDI BIN SAUFFEE AFANDI
Penolong Pengarah (Pembangunan)
b.p. Pengarah Tanah dan Galian
Johor

No. 3695.

PERMOHONAN DI BAWAH SEKSYEN 6
APPLICATION UNDER SECTION 6

Kepada Semua Yang Berkenaan:

Pemohon yang tersebut di bawah ini telah memohon kepada saya supaya tanah yang dibutirkan di bawah ini dijadikan Kawasan Rizab Melayu di bawah peruntukan-peruntukan seksyen 6 Enakmen Rizab Melayu Tahun 1936.

To All Whom It May Concern:

The undermentioned person has applied to me under the provisions of section 6 of the Malay Reservations Enactment 1936, to have the undermentioned holding made a Malay Reservation.

BUTIR-BUTIR KENYATAAN TANAH
DESCRIPTION OF HOLDING

Daerah/District—Johor Bahru. Mukim—Plentong.

Bil. Surat Punya	Bil. Lot	Luas	Tuan Punya Berdaftar
Title No.	Lot No.	Area	Registered Owner
H.S.(D)	P.T.D.	Meter Persegi	
573242	216921	514.294	Mat Khairi bin Zakaria

Bertarikh 20 Jun 2017

Dated 20 June 2017

[PTG. 02/02/02/1003/0178/2017/0187/2017;

PTJB.RIZ. 178/2017]

AZLAN AFANDI BIN SAUFFEE AFANDI
Penolong Pengarah (Pembangunan)
b.p. Pengarah Tanah dan Galian
Johor

No. 3696.

PERMOHONAN DI BAWAH SEKSYEN 6
APPLICATION UNDER SECTION 6

Kepada Semua Yang Berkenaan:

Pemohon yang tersebut di bawah ini telah memohon kepada saya supaya tanah yang dibutirkan di bawah ini dijadikan Kawasan Rizab Melayu di bawah peruntukan-peruntukan seksyen 6 Enakmen Rizab Melayu Tahun 1936.

To All Whom It May Concern:

The undermentioned person has applied to me under the provisions of section 6 of the Malay Reservations Enactment 1936, to have the undermentioned holding made a Malay Reservation.

BUTIR-BUTIR KENYATAAN TANAH
DESCRIPTION OF HOLDING

Daerah/District—Johor Bahru. Mukim—Plentong.

Bil. Surat Punya	Bil. Lot	Luas	Tuan Punya Berdaftar
Title No.	Lot No.	Area	Registered Owner
H.S.(D)	P.T.D.	Meter Persegi	
573277	216808	594.062	Mawardi bin Salihon

Bertarikh 20 Jun 2017

Dated 20 June 2017

[PTG. 02/02/02/1003/0179/2017/0188/2017;

PTJB.RIZ. 179/2017]

AZLAN AFANDI BIN SAUFFEE AFANDI
Penolong Pengarah (Pembangunan)
b.p. Pengarah Tanah dan Galian
Johor

No. 3697.

PERMOHONAN DI BAWAH SEKSYEN 6
APPLICATION UNDER SECTION 6

Kepada Semua Yang Berkenaan:

Pemohon yang tersebut di bawah ini telah memohon kepada saya supaya tanah yang dibutirkan di bawah ini dijadikan Kawasan Rizab Melayu di bawah peruntukan-peruntukan seksyen 6 Enakmen Rizab Melayu Tahun 1936.

To All Whom It May Concern:

The undermentioned person has applied to me under the provisions of section 6 of the Malay Reservations Enactment 1936, to have the undermentioned holding made a Malay Reservation.

BUTIR-BUTIR KENYATAAN TANAH
DESCRIPTION OF HOLDING

Daerah/District—Johor Bahru. Mukim—Plentong.

Bil. Surat Punya	Bil. Lot	Luas	Tuan Punya Berdaftar
Title No.	Lot No.	Area	Registered Owner
H.S.(D)	P.T.D.	Meter Persegi	
573238	216691	354	Mihat bin Munir

Bertarikh 20 Jun 2017

Dated 20 June 2017

[PTG. 02/02/02/1003/0180/2017/0189/2017;

PTJB.RIZ. 180/2017]

AZLAN AFANDI BIN SAUFFEE AFANDI
Penolong Pengarah (Pembangunan)
b.p. Pengarah Tanah dan Galian
Johor

No. 3698.

PERMOHONAN DI BAWAH SEKSYEN 6
APPLICATION UNDER SECTION 6

Kepada Semua Yang Berkenaan:

Pemohon yang tersebut di bawah ini telah memohon kepada saya supaya tanah yang dibutirkan di bawah ini dijadikan Kawasan Rizab Melayu di bawah peruntukan-peruntukan seksyen 6 Enakmen Rizab Melayu Tahun 1936.

To All Whom It May Concern:

The undermentioned person has applied to me under the provisions of section 6 of the Malay Reservations Enactment 1936, to have the undermentioned holding made a Malay Reservation.

BUTIR-BUTIR KENYATAAN TANAH
DESCRIPTION OF HOLDING

Daerah/District—Johor Bahru. Mukim—Plentong.

Bil. Surat Punya	Bil. Lot	Luas	Tuan Punya Berdaftar
Title No.	Lot No.	Area	Registered Owner
H.S.(D)	P.T.D.	Meter Persegi	
573262	216561	358.473	Siti Norbayah bt. Poniran

Bertarikh 20 Jun 2017

Dated 20 June 2017

[PTG. 02/02/02/1003/0181/2017/0190/2017;

PTJB.RIZ. 181/2017]

AZLAN AFANDI BIN SAUFFEE AFANDI
Penolong Pengarah (Pembangunan)
b.p. Pengarah Tanah dan Galian
Johor

No. 3699.

PERMOHONAN DI BAWAH SEKSYEN 6
APPLICATION UNDER SECTION 6

Kepada Semua Yang Berkenaan:

Pemohon yang tersebut di bawah ini telah memohon kepada saya supaya tanah yang dibutirkan di bawah ini dijadikan Kawasan Rizab Melayu di bawah peruntukan-peruntukan seksyen 6 Enakmen Rizab Melayu Tahun 1936.

To All Whom It May Concern:

The undermentioned person has applied to me under the provisions of section 6 of the Malay Reservations Enactment 1936, to have the undermentioned holding made a Malay Reservation.

BUTIR-BUTIR KENYATAAN TANAH
DESCRIPTION OF HOLDING

Daerah/District—Johor Bahru. Mukim—Plentong.

Bil. Surat Punya	Bil. Lot	Luas	Tuan Punya Berdaftar
Title No.	Lot No.	Area	Registered Owner
H.S.(D)	P.T.D.	Meter Persegi	
573265	216539	442.381	Norjaliah bt. Zainal

Bertarikh 20 Jun 2017

Dated 20 June 2017

[PTG. 02/02/02/1003/0182/2017/0191/2017;

PTJB.RIZ. 182/2017]

AZLAN AFANDI BIN SAUFFEE AFANDI
Penolong Pengarah (Pembangunan)
b.p. Pengarah Tanah dan Galian
Johor

No. 3700.

PERMOHONAN DI BAWAH SEKSYEN 6
APPLICATION UNDER SECTION 6

Kepada Semua Yang Berkenaan:

Pemohon yang tersebut di bawah ini telah memohon kepada saya supaya tanah yang dibutirkan di bawah ini dijadikan Kawasan Rizab Melayu di bawah peruntukan-peruntukan seksyen 6 Enakmen Rizab Melayu Tahun 1936.

To All Whom It May Concern:

The undermentioned person has applied to me under the provisions of section 6 of the Malay Reservations Enactment 1936, to have the undermentioned holding made a Malay Reservation.

BUTIR-BUTIR KENYATAAN TANAH
DESCRIPTION OF HOLDING

Daerah/District—Johor Bahru. Mukim—Plentong.

Bil. Surat Punya	Bil. Lot	Luas	Tuan Punya Berdaftar
Title No.	Lot No.	Area	Registered Owner
H.S.(D)	P.T.D.	Meter Persegi	
573236	216713	533	Muhamad Fadhil bin Harizan

Bertarikh 20 Jun 2017

Dated 20 June 2017

[PTG. 02/02/02/1003/0183/2017/0192/2017;

PTJB.RIZ. 183/2017]

AZLAN AFANDI BIN SAUFFEE AFANDI
Penolong Pengarah (Pembangunan)
b.p. Pengarah Tanah dan Galian
Johor

No. 3701.

PERMOHONAN DI BAWAH SEKSYEN 6
APPLICATION UNDER SECTION 6

Kepada Semua Yang Berkenaan:

Pemohon yang tersebut di bawah ini telah memohon kepada saya supaya tanah yang dibutirkan di bawah ini dijadikan Kawasan Rizab Melayu di bawah peruntukan-peruntukan seksyen 6 Enakmen Rizab Melayu Tahun 1936.

To All Whom It May Concern:

The undermentioned person has applied to me under the provisions of section 6 of the Malay Reservations Enactment 1936, to have the undermentioned holding made a Malay Reservation.

BUTIR-BUTIR KENYATAAN TANAH
DESCRIPTION OF HOLDING

Daerah/District—Johor Bahru. Mukim—Plentong.

Bil. Surat Punya	Bil. Lot	Luas	Tuan Punya Berdaftar
Title No.	Lot No.	Area	Registered Owner
H.S.(D)	P.T.D.	Meter Persegi	
573229	216725	427	Faridah bt. Abdullah

Bertarikh 20 Jun 2017

Dated 20 June 2017

[PTG. 02/02/02/1003/0184/2017/0193/2017;

PTJB.RIZ. 184/2017]

AZLAN AFANDI BIN SAUFFEE AFANDI
Penolong Pengarah (Pembangunan)
b.p. Pengarah Tanah dan Galian
Johor

No. 3702.

PERMOHONAN DI BAWAH SEKSYEN 6
APPLICATION UNDER SECTION 6

Kepada Semua Yang Berkenaan:

Pemohon yang tersebut di bawah ini telah memohon kepada saya supaya tanah yang dibutirkan di bawah ini dijadikan Kawasan Rizab Melayu di bawah peruntukan-peruntukan seksyen 6 Enakmen Rizab Melayu Tahun 1936.

To All Whom It May Concern:

The undermentioned person has applied to me under the provisions of section 6 of the Malay Reservations Enactment 1936, to have the undermentioned holding made a Malay Reservation.

BUTIR-BUTIR KENYATAAN TANAH
DESCRIPTION OF HOLDING

Daerah/District—Johor Bahru. Mukim—Plentong.

Bil. Surat Punya	Bil. Lot	Luas	Tuan Punya Berdaftar
Title No.	Lot No.	Area	Registered Owner
H.S.(D)	P.T.D.	Meter Persegi	
573275	216752	251.129	Zabid bin Nordin

Bertarikh 20 Jun 2017

Dated 20 June 2017

[PTG. 02/02/02/1003/0185/2017/0194/2017;

PTJB.RIZ. 185/2017]

AZLAN AFANDI BIN SAUFFEE AFANDI
Penolong Pengarah (Pembangunan)
b.p. Pengarah Tanah dan Galian
Johor

No. 3703.

PERMOHONAN DI BAWAH SEKSYEN 6
APPLICATION UNDER SECTION 6

Kepada Semua Yang Berkenaan:

Pemohon yang tersebut di bawah ini telah memohon kepada saya supaya tanah yang dibutirkan di bawah ini dijadikan Kawasan Rizab Melayu di bawah peruntukan-peruntukan seksyen 6 Enakmen Rizab Melayu Tahun 1936.

To All Whom It May Concern:

The undermentioned person has applied to me under the provisions of section 6 of the Malay Reservations Enactment 1936, to have the undermentioned holding made a Malay Reservation.

BUTIR-BUTIR KENYATAAN TANAH
DESCRIPTION OF HOLDING

Daerah/District—Johor Bahru. Mukim—Plentong.

Bil. Surat Punya	Bil. Lot	Luas	Tuan Punya Berdaftar
Title No.	Lot No.	Area	Registered Owner
H.S.(D)	P.T.D.	Meter Persegi	
573271	216793	514.568	Cheminah bt. Hussin

Bertarikh 20 Jun 2017

Dated 20 June 2017

[PTG. 02/02/02/1003/0186/2017/0195/2017;

PTJB.RIZ. 186/2017]

AZLAN AFANDI BIN SAUFFEE AFANDI
Penolong Pengarah (Pembangunan)
b.p. Pengarah Tanah dan Galian
Johor

No. 3704.

PERMOHONAN DI BAWAH SEKSYEN 6
APPLICATION UNDER SECTION 6

Kepada Semua Yang Berkenaan:

Pemohon yang tersebut di bawah ini telah memohon kepada saya supaya tanah yang dibutirkan di bawah ini dijadikan Kawasan Rizab Melayu di bawah peruntukan-peruntukan seksyen 6 Enakmen Rizab Melayu Tahun 1936.

To All Whom It May Concern:

The undermentioned person has applied to me under the provisions of section 6 of the Malay Reservations Enactment 1936, to have the undermentioned holding made a Malay Reservation.

BUTIR-BUTIR KENYATAAN TANAH
DESCRIPTION OF HOLDING

Daerah/District—Johor Bahru. Mukim—Plentong.

Bil. Surat Punya	Bil. Lot	Luas	Tuan Punya Berdaftar
Title No.	Lot No.	Area	Registered Owner
H.S.(D)	P.T.D.	Meter Persegi	
573272	216809	495.1047	Julia bt. Mohd. Sharif

Bertarikh 20 Jun 2017

Dated 20 June 2017

[PTG. 02/02/02/1003/0187/2017/0196/2017;

PTJB.RIZ. 187/2017]

AZLAN AFANDI BIN SAUFFEE AFANDI
Penolong Pengarah (Pembangunan)
b.p. Pengarah Tanah dan Galian
Johor

No. 3705.

PERMOHONAN DI BAWAH SEKSYEN 6
APPLICATION UNDER SECTION 6

Kepada Semua Yang Berkenaan:

Pemohon yang tersebut di bawah ini telah memohon kepada saya supaya tanah yang dibutirkan di bawah ini dijadikan Kawasan Rizab Melayu di bawah peruntukan-peruntukan seksyen 6 Enakmen Rizab Melayu Tahun 1936.

To All Whom It May Concern:

The undermentioned person has applied to me under the provisions of section 6 of the Malay Reservations Enactment 1936, to have the undermentioned holding made a Malay Reservation.

BUTIR-BUTIR KENYATAAN TANAH
DESCRIPTION OF HOLDING

Daerah/District—Johor Bahru. Mukim—Plentong.

Bil. Surat Punya	Bil. Lot	Luas	Tuan Punya Berdaftar
Title No.	Lot No.	Area	Registered Owner
H.S.(D)	P.T.D.	Meter Persegi	
573274	216733	278.965	Salabiah bt. Md. Salleh

Bertarikh 20 Jun 2017

Dated 20 June 2017

[PTG. 02/02/02/1003/0188/2017/0197/2017;

PTJB.RIZ. 188/2017]

AZLAN AFANDI BIN SAUFFEE AFANDI
Penolong Pengarah (Pembangunan)
b.p. Pengarah Tanah dan Galian
Johor

No. 3706.

PERMOHONAN DI BAWAH SEKSYEN 6
APPLICATION UNDER SECTION 6

Kepada Semua Yang Berkenaan:

Pemohon yang tersebut di bawah ini telah memohon kepada saya supaya tanah yang dibutirkan di bawah ini dijadikan Kawasan Rizab Melayu di bawah peruntukan-peruntukan seksyen 6 Enakmen Rizab Melayu Tahun 1936.

To All Whom It May Concern:

The undermentioned person has applied to me under the provisions of section 6 of the Malay Reservations Enactment 1936, to have the undermentioned holding made a Malay Reservation.

BUTIR-BUTIR KENYATAAN TANAH
DESCRIPTION OF HOLDING

Daerah/District—Johor Bahru. Mukim—Plentong.

Bil. Surat Punya	Bil. Lot	Luas	Tuan Punya Berdaftar
Title No.	Lot No.	Area	Registered Owner
H.S.(D)	P.T.D.	Meter Persegi	
573276	216818	499.514	Azmi bin Hasan

Bertarikh 20 Jun 2017

Dated 20 June 2017

[PTG. 02/02/02/1003/0189/2017/0198/2017;

PTJB.RIZ. 189/2017]

AZLAN AFANDI BIN SAUFFEE AFANDI
Penolong Pengarah (Pembangunan)
b.p. Pengarah Tanah dan Galian
Johor

No. 3707.

PERMOHONAN DI BAWAH SEKSYEN 6
APPLICATION UNDER SECTION 6

Kepada Semua Yang Berkenaan:

Pemohon yang tersebut di bawah ini telah memohon kepada saya supaya tanah yang dibutirkan di bawah ini dijadikan Kawasan Rizab Melayu di bawah peruntukan-peruntukan seksyen 6 Enakmen Rizab Melayu Tahun 1936.

To All Whom It May Concern:

The undermentioned person has applied to me under the provisions of section 6 of the Malay Reservations Enactment 1936, to have the undermentioned holding made a Malay Reservation.

BUTIR-BUTIR KENYATAAN TANAH
DESCRIPTION OF HOLDING

Daerah/District—Johor Bahru. Mukim—Plentong.

Bil. Surat Punya	Bil. Lot	Luas	Tuan Punya Berdaftar
Title No.	Lot No.	Area	Registered Owner
H.S.(D)	P.T.D.	Meter Persegi	
573278	216763	367.391	Noraidah bt. Daud

Bertarikh 20 Jun 2017

Dated 20 June 2017

[PTG. 02/02/02/1003/0190/2017/0199/2017;

PTJB.RIZ. 190/2017]

AZLAN AFANDI BIN SAUFFEE AFANDI
Penolong Pengarah (Pembangunan)
b.p. Pengarah Tanah dan Galian
Johor

No. 3708.

PERMOHONAN DI BAWAH SEKSYEN 6
APPLICATION UNDER SECTION 6

Kepada Semua Yang Berkenaan:

Pemohon yang tersebut di bawah ini telah memohon kepada saya supaya tanah yang dibutirkan di bawah ini dijadikan Kawasan Rizab Melayu di bawah peruntukan-peruntukan seksyen 6 Enakmen Rizab Melayu Tahun 1936.

To All Whom It May Concern:

The undermentioned person has applied to me under the provisions of section 6 of the Malay Reservations Enactment 1936, to have the undermentioned holding made a Malay Reservation.

BUTIR-BUTIR KENYATAAN TANAH
DESCRIPTION OF HOLDING

Daerah/District—Johor Bahru. Mukim—Plentong.

Bil. Surat Punya	Bil. Lot	Luas	Tuan Punya Berdaftar
Title No.	Lot No.	Area	Registered Owner
H.S.(D)	P.T.D.	Meter Persegi	
569746	209644	348.402	Damanhuri bin Supin

Bertarikh 20 Jun 2017

Dated 20 June 2017

[PTG. 02/02/02/1003/0191/2017/0200/2017;

PTJB.RIZ. 191/2017]

AZLAN AFANDI BIN SAUFFEE AFANDI
Penolong Pengarah (Pembangunan)
b.p. Pengarah Tanah dan Galian
Johor

No. 3709.

PERMOHONAN DI BAWAH SEKSYEN 6
APPLICATION UNDER SECTION 6

Kepada Semua Yang Berkenaan:

Pemohon yang tersebut di bawah ini telah memohon kepada saya supaya tanah yang dibutirkan di bawah ini dijadikan Kawasan Rizab Melayu di bawah peruntukan-peruntukan seksyen 6 Enakmen Rizab Melayu Tahun 1936.

To All Whom It May Concern:

The undermentioned person has applied to me under the provisions of section 6 of the Malay Reservations Enactment 1936, to have the undermentioned holding made a Malay Reservation.

BUTIR-BUTIR KENYATAAN TANAH
DESCRIPTION OF HOLDING

Daerah/District—Johor Bahru. Mukim—Plentong.

Bil. Surat Punya	Bil. Lot	Luas	Tuan Punya Berdaftar
Title No.	Lot No.	Area	Registered Owner
H.S.(D)	P.T.D.	Meter Persegi	
569744	180790	514.723	Alina bt. Ramli

Bertarikh 20 Jun 2017

Dated 20 June 2017

[PTG. 02/02/02/1003/0192/2017/0201/2017;

PTJB.RIZ. 192/2017]

AZLAN AFANDI BIN SAUFFEE AFANDI
Penolong Pengarah (Pembangunan)
b.p. Pengarah Tanah dan Galian
Johor

No. 3710.

PERMOHONAN DI BAWAH SEKSYEN 6
APPLICATION UNDER SECTION 6

Kepada Semua Yang Berkenaan:

Pemohon yang tersebut di bawah ini telah memohon kepada saya supaya tanah yang dibutirkan di bawah ini dijadikan Kawasan Rizab Melayu di bawah peruntukan-peruntukan seksyen 6 Enakmen Rizab Melayu Tahun 1936.

To All Whom It May Concern:

The undermentioned person has applied to me under the provisions of section 6 of the Malay Reservations Enactment 1936, to have the undermentioned holding made a Malay Reservation.

BUTIR-BUTIR KENYATAAN TANAH
DESCRIPTION OF HOLDING

Daerah/District—Johor Bahru. Mukim—Plentong.

Bil. Surat Punya	Bil. Lot	Luas	Tuan Punya Berdaftar
Title No.	Lot No.	Area	Registered Owner
H.S.(D)	P.T.D.	Meter Persegi	
565923	216462	350.923	Noor Mohamed bin Abdul Muthalib

Bertarikh 20 Jun 2017

Dated 20 June 2017

[PTG. 02/02/02/1003/0193/2017/0202/2017;

PTJB.RIZ. 193/2017]

AZLAN AFANDI BIN SAUFFEE AFANDI
Penolong Pengarah (Pembangunan)
b.p. Pengarah Tanah dan Galian
Johor

No. 3711.

PERMOHONAN DI BAWAH SEKSYEN 6
APPLICATION UNDER SECTION 6

Kepada Semua Yang Berkenaan:

Pemohon yang tersebut di bawah ini telah memohon kepada saya supaya tanah yang dibutirkan di bawah ini dijadikan Kawasan Rizab Melayu di bawah peruntukan-peruntukan seksyen 6 Enakmen Rizab Melayu Tahun 1936.

To All Whom It May Concern:

The undermentioned person has applied to me under the provisions of section 6 of the Malay Reservations Enactment 1936, to have the undermentioned holding made a Malay Reservation.

BUTIR-BUTIR KENYATAAN TANAH
DESCRIPTION OF HOLDING

Daerah/District—Johor Bahru. Mukim—Plentong.

Bil. Surat Punya	Bil. Lot	Luas	Tuan Punya Berdaftar
Title No.	Lot No.	Area	Registered Owner
H.S.(D)	P.T.D.	Meter Persegi	
565944	216463	399.214	A. Jamal bin Abd. Talib

Bertarikh 20 Jun 2017

Dated 20 June 2017

[PTG. 02/02/02/1003/0194/2017/0203/2017;

PTJB.RIZ. 194/2017]

AZLAN AFANDI BIN SAUFFEE AFANDI
Penolong Pengarah (Pembangunan)
b.p. Pengarah Tanah dan Galian
Johor

No. 3712.

PERMOHONAN DI BAWAH SEKSYEN 6
APPLICATION UNDER SECTION 6

Kepada Semua Yang Berkenaan:

Pemohon yang tersebut di bawah ini telah memohon kepada saya supaya tanah yang dibutirkan di bawah ini dijadikan Kawasan Rizab Melayu di bawah peruntukan-peruntukan seksyen 6 Enakmen Rizab Melayu Tahun 1936.

To All Whom It May Concern:

The undermentioned person has applied to me under the provisions of section 6 of the Malay Reservations Enactment 1936, to have the undermentioned holding made a Malay Reservation.

BUTIR-BUTIR KENYATAAN TANAH
DESCRIPTION OF HOLDING

Daerah/District—Johor Bahru. Mukim—Plentong.

Bil. Surat Punya	Bil. Lot	Luas	Tuan Punya Berdaftar
Title No.	Lot No.	Area	Registered Owner
H.S.(D)	P.T.D.	Meter Persegi	
565943	216466	377.713	Ishak bin Ithnin

Bertarikh 20 Jun 2017

Dated 20 June 2017

[PTG. 02/02/02/1003/0195/2017/0204/2017;

PTJB.RIZ. 195/2017]

AZLAN AFANDI BIN SAUFFEE AFANDI
Penolong Pengarah (Pembangunan)
b.p. Pengarah Tanah dan Galian
Johor

No. 3713.

PERMOHONAN DI BAWAH SEKSYEN 6
APPLICATION UNDER SECTION 6

Kepada Semua Yang Berkenaan:

Pemohon yang tersebut di bawah ini telah memohon kepada saya supaya tanah yang dibutirkan di bawah ini dijadikan Kawasan Rizab Melayu di bawah peruntukan-peruntukan seksyen 6 Enakmen Rizab Melayu Tahun 1936.

To All Whom It May Concern:

The undermentioned person has applied to me under the provisions of section 6 of the Malay Reservations Enactment 1936, to have the undermentioned holding made a Malay Reservation.

BUTIR-BUTIR KENYATAAN TANAH
DESCRIPTION OF HOLDING

Daerah/District—Johor Bahru. Mukim—Plentong.

Bil. Surat Punya	Bil. Lot	Luas	Tuan Punya Berdaftar
Title No.	Lot No.	Area	Registered Owner
H.S.(D)	P.T.D.	Meter Persegi	
565945	216469	377.562	Zaidi bin Ismail

Bertarikh 20 Jun 2017

Dated 20 June 2017

[PTG. 02/02/02/1003/0196/2017/0205/2017;

PTJB.RIZ. 196/2017]

AZLAN AFANDI BIN SAUFFEE AFANDI
Penolong Pengarah (Pembangunan)
b.p. Pengarah Tanah dan Galian
Johor

No. 3714.

PERMOHONAN DI BAWAH SEKSYEN 6
APPLICATION UNDER SECTION 6

Kepada Semua Yang Berkenaan:

Pemohon yang tersebut di bawah ini telah memohon kepada saya supaya tanah yang dibutirkan di bawah ini dijadikan Kawasan Rizab Melayu di bawah peruntukan-peruntukan seksyen 6 Enakmen Rizab Melayu Tahun 1936.

To All Whom It May Concern:

The undermentioned person has applied to me under the provisions of section 6 of the Malay Reservations Enactment 1936, to have the undermentioned holding made a Malay Reservation.

BUTIR-BUTIR KENYATAAN TANAH
DESCRIPTION OF HOLDING

Daerah/District—Johor Bahru. Mukim—Plentong.

Bil. Surat Punya	Bil. Lot	Luas	Tuan Punya Berdaftar
Title No.	Lot No.	Area	Registered Owner
H.S.(D)	P.T.D.	Meter Persegi	
565929	216903	506.955	Shaharom bin Arshad

Bertarikh 20 Jun 2017

Dated 20 June 2017

[PTG. 02/02/02/1003/0197/2017/0206/2017;

PTJB.RIZ. 197/2017]

AZLAN AFANDI BIN SAUFFEE AFANDI
Penolong Pengarah (Pembangunan)
b.p. Pengarah Tanah dan Galian
Johor

No. 3715.

PERMOHONAN DI BAWAH SEKSYEN 6
APPLICATION UNDER SECTION 6

Kepada Semua Yang Berkenaan:

Pemohon yang tersebut di bawah ini telah memohon kepada saya supaya tanah yang dibutirkan di bawah ini dijadikan Kawasan Rizab Melayu di bawah peruntukan-peruntukan seksyen 6 Enakmen Rizab Melayu Tahun 1936.

To All Whom It May Concern:

The undermentioned person has applied to me under the provisions of section 6 of the Malay Reservations Enactment 1936, to have the undermentioned holding made a Malay Reservation.

BUTIR-BUTIR KENYATAAN TANAH
DESCRIPTION OF HOLDING

Daerah/District—Johor Bahru. Mukim—Plentong.

Bil. Surat Punya	Bil. Lot	Luas	Tuan Punya Berdaftar
Title No.	Lot No.	Area	Registered Owner
H.S.(D)	P.T.D.	Meter Persegi	
565926	216501	366.838	Zaliha bt. Atan

Bertarikh 20 Jun 2017

Dated 20 June 2017

[PTG. 02/02/02/1003/0198/2017/0207/2017;

PTJB.RIZ. 198/2017]

AZLAN AFANDI BIN SAUFFEE AFANDI
Penolong Pengarah (Pembangunan)
b.p. Pengarah Tanah dan Galian
Johor

No. 3716.

PERMOHONAN DI BAWAH SEKSYEN 6
APPLICATION UNDER SECTION 6

Kepada Semua Yang Berkenaan:

Pemohon yang tersebut di bawah ini telah memohon kepada saya supaya tanah yang dibutirkan di bawah ini dijadikan Kawasan Rizab Melayu di bawah peruntukan-peruntukan seksyen 6 Enakmen Rizab Melayu Tahun 1936.

To All Whom It May Concern:

The undermentioned person has applied to me under the provisions of section 6 of the Malay Reservations Enactment 1936, to have the undermentioned holding made a Malay Reservation.

BUTIR-BUTIR KENYATAAN TANAH
DESCRIPTION OF HOLDING

Daerah/District—Johor Bahru. Mukim—Plentong.			
Bil. Surat Punya	Bil. Lot	Luas	Tuan Punya Berdaftar
Title No.	Lot No.	Area	Registered Owner
H.S.(D)	P.T.D.	Meter Persegi	
565928	216586	687.532	Mohd. Shahril bin Yusoff

Bertarikh 20 Jun 2017

Dated 20 June 2017

[PTG. 02/02/02/1003/0199/2017/0208/2017;

PTJB.RIZ. 199/2017]

AZLAN AFANDI BIN SAUFFEE AFANDI
Penolong Pengarah (Pembangunan)
b.p. Pengarah Tanah dan Galian
Johor

No. 3717.

PERMOHONAN DI BAWAH SEKSYEN 6
APPLICATION UNDER SECTION 6

Kepada Semua Yang Berkenaan:

Pemohon yang tersebut di bawah ini telah memohon kepada saya supaya tanah yang dibutirkan di bawah ini dijadikan Kawasan Rizab Melayu di bawah peruntukan-peruntukan seksyen 6 Enakmen Rizab Melayu Tahun 1936.

To All Whom It May Concern:

The undermentioned person has applied to me under the provisions of section 6 of the Malay Reservations Enactment 1936, to have the undermentioned holding made a Malay Reservation.

BUTIR-BUTIR KENYATAAN TANAH
DESCRIPTION OF HOLDING

Daerah/District—Johor Bahru. Mukim—Plentong.			
Bil. Surat Punya	Bil. Lot	Luas	Tuan Punya Berdaftar
Title No.	Lot No.	Area	Registered Owner
H.S.(D)	P.T.D.	Meter Persegi	
565937	216530	358.470	Yaser bin Sarjan

Bertarikh 20 Jun 2017

Dated 20 June 2017

[PTG. 02/02/02/1003/0200/2017/0209/2017;

PTJB.RIZ. 200/2017]

AZLAN AFANDI BIN SAUFFEE AFANDI
Penolong Pengarah (Pembangunan)
b.p. Pengarah Tanah dan Galian
Johor

No. 3718.

PERMOHONAN DI BAWAH SEKSYEN 6
APPLICATION UNDER SECTION 6

Kepada Semua Yang Berkenaan:

Pemohon yang tersebut di bawah ini telah memohon kepada saya supaya tanah yang dibutirkan di bawah ini dijadikan Kawasan Rizab Melayu di bawah peruntukan-peruntukan seksyen 6 Enakmen Rizab Melayu Tahun 1936.

To All Whom It May Concern:

The undermentioned person has applied to me under the provisions of section 6 of the Malay Reservations Enactment 1936, to have the undermentioned holding made a Malay Reservation.

BUTIR-BUTIR KENYATAAN TANAH
DESCRIPTION OF HOLDING

Daerah/District—Johor Bahru. Mukim—Plentong.

Bil. Surat Punya	Bil. Lot	Luas	Tuan Punya Berdaftar
Title No.	Lot No.	Area	Registered Owner
H.S.(D)	P.T.D.	Meter Persegi	
565931	180404	596.727	A. Aziz bin Ramlee

Bertarikh 20 Jun 2017

Dated 20 June 2017

[PTG. 02/02/02/1003/0201/2017/0210/2017;

PTJB.RIZ. 201/2017]

AZLAN AFANDI BIN SAUFFEE AFANDI
Penolong Pengarah (Pembangunan)
b.p. Pengarah Tanah dan Galian
Johor

No. 3719.

PERMOHONAN DI BAWAH SEKSYEN 6
APPLICATION UNDER SECTION 6

Kepada Semua Yang Berkenaan:

Pemohon yang tersebut di bawah ini telah memohon kepada saya supaya tanah yang dibutirkan di bawah ini dijadikan Kawasan Rizab Melayu di bawah peruntukan-peruntukan seksyen 6 Enakmen Rizab Melayu Tahun 1936.

To All Whom It May Concern:

The undermentioned person has applied to me under the provisions of section 6 of the Malay Reservations Enactment 1936, to have the undermentioned holding made a Malay Reservation.

BUTIR-BUTIR KENYATAAN TANAH
DESCRIPTION OF HOLDING

Daerah/District—Johor Bahru. Mukim—Plentong.

Bil. Surat Punya	Bil. Lot	Luas	Tuan Punya Berdaftar
Title No. P.N.	Lot No. Lot	Area Meter Persegi	Registered Owner
73582	210280	398	Mohd. Khanafi bin Saroh

Bertarikh 20 Jun 2017

Dated 20 June 2017

[PTG. 02/02/02/1003/0202/2017/0211/2017;

PTJB.RIZ. 202/2017]

AZLAN AFANDI BIN SAUFFEE AFANDI
Penolong Pengarah (Pembangunan)
b.p. Pengarah Tanah dan Galian
Johor

Hakcipta Pencetak ©

PERCETAKAN NASIONAL MALAYSIA BERHAD,

Semua Hak Terpelihara. Tiada mana-mana jua daripada penerbitan ini boleh diterbitkan semula atau disimpan di dalam bentuk yang boleh diperolehi semula atau disiarkan dalam sebarang bentuk dengan apa jua cara elektronik, mekanikal, fotokopi, rakaman dan/atau sebaliknya tanpa mendapat izin daripada **Percetakan Nasional Malaysia Berhad (Pencetak kepada Kerajaan Malaysia yang dilantik)**.



DICETAK OLEH
PERCETAKAN NASIONAL MALAYSIA BERHAD,
CAWANGAN JOHOR BAHRU, 2017
BAGI PIHAK DAN DENGAN PERINTAH KERAJAAN MALAYSIA
www.printnasiona.com.my, email.pnmbjb@printnasiona.com.my