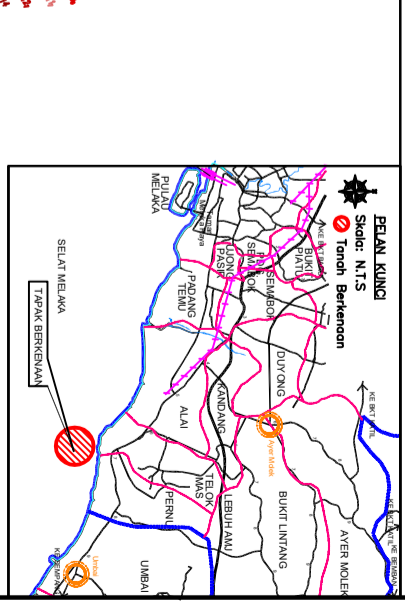
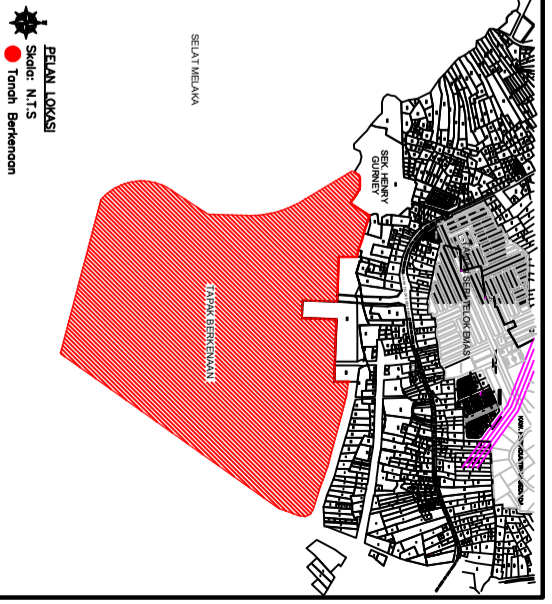
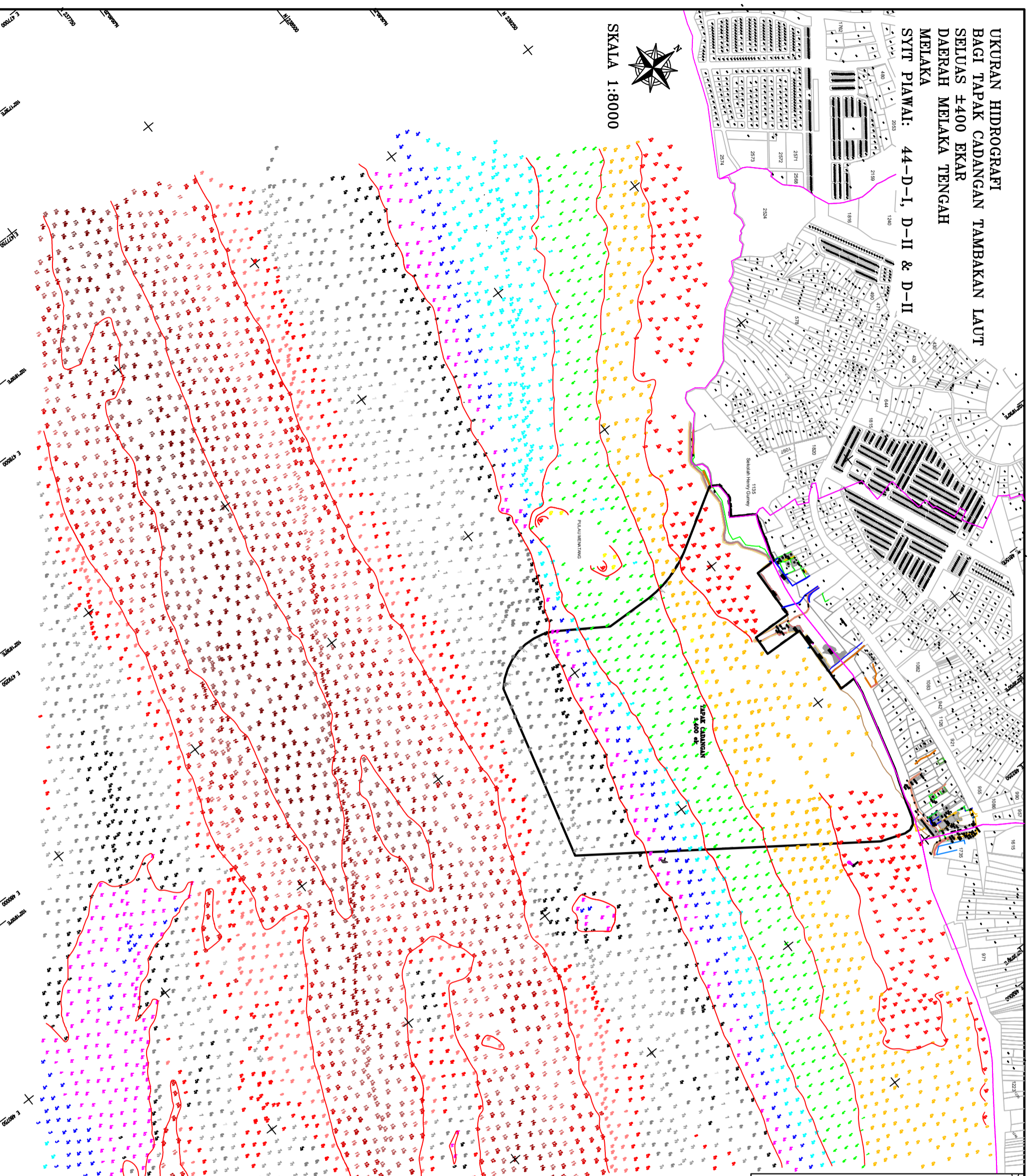


**UKURAN HIDROGRAFI  
BAGI TAPAK CADANGAN TAMBAKAN LAUT  
SELUAS ±400 EKAR  
DAERAH MELAKA TENGAH  
MELAKA**

**SYTT PIAWAI: 44-D-I, D-II & D-II**

**SKALA 1:8000**



- LEGEND:**
- Tanda surut atau lain bertampu.
  - Titian Pengukuran Edate TIB
  - Bangsal lapid / watak kimpelan samson or pasang.

- NOTA:**
1. Semua ukuran dalam unit meter.
  2. Kandungan grid adalah ditujuk kepada 'Malayan Modified Siam Orthometric Grid (MRSO)'.
  3. Latitud dan Longitud adalah ditujuk kepada Spheroid WGS84.
  4. Kedalaman air ditujuk kepada Datum Carta / Chart Datum (CD) ialah 1.39 m di bawah MSL (MND), dan kedalaman ditunjukkan selagi nilai +ve di bawah CD dan nilai -ve di atas CD.
- Haldukaan -ve**  
 0.0 meter  
**Haldukaan +ve**  
 0.0 meter

**JURUKUR SAHARUDDIN EL-ASAS**  
**JURUKUR TANAH BERLESEN**  
 NO 10A, PLAZA SERI KUBU  
 JALAN TAN CHAY YAN  
 75300 MELAKA  
 TEL: 06-2824901 & 06-2824907  
 FAX: 06-2824913  
 Email: jurukur\_saharuddin@gmail.com  
 Laman Web: www.jsecd.com.my

Ditukur oleh: Hj. Masrip  
 Stop pada: 12.08.2017  
 Sempad: 08.03.2018

NO FAIL	NO PELAN
JSEAN(M)04/2018	04-18-(H)